

Wszyscy uczestnicy postępowania

Wyjaśnienie treści SWZ

Dotyczy postępowania o udzielenie zamówienia publicznego prowadzonego w trybie podstawowym na: „**Budowa Skweru w Dębogórze wraz fragmentem drogi rowerowej**”
Działając na podstawie art. 284 ust. 6 ustawy z dnia 11 września 2019 r. – Prawo zamówień publicznych (Dz.U. z 2019 r. poz. 2019 ze zm.; zwana dalej: PZP), Zamawiający przekazuje poniżej treść zapytań, które wpłynęły do Zamawiającego wraz z wyjaśnieniami:

Pytanie nr 1:

W opisie przedmiotu zamówienia mowa o przycince i formowaniu korony drzew, brak pozycji w przedmiarze – prosimy o uzupełnienie

Wyjaśnienie w odpowiedzi na pytanie nr 1:

W zakresie zamówienia znajduje się zagospodarowanie istniejącej zieleni poprzez przycinkę i formowanie korony drzew. Wykonanie tych czynności należy ująć w ogólnej cenie zagospodarowania zieleni.

Jednocześnie Zamawiający zwraca uwagę, że cena oferty musi odpowiadać zakresowi określonemu w Dokumentacji Projektowej, Specyfikacjach technicznych, Opisie Przedmiotu Zamówienia, itd., a nie tylko ograniczać się do pozycji i uproszczonych opisów czynności zamieszczonych w przedmiarach.

Pytanie nr 2:

Poprosimy O DOPRECYZOWANIE rodzajów i kolorystyki kostki brukowej dla każdego rodzaju nawierzchni. Brak doprecyzowanych informacji w projekcie

Wyjaśnienie w odpowiedzi na pytanie nr 2:

W opisie przedmiotu zamówienia podano rodzaj i kolorystykę kostki brukowej:

- *budowa zjazdów z kostki betonowej szarej, typ behaton, gr. 8cm*
- *budowa ciągów pieszych z ozdobnej kostki betonowej, kostka o wymiarach 20x20x6 cm, kolor jasnoszary (pas środkowy) i grafitowy (pasy zewnętrzne/obramowania) - ok. 358 m²*
- *budowa ciągów pieszych z ozdobnej kostki betonowej o fakturze kamyczkowej, kostka o wymiarach 20x20x6 cm, kolor jasnoszary (pas środkowy) i grafitowy granit (pasy zewnętrzne/obramowania), wzór kostki np. Libet kostka brukowa Quadra elegante lub równoważna - ok. 194 m²; parametry równoważności, które należy uwzględnić w doborze materiału: okres użytkowania/gwarancji, obciążalność, mrozoodporność, faktura lica kostki, kolorystyka.*

Dodatkowo wyjaśniając zapisy umieszczone w ust. 7 pkt. 6 OPZ, Zamawiający informuje, że podane w opisach nazwy dotyczą wyrobów referencyjnych, do których należy odnosić parametry równoważności podane w niniejszym uzupełnieniu.

Pytanie nr 3:

Prosimy o wyjaśnienie rozbieżności; zgodnie z opisem należy zamontować 6 szt. ławek, zgodnie z przedmiarem 3 szt., w opisie przedmiotu zamówienia 8 szt. Która ilość jest prawidłowa?

Wyjaśnienie w odpowiedzi na pytanie nr 3:

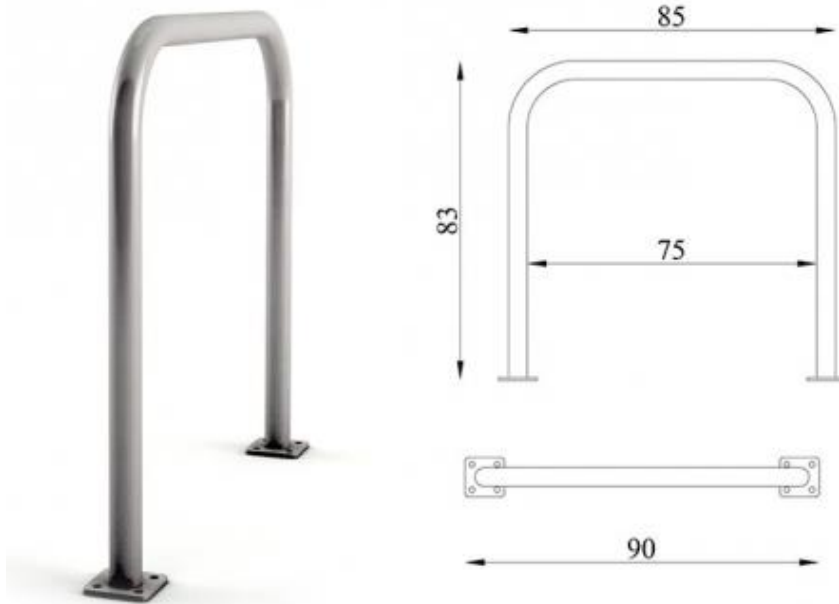
Prawidłowa ilość to 8 ławek.

Pytanie nr 4:

Prosimy o uszczegółowienie danych technicznych stojaków rowerowych: wymiary, rodzaj materiału, wizualizacja

Wyjaśnienie w odpowiedzi na pytanie nr 4:

Stojak na rowery przystosowanego do montażu w gruncie (stopa prefabrykowana lub wylewana na miejscu) wykonany ze stali ocynkowanej oraz malowanej proszkowo.

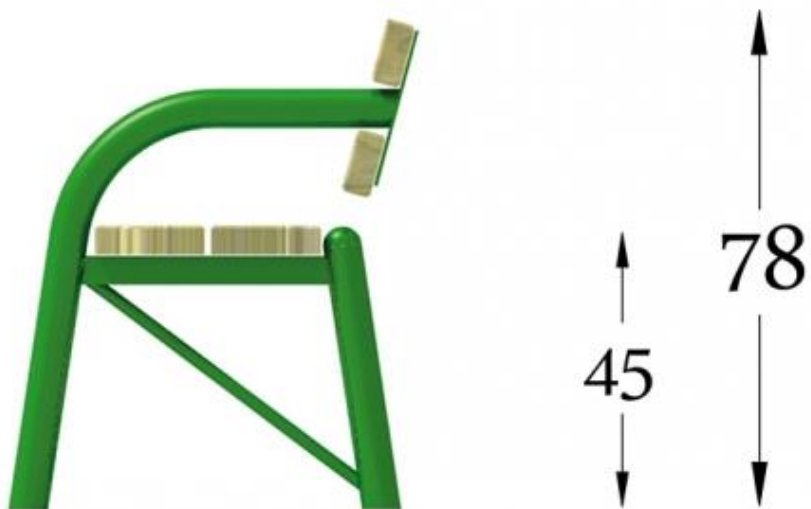



Pytanie nr 5:

Prosimy o udostępnienie rys. poglądowego ławki

Wyjaśnienie w odpowiedzi na pytanie nr 5:

Prosimy o udostępnienie rys. poglądowego ławki



Pytanie nr 6:

Zgodnie z opisem „Przed przystąpieniem do wykonania chodników i ścieżki rowerowej zaleca się usunąć warstwę humusu oraz nasypów i zastąpić podsypką piaskowo - żwirową o wskaźniku zagęszczenia $IS > 0,98$ i wtórnym module odkształcenia $E2 > 100 \text{ MPa}$ ” Prosimy o informację na jaką głębokość podsypki piaskowo-żwirowej należy przyjąć do wyceny

Wyjaśnienie w odpowiedzi na pytanie nr 6:

Podane wytyczne należy zastosować w zależności od głębokości występowania humusu (lub nasypów niekontrolowanych) i przyjętej konstrukcji nawierzchni (kostka betonowa – łączna grubość 34cm, ścieżka rowerowa – łączna grubość 35cm, nawierzchnia parkowa 30cm). Zgodnie z badaniami geologicznymi warstwa humusu ma od 0,3 do 0,4m głębokości – w takim przypadku wystarczy wykonać podane w projekcie warstwy konstrukcyjne, natomiast w przypadku gdyby po wykonaniu korytowania okazało się że miejscowo warunki geologiczne różnią się od podanych w opinii geotechnicznej, wtedy należy wybrać humus (nasypy niekontrolowane) do poziomu warstw nośnych gruntu i wykonać podsypkę piaskowo - żwirową o wskaźniku zagęszczenia $IS > 0,98$ i wtórnym module odkształcenia $E2 > 100 \text{ MPa}$.

Pytanie nr 7:

Prosimy o wyjaśnienie rozbieżności:

Zgodnie z przedmiarem konstrukcja drogi rowerowej przedstawia się:

- 3 cm warstwa ścieralna
- 4 cm warstwa wiążąca
- 15 cm kruszywa łamane

Zgodnie z opisem:

- 4cm SMA 8 warstwa ścieralna kolor czarny
- 6cm beton asfaltowy
- 15cm kruszywo łamane stabilizowane mechanicznie
- 10cm grunt stabilizowany cementem $R_m = 1.5 \text{ MPa}$

Którą wersję należy przyjąć do wyceny?

Wyjaśnienie w odpowiedzi na pytanie nr 7:

Zgodnie z opisem w projekcie tj.

- 4cm SMA 8 warstwa ścieralna kolor czarny
- 6cm beton asfaltowy
- 15cm kruszywo łamane stabilizowane mechanicznie
- 10cm grunt stabilizowany cementem $R_m = 1.5 \text{ MPa}$

Pytanie nr 8:

Zgodnie z opisem jako podbudowę zjazdu i nawierzchni z kostki ozdobnej należy zastosować kruszywo łamane, zgodnie z przedmiarem kruszywo naturalne – proszę o informację którą wersję należy przyjąć do wyceny

Wyjaśnienie w odpowiedzi na pytanie nr 8:

Zgodnie z przedmiarem

Pytanie nr 9:

Prosimy o wyjaśnienie rozbieżności: konstrukcja nawierzchni parkowej różni się pomiędzy opisem a przedmiarem robót. Którą wersję należy przyjąć do wyceny?

Wyjaśnienie w odpowiedzi na pytanie nr 9:

Zgodnie z przedmiarem

Pytanie nr 10:

Nawierzchnia bezpieczna wokół zestawu "street workout" – konstrukcja różni się pomiędzy przedmiarem a opisem. Jaką wersję należy przyjąć do wyceny?

Wyjaśnienie w odpowiedzi na pytanie nr 10:

Zgodnie z przedmiarem.

Pytanie nr 11:

W przedmiarze brak muld odwadniających, prosimy o uzupełnienie

Wyjaśnienie w odpowiedzi na pytanie nr 11:

Muldę odwadniającą wykonuje się jako ukształtowanie terenu w ramach robót ziemnych – poz. 5 i 6 – łączna długość muldy odwadniającej to 129mb, szacowana objętość wybranego humusu to ok. 20m³.

Pytanie nr 12:

Zestaw zabawowy – zaproponowany zestaw w projekcie zestaw nie jest dostępny w produkcji od ponad dwóch lat, czy zamawiający dopuszcza inne, podobne rozwiązanie?

Wyjaśnienie w odpowiedzi na pytanie nr 6:

Dopuszczalne rozwiązania równoważne:

<https://novumedukacja.pl/produkt/6/936/quadro-1246>

<https://remi.biz/zestaw-z-pajeczyna-vikiwd1408-444.html>

Pytanie nr 13:

Prosimy o potwierdzenie, że zamawiający posiada aktualne pozwolenie na budowę

Wyjaśnienie w odpowiedzi na pytanie nr 13:

Zamawiający posiada czynne pozwolenie na budowę.

Pytanie nr 14:

W przedmiarze brak pozycji obramowania z krawężników

Wyjaśnienie w odpowiedzi na pytanie nr 14:

Obramowania z krawężników zostały ujęte w pozycjach nr 17, 25, 33, 42, 51, 60 przedmiaru robót.

II ZMIANA TREŚCI SWZ

Działając w oparciu o art. 286 ust. 7 PZP, Zamawiający informuje, że zmianie uległy następujące zapisy SWZ w postępowaniu o udzielenie zamówienia publicznego w trybie podstawowym na :
„Budowa Skweru w Dębogórze wraz fragmentem drogi rowerowej”

Zmiana nr 1:

W Rozdziale XVII pkt 1 o treści:

„Wykonawca będzie związany ofertą przez okres 30 dni, tj. do dnia 25.05.2021r. Bieg terminu związania ofertą rozpoczyna się wraz z upływem terminu składania ofert.”

Zastępuje się następującym:

„Wykonawca będzie związany ofertą przez okres **30 dni**, tj. do dnia **28.05.2021r.** Bieg terminu związania ofertą rozpoczyna się wraz z upływem terminu składania ofert.”

Zmiana nr 2:

W Rozdziale XVIII w pkt 1, o treści:

Ofertę należy złożyć poprzez Platformę do dnia **26.04.2021 r. do godziny 11:00.**

Zastępuje się następującym:

Ofertę należy złożyć poprzez Platformę do dnia **29.04.2021 r. do godziny 11:00.**

Zmiana nr 3:

W Rozdziale XVIII w pkt 3, o treści:

„Otwarcie ofert nastąpi w dniu **26.04.2021 r. o godzinie 11:30** „

Zastępuje się następującym:

„Otwarcie ofert nastąpi w dniu **29.04.2021 r. o godzinie 11:30** „

Zmiana ogłoszenia w zakresie terminu została zamieszczona w Biuletynie Zamówień Publicznych w dniu 25.04.2021 r. pod numerem 2021/BZP 00039854/01

Powyższe wyjaśnienia są wiążące dla wykonawców, należy je uwzględnić w swojej ofercie.

Wójt Gminy Kosakowo

Marcin Majek