



# DZIENNIK URZĘDOWY

## WOJEWÓDZTWA KUJAWSKO-POMORSKIEGO

Bydgoszcz, dnia 8 października 2012 r.

Poz. 2072

Elektronicznie podpisany przez:

Ewa Mes; Kujawsko-Pomorski Urząd Wojewódzki w By

Data: 2012-10-08 11:43:03



### UCHWAŁA Nr XXVII/105/12 RADY MIEJSKIEJ GRUDZIĄDZA

z dnia 26 września 2012 r.

#### **w sprawie podziału obszaru gminy-miasto Grudziądz na sektory w celu zorganizowania odbierania odpadów komunalnych od właścicieli nieruchomości**

Na podstawie art. 6d ust. 2 ustawy z dnia 13 września 1996 r. o utrzymaniu czystości i porządku w gminach (Dz.U. z 2005 r. Nr 236, poz. 2008, z późn. zm.) oraz art. 40 ust. 1 ustawy z dnia 8 marca 1990 r. o samorządzie gminnym (Dz.U. z 2001 r. Nr 142, poz. 1591, z późn. zm.) uchwala się, co następuje:

§ 1.1. Dokonuje się podziału obszaru gminy-miasto Grudziądz na pięć następujących sektorów:

- 1) sektor nr 1, obejmuje obszar położony w następujących granicach:
  - a) od północy linia granicy biegnie wzdłuż granicy południowej działki nr 1/4 obręb 130, następnie ulicą Zachodnią, ulicą Strażacką oraz ulicą Południową, łącząc się z linią granicy biegnącej od wschodu,
  - b) od wschodu linia granicy biegnie ulicą Miłoleśną oraz wzdłuż granicy administracyjnej Gminy Grudziądz, łącząc się z linią granicy biegnącej od południa,
  - c) od południa linia granicy biegnie wzdłuż granicy administracyjnej Gminy Grudziądz łącząc się z linią granicy biegnącej od zachodu,
  - d) od zachodu linia granicy biegnie wzdłuż granicy administracyjnej Gminy Grudziądz oraz wzdłuż granicy administracyjnej Gminy Dragacz na rzece Wiśle, łącząc się z linią granicy biegnącej od północy,
    - mapa sektora nr 1 stanowi załącznik nr 1 do uchwały;
- 2) sektor nr 2 obejmuje obszar położony w następujących granicach:
  - a) od północy linia granicy biegnie ulicą Droga Łakowa, ulicą Zawilą, południową granicą działki nr 11 obręb 81 oraz południową granicą działki nr 15 obręb 81, łącząc się z linią granicy biegnącej od wschodu,
  - b) od wschodu linia granicy biegnie granicą administracyjną Gminy Grudziądz, łącząc się z linią granicy biegnącej od południa,
  - c) od południa linia granicy biegnie granicą administracyjną Gminy Grudziądz, ulicą Miłoleśną oraz ulicą Południową, łącząc się z linią granicy biegnącej od zachodu,
  - d) od zachodu linia granicy biegnie ulicą Chełmińską, łącząc się z linią granicy biegnącej od północy,
    - mapa sektora nr 2 stanowi załącznik nr 2 do uchwały;
- 3) sektor nr 3 obejmuje obszar położony w następujących granicach:
  - a) od północy linia granicy biegnie ulicą Gdyńską, łącząc się z linią granicy biegnącej od wschodu,
  - b) od wschodu linia granicy biegnie ulicą Chełmińską, łącząc się z linią granicy biegnącej od południa,
  - c) od południa linia granicy biegnie ulicą Południową, ulicą Strażacką, ulicą Zachodnią oraz granicą południową działki nr 1/4 obręb 130, łącząc się z linią granicy biegnącej od zachodu,
  - d) od zachodu linia granicy biegnie granicą administracyjną Gminy Dragacz na rzece Wiśle, łącząc się z linią granicy biegnącej od północy,
    - mapa sektora nr 3 stanowi załącznik nr 3 do uchwały;
- 4) sektor nr 4 obejmuje obszar położony w następujących granicach:

- a) od północy linia granicy biegnie granicą administracyjną Gminy Grudziądz, łącząc się z linią granicy biegnącej od wschodu,
  - b) od wschodu linia granicy biegnie ulicą Kwidzyńską, ulicą Paderewskiego, ulicą Poniatowskiego, ulicą Karabinierów, ulicą Piłsudskiego oraz ulicą Rapackiego, łącząc się z linią granicy biegnącej od południa,
  - c) od południa linia granicy biegnie ulicą Droga Łąkowa oraz ulicą Gdyńską, łącząc się z linią granicy biegnącej od zachodu,
  - d) od zachodu linia granicy biegnie granicą administracyjną Gminy Dragacz na rzece Wiśle, łącząc się z linią granicy biegnącej od północy,
    - mapa sektora nr 4 stanowi załącznik nr 4 do uchwały;
- 5) sektor nr 5 obejmuje obszar położony w następujących granicach:
- a) od północy linia granicy biegnie granicą administracyjną Gminy Grudziądz oraz Gminy Rogóźno, łącząc się z linią granicy biegnącej od wschodu,
  - b) od wschodu linia granicy biegnie granicą administracyjną Gminy Grudziądz, łącząc się z linią granicy biegnącej od południa,
  - c) od południa linia granicy biegnie granicą południową działki nr 15 obręb 81, granicą południową działki nr 11 obręb 81, ulicą Zawilą, ulicą Droga Łąkowa oraz ulicą Rapackiego, łącząc się z linią granicy biegnącej od zachodu,
  - d) od zachodu linia granicy biegnie ulicą Piłsudskiego, ulicą Karabinierów, ulicą Poniatowskiego, ulicą Paderewskiego oraz ulicą Kwidzyńską,
    - mapa sektora nr 5 stanowi załącznik nr 5 do uchwały.
2. Granice określone nazwą ulicy przebiegają w osi jezdni.

§ 2. Podział obszaru gminy-miasto Grudziądz na sektory przedstawia mapa stanowiąca załącznik nr 6 do uchwały.

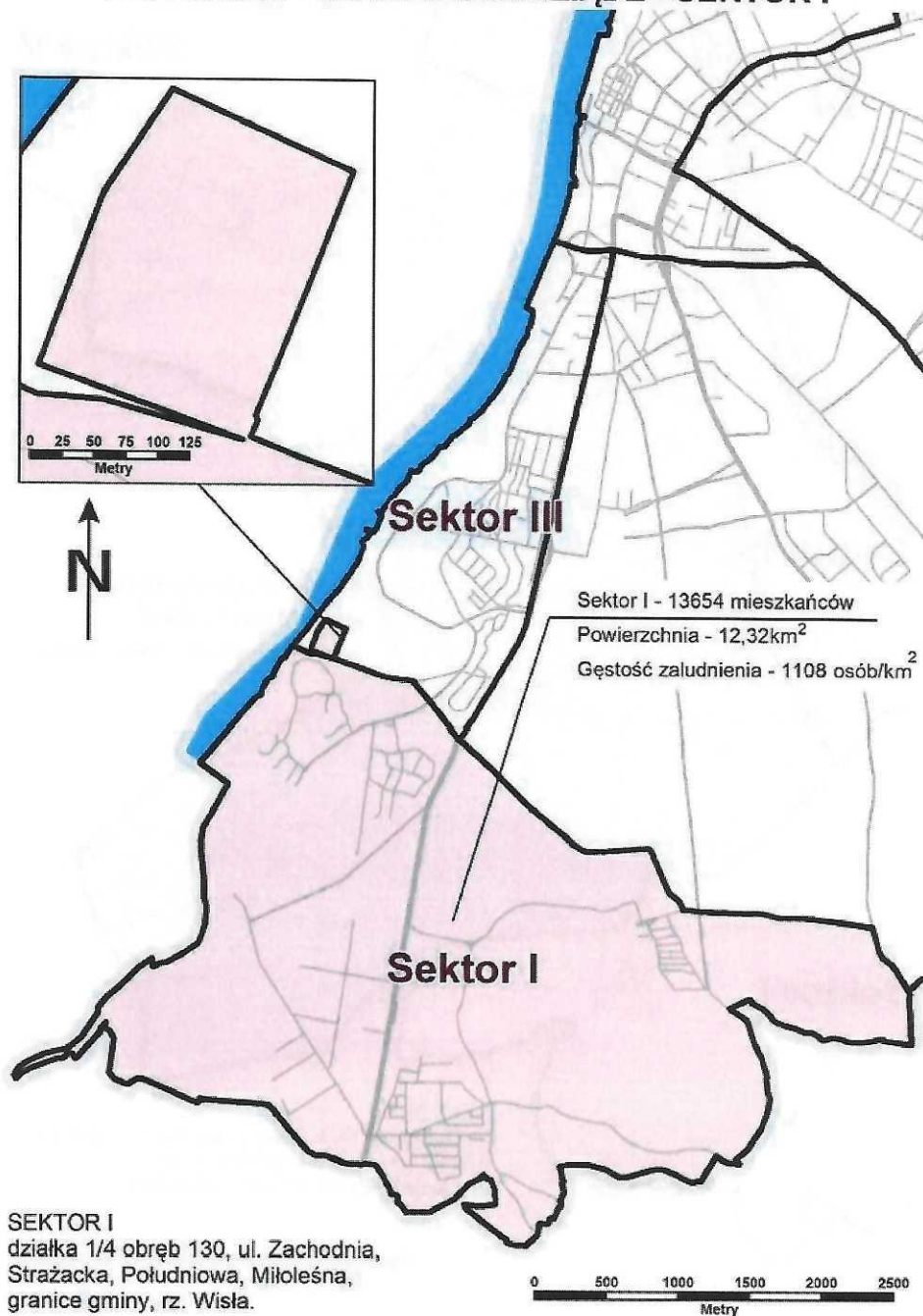
§ 3. Wykonanie uchwały powierza się Prezydentowi Miasta Grudziądza.

§ 4. Uchwała wchodzi w życie po upływie 14 dni od dnia ogłoszenia w Dzienniku Urzędowym Województwa Kujawsko-Pomorskiego.

Przewodniczący  
Rady Miejskiej  
Arkadiusz Goszka

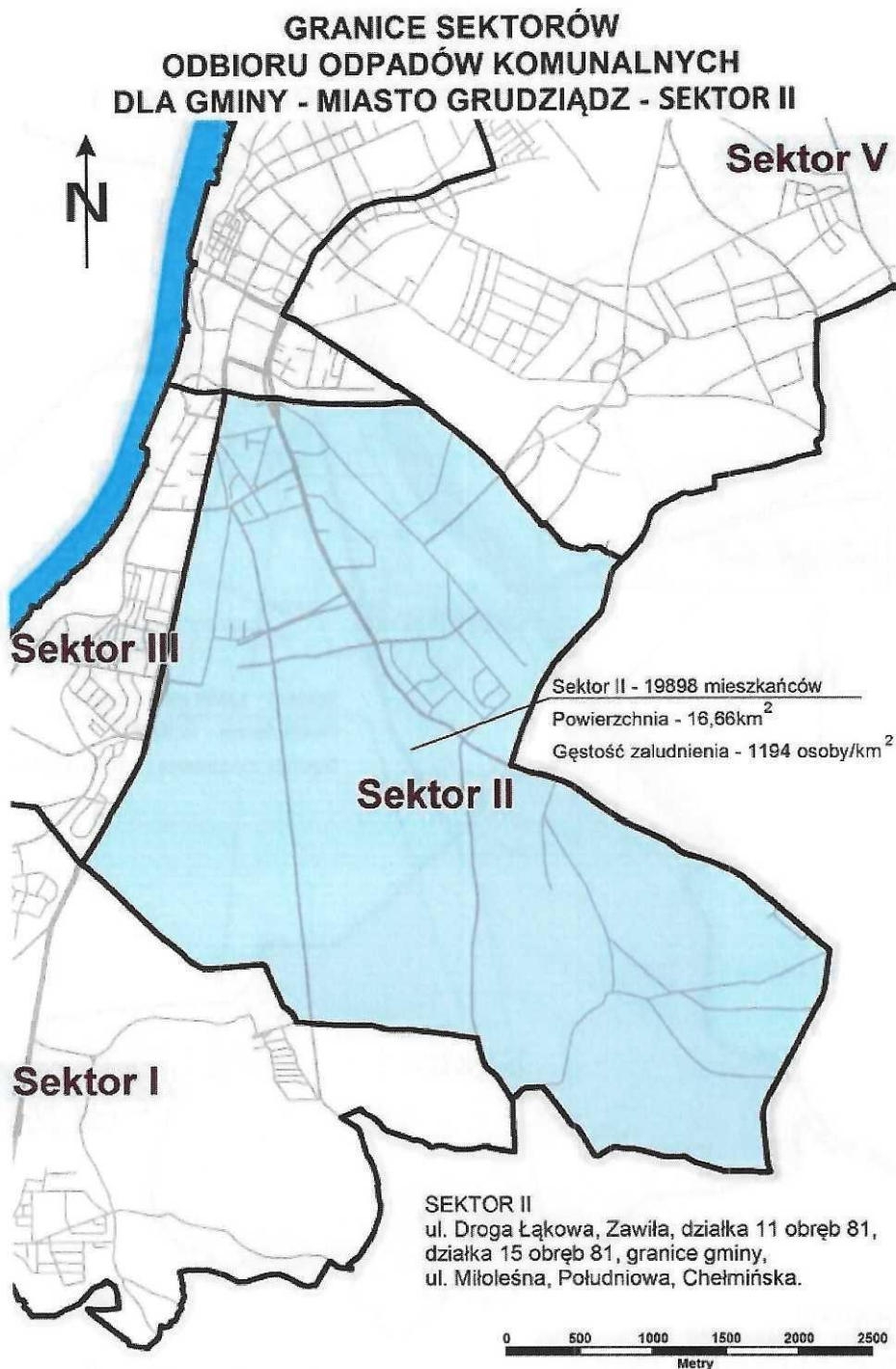
załącznik nr 1  
do uchwały nr XXVII/105/12  
Rady Miejskiej Grudziądza  
z dnia 26 września 2012 r.

**GRANICE SEKTORÓW  
ODBIORU ODPADÓW KOMUNALNYCH  
DLA GMINY - MIASTO GRUDZIĄDZ - SEKTOR I**



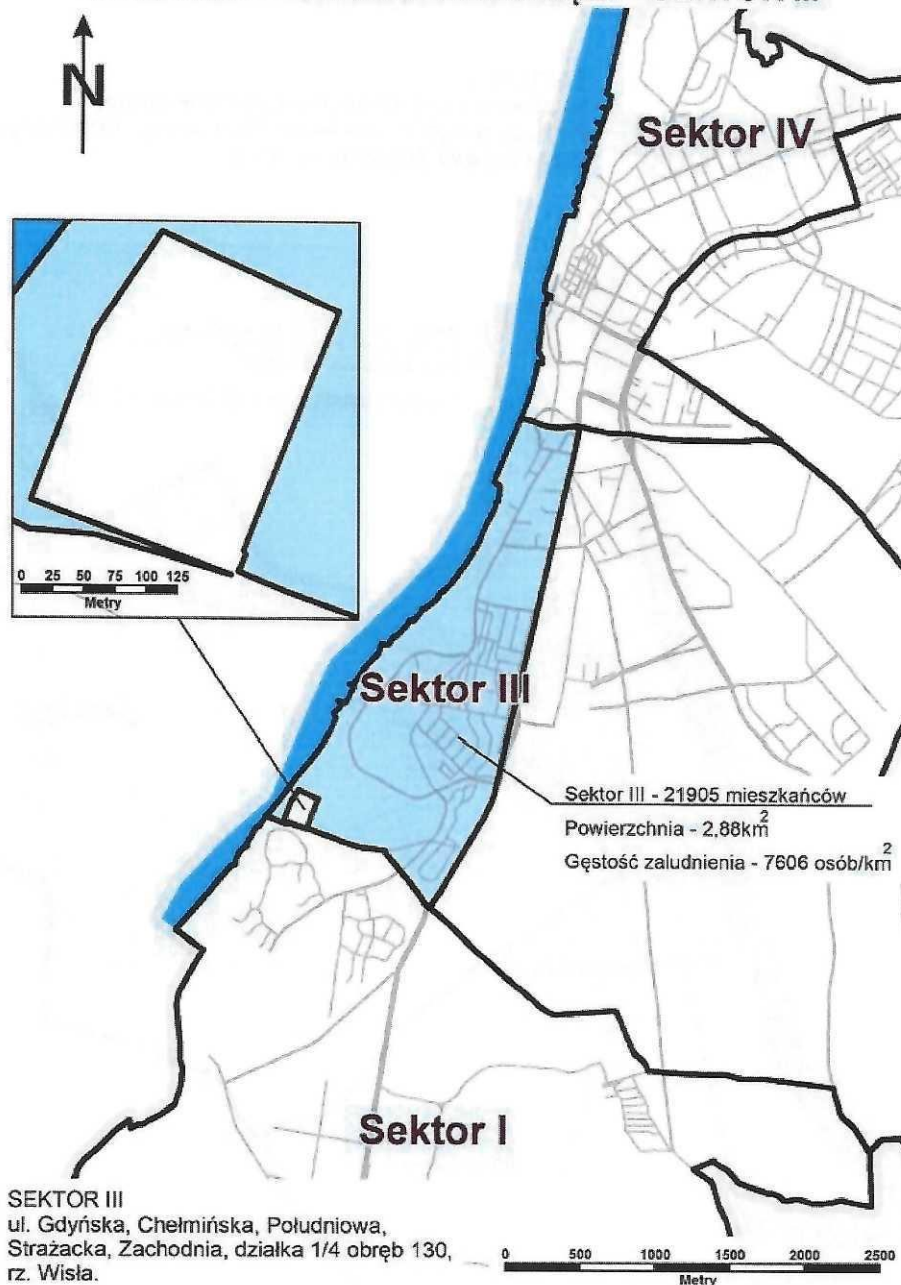


załącznik nr 2  
do uchwały nr XXVII/105/12  
Rady Miejskiej Grudziądza  
z dnia 26 września 2012 r.



załącznik nr 3  
do uchwały nr XXVII/105/12  
Rady Miejskiej Grudziądza  
z dnia 26 września 2012 r.

# **GRANICE SEKTORÓW ODBIORU ODPADÓW KOMUNALNYCH DLA GMINY - MIASTO GRUDZIĄDZ - SEKTOR III**



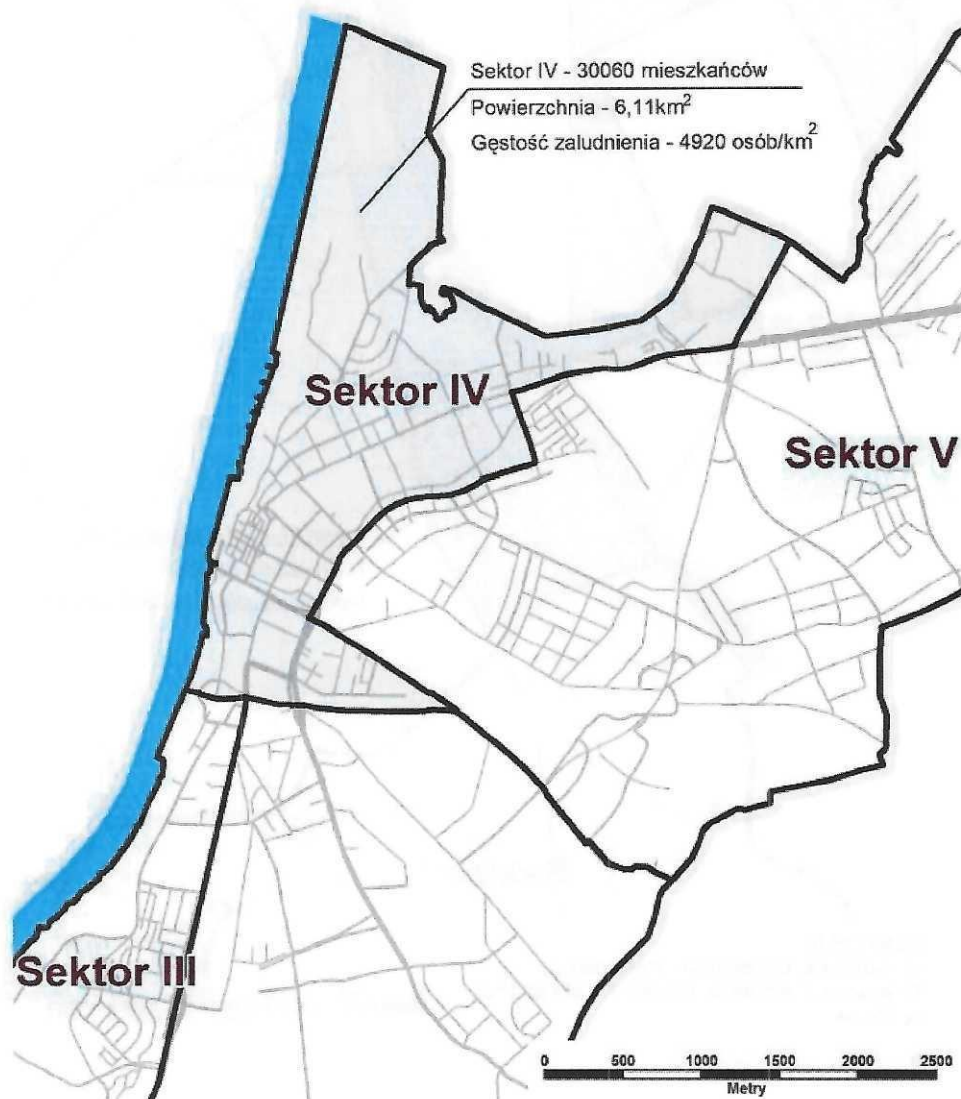
załącznik nr 4  
do uchwały nr XXVII/105/12  
Rady Miejskiej Grudziądza  
z dnia 26 września 2012 r.

**GRANICE SEKTORÓW  
ODBIORU ODPADÓW KOMUNALNYCH  
DLA GMINY - MIASTO GRUDZIĄDZ - SEKTOR IV**



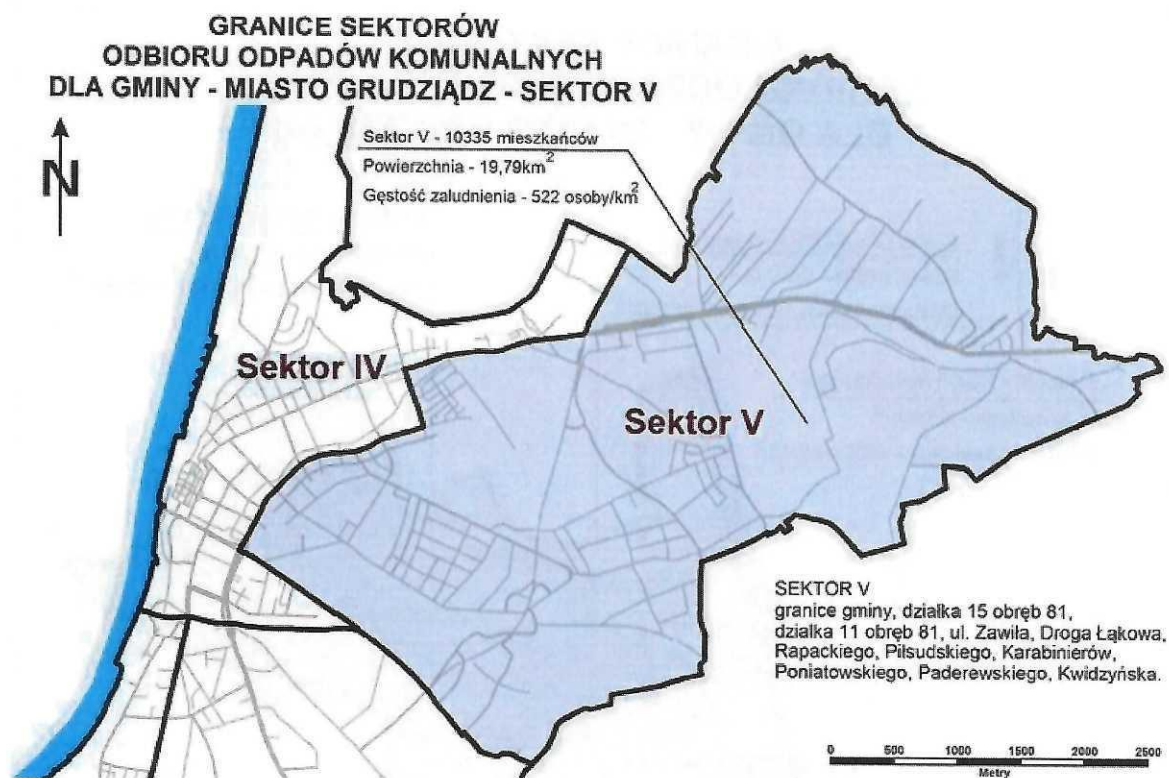
**SEKTOR IV**

granice gminy, ul. Kwidzyńska, Paderewskiego,  
Poniatowskiego, Karabinierów, Piłsudskiego, Rapackiego,  
Droga Łkowa, Gdyńska, rz. Wisła



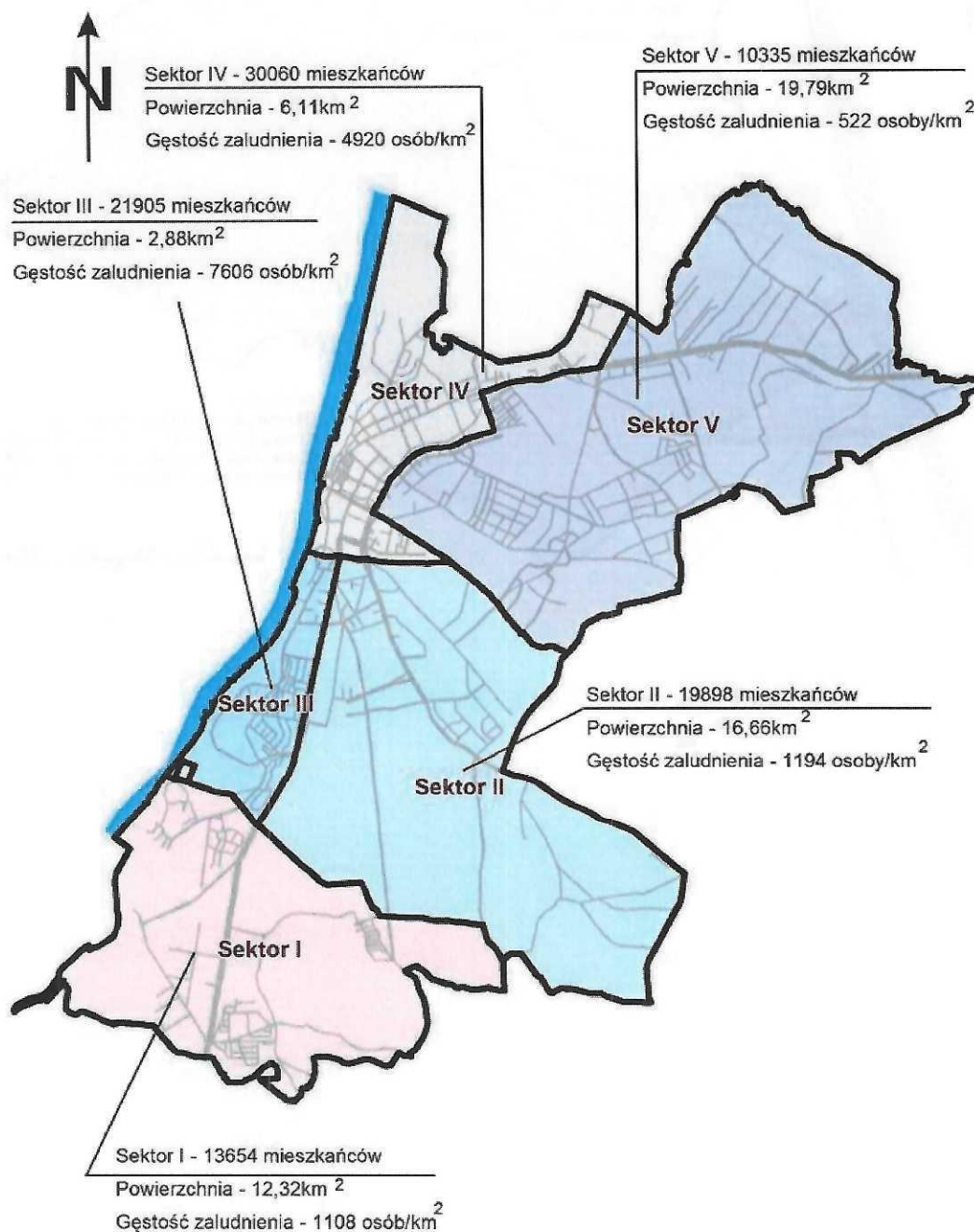


załącznik nr 5  
do uchwały nr XXVII/105/12  
Rady Miejskiej Grudziądza  
z dnia 26 września 2012 r.



załącznik nr 6  
do uchwały nr XXVII/105/12  
Rady Miejskiej Grudziądza  
z dnia 26 września 2012 r.

## GRANICE SEKTORÓW ODBIORU ODPADÓW KOMUNALNYCH DLA GMINY - MIASTO GRUDZIĄDZ



0 1 2 3 4 5  
Kilometry