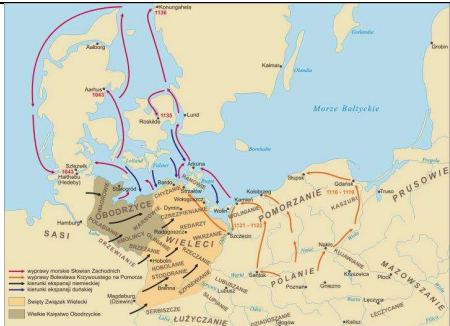


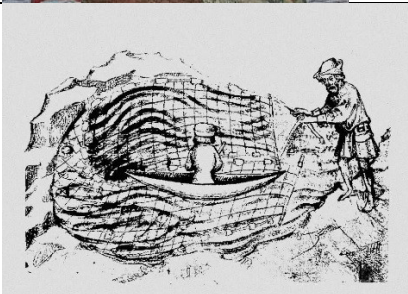
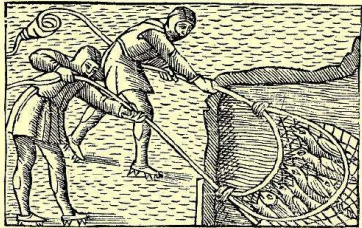




Oddział Muzeum Archeologii Podwodnej i Rybołówstwa Bałtyckiego w Łebie



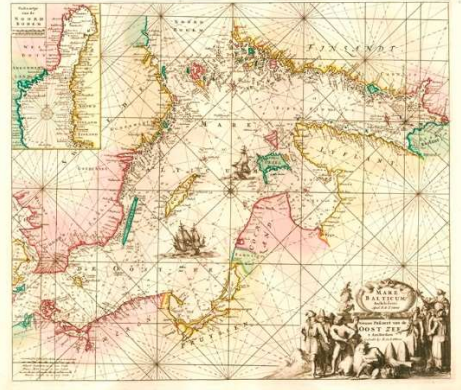
Wykaz ikonografii na stanowiskach w gablotach na wystawie stałej o tematyce „Rybołówstwo bałtyckie”





L.p	Nazwa	Źródło	Wymiary	Zdjęcie	Stanowisko
1.	Mapa: plemiona zasiedlające obszary u brzegów południowego Bałtyku w VIII – XII wieku				21 – Rybołówstwo bałtyckie między Wisłą i Odrą w średniowieczu
2.	Mapa: Polska w latach 992-1025				21 – Rybołówstwo bałtyckie między Wisłą i Odrą w średniowieczu

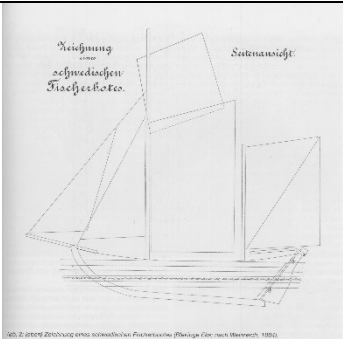


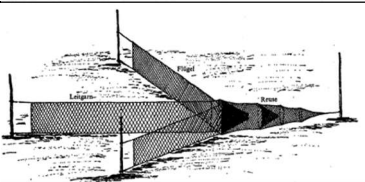
3.	reprodukcja, Henryk Baranowski, <i>Bolesław Krzywousty u bram Kolobrzegu</i> , 1991, olej, płótno					21 – Rybołówstwo bałtyckie między Wisłą i Odrą w średniowieczu
	Potwory morskie z mapy Olaus Magnusa					21 – Rybołówstwo bałtyckie między Wisłą i Odrą w średniowieczu
	Połów siecią ciągnioną bezmotniową, 1353					21 – Rybołówstwo bałtyckie między Wisłą i Odrą w średniowieczu

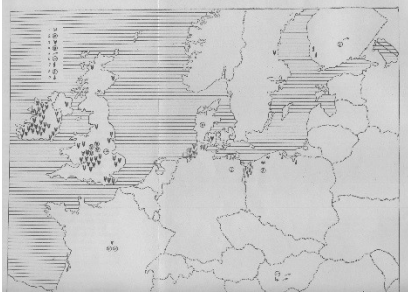


<p>Rybak z kłonią i wiersze w średniowieczu</p>				<p>21 – Rybolówstwo bałtyckie między Wisłą i Odrą w średniowieczu</p>
<p>Połowy siecią ciągnioną z lodu, Olaus Magnus, 1555</p>			 <p><i>Fischfang im Jahre 1555, dargestellt von Olaus Magnus</i></p>	<p>22 – Rybolówstwo bałtyckie od XVI do XIX wieku</p>
<p>Połowy z lodu, Olaus Magnus, 1555</p>			 <p><i>Fische gefangen unter Eis</i></p>	<p>22 – Rybolówstwo bałtyckie od XVI do XIX wieku</p>
<p>Połów ryb kaszorem, Olaus Magnus, 1555</p>			 <p><i>Zuebfang mit Keeser</i></p>	<p>22 – Rybolówstwo bałtyckie od XVI do XIX wieku</p>

	<p>Półw ryb ościeniem, Olaus Magnus, 1555</p>				<p>22 – Rybołówstwo bałtyckie od XVI do XIX wieku</p>
	<p>Carta Marina, Olaus Magnus, 1539</p>				<p>22 – Rybołówstwo bałtyckie od XVI do XIX wieku</p>
	<p>Petrus Artopaeus [Becker], La table du pays de Pomeran, selon les principautez...</p>				<p>22 – Rybołówstwo bałtyckie od XVI do XIX wieku</p>
	<p>Mapa Zatoki Gdańskiej, Waghenaer 1585</p>				<p>22 – Rybołówstwo bałtyckie od XVI do XIX wieku</p>




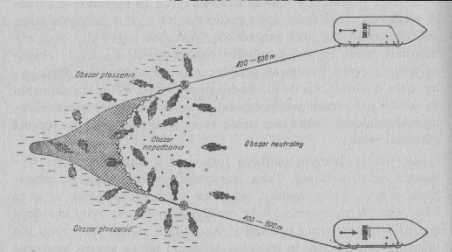
<p>Caerte van de Zee Custe vant Landt te Pomere also Tselfde in zijn Weesen en Gedaente is - Waghenauer L.J., 1600.</p>				<p>22 – Rybolówstwo bałtyckie od XVI do XIX wieku</p>
<p>Pomeranie Ducatus Tabula, 1635, Willem & Joan Blaeu, Atlas Blaeu (later Atlas Maior), 1662</p>				<p>22 – Rybolówstwo bałtyckie od XVI do XIX wieku</p>
<p>Mare Balticum/ Nieuwe Pascaert van de Oost Zee.. Mare Balticum: nieuwe pascaert van de Oost Zee, Renard Louis ok. 1678, Amstelodami: R. en I. Ottens 1745</p>				<p>22 – Rybolówstwo bałtyckie od XVI do XIX wieku</p>





	<p>Połowcy żakami, sieciami, pławnicą i niewodem barkasowym, Mapa Zalewu Wiślanego, Friedrich Berndt 1600.</p>	<p>Ze zbiorów WAP w Gdańsku</p>				<p>22 – Rybołówstwo bałtyckie od XVI do XIX wieku</p>
	<p>Sposoby łowienia ryb 1667, Komensky</p>					<p>22 – Rybołówstwo bałtyckie od XVI do XIX wieku</p>
	<p>Miecznik złowiony obok Mierzei Wiślanej w 1761 r.</p>	<p>Ze zbiorów Biblioteki Gdańskiej PAN</p>				<p>22 – Rybołówstwo bałtyckie od XVI do XIX wieku</p>
	<p>Wejście do portu w Kołobrzegu ok. 1890 r</p>	<p>wikipedia</p>				<p>22 – Rybołówstwo bałtyckie od XVI do XIX wieku</p>





Kuter pławnicowy wzoru szwedzkiego				22 – Rybolówstwo bałtyckie od XVI do XIX wieku																														
Połów siecią ciągnioną z łodzi, Adolf Lohse, Waadenfischerei, 1896				22 – Rybolówstwo bałtyckie od XVI do XIX wieku																														
Połów niewodem w XIX w., rycina				22 – Rybolówstwo bałtyckie od XVI do XIX wieku																														
Rozstawienie żaka, rycina z XIX w.				22 – Rybolówstwo bałtyckie od XVI do XIX wieku																														
Ilość kutrów żaglowych w 4 największych portach rybackich Pomorza Zach. pod			<table border="1" data-bbox="922 1185 1543 1398"> <thead> <tr> <th>Port \ Rok</th> <th>1886</th> <th>1893</th> <th>1895</th> <th>1900</th> </tr> </thead> <tbody> <tr> <td>Łeba</td> <td>—</td> <td>20</td> <td>23</td> <td>50</td> </tr> <tr> <td>Ustka</td> <td>2</td> <td>20</td> <td>29</td> <td>31</td> </tr> <tr> <td>Darłowo</td> <td>3</td> <td>19</td> <td>29</td> <td>29</td> </tr> <tr> <td>Kołobrzeg</td> <td>10</td> <td>26</td> <td>24</td> <td>33</td> </tr> <tr> <td>R a z e m</td> <td>15</td> <td>85</td> <td>105</td> <td>143</td> </tr> </tbody> </table>	Port \ Rok	1886	1893	1895	1900	Łeba	—	20	23	50	Ustka	2	20	29	31	Darłowo	3	19	29	29	Kołobrzeg	10	26	24	33	R a z e m	15	85	105	143	22 – Rybolówstwo bałtyckie od XVI do XIX wieku
Port \ Rok	1886	1893	1895	1900																														
Łeba	—	20	23	50																														
Ustka	2	20	29	31																														
Darłowo	3	19	29	29																														
Kołobrzeg	10	26	24	33																														
R a z e m	15	85	105	143																														





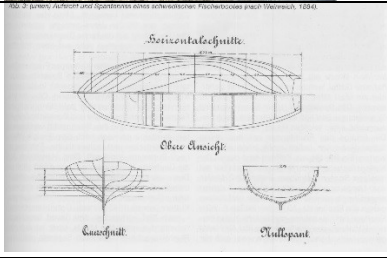

	koniec XIX w.				
	<p>Mapa: zasięg występowania grzebieni do połowu węgorzy. Wg M. Znamierowskiej-Prüfferowej</p>				<p>22 – Rybołówstwo bałtyckie od XVI do XIX wieku</p>
	<p>Połów łososi niewodem w Stolpmunde (Ustka)</p>			 <p>Ostseebad STOLPMÜNDE I. Pom. — Beim Lachsfang</p>	<p>22 – Rybołówstwo bałtyckie od XVI do XIX wieku</p>
	<p>Połów niewodem w Misdroy (Międzyzdroje)</p>			 <p>Ostseebad MISDROY</p>	<p>22 – Rybołówstwo bałtyckie od XVI do XIX wieku</p>



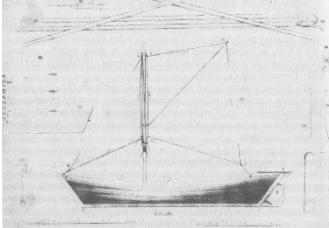


	<p>Rybak z Nest (Unieście), rybacy kaszubscy na polskim brzegu, rybacy na Mierzei Wiślanej.</p>					<p>23 - Rybołówstwo bałtyckie na początku XX wieku</p>
	<p>Głowa rybaka helskiego, 1912</p>					<p>23 - Rybołówstwo bałtyckie na początku XX wieku</p>
	<p>Wyciąganie łodzi kołowrotem w Nest (Unieście)</p>					<p>23 - Rybołówstwo bałtyckie na początku XX wieku</p>
	<p>Rybacy z Dziwnowa (taczki rybackie)</p>					<p>23 - Rybołówstwo bałtyckie na początku XX wieku</p>

<p>Załoga kutra po przybyciu z wyprawy, Jastarnia</p>				<p>24 – Polskie rybołówstwo bałtyckie w dwudziestoleciu międzywojennym</p>
<p>Rybak z modelem statku</p>				<p>24 – Polskie rybołówstwo bałtyckie w dwudziestoleciu międzywojennym</p>
<p>Rybacy z Horst (Niechorze)</p>				<p>24 – Polskie rybołówstwo bałtyckie w dwudziestoleciu międzywojennym</p>
<p>Rycina obrazująca połów tutek</p>			 <p>Rys. 165. Obszary napędzania i rozpraszania ryb przy połowie tutek denką</p>	<p>24 – Polskie rybołówstwo bałtyckie w dwudziestoleciu międzywojennym</p>






	Początki MIR					24 – Polskie rybołówstwo bałtyckie w dwudziestoleciu międzywojennym
	Początki MIR					24 – Polskie rybołówstwo bałtyckie w dwudziestoleciu międzywojennym
	Kuter badawczy MIR „Ewa”					24 – Polskie rybołówstwo bałtyckie w dwudziestoleciu międzywojennym
	Kutry rybackie					24 – Polskie rybołówstwo bałtyckie w dwudziestoleciu międzywojennym

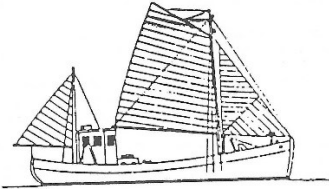



	Kutry rybackie				24 – Polskie rybołówstwo bałtyckie w dwudziestoleciu międzywojennym
	Obóz Sttuhof				25 – Rybołówstwo bałtyckie w okresie okupacji
	Muzeum Sttuhof				25 – Rybołówstwo bałtyckie w okresie okupacji
	Cmentarz w Piaśnicy				25 – Rybołówstwo bałtyckie w okresie okupacji





	Cmentarz w Piaśnicy				25 – Rybołówstwo bałtyckie w okresie okupacji
	Rybacy wyruszają na połów z brzegu				26 – Początki epoki kutrów
	Łodzie rybackie przy Targu Rybnym w Gdańsku				26 – Początki epoki kutrów
	Łodzie na Mierzei Wiślanej				26 – Początki epoki kutrów
	Rysunek szwedzkiego kutra z 1884 roku wraz z przekrojami i liniami teoretycznymi				26 – Początki epoki kutrów
	Pomorskie kutry typu skandynawskiego z XIX wieku				26 – Początki epoki kutrów



	Ludzie w łodzi rybackiej					26 – Początki epoki kutrów
	Żaglowa łódź rybacka w Rowach					26 – Początki epoki kutrów
	Rysunek łodzi Girdwoynia					26 – Początki epoki kutrów
	Żony rybaków pracujące na przystani					26 – Początki epoki kutrów
	Żony rybaków pracujące na przystani					26 – Początki epoki kutrów

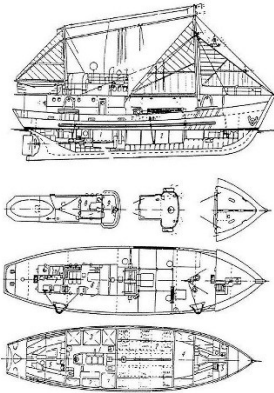
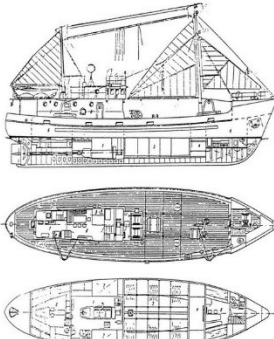
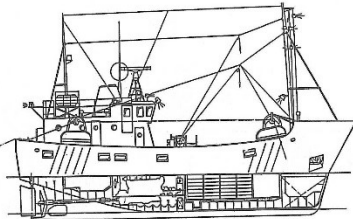
	<p>Sposób sterowania skokiem skrzydeł śruby (hydrauliczny i mechaniczny)</p>				<p>27 – Początek XX wieku – rewolucja w formie napędu</p>
	<p>Łodzie w Dziwnowie</p>				<p>27 – Początek XX wieku – rewolucja w formie napędu</p>
	<p>Łodzie w porcie rybackim w Kołobrzegu w 1922 r.</p>				<p>27 – Początek XX wieku – rewolucja w formie napędu</p>
	<p>Kutry rybackie w Uście</p>				<p>27 – Początek XX wieku – rewolucja w formie napędu</p>
	<p>Kutry rybackie w Łebie</p>				<p>27 – Początek XX wieku – rewolucja w formie napędu</p>

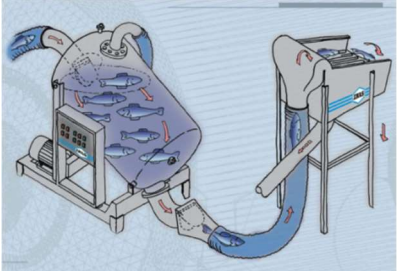



<p>Łodzie i kutry w Helu – dwudziestolecie międzywojenne</p>					<p>27 – Początek XX wieku – rewolucja w formie napędu</p>
<p>Łodzie i kutry w Helu – dwudziestolecie międzywojenne</p>					<p>27 – Początek XX wieku – rewolucja w formie napędu</p>
<p>Kutry i łodzie – dwudziestolecie międzywojenne</p>					<p>27 – Początek XX wieku – rewolucja w formie napędu</p>
<p>Polskie kutry budowane wg wzorów skandynawskich – dwudziestolecie międzywojenne</p>					<p>27 – Początek XX wieku – rewolucja w formie napędu</p>
<p>Polskie kutry budowane wg wzorów skandynawskich – dwudziestolecie międzywojenne</p>					<p>27 – Początek XX wieku – rewolucja w formie napędu</p>

Rysunek kutra Mir-20				 <p data-bbox="1077 400 1202 416">Szywetka kutra typu MIR-20</p>	27 – Początek XX wieku – rewolucja w formie napędu
Kutry w okresie międzywojennym					27 – Początek XX wieku – rewolucja w formie napędu
Kutry w okresie międzywojennym					27 – Początek XX wieku – rewolucja w formie napędu
Kutry w okresie międzywojennym					27 – Początek XX wieku – rewolucja w formie napędu


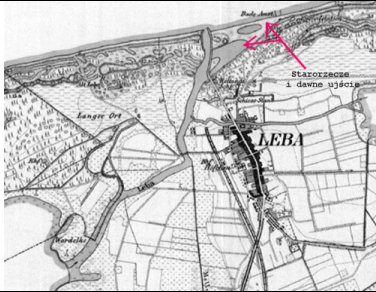
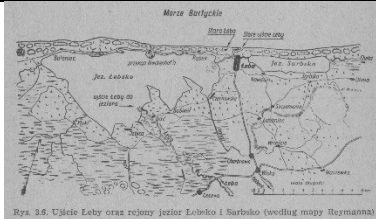
	Budowa kutrów we Władysławowie (syn i ojciec Letke)					28 – Odbudowa floty rybackiej ze zniszczeń wojennych
	Kuter Wła-55 we Władysławowie					28 – Odbudowa floty rybackiej ze zniszczeń wojennych
	Kuter Wła-131 we Władysławowie					28 – Odbudowa floty rybackiej ze zniszczeń wojennych
	Facsimile grafiki: „Port rybacki w Gdyni”, Antoni Suchanek, 1947 r.	CMM/SM/23 51				28 – Odbudowa floty rybackiej ze zniszczeń wojennych

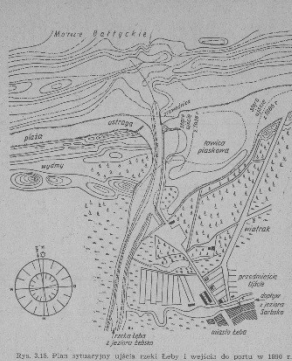
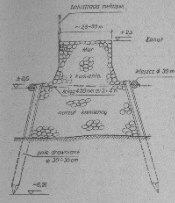
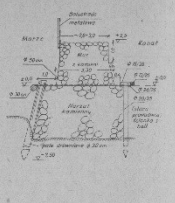
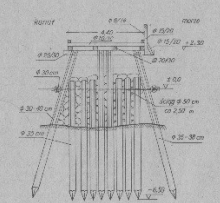
	<p>Facsimile grafiki: „Fragment ze Stoczni Rybackiej”, Antoni Suchanek, 1946</p>	<p>CMM/SM/30 22</p>				<p>28 – Odbudowa floty rybackiej ze zniszczeń wojennych</p>
	<p>Kutry rybackie KS-17, B-368, K- 15, K-15/R, STOREM</p>					<p>29 – Powojenny rozwoj polskiego okretownictwa rybackiego</p>
	<p>Kuter typu K-15/R</p>	<p>© Antoni Dubowicz 2014</p>				<p>29 – Powojenny rozwoj polskiego okretownictwa rybackiego</p>
	<p>Superkuter B-25s</p>					<p>30 – Nowe typy kutrów i ich modernizacje w latach 1950-1970.</p>





	Superkuter B-25s			 <p>Superkuter technologicznie awansowanej staliwy typu B-25 Podstawowe dane: długość całkowita 20 m, szerokość 6,4 m, zanurzenie 2,6 m, SI-80 BRT, 33-35 SHP, 15 DWT, śmigło główny napęd Vihlana o mocy 225 KM.</p> <p>1 — kabina, 2 — balkon, 3 — dzióbki palna, 4 — szczytowa, 5 — pomieszczenie załogi, 6 — meza odłapana, 7 — kuchnia, 8 — pomieszczenie sprzętu, 9 — sterownia.</p>	30 – Nowe typy kutrów i ich modernizacje w latach 1950-1970.
	Superkuter B-25s A			 <p>Zmodernizowana wersja superkutera typu B-25s w serii staliwy Podstawowe dane: długość całkowita 24,0 m, szerokość 6,0 m, zanurzenie 2,6 m, 104-106 BRT, 39-40 SHP, 65 DWT, śmigło główny trójłopatowy firmy Vihlana o mocy 225 KM i pomieszczenie sterowania typu koci o powierzchni 44 m².</p> <p>1 — szczytowa, 2 — balkon, 3 — kabina, 4 — szczytowa, 5 — dzióbki wady, 6 — pomieszczenie załogi, 7 — kuchnia, 8 — meza, 9 — szczytowa ubrań, 10 — szczytowa, 11 — kabina sprzętu.</p>	30 – Nowe typy kutrów i ich modernizacje w latach 1950-1970.
	Kuter typu KB-21			 <p>Szytówka kutra serii KB-21</p>	30 – Nowe typy kutrów i ich modernizacje w latach 1950-1970.


	System pompowania instalowany na kutrach					31 – Kutry rybackie na przełomie XX i XXI wieku
	System pompowania instalowany na kutrach					31 – Kutry rybackie na przełomie XX i XXI wieku
	System pompowania instalowany na kutrach					31 – Kutry rybackie na przełomie XX i XXI wieku
	System pompowania na nabrzeżu					31 – Kutry rybackie na przełomie XX i XXI wieku
	Zdjęcia z budowy i gotowy kuter zaprojektowany przez prof. J.					31 – Kutry rybackie na przełomie XX i XXI wieku

	Krepe				
	Modernizacja kutra - stocznia rybacka „Parsęta” w Kołobrzegu				31 – Kutry rybackie na przełomie XX i XXI wieku
	Modernizacja kutra - stocznia rybacka „Szkuner” we Władysławowie				31 – Kutry rybackie na przełomie XX i XXI wieku
	Modernizacja kutra - stocznia rybacka Ustka				31 – Kutry rybackie na przełomie XX i XXI wieku




	Herb Łeby				II. 3. Łeba – miasto żywiolów
	Plan miasta ukazujący obszary zniszczone i zagrożone				II. 3. Łeba – miasto żywiolów
	Ujście rzeki Łeby				II. 3. Łeba – miasto żywiolów

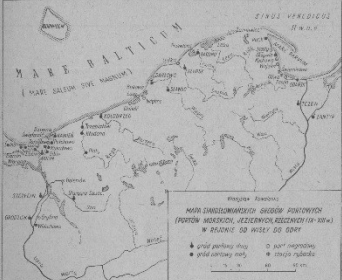
<p>Plan sytuacyjny ujścia rzeki Łeby i wejścia do portu w 1890 r.</p>			 <p>Plan situacyjny ujścia rzeki Łeby i wejścia do portu w 1890 r. Wykazuje kanał rzeczny, molo, przystanki i teren zabudowany. Wskazano również kierunek strumienia i punkt pomiarowy.</p>	<p>II. 3. Łeba – miasto żywiolów</p>
<p>Przekrój poprzeczny moła wschodniego w Łebie, zbudowanego w 1898-1899 r.</p>			 <p>Przekrój poprzeczny moła wschodniego w Łebie, zbudowanego w 1898-1899 r. Pokazuje konstrukcję z drewnianymi słupami i betonowymi fundamentami. Wskazano szerokość i głębokość fundamentów.</p>	<p>II. 3. Łeba – miasto żywiolów</p>
<p>Przekrój poprzeczny prowadnicy przebudowanej na moło w 1901 r.</p>			 <p>Przekrój poprzeczny prowadnicy przebudowanej na moło w 1901 r. Wykazuje konstrukcję z drewnianymi słupami i betonowymi fundamentami. Wskazano szerokość i głębokość fundamentów.</p>	<p>II. 3. Łeba – miasto żywiolów .</p>
<p>Przekrój poprzeczny moła zachodniego w Łebie, zbudowanego w 1907-1908 r.</p>			 <p>Przekrój poprzeczny moła zachodniego w Łebie, zbudowanego w latach 1907-1908. Pokazuje konstrukcję z drewnianymi słupami i betonowymi fundamentami. Wskazano szerokość i głębokość fundamentów.</p>	<p>II. 3. Łeba – miasto żywiolów</p>




	Pozostałości murów gotyckiego kościoła św. Mikołaja	Polska Wzdłuż Szosy				II. 3. Łeba – miasto żywiolów
	Wejście do portu w Łebie					II. 3. Łeba – miasto żywiolów
	Kuter w porcie w Łebie					II. 3. Łeba – miasto żywiolów
	Port rybacki w Łebie					II. 3. Łeba – miasto żywiolów
	Kuter w porcie w Łebie					II. 3. Łeba – miasto żywiolów

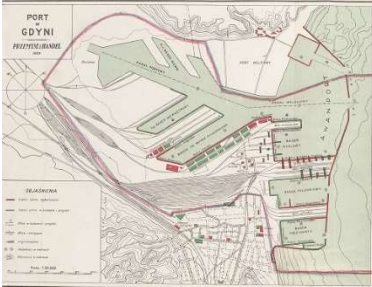



	Kutry w porcie w Łebie					II. 3. Łeba – miasto żywiolów
	Plan wejścia do portu w Łebie					II. 3. Łeba – miasto żywiolów
	Mapa Pomorza Gdańskiego z zaznaczonym obszarem Kaszub i ziem słowińskich					II. 4. Rybołówstwo Kaszubów Nadlebskich




	<p>Otto Priebe, <i>Rybak</i>, ok. 1938</p>	<p>Muzeum Pomorza Środkowego w Słupsku</p>				<p>II. 4. Rybolówstwo Kaszubów Nadlebskich</p>
	<p>Otto Priebe, <i>Rybaczka</i>, ok. 1938</p>	<p>Muzeum Pomorza Środkowego w Słupsku</p>				<p>II. 4. Rybolówstwo Kaszubów Nadlebskich</p>
	<p>Karl Jost w łodzi wypełnionej wodorostami. Jezioro Gardno, 1938.</p>					<p>II. 4. Rybolówstwo Kaszubów Nadlebskich</p>
	<p>Słowińcy przy budowie domu</p>					<p>II. 4. Rybolówstwo Kaszubów Nadlebskich</p>

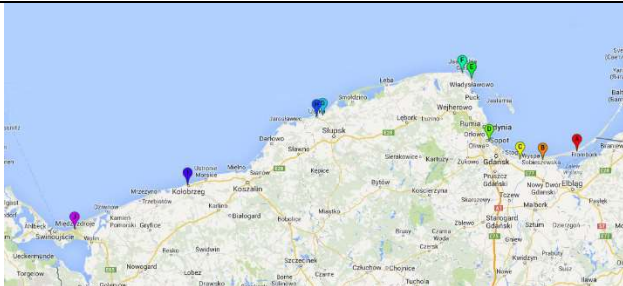
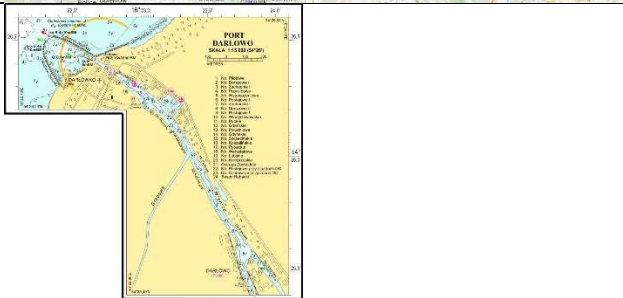

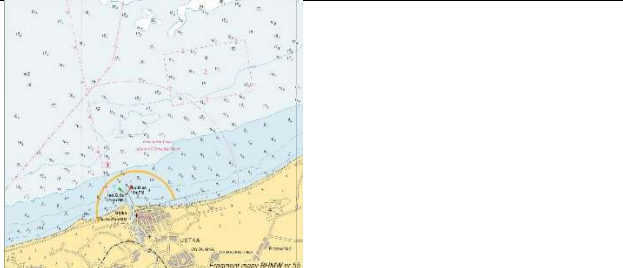
	Centrum wsi Gardna, lata chyba 1920.					II. 4. Rybolówstwo Kaszubów Nadlebskich
	Port w Kołobrzegu ok. 1000 AD					III. 1. Porty rybackie i przystanie brzegowe do 1945 roku
	Port w Gdańsku wg A. Zbierskiego					III. 1. Porty rybackie i przystanie brzegowe do 1945 roku
	Targ rybny w średniowieczu					III. 1. Porty rybackie i przystanie brzegowe do 1945 roku
	Targ rybny w średniowieczu					III. 1. Porty rybackie i przystanie brzegowe do 1945 roku




<p>Rybaczki gdańskie 1601 r.</p>					<p>III. 1. Porty rybackie i przystanie brzegowe do 1945 roku</p>
<p>Śledziarz 1693 r.</p>					<p>III. 1. Porty rybackie i przystanie brzegowe do 1945 roku</p>
<p>Porty i grody obronne u wybrzeża Bałtyku we wczesnym średniowieczu</p>					<p>III. 1. Porty rybackie i przystanie brzegowe do 1945 roku</p>
<p>Rybołówstwo pomorskie w XII- XIII wieku - stacje rybackie na Wybrzeżu Gdańskim (wg Łęgi)</p>				<p>III. 1. Porty rybackie i przystanie brzegowe do 1945 roku</p>	





	Targ rybny w Szczecinie w 1876 r.					III. 1. Porty rybackie i przystanie brzegowe do 1945 roku
	Targ rybny w Gdańsku					III. 1. Porty rybackie i przystanie brzegowe do 1945 roku
	Targ rybny w Gdańsku					III. 1. Porty rybackie i przystanie brzegowe do 1945 roku
	Targ rybny w Elblągu					III. 1. Porty rybackie i przystanie brzegowe do 1945 roku
	Port w Helu					III. 1. Porty rybackie i przystanie brzegowe do 1945 roku






	Plan portu w Gdyni z 1945 r.	sygn. APG OGdynia 682-7-533				
	Port w Helu przed II wojną światową					III. 1. Porty rybackie i przystanie brzegowe do 1945 roku
	Port we Władysławowie przed II wojną światową	Foto Polska				III. 1. Porty rybackie i przystanie brzegowe do 1945 roku
	Statek rybacki „Saturnia” Gdy-91					III. 2. Polskie rybołówstwo dalekomorskie w dwudziestoleciu międzywojennym


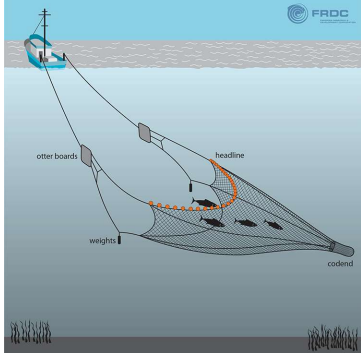

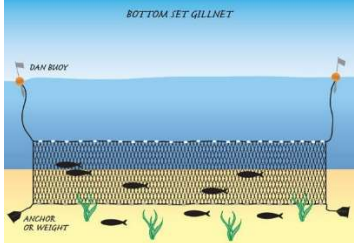
	Rybacy				III. 2. Polskie rybołówstwo dalekomorskie w dwudziestoleciu międzywojennym
	Wizerunek rybaka na banknocie 500 zł 1939				III. 2. Polskie rybołówstwo dalekomorskie w dwudziestoleciu międzywojennym
	Port rybacki i przystań rybacka – porównanie	K. Zamościński			III. 3. Polskie porty i przystanie brzegowe po 1945 roku
	Mapa „Polska strefa ekonomiczna”			 <p> — POLSKA STREFA ODPOWIEDZIALNOŚCI SAR — GRANICA POLSKIEJ STREFY EKONOMICZNEJ — GRANICA POLSKICH WÓD TERYTORIALNYCH </p>	III. 3. Polskie porty i przystanie brzegowe po 1945 roku

	<p>Mapa „Polskie porty i przystanie rybackie”</p>					<p>III. 3. Polskie porty i przystanie brzegowe po 1945 roku</p>
	<p>Port Darłowo - plan</p>					<p>III. 3. Polskie porty i przystanie brzegowe po 1945 roku</p>
	<p>Port Łeba - plan</p>					<p>III. 3. Polskie porty i przystanie brzegowe po 1945 roku</p>
	<p>Port Ustka - plan</p>					<p>III. 3. Polskie porty i przystanie brzegowe po 1945 roku</p>





	Port Darłowo					III. 3. Polskie porty i przystanie brzegowe po 1945 roku
	Port Hel	K. Zamościński				III. 3. Polskie porty i przystanie brzegowe po 1945 roku
	Port Jastarnia					III. 3. Polskie porty i przystanie brzegowe po 1945 roku
	Port Dźwirzyno					III. 3. Polskie porty i przystanie brzegowe po 1945 roku





	Port Łeba					III. 3. Polskie porty i przystanie brzegowe po 1945 roku
	Port Mrzeżyno					III. 3. Polskie porty i przystanie brzegowe po 1945 roku
	Przystań rybacka					III. 3. Polskie porty i przystanie brzegowe po 1945 roku
	Przystań rybacka					III. 3. Polskie porty i przystanie brzegowe po 1945 roku


	Przystań rybacka w Kątach Rybackich	K. Zamościński				III. 3. Polskie porty i przystanie brzegowe po 1945 roku
	Przystań rybacka					III. 3. Polskie porty i przystanie brzegowe po 1945 roku
	Przystań rybacka Niechorze					III. 3. Polskie porty i przystanie brzegowe po 1945 roku
	Przystań rybacka Oksywie					III. 3. Polskie porty i przystanie brzegowe po 1945 roku
	Wizerunek rybaka na banknocie 50 zł 1948					III. 4. Polskie rybołówstwo bałtyckie w pierwszych latach powojennych




	Wizerunek rybaka na monecie 5 zł 1958				III. 4. Polskie rybołówstwo bałtyckie w pierwszych latach powojennych
	Połów włokiem				III. 4. Polskie rybołówstwo bałtyckie w pierwszych latach powojennych
	Połów sznurami haczykowymi				III. 4. Polskie rybołówstwo bałtyckie w pierwszych latach powojennych
	Połów sieciami stawnymi - netami				III. 4. Polskie rybołówstwo bałtyckie w pierwszych latach powojennych

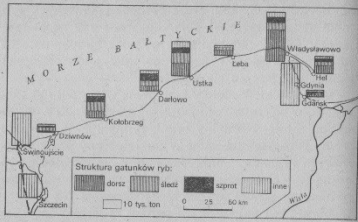


	Plan 6-letni, Władysławowo					III. 4. Polskie rybołówstwo bałtyckie w pierwszych latach powojennych
	Władysławowo Dom Rybaka Augustyn Necel					III. 4. Polskie rybołówstwo bałtyckie w pierwszych latach powojennych
	Kuter Wła-55					III. 4. Polskie rybołówstwo bałtyckie w pierwszych latach powojennych
	Szczecin w 1581 r.					III. 5. Rybołówstwo na zalewach
	Frombork w XVI w.					III. 5. Rybołówstwo na zalewach

	<p>Połowy na Zalewie Wiślanym w 1600 r.</p>	<p>APG 300 MP, 355</p>				<p>III. 5. Rybołówstwo na zalewach</p>																																																											
	<p>Rybacy z Mierzei Wiślanej, początek XX w.</p>					<p>III. 5. Rybołówstwo na zalewach</p>																																																											
	<p>Polska flota dalekomorska w latach 1950-77</p>			<p>Polska flota dalekomorska w latach 1950-77</p>  <table border="1"> <caption>Polska flota dalekomorska w latach 1950-77</caption> <thead> <tr> <th>Rok</th> <th>1950</th> <th>1951</th> <th>1952</th> <th>1953</th> <th>1954</th> <th>1955</th> <th>1956</th> <th>1957</th> <th>1958</th> <th>1959</th> <th>1960</th> <th>1961</th> <th>1962</th> <th>1963</th> <th>1964</th> <th>1965</th> <th>1966</th> <th>1967</th> <th>1968</th> <th>1969</th> <th>1970</th> <th>1971</th> <th>1972</th> <th>1973</th> <th>1974</th> <th>1975</th> <th>1976</th> <th>1977</th> </tr> </thead> <tbody> <tr> <td>Wielkość</td> <td>~10</td> <td>~15</td> <td>~20</td> <td>~25</td> <td>~30</td> <td>~35</td> <td>~40</td> <td>~45</td> <td>~50</td> <td>~55</td> <td>~60</td> <td>~65</td> <td>~70</td> <td>~75</td> <td>~80</td> <td>~85</td> <td>~90</td> <td>~95</td> <td>~100</td> <td>~105</td> <td>~110</td> <td>~115</td> <td>~120</td> <td>~125</td> <td>~130</td> <td>~135</td> <td>~140</td> <td>~145</td> <td>~150</td> </tr> </tbody> </table>	Rok	1950	1951	1952	1953	1954	1955	1956	1957	1958	1959	1960	1961	1962	1963	1964	1965	1966	1967	1968	1969	1970	1971	1972	1973	1974	1975	1976	1977	Wielkość	~10	~15	~20	~25	~30	~35	~40	~45	~50	~55	~60	~65	~70	~75	~80	~85	~90	~95	~100	~105	~110	~115	~120	~125	~130	~135	~140	~145	~150		<p>III. 6. Polskie rybołówstwo dalekomorskie po 1945 r.</p>
Rok	1950	1951	1952	1953	1954	1955	1956	1957	1958	1959	1960	1961	1962	1963	1964	1965	1966	1967	1968	1969	1970	1971	1972	1973	1974	1975	1976	1977																																					
Wielkość	~10	~15	~20	~25	~30	~35	~40	~45	~50	~55	~60	~65	~70	~75	~80	~85	~90	~95	~100	~105	~110	~115	~120	~125	~130	~135	~140	~145	~150																																				
	<p>Trawler „Acamar” Gdy-309 opuszcza Gdańsk w 1995 r.</p>	<p>Fot: Felix O/Wikimedia</p>				<p>III. 6. Polskie rybołówstwo dalekomorskie po 1945 r.</p>																																																											


	Polska flota dalekomorska w latach 1977-2011			<p>Polska flota dalekomorska w latach 1977-2011</p> 		III. 6. Polskie rybołówstwo dalekomorskie po 1945 r.
	Polskie połowy dalekomorskie 1950-2011 (w tys. ton)			<p>Polskie połowy dalekomorskie 1950-2011 (w tys. ton)</p> 		III. 6. Polskie rybołówstwo dalekomorskie po 1945 r.
	Przybycie trawlera „Polonus” GdY-36 do Bremerhaven w 2012 r.	Fot: Tvabutzku123 4/Wikimedia				III. 6. Polskie rybołówstwo dalekomorskie po 1945 r.
	Emblemat					III.7. Polskie szkolnictwo rybołówstwa morskiego

	Pierwsi absolwenci Szkoły Morskiej w Darłowie					III.7. Polskie szkolnictwo rybołówstwa morskiego
	Zespół Szkół Morskich w Darłowie					III.7. Polskie szkolnictwo rybołówstwa morskiego
	Informator Państwowej Szkoły Rybołówstwa Morskiego w Gdyni					III.7. Polskie szkolnictwo rybołówstwa morskiego
	Statek „Łóżyca” PSRM w Szczecinie					III.7. Polskie szkolnictwo rybołówstwa morskiego


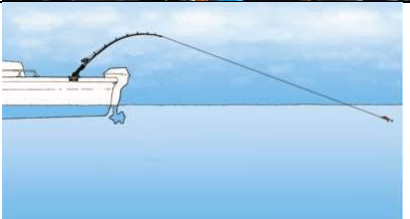
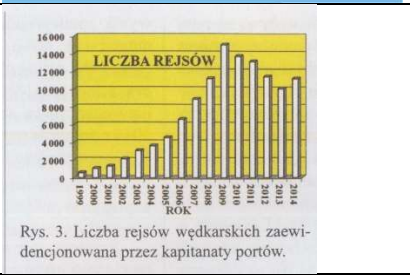

	Statek szkolny „F. Zubrzycki”					III.7. Polskie szkolnictwo rybołówstwa morskiego
	Statek szkolny „F. Zubrzycki”					III.7. Polskie szkolnictwo rybołówstwa morskiego
						III.8. Historia połowów jesiotrów u ujścia Wisły
	Jesiotr złowiony w Gdańsku, 1947 r.					III.8. Historia połowów jesiotrów u ujścia Wisły

	<p>Wielkość i struktura wylądowanych gatunków ryb w polskich portach w 1980 r.</p>	<p>W. Ludynia, Polskie rybołówstwo morskie, Warszawa 1984, s. 66.</p>		 <p>Ryc. 15. Wielkość i struktura wylądowanych gatunków ryb w polskich portach w 1980 r.</p>		<p>III.9. Sytuacja rybołówstwa bałtyckiego w Polsce w latach 1960.-2000.</p>																																																																
	<p>Państwowa i spółdzielcza flota kutrowa według przedsiębiorstw w 1980 roku.</p>	<p>W. Ludynia, Polskie rybołówstwo morskie, Warszawa 1984, s. 84.</p>		<p>Tabela 5. Państwowa i spółdzielcza flota kutrowa według przedsiębiorstw w 1980 roku</p> <table border="1" data-bbox="925 523 1281 805"> <thead> <tr> <th>Przedsiębiorstwa Połowów i Usług Rybackich</th> <th>Liczba kutrów</th> <th>Dojrzność BRT</th> <th>Moc KM</th> </tr> </thead> <tbody> <tr> <td>Ogółem</td> <td>228</td> <td>21 618</td> <td>75 454</td> </tr> <tr> <td>Hel „Kogał”</td> <td>33</td> <td>3 618</td> <td>11 059</td> </tr> <tr> <td>Władysławowo „Sekuner”</td> <td>50</td> <td>5 972</td> <td>21 125</td> </tr> <tr> <td>Ustka „Korab”</td> <td>48</td> <td>4 138</td> <td>14 970</td> </tr> <tr> <td>Darłowo „Kuter”</td> <td>46</td> <td>3 971</td> <td>15 800</td> </tr> <tr> <td>Kołobrzeg „Barka”</td> <td>45</td> <td>3 919</td> <td>16 050</td> </tr> <tr> <td colspan="4">Spółdzielnia Pracy Rybołówstwa Morskiego</td> </tr> <tr> <td>Ogółem:</td> <td>117</td> <td>6 426</td> <td>25 650</td> </tr> <tr> <td>Gdańsk „Jedność Rybacka”</td> <td>16</td> <td>1 648</td> <td>4 100</td> </tr> <tr> <td>Władysławowo „Gryf”</td> <td>29</td> <td>1 531</td> <td>8 080</td> </tr> <tr> <td>Leba „Rybmor”</td> <td>24</td> <td>1 012</td> <td>3 870</td> </tr> <tr> <td>Ustka „Łosoś”</td> <td>10</td> <td>510</td> <td>2 160</td> </tr> <tr> <td>Kołobrzeg „Bałtyk”</td> <td>14</td> <td>584</td> <td>2 220</td> </tr> <tr> <td>Dziwnów „Belona”</td> <td>24</td> <td>1 141</td> <td>5 220</td> </tr> <tr> <td>Flota kutrowa rybaków indywidualnych</td> <td>170 *</td> <td>5 467</td> <td>20 192</td> </tr> </tbody> </table> <p>* Stan liczebny według umów kupna-przedaży ryb w 1980 r. Źródło: Polski Rejestr Statków 1981, s. 705-706 i Sprawozdanie Krajowego Związku Spółdzielni Rybackich CR-2, MIR Gdynia 1980.</p>	Przedsiębiorstwa Połowów i Usług Rybackich	Liczba kutrów	Dojrzność BRT	Moc KM	Ogółem	228	21 618	75 454	Hel „Kogał”	33	3 618	11 059	Władysławowo „Sekuner”	50	5 972	21 125	Ustka „Korab”	48	4 138	14 970	Darłowo „Kuter”	46	3 971	15 800	Kołobrzeg „Barka”	45	3 919	16 050	Spółdzielnia Pracy Rybołówstwa Morskiego				Ogółem:	117	6 426	25 650	Gdańsk „Jedność Rybacka”	16	1 648	4 100	Władysławowo „Gryf”	29	1 531	8 080	Leba „Rybmor”	24	1 012	3 870	Ustka „Łosoś”	10	510	2 160	Kołobrzeg „Bałtyk”	14	584	2 220	Dziwnów „Belona”	24	1 141	5 220	Flota kutrowa rybaków indywidualnych	170 *	5 467	20 192		<p>III.9. Sytuacja rybołówstwa bałtyckiego w Polsce w latach 1960.-2000.</p>
Przedsiębiorstwa Połowów i Usług Rybackich	Liczba kutrów	Dojrzność BRT	Moc KM																																																																			
Ogółem	228	21 618	75 454																																																																			
Hel „Kogał”	33	3 618	11 059																																																																			
Władysławowo „Sekuner”	50	5 972	21 125																																																																			
Ustka „Korab”	48	4 138	14 970																																																																			
Darłowo „Kuter”	46	3 971	15 800																																																																			
Kołobrzeg „Barka”	45	3 919	16 050																																																																			
Spółdzielnia Pracy Rybołówstwa Morskiego																																																																						
Ogółem:	117	6 426	25 650																																																																			
Gdańsk „Jedność Rybacka”	16	1 648	4 100																																																																			
Władysławowo „Gryf”	29	1 531	8 080																																																																			
Leba „Rybmor”	24	1 012	3 870																																																																			
Ustka „Łosoś”	10	510	2 160																																																																			
Kołobrzeg „Bałtyk”	14	584	2 220																																																																			
Dziwnów „Belona”	24	1 141	5 220																																																																			
Flota kutrowa rybaków indywidualnych	170 *	5 467	20 192																																																																			
	<p>Gwiazdoblók z tablicą informacyjną w Porcie Darłowo</p>					<p>III.10. Modernizacja portów w I dwudziestoleciu XXI w.</p>																																																																
	<p>Port z lotu ptaka</p>					<p>III.10. Modernizacja portów w I dwudziestoleciu XXI w.</p>																																																																





	Port w Helu z lotu ptaka					III.10. Modernizacja portów w I dwudziestoleciu XXI w.
	Port z lotu ptaka					III.10. Modernizacja portów w I dwudziestoleciu XXI w.
	Port w Rowach z lotu ptaka					III.10. Modernizacja portów w I dwudziestoleciu XXI w.
	Port w Dziwnowie z lotu ptaka					III.10. Modernizacja portów w I dwudziestoleciu XXI w.
	Rozkład geograficzny polskich połowów komercyjnych wszystkich gatunków ryb w Bałtyku (2014) wg siatki polskich kwadratów rybackich	na podstawie Szymanek i Szura 2015				III.11. Sytuacja rybołówstwa bałtyckiego w Polsce po 2000 roku





	Smażalnia „U rybaka”					III. 12. Nowe sposoby zarobkowania rybaków
	Jacht motorowy „TYKELA”					III. 12. Nowe sposoby zarobkowania rybaków
	Jacht motorowy „Safira”					III. 12. Nowe sposoby zarobkowania rybaków
	Rejs wędkarski					III. 12. Nowe sposoby zarobkowania rybaków

	Rejs wędkarski					III. 12. Nowe sposoby zarobkowania rybaków
	Rejs wędkarski					III. 12. Nowe sposoby zarobkowania rybaków
	Rejs wędkarski					III. 12. Nowe sposoby zarobkowania rybaków
	Rejs wędkarski					III. 12. Nowe sposoby zarobkowania rybaków

Rejs wędkarski					III. 12. Nowe sposoby zarobkowania rybaków
Rysunek pokazujący metodę trollingu – sposobu połowu dorszy					III. 12. Nowe sposoby zarobkowania rybaków
Liczba rejsów wędkarskich zewidencjonowana przez kapitanaty portów w latach 1999-2014.			 <p>Rys. 3. Liczba rejsów wędkarskich zewidencjonowana przez kapitanaty portów.</p>		III. 12. Nowe sposoby zarobkowania rybaków
Liczba wędkujących zewidencjonowana przez kapitanaty portów w latach 1999-2014.			 <p>Rys. 4. Liczba wędkujących zewidencjonowana przez kapitanaty portów.</p>		III. 12. Nowe sposoby zarobkowania rybaków

	Członkowie Sportowego Klubu Wędkarstwa Morskiego			 <p>Sportowy Klub Wędkarstwa Morskiego</p>		III. 12. Nowe sposoby zarobkowania rybaków
	Nagrody wręczane na zawodach					III. 12. Nowe sposoby zarobkowania rybaków
	Emblemat 'Sportowy Klub Żeglarstwa Morskiego Pomuchel Lębork''					III. 12. Nowe sposoby zarobkowania rybaków
	Łódź Troll Master 620					III. 12. Nowe sposoby zarobkowania rybaków





	Statek wycieczkowy					III. 12. Nowe sposoby zarobkowania rybaków
	Statek wycieczkowy					III. 12. Nowe sposoby zarobkowania rybaków
	Statek wycieczkowy					III. 12. Nowe sposoby zarobkowania rybaków
	Mapa wybrzeża z przystaniami, gdzie cumują jednostki firmy USTKA-TOUR S.C.				III. 12. Nowe sposoby zarobkowania rybaków	

<p>Herby miast nadmorskich: Świnoujście, Międzyzdroje, Rewal, Kołobrzeg, Ustronie Morskie, Mielno,</p>				<p>III. 13. Wpływ morza i rybołówstwa na kulturę</p>
<p>Herby miast nadmorskich: Darłowo, Ustka, Łeba, Władysławowo, Hel,</p>				<p>III. 13. Wpływ morza i rybołówstwa na kulturę</p>
<p>Herby miast nadmorskich: Sopot, Gdynia, Krynica Morska.</p>				<p>III. 13. Wpływ morza i rybołówstwa na kulturę</p>
<p>Dekoracja z restauracji w Helu</p>	<p>Fot. K. Zamościński</p>			<p>III. 13. Wpływ morza i rybołówstwa na kulturę</p>



	Dekoracja z restauracji w Helu	Fot. K. Zamościński				III. 13. Wpływ morza i rybołówstwa na kulturę
	Dekoracja z restauracji w Helu	Fot. K. Zamościński				III. 13. Wpływ morza i rybołówstwa na kulturę
	Kuter rybacki przy wjeździe do Swarzewa drogą Puck-Władysławowo					III. 13. Wpływ morza i rybołówstwa na kulturę
	Fragment łodzi przed restauracją w Helu					III. 13. Wpływ morza i rybołówstwa na kulturę

						III. 13. Wpływ morza i rybolówstwa na kulturę
	Sposób dekorowania łodzi					III. 13. Wpływ morza i rybolówstwa na kulturę
	Sposób dekorowania łodzi					III. 13. Wpływ morza i rybolówstwa na kulturę
	Sposób dekorowania łodzi					III. 13. Wpływ morza i rybolówstwa na kulturę

	Pielgrzymka rybackiej do Pucka - plakat					III. 13. Wpływ morza i rybołówstwa na kulturę
	Pielgrzymka rybackiej do Pucka					III. 13. Wpływ morza i rybołówstwa na kulturę
	Pielgrzymka rybackiej do Pucka					III. 13. Wpływ morza i rybołówstwa na kulturę
	Pielgrzymka rybackiej do Pucka					III. 13. Wpływ morza i rybołówstwa na kulturę

	Kapliczka					III. 13. Wpływ morza i rybołówstwa na kulturę
	Kapliczka					III. 13. Wpływ morza i rybołówstwa na kulturę
	Kapliczka w Swarzewie					III. 13. Wpływ morza i rybołówstwa na kulturę
	Wnętrze kapliczki w Swarzewie					III. 13. Wpływ morza i rybołówstwa na kulturę

	Matka Boża Swarzevska				III. 13. Wpływ morza i rybolówstwa na kulturę
	Kapliczka w Sopocie				III. 13. Wpływ morza i rybolówstwa na kulturę
	Kapliczka w Sopocie				III. 13. Wpływ morza i rybolówstwa na kulturę
	Religijny napis na kutrze w porcie helskim	Fot. K. Zamościński			III. 13. Wpływ morza i rybolówstwa na kulturę
	Obchody sobótki w Jastarni				III. 13. Wpływ morza i rybolówstwa na kulturę

	Obchody sobótki w Jastarni					III. 13. Wpływ morza i rybołówstwa na kulturę
	Obchody sobótki w Jastarni					III. 13. Wpływ morza i rybołówstwa na kulturę
	Obchody sobótki w Jastarni					III. 13. Wpływ morza i rybołówstwa na kulturę
	Plakat „Dzień Rybaka w Jantarze”					III. 13. Wpływ morza i rybołówstwa na kulturę
	Plakat „Dzień Rybaka w Świnoujściu”					III. 13. Wpływ morza i rybołówstwa na kulturę

	Plakat „III Łebski Dzień Rybaka”				III. 13. Wpływ morza i rybolóstwa na kulturę
	Plakat „Festyn Rybaka” w Dziwnowie				III. 13. Wpływ morza i rybolóstwa na kulturę
	Dzień Rybaka				III. 13. Wpływ morza i rybolóstwa na kulturę
	Dzień Rybaka w Kątach Rybackich				III. 13. Wpływ morza i rybolóstwa na kulturę
	Dzień Rybaka				III. 13. Wpływ morza i rybolóstwa na kulturę







	Plakat „Dni Węgorza” w Jastarni			 <p>ZRZEZENIE KASZUBKO - POMORSKIE W JASTARNI MIĘSKI OŚRODEK KULTURY SPORTU I REKREACJI W JASTARNI zapraszają na DNI WĘGORZA dnia partii rybackiego w Jastarni w dniach 1 - 2 sierpnia 2015</p> <p>Zapraszamy na festiwalowe wydarzenia programowe w ramach festiwalu i w ramach Jastarni zapraszają na festiwalowe wydarzenia programowe w ramach festiwalu i w ramach Jastarni zapraszają na festiwalowe wydarzenia programowe w ramach festiwalu i w ramach Jastarni</p> <p>1 SIERPNIA 17:30 Kuchnia - zespół folklorystyczny 18:00 Kuchnia i renowacja pła 18:30 Kuchnia - zespół folklorystyczny 18:30 Waki na buczynie 19:00 DJAZZ - Kuchnia i renowacja pła 19:30 Kuchnia - zespół folklorystyczny 20:30 Jarmak Górniocka - Barabich - recital 21:00 Wzrost i kultura</p> <p>2 SIERPNIA 18:00 Wzrost i kultura w Jastarni (wzrost i kultura) 18:30 Kuchnia i renowacja pła 19:00 Kuchnia i renowacja pła 19:30 Kuchnia i renowacja pła 20:30 Kuchnia i renowacja pła 21:00 Kuchnia i renowacja pła</p>	III. 13. Wpływ morza i rybołówstwa na kulturę
	Plakat „Święta Śledzia” w Braniewie			 <p>Łączna Grupa Rybacka "Zalew Władysław" serdecznie zaprasza na ŚWIĘTO ŚLEDZIA</p> <p>W programie: 19:00 Rybak na wodzie - koncert zespołu 20:00 Święta Śledzia w Braniewie - koncert zespołu 20:30 Norbi - koncert zespołu 20:30 Dawid Kwiatkowski - koncert zespołu</p> <p>14 czerwca 2014 roku Amfiteatr Miejski w Braniewie</p>	III. 13. Wpływ morza i rybołówstwa na kulturę
	Plakat „Święta Śledzia Bałtyckiego” w Rewalu			 <p>Urząd Miasta Rewal Międzyośrodek Kultury w Rewalu Stowarzyszenie Miłośników Tradycji Rybołówstwa Bałtyckiego ŚWIĘTO ŚLEDZIA BAŁTYCKIEGO</p> <p>Program: 19:00 Rybak na wodzie - koncert zespołu 20:00 Święta Śledzia w Braniewie - koncert zespołu 20:30 Norbi - koncert zespołu 20:30 Dawid Kwiatkowski - koncert zespołu</p>	III. 13. Wpływ morza i rybołówstwa na kulturę
	Plakat „Święta Śledzia Bałtyckiego” w Niechorzu			 <p>XVI ŚWIĘTO ŚLEDZIA BAŁTYCKIEGO</p> <p>1 lipca 2017 r. Muzeum Rybołówstwa Morskiego w Niechorzu</p>	III. 13. Wpływ morza i rybołówstwa na kulturę

	„Dni Węgorza” w Jastarni					III. 13. Wpływ morza i rybołówstwa na kulturę
	Plakat „Kaszubskie łodzie pod żaglami”					III. 13. Wpływ morza i rybołówstwa na kulturę
	Regaty „Kaszubskie łodzie pod żaglami” w Chałupach					III. 13. Wpływ morza i rybołówstwa na kulturę
	Regaty „Kaszubskie łodzie pod żaglami” w Chałupach					III. 13. Wpływ morza i rybołówstwa na kulturę

	Centrum „Merk” we Władysławowie					III. 13. Wpływ morza i rybołówstwa na kulturę
	Centrum „Merk” we Władysławowie					III. 13. Wpływ morza i rybołówstwa na kulturę
	Centrum „Merk” we Władysławowie					III. 13. Wpływ morza i rybołówstwa na kulturę
	Mapa wybrzeża z zaznaczonymi miejscowościami, w których są muzea rybackie					III. 13. Wpływ morza i rybołówstwa na kulturę
	Muzeum Rybołówstwa Morskiego w Świnoujściu					III. 13. Wpływ morza i rybołówstwa na kulturę

	Muzeum Rybołówstwa Morskiego w Świnoujściu					III. 13. Wpływ morza i rybołówstwa na kulturę
	Muzeum Rybołówstwa Morskiego w Dziwnowie					III. 13. Wpływ morza i rybołówstwa na kulturę
	Muzeum Rybołówstwa Morskiego w Niechorzu					III. 13. Wpływ morza i rybołówstwa na kulturę
	Muzeum Rybołówstwa Morskiego w Niechorzu					III. 13. Wpływ morza i rybołówstwa na kulturę
	Galeria Rybacka w Jezierzanach k. Jarosławca					III. 13. Wpływ morza i rybołówstwa na kulturę

	Galeria Rybacka w Jezierzanach k. Jarosławca					III. 13. Wpływ morza i rybolóstwa na kulturę
	Muzeum "Pod Strzechą" w Jastarni					III. 13. Wpływ morza i rybolóstwa na kulturę
	Muzeum "Pod Strzechą" w Jastarni					III. 13. Wpływ morza i rybolóstwa na kulturę
	Zabytkowa chata rybacka w Jastarni					III. 13. Wpływ morza i rybolóstwa na kulturę
	Zabytkowa chata rybacka w Jastarni					III. 13. Wpływ morza i rybolóstwa na kulturę

	Muzeum Rybołówstwa w Helu	Archiwum NMM				III. 13. Wpływ morza i rybołówstwa na kulturę
	Muzeum Rybołówstwa w Helu	Archiwum NMM				III. 13. Wpływ morza i rybołówstwa na kulturę
	„Zagroda Gburska i Rybacka” w Nadolu					III. 13. Wpływ morza i rybołówstwa na kulturę
	„Zagroda Gburska i Rybacka” w Nadolu					III. 13. Wpływ morza i rybołówstwa na kulturę
	Rybackie Mini Muzeum Sopocie					III. 13. Wpływ morza i rybołówstwa na kulturę
	Rybackie Mini Muzeum Sopocie					III. 13. Wpływ morza i rybołówstwa na kulturę

	<p>Muzeum Zalewu Wiślanego w Kątach Rybackich</p>					<p>III. 13. Wpływ morza i rybołówstwa na kulturę</p>
--	---	--	--	--	--	---