




- LEGENDA:**
- Projektowana nawierzchnia jezdni i zjazdów publicznych z betonu asfaltowego (nakładka)
 - Projektowana nawierzchnia zjazdu publicznego z betonu asfaltowego (pełna konstrukcja)
 - Projektowana nawierzchnia pobocza szer. 1,00m o nawierzchni z kruszywa łamanego 0/0,5,1mm
 - Istniejąca nawierzchnia zjazdów, chodników z betonowej kostki brukowej – do przełożenia
 - Projektowana nawierzchnia chodników z betonu asfaltowego
 - Projektowana nawierzchnia pasa postojowego i zjazdów z betonu asfaltowego
 - Projektowane umocnienie rowów płytami azurowymi 40x60cm gr. 8cm
 - Projektowane pobocze zjazdu indywidualnego o nawierzchni z kostki granitowej
 - Projektowane pobocze zjazdu indywidualnego o nawierzchni z betonowej kostki brukowej gr. 8cm
 - Istniejąca nawierzchnia zjazdów, chodników z betonowej kostki brukowej – bez zmian
 - Projektowana nawierzchnia zjazdów o nawierzchni z kruszywa łamanego
 - Projektowana nawierzchnia zjazdów z kostki granitowej (nawierzchnia do przełożenia)
 - Powierzchnia biologicznie czynna
 - Zakres opracowania
 - Przebudowa skrzyżowania drogi wojewódzkiej nr 449 z drogą powiatową 5576P w oddzielnego opracowania
 - Osł. drogi powiatowej 5576P
 - Projektowana krawędź drogi powiatowej
 - Projektowana krawędź pobocza szer. 1,00m z kruszywa łamanego
 - Projektowane obrzeże betonowe 8x30cm
 - Projektowany opornik betonowy 12x25cm
 - Projektowany krawężnik betonowy najazdowy 15x22cm
 - Projektowany krawężnik betonowy 15x30cm
 - Projektowany krawężnik betonowy 15x30cm ze ściekiem przykrawężnikowym szer. 20cm z betonowej kostki brukowej
 - Projektowana balustrada U-11a
 - Istniejący krawężnik betonowy 15x30cm do przełożenia
 - Projektowany krawężnik betonowy obniżony 15x30cm
 - Projektowane odwodnienie liniowe, betonowe szer. 60cm
 - Projektowane wpusty deszczowe

  <div>MJM Biuro Projektowe Jarosław i ul. Jasna 5/38; 63-604 Baranów tel. 608 268 327 e-mail: mjm-biuro@wp.pl</div>			
NAZWA INWESTYCJI	Przebudowa drogi powiatowej nr 5576P Ostreszów - Doruchów		
ADRES	działka nr 297; obręb 0012 Ostreszów Pastkowie działka nr 107.34; 274/1, 274/2; obręb 0005 Przylotnica działka nr 208/2, 209/3; obręb 0001 Doruchów gmina Ostreszów; gmina Doruchów		
OBIEKT	Droga powiatowa nr 5576P		
INWESTOR	 Powiat Ostreszowski ul. Zamkowa 31 63-500 Ostreszów		
RODZAJ OPAR.	PROJEKT BUDOWLANY	BRANŻA	DROGOWA
	IMIE I NAZWISKO	UPRAWNIENIA	PODPIS
PROJEKTANT	tech. Ryszard Guder	UAN.7342-106/91	
ASYSTENT PROJEKTANTA	mgr inż. Jarosław Mikoś		
SPRAWDZAJĄCY	mgr inż. Mieczysław Ścierała	UAN-8386/42/87 178/01/DUW	
ZA ZGODNOŚĆ Z ORYGINAŁEM			
TYTUŁ RYS.	PROJEKT ZAGOSPODAROWANIA TERENU		NR RYS.
DATA	01.03.2022r.	SKALA	1:500