

OPIS PRZEDMIOTU ZAMÓWIENIA

na wykonanie dokumentacji technicznej, na podstawie której nastąpi dostosowanie bazy danych ewidencji gruntów i budynków do obowiązujących przepisów prawa w zakresie klasoużytków dla działek ewidencyjnych, stanowiących grunty pod rowami w jednostce ewidencyjnej Suchy Las (Identyfikator TERYT: 302115_2).

I. Dane formalno-organizacyjne

1. Przedmiot opracowania

Przedmiotem opracowania jest wykonanie dokumentacji technicznej, na podstawie której nastąpi dostosowanie bazy danych ewidencji gruntów i budynków do obowiązujących przepisów prawa w zakresie klasoużytków dla działek ewidencyjnych stanowiących grunty pod rowami w jednostce ewidencyjnej Suchy Las w postaci:

- 1) zbiorów nowych, zmodyfikowanych lub zweryfikowanych danych, które należą do zakresu informacyjnego bazy danych ewidencji gruntów i budynków (EGiB),
- 2) dokumentów wymaganych przepisami wydanymi na podstawie art. 19 ust. 1 pkt 11 ustawy z dnia 17 maja 1989 r. Prawo geodezyjne i kartograficzne.

Przedmiotowe opracowanie obejmuje następujące obiekty:


- 1) działki ewidencyjne wskazane w załączniku 1 do niniejszego OPZ,
- 2) kontury klasyfikacyjne obejmujące działki ewidencyjne wskazane w załączniku 1 do niniejszego OPZ.

2. Zgodność z obowiązującymi przepisami prawa

Dostarczone opracowanie musi być zgodne z następującymi aktami prawa:

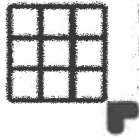
- 1) Ustawa z dnia 17 maja 1989 r. Prawo geodezyjne i kartograficzne (Dz.U. z 2021 r., poz. 1990 z późn. zm.)
- 2) Rozporządzenie Ministra Rozwoju, Pracy i Technologii z dnia 2 kwietnia 2021 r. w sprawie organizacji i trybu prowadzenia państwowego zasobu geodezyjnego i kartograficznego (Dz.U. z 2021 r., poz. 820)
- 3) Rozporządzenie Rady Ministrów z dnia 15 października 2012 r. w sprawie państwowego systemu odniesień przestrzennych (Dz.U. z 2012 r., poz. 1247 ze zm.)





- 4) Rozporządzenie Ministra Rozwoju, Pracy i Technologii z dnia 27 lipca 2021 r. w sprawie ewidencji gruntów i budynków (Dz.U. z 2021 r., poz. 1390 ze zm.)
- 5) Rozporządzenie Rady Ministrów z dnia 12 września 2012 r. w sprawie gleboznawczej klasyfikacji gruntów (Dz.U. z 2012 r., poz. 1246)
- 6) Rozporządzenie Ministra Rozwoju, Pracy i Technologii z dnia 23 lipca 2021 r. w sprawie bazy danych obiektów topograficznych oraz mapy zasadniczej (Dz.U. z 2021 r., poz. 1385)
- 7) Rozporządzenie Ministra Rozwoju z dnia 18 sierpnia 2020 r. w sprawie standardów technicznych wykonywania geodezyjnych pomiarów sytuacyjnych i wysokościowych oraz opracowywania i przekazywania wyników tych pomiarów do państwowego zasobu geodezyjnego i kartograficznego (Dz.U. z 2022 r., poz. 1670)
- 8) Rozporządzenie Ministra Rozwoju Regionalnego i Budownictwa z dnia 12 lipca 2001 r. w sprawie szczegółowych zasad i trybu założenia i prowadzenia krajowego systemu informacji o terenie (Dz.U. z 2001 r., Nr 80, poz. 866)
- 9) Ustawa z dnia 28 września 1991 r. o lasach (Dz.U. z 2022 r., poz. 672 z późn. zm.)
- 10) Ustawa z dnia 20 lipca 2017 r. Prawo wodne (Dz.U. z 2022 r., poz. 2625 z późn. zm.)
- 11) Ustawa z dnia 27 lipca 2001 r. o ochronie baz danych (Dz.U. z 2021 r., poz. 386)
- 12) Ustawa z dnia 17 lutego 2005 r. o informatyzacji działalności podmiotów realizujących zadania publiczne (Dz.U. z 2023 r., poz. 57)
- 13) Rozporządzenie Rady Ministrów z dnia 12 kwietnia 2012 r. w sprawie Krajowych Ram Interoperacyjności, minimalnych wymagań dla rejestrów publicznych i wymiany informacji w postaci elektronicznej oraz minimalnych wymagań dla systemów teleinformatycznych (Dz.U. z 2017 r., poz. 2247)
- 14) Rozporządzenie Parlamentu Europejskiego i Rady (UE) 2016/679 z dnia 27 kwietnia 2016 r. w sprawie ochrony osób fizycznych w związku z przetwarzaniem danych osobowych i w sprawie swobodnego przepływu takich danych oraz uchylenia dyrektywy 95/46/we (ogólne rozporządzenie o ochronie danych) - RODO
- 15) Ustawa z dnia 10 maja 2018 r. o ochronie danych osobowych (Dz.U. z 2019 r., poz. 1781)
- 16) Ustawa z dnia 5 września 2016 r. o usługach zaufania oraz identyfikacji elektronicznej (Dz.U. z 2021 r., poz. 1797)

Wykonawca jest zobowiązany do dokładnego zapoznania się z niniejszym OPZ oraz do wykonania całości prac zgodnie z obowiązującymi przepisami i niniejszym OPZ.



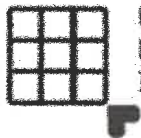
Jeśli w trakcie trwania Umowy na wykonanie prac objętych niniejszym OPZ, zmianie ulegną przepisy prawne w zakresie realizowanej umowy obowiązujące w chwili jej podpisania, Wykonawca jest zobowiązany uzgodnić z Zamawiającym sposób postępowania. Uzgodnienie przyjmuje formę pisemną w postaci wpisu do Dziennika Roboty, o którym mowa w pkt 1.7. niniejszego OPZ.

3. Słownik pojęć i wykaz skrótów

Pojęcie / skrót	Opis
Ustawa	Ustawa z dnia 17 maja 1989 r. Prawo geodezyjne i kartograficzne
Rozporządzenie EGİB	Rozporządzenie Ministra Rozwoju, Pracy i Technologii z dnia 27 lipca 2021 r. w sprawie ewidencji gruntów i budynków
Rozporządzenie w sprawie organizacji PZGiK	Rozporządzenie Ministra Rozwoju, Pracy i Technologii z dnia 2 kwietnia 2021 r. w sprawie organizacji i trybu prowadzenia państwowego zasobu geodezyjnego i kartograficznego
PZGiK	Powiatowy zasób geodezyjny i kartograficzny
PODGiK	Powiatowy Ośrodek Dokumentacji Geodezyjnej i Kartograficznej z siedzibą w Poznaniu
OPZ	Niniejszy Opis Przedmiotu Zamówienia
Umowa	Umowa na wykonanie dokumentacji technicznej, której celem jest aktualizacja danych ewidencji gruntów i budynków w zakresie działek ewidencyjnych niespełniających warunku ciągłości obszaru gruntu w celu dostosowania bazy danych ewidencji gruntów i budynków do obowiązujących przepisów prawa
EGİB	Ewidencja gruntów i budynków
PUL	Plan urządzania lasu, o którym mowa w art. 6 ust. 1 pkt 6 ustawy z dnia 28 września 1991 r. o lasach
UPUL	Uproszczony plan urządzania lasu, o którym mowa w art. 6 ust. 1 pkt 7 ustawy z dnia 28 września 1991 r. o lasach
OFU, OZU, OZK	Elementy oznaczenia klasoużytków w rozumieniu rozporządzenia EGİB
Dni robocze	Dni od poniedziałku do piątku z wyłączeniem dni ustawowo wolnych od pracy

4. Załączniki

- 1) Załącznik 1 do Opisu Przedmiotu Zamówienia: Lista działek stanowiących przedmiot zamówienia



- 2) Załącznik 2 do Opisu Przedmiotu Zamówienia: Wzór wykazu działek, dla których sporządzono dokumentację do zaktualizowania bazy danych EGiB
- 3) Załącznik 3 do Opisu Przedmiotu Zamówienia: Wzór wykazu zmian danych ewidencyjnych dotyczących działki ewidencyjnej

5. Ogólna charakterystyka obiektu

Listę działek podlegających opracowaniu zawiera załącznik 1 do niniejszego OPZ.

Na dzień sporządzania niniejszego OPZ baza danych EGiB nie została dostosowana do modelu pojęciowego danych ewidencji gruntów i budynków stanowiącego załącznik nr 6 do rozporządzenia EGiB. Zgodnie z § 44 ust. 1 rozporządzenia EGiB, organ prowadzący ewidencję gruntów i budynków do dnia 31 grudnia 2023 r. dostosuje obecnie prowadzoną bazę danych ewidencji gruntów i budynków do przepisów niniejszego rozporządzenia. Zamawiający, mając na względzie stan zaawansowania przygotowań do ww. dostosowania dopuszcza się możliwość, że zostanie ono wykonane w trakcie postępowania o udzielenie zamówienia publicznego lub w trakcie trwania prac wynikających z niniejszego OPZ.

Wykonawca z wyprzedzeniem zostanie powiadomiony przez Zamawiającego o terminie wykonania dostosowania.

Obowiązujący układ współrzędnych: PL-2000 (strefa 6).

Obecnie użytkowane oprogramowanie: GEO INFO Mapa wersja 22.4.1.0.

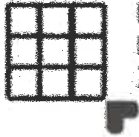
6. Termin realizacji prac

Termin realizacji przedmiotu zamówienia: 16 tygodni od dnia podpisania umowy.

7. Dziennik Roboty

Wykonawca jest zobligowany do prowadzenia Dziennika Roboty, w którym potwierdzane będą istotne czynności dokonywane przez upoważnione osoby w trakcie wykonywania roboty, w tym w szczególności wszystkie uzgodnienia dokonywane w kwestiach nierozstrzygniętych w Umowie i OPZ. Jeśli Dziennik Roboty będzie prowadzony w formie elektronicznej, wpisy do niego mogą zostać równoważnie zastąpione załącznikami regulującymi poszczególne kwestie. Załącznikami do Dziennika Roboty są w szczególności protokoły pobrania materiałów.

W przypadku prowadzenia Dziennika Roboty w postaci elektronicznej, zastosowanie znajdują przepisy ustawy z dnia 17 lutego 2005 r. o informatyzacji działalności podmiotów realizujących zadania



publiczne w zakresie podpisu zaufanego oraz przepisy ustawy z dnia 5 września 2016 r. o usługach zaufania oraz identyfikacji elektronicznej w zakresie podpisu elektronicznego z użyciem certyfikatu kwalifikowanego.

Oryginał Dziennika Roboty stanowi załącznik do operatu technicznego sporządzonego na zakończenie zadania.

II. Informacje wstępne

1. Źródła informacji

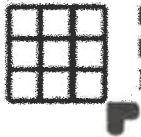
Źródłami danych do prawidłowego wykonania zadania są:

- 1) baza danych EGIB,
- 2) mapy klasyfikacji gruntów,
- 3) PUL – dostępny na stronie BIP Nadleśnictwa Łopuchówko:
<https://www.gov.pl/web/nadlesnictwo-lopuchowko/plan-urzadzenia-lasu>
- 4) UPUL (elektroniczną kopię udostępni Zamawiający).

2. Udostępnianie danych i materiałów

Udostępnienie dokumentacji odbywa się zgodnie z § 12 ust. 1 rozporządzenia w sprawie organizacji PZGiK. Najpóźniej w terminie 3 dni roboczych od dnia podpisania Umowy, Zamawiający przekaże Wykonawcy dokumentację PZGiK dotyczącą przedmiotowych działek oraz stosowne kopie baz danych w formacie GML i GIV (formacie natywnym oprogramowania, w którym prowadzona jest baza danych EGIB Zamawiającego) wraz z elektronicznymi kopiami materiałów, o których mowa w pkt II.1 niniejszego OPZ poza PUL-em, który Wykonawca pobierze ze strony internetowej Nadleśnictwa Łopuchówko.

Każdorazowe udostępnienie materiałów PZGiK jest dokumentowane w protokole przekazania materiałów PZGiK. Protokół przekazania materiałów PZGiK jest podpisywany przez Zamawiającego i przez Wykonawcę. W przypadku stosowania protokołu przekazania materiałów PZGiK w postaci elektronicznej, zastosowanie znajdują przepisy ustawy z dnia 17 lutego 2005 r. o informatyzacji działalności podmiotów realizujących zadania publiczne w zakresie podpisu zaufanego oraz przepisy ustawy z dnia 5 września 2016 r. o usługach zaufania oraz identyfikacji elektronicznej w zakresie podpisu elektronicznego z użyciem certyfikatu kwalifikowanego.



3. Aktualizacja danych w trakcie wykonywania zadania

Na Wykonawcy ciąży obowiązek pobierania aktualizacji danych z bazy danych Zamawiającego nie rzadziej niż jeden raz na 4 tygodnie i pracy na zaktualizowanych danych.

W przypadku korzystania z rozwiązań, o których mowa w pkt IV niniejszego OPZ, aktualizacja danych odbywa się na podstawie działań własnych Wykonawcy, a dokumentowanie pobrania aktualizacji następuje w drodze wpisu w Dzienniku Roboty.

W przypadku korzystania z innych rozwiązań, wydanie zaktualizowanych danych następuje na wniosek Wykonawcy złożony poprzez skrzynkę podawczą e-puap /PODGiKPoznan/ESP Sekretariat lub drogą e-mailową na adres: kancelaria@podgik.powiat.poznan.pl. Przekazanie danych jest dokumentowane w protokole przekazania materiałów PZGiK, o którym mowa w pkt. II. 2 niniejszego OPZ.

Ostatnie pobranie danych następuje nie wcześniej niż 5 dni roboczych: przed upływem terminu realizacji prac określonym w pkt. I.6. niniejszego OPZ lub przed upływem terminu przekazania dokumentacji, o którym mowa w pkt VI niniejszego OPZ, o ile Wykonawca zdecyduje o wcześniejszym przekazaniu dokumentacji do kontroli.

W przypadku, gdy dostosowanie, o którym mowa w pkt I.5. zostanie przeprowadzone po wydaniu danych do wykonania przedmiotu zamówienia i przed złożeniem przez Wykonawcę dokumentacji technicznej, Wykonawca zobowiązany jest do wykonania zadania na bazie dostosowanej do modelu pojęciowego zgodnego z rozporządzeniem w sprawie EGIB.


W przypadku korzystania z rozwiązań, o których mowa w pkt IV niniejszego OPZ, pobranie danych w dostosowanym modelu odbywa się na podstawie działań własnych Wykonawcy, a dokumentowanie pobrania aktualizacji następuje w drodze wpisu w Dzienniku Roboty.

W przypadku korzystania z innych rozwiązań, wydanie danych w dostosowanym modelu następuje na wniosek Wykonawcy złożony poprzez skrzynkę podawczą e-puap /PODGiKPoznan/ESP Sekretariat lub drogą e-mailową na adres: kancelaria@podgik.powiat.poznan.pl. Przekazanie danych jest dokumentowane w protokole przekazania materiałów PZGiK, o którym mowa w pkt. II. 2 niniejszego OPZ.

Zamawiający dołoży wszelkich starań, aby termin dostosowania nie kolidował z terminem odbioru.


W przypadku wykorzystania narzędzi, o których mowa w pkt IV niniejszego OPZ, aktualizacja może następować bez udziału Zamawiającego, przy pomocy funkcjonalności wbudowanych w przedmiotowe narzędzia.





III. Technologia wykonania prac

- 1) Dla terenów zaliczonych do gruntów pod rowami w rozumieniu Lp.8 Gruntów rolnych w tabeli określającej zasady zaliczania gruntów do poszczególnych użytków gruntowych (pkt 1 załącznika Nr 1 (Zaliczanie gruntów do poszczególnych użytków gruntowych) do rozporządzenia EGİB), Wykonawca określa OZU i OZK:
 - a) zgodnie z OZU i OZK przyległych gruntów rolnych, ujawnionych w bazie danych EGİB,
 - b) zgodnie z danymi z map klasyfikacji gruntów, jeśli obecnie grunty przyległe nie należą do gruntów rolnych.
- 2) Dla terenów zaliczonych do gruntów leśnych pod rowami w rozumieniu Lp.12 Gruntów leśnych oraz zadrzewionych i zakrzewionych w tabeli określającej zasady zaliczania gruntów do poszczególnych użytków gruntowych (pkt 1 załącznika Nr 1 (Zaliczanie gruntów do poszczególnych użytków gruntowych) do rozporządzenia EGİB), Wykonawca określa OZU i OZK:
 - a) zgodnie z informacjami z PUL-u, jeśli grunty otaczające stanowią własność Skarbu Państwa w zarządzie Lasów Państwowych,
 - b) zgodnie z OZU i OZK przyległych gruntów leśnych, ujawnionych w bazie danych EGİB, po zweryfikowaniu informacji w UPUL-u,
 - c) zgodnie z danymi z map klasyfikacji gruntów, jeśli obecnie grunty przyległe nie należą do gruntów leśnych sklasyfikowanych.
- 3) W sytuacji, gdy w wyniku analizy wszystkich udostępnionych materiałów nie będzie możliwe ustalenie OZU i OZK, Wykonawca niezwłocznie po powzięciu takiej wiedzy zgłosi ten fakt Zamawiającemu poprzez skrzynkę podawczą e-puap /PODGİKPoznan/ESP Sekretariat lub drogą e-mailową na adres: kancelaria@podgik.powiat.poznan.pl. Zamawiający odniesie się indywidualnie dla każdej zgłoszonej w tym zakresie sprawy, w tym w szczególności może przekazać Wykonawcy dodatkowe jednostkowe materiały pozwalające na wykonanie zadania.
- 4) Jeśli OZU i OZK zostaną ustalone zgodnie z OZU i OZK przyległych gruntów rolnych lub przyległych gruntów leśnych, Wykonawca zmodyfikuje istniejące kontury użytków gruntowych i kontury klas bonitacyjnych. Jeśli grunty przyległe nie należą obecnie do gruntów, dla których ustala się OZU i OZK, Wykonawca wprowadzi nowe kontury użytków gruntowych i nowe kontury klas bonitacyjnych, określone zgodnie z zasadami opisanymi w pkt 1 i 2.



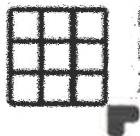
Przy określaniu zapisu zależności OFU-OZU-OZK w ramach ustalania odpowiedniego konturu należy zastosować oznaczenia OFU-OZU-OZK zgodnie z tabelą w pkt III (Ograniczenia nałożone na atrybuty) załącznika nr 6 do rozporządzenia EGİB.

- 5) Wykonawca wykona redakcję opisów w zakresie numeru działki, opisu użytku i opisu konturu klasyfikacyjnego, tak aby nie nachodziły na siebie, zgodnie z zasadami zawartymi w załączniku nr 4 Rozporządzenia Ministra Rozwoju, Pracy i Technologii z dnia 23 lipca 2021 r. w sprawie bazy danych obiektów topograficznych oraz mapy zasadniczej.
- 6) W przypadku rozbieżności pomiędzy powierzchniami geodezyjnymi a powierzchniami ewidencyjnymi OZU i OZK, Wykonawca wyrówna powierzchnie geodezyjne OZU i OZK w działce do powierzchni ewidencyjnej działki. W wykazach zmian danych ewidencyjnych dotyczących działki oraz w obiektach *działka ewidencyjna* ujawnia się wyrównane powierzchnie OZU i OZK. Zamawiający nie dopuszcza zmian powierzchni działek ewidencyjnych.
- 7) Wszystkie prace edycyjne muszą być wykonywane w trybie zmiany.
- 8) Wykonawca sporządzi wykazy zmian danych ewidencyjnych dotyczących działki zgodnie ze wzorem stanowiącym Załącznik 3 do niniejszego OPZ. Wykazy zmian danych ewidencyjnych zostaną sporządzone odrębnie dla każdej jednostki rejestrowej.
- 9) Wykonawca sporządza wykaz działek, dla których sporządzono dokumentację do zaktualizowania bazy danych EGİB zgodnie ze wzorem stanowiącym Załącznik 2 do niniejszego OPZ.
- 10) W przypadku wykrycia błędów w danych EGİB, Wykonawca niezwłocznie po powzięciu takiej wiedzy zgłosi ten fakt Zamawiającemu poprzez skrzynkę podawczą e-puap /PODGİKPoznan/ESP Sekretariat lub drogą e-mailową na adres: kancelaria@podgik.powiat.poznan.pl. Zamawiający odniesie się indywidualnie dla każdej zgłoszonej w tym zakresie sprawy, w tym w szczególności może przekazać Wykonawcy dodatkowe jednostkowe materiały pozwalające na usunięcie błędu.

IV. Zalecenia do wykonania zbiorów nowych, zmodyfikowanych lub zweryfikowanych danych w formacie natywnym oprogramowania, w którym prowadzona jest baza danych EGİB Zamawiającego

Wykonanie zadania przy użyciu plików wymiany w formacie natywnym oprogramowania, w którym prowadzona jest baza danych EGİB Zamawiającego może odbyć się z wykorzystaniem:





1. aplikacji, dedykowanej dla Wykonawców prac geodezyjnych, udostępnionej nieodpłatnie przez Zamawiającego dla prac wykonywanych na terenie powiatu poznańskiego do pobrania pod adresami:

- 1) http://www.sterowniki.systherm-info.pl/geo-info/GIDelta64_ODGiK.zip dla wersji 64-bitowej,
- 2) http://www.sterowniki.systherm-info.pl/geo-info/GIDelta32_ODGiK.zip dla wersji 32-bitowej.

2. płatnego oprogramowania dedykowanego dla Wykonawców prac geodezyjnych.

W przypadku używania oprogramowania, o którym mowa w pkt 2, po otrzymaniu danych z bazy danych Zamawiającego, Wykonawca dokona importu do pustej, nowo założonej bazy w zmianie „GEBUFO – Bufor modyfikacji obiektów”. Po wykonaniu importu należy zamknąć Bufor modyfikacji obiektów. Tak przygotowaną bazę Wykonawca aktualizuje w trybie zmiany. Mechanizm umożliwiający bieżącą aktualizację bazy roboczej (pliku różnicowego) działa jako ‘webservice’ i sprawdza wszystkie stabilne zmiany obiektów w bazie danych Zamawiającego, w obszarze bieżącej pracy (dotyczy aktualizacji obiektów wydanych w bazie roboczej oraz obiektów nowych na danym obszarze). Import pliku różnicowego przebiega podobnie jak import bazy roboczej. Przed importem pliku różnicowego obligatoryjnie należy zamknąć (zakończyć) wszystkie otwarte zmiany.

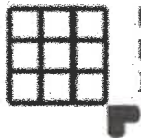
Szczegółowe informacje dotyczące założenia bazy u Wykonawcy i jej aktualizacji, prowadzenia prac w trybie zmiany, oraz eksportu w formacie natywnym zawarte są w Podręczniku użytkownika „Technologia wymiany danych ODGiK – Wykonawca”.

V. Przygotowanie dokumentacji technicznej do odbioru

Dokumentacja techniczna składa się z:

- 1) zbiorów nowych, zmodyfikowanych lub zweryfikowanych danych, które należą do zakresu informacyjnego bazy danych ewidencji gruntów i budynków (EGiB),
- 2) dokumentów wymaganych przepisami wydanymi na podstawie art. 19 ust. 1 pkt 11 ustawy z dnia 17 maja 1989 r. Prawo geodezyjne i kartograficzne.

Zbiory nowych, zmodyfikowanych lub zweryfikowanych danych, które należą do zakresu informacyjnego bazy danych ewidencji gruntów i budynków (EGiB), Wykonawca przekazuje w formacie natywnym oprogramowania, w którym prowadzona jest baza danych EGiB Zamawiającego – jeden plik dla całego zadania.



Operat techniczny (dokumenty wymagane przepisami wydanymi na podstawie art. 19 ust. 1 pkt 11 ustawy z dnia 17 maja 1989 r. Prawo geodezyjne i kartograficzne) w postaci skompresowanego pliku PDF, zawiera co najmniej:

- 1) sprawozdanie techniczne (zawierające w szczególności informacje o działkach, dla których nie ustalono OZU i OZK oraz powodach tego nieustalenia, o ile takie rozwiązanie zostanie uzgodnione z Zamawiającym),
- 2) Dziennik Roboty,
- 3) wykaz działek, dla których sporządzono dokumentację do zaktualizowania bazy danych EGiB, wykonany zgodnie ze wzorem stanowiącym Załącznik 2 do niniejszego OPZ,
- 4) wykazy zmian danych ewidencyjnych dotyczących działki, wykonane zgodnie ze wzorem stanowiącym Załącznik 3 do niniejszego OPZ, uporządkowane według obrębów ewidencyjnych.

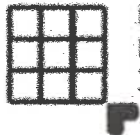
Operat techniczny w postaci pliku PDF podpisuje kierownik prac.

Do podpisania operatu technicznego, zastosowanie znajdują wyłącznie przepisy ustawy z dnia 5 września 2016 r. o usługach zaufania oraz identyfikacji elektronicznej w zakresie podpisu elektronicznego z użyciem certyfikatu kwalifikowanego.

VI. Przekazanie dokumentacji

Wykonawca zawiadomi Zamawiającego o wykonaniu przedmiotu zamówienia poprzez skrzynkę podawczą e-puap /PODGiKPoznan/ESP Sekretariat lub drogą e-mailową na adres: kancelaria@podgik.powiat.poznan.pl. Przedmiotowe zawiadomienie musi być zgodne z treścią zawiadomienia o przekazaniu wyników zgłoszonych prac geodezyjnych, którego wzór stanowi załącznik nr 2 do rozporządzenia Ministra Rozwoju z dnia 27 lipca 2020 r. w sprawie wzorów zgłoszenia prac geodezyjnych, zawiadomienia o przekazaniu wyników zgłoszonych prac oraz protokołu weryfikacji wyników zgłoszonych prac (Dz.U. z 2020 r., poz. 1316) – w miejsce identyfikatora pracy geodezyjnej wpisuje się numer umowy nadany przez Zamawiającego. Do zawiadomienia dołącza się dokumentację techniczną, o której mowa w pkt V.

Zamawiający dopuszcza możliwość przekazania dokumentacji technicznej w protokole FTP. W takim przypadku Wykonawca winien zawiadomić Zamawiającego co najmniej trzy dni robocze przed planowanym przekazaniem danych o potrzebie przygotowania dedykowanego FTP. Zawiadomienie musi zostać wówczas przekazane w opisany powyżej sposób ze wskazaniem, że dokumentacja techniczna została przekazana w protokole FTP. W takiej sytuacji, zawiadomienie o wykonaniu



POWIATOWY OŚRODEK
DOKUMENTACJI GEODEZYJNEJ
I KARTOGRAFICZNEJ

przedmiotu zamówienia składa się poprzez skrzynkę podawczą e-puap /PODGiKPoznan/ESP Sekretariat lub drogą e-mailową na adres: kancelaria@podgik.powiat.poznan.pl.

Do podpisania zawiadomienia o wykonaniu przedmiotu zamówienia, zastosowanie znajdują przepisy ustawy z dnia 17 lutego 2005 r. o informatyzacji działalności podmiotów realizujących zadania publiczne w zakresie podpisu zaufanego oraz przepisy ustawy z dnia 5 września 2016 r. o usługach zaufania oraz identyfikacji elektronicznej w zakresie podpisu elektronicznego z użyciem certyfikatu kwalifikowanego.

Poznań, 23 marca 2023 r.

Warunki techniczne opracowali:

Joanna Muszyńska, Małgorzata Król,

Agnieszka Friebe, Grzegorz Kąkol

DYREKTOR
GEODETA POWIATOWY

Tomasz Powroźnik (1)

Zatwierdził:



Załącznik 1 do Opisu Przedmiotu Zamówienia: Lista działek stanowiących przedmiot zamówienia

Lp.	Identyfikator działki	OFU	OZU	OZK	Nazwa jednostki ewidencyjnej	Nazwa obrębu ewidencyjnego
1	2	3	4	5	6	7
1	302115_2.0002.30	Grunty orne Grunty pod rowami	Grunty orne		Suchy Las	Chłudowo
2	302115_2.0002.269	łąki trwałe Grunty pod rowami	łąki		Suchy Las	Chłudowo
3	302115_2.0002.74/1	Grunty orne Grunty orne Grunty pod rowami	Grunty orne Grunty orne		Suchy Las	Chłudowo
4	302115_2.0002.276	łąki trwałe Grunty pod rowami	łąki		Suchy Las	Chłudowo
5	302115_2.0002.273	łąki trwałe Grunty pod rowami	łąki		Suchy Las	Chłudowo
6	302115_2.0003.129	Grunty orne Grunty orne łąki trwałe Grunty pod rowami	Grunty orne Grunty orne łąki		Suchy Las	Goleńczewo
7	302115_2.0003.130	łąki trwałe Grunty pod rowami	łąki		Suchy Las	Goleńczewo
8	302115_2.0003.347	Grunty orne Grunty orne Pastwiska Grunty pod rowami	Grunty orne Grunty orne Pastwiska		Suchy Las	Goleńczewo
9	302115_2.0003.346/1	Grunty orne Grunty pod rowami	Grunty orne		Suchy Las	Goleńczewo
10	302115_2.0003.92	Grunty orne łąki trwałe Grunty pod rowami	Grunty orne łąki		Suchy Las	Goleńczewo
11	302115_2.0003.74	łąki trwałe Grunty pod rowami	łąki		Suchy Las	Goleńczewo
12	302115_2.0003.127	Grunty orne łąki trwałe Grunty pod rowami	Grunty orne łąki		Suchy Las	Goleńczewo
13	302115_2.0004.939	Grunty pod rowami			Suchy Las	Suchy Las
14	302115_2.0004.952	Grunty pod rowami			Suchy Las	Suchy Las
15	302115_2.0005.106	łąki trwałe Grunty pod rowami	łąki		Suchy Las	Zielątkowo
16	302115_2.0005.166/2	łąki trwałe Grunty pod rowami	łąki		Suchy Las	Zielątkowo
17	302115_2.0005.165/2	Pastwiska Grunty pod rowami	Pastwiska		Suchy Las	Zielątkowo
18	302115_2.0003.114/5	Grunty pod rowami			Suchy Las	Goleńczewo
19	302115_2.0004.941/7	Grunty pod rowami			Suchy Las	Suchy Las
20	302115_2.0003.314/1	Grunty pod rowami			Suchy Las	Goleńczewo
21	302115_2.0002.184	Grunty pod rowami			Suchy Las	Chłudowo
22	302115_2.0007.1145	Grunty pod rowami			Suchy Las	Złotniki
23	302115_2.0007.1146	Grunty pod rowami			Suchy Las	Złotniki
24	302115_2.0003.298/26	Grunty pod rowami Grunty orne Grunty orne	Grunty orne Grunty orne		Suchy Las	Goleńczewo
25	302115_2.0004.283	łąki trwałe Grunty orne Grunty pod rowami Tereny mieszkaniowe	łąki Grunty orne		Suchy Las	Suchy Las
26	302115_2.0005.128/2	Grunty orne łąki trwałe Grunty pod rowami	Grunty orne łąki		Suchy Las	Zielątkowo
27	302115_2.0005.46	Grunty pod rowami			Suchy Las	Zielątkowo
28	302115_2.0005.65	Grunty pod rowami			Suchy Las	Zielątkowo
29	302115_2.0005.85	Grunty pod rowami			Suchy Las	Zielątkowo
30	302115_2.0005.136	Grunty pod rowami			Suchy Las	Zielątkowo
31	302115_2.0005.138	Grunty pod rowami			Suchy Las	Zielątkowo
32	302115_2.0005.195	Grunty pod rowami			Suchy Las	Zielątkowo
33	302115_2.0003.49	Grunty pod rowami			Suchy Las	Zielątkowo
34	302115_2.0003.97	Grunty pod rowami			Suchy Las	Goleńczewo
35	302115_2.0003.117	Grunty pod rowami			Suchy Las	Goleńczewo
36	302115_2.0003.120	Grunty pod rowami			Suchy Las	Goleńczewo
37	302115_2.0003.126	Grunty pod rowami			Suchy Las	Goleńczewo
38	302115_2.0003.133	Grunty pod rowami			Suchy Las	Goleńczewo
39	302115_2.0003.313	Grunty pod rowami			Suchy Las	Goleńczewo
40	302115_2.0003.334	Grunty pod rowami			Suchy Las	Goleńczewo
41	302115_2.0003.420/1	Grunty pod rowami			Suchy Las	Goleńczewo
42	302115_2.0005.163/4	Pastwiska Grunty pod rowami	Pastwiska		Suchy Las	Zielątkowo

43	302115_2.0005.177/2	łaki trwałe Pastwiska Lasy Grunty pod rowami	łaki Pastwiska Lasy i grunty leśne		Suchy Las	Zielątkowo
44	302115_2.0004.274/13	Grunty pod rowami łaki trwałe	łaki		Suchy Las	Suchy Las
45	302115_2.0003.339	Grunty orne Grunty orne Grunty orne łaki trwałe Lasy Grunty pod rowami	Grunty orne Grunty orne Grunty orne łaki Lasy i grunty leśne		Suchy Las	Goleńczewo
46	302115_2.0005.135/2	Grunty orne Grunty orne Grunty orne Pastwiska Pastwiska Grunty pod rowami Nie użytki	Grunty orne Grunty orne Grunty orne Pastwiska Pastwiska		Suchy Las	Zielątkowo
47	302115_2.0005.164/2	Pastwiska Lasy Grunty pod rowami	Pastwiska Lasy i grunty leśne		Suchy Las	Zielątkowo
48	302115_2.0004.294/6	Grunty orne Zurbanizowane tereny niezabudowane Grunty pod rowami	Grunty orne		Suchy Las	Suchy Las
49	302115_2.0003.102	łaki trwałe Grunty pod rowami	łaki		Suchy Las	Goleńczewo
50	302115_2.0003.348	Grunty orne Grunty orne Grunty pod rowami	Grunty orne Grunty orne		Suchy Las	Goleńczewo
51	302115_2.0004.256/8	łaki trwałe Grunty pod rowami	łaki		Suchy Las	Suchy Las
52	302115_2.0003.98	Grunty orne Grunty orne łaki trwałe Grunty pod rowami	Grunty orne Grunty orne łaki		Suchy Las	Goleńczewo
53	302115_2.0003.136	Grunty orne Grunty orne Grunty orne łaki trwałe Grunty pod rowami	Grunty orne Grunty orne Grunty orne łaki		Suchy Las	Goleńczewo
54	302115_2.0003.394	Grunty orne Grunty orne Grunty pod rowami	Grunty orne Grunty orne		Suchy Las	Goleńczewo
55	302115_2.0002.14	Grunty orne Grunty orne Grunty orne Grunty orne Grunty pod rowami Nie użytki	Grunty orne Grunty orne Grunty orne Grunty orne		Suchy Las	Chłudowo
56	302115_2.0002.241	Grunty orne Grunty orne Grunty pod rowami	Grunty orne Grunty orne		Suchy Las	Chłudowo
57	302115_2.0002.243	Grunty orne Grunty orne Grunty pod rowami	Grunty orne Grunty orne		Suchy Las	Chłudowo
58	302115_2.0005.131/2	Grunty pod rowami			Suchy Las	Zielątkowo
59	302115_2.0005.128/1	Grunty orne łaki trwałe Grunty pod rowami	Grunty orne łaki		Suchy Las	Zielątkowo
60	302115_2.0004.856/12	Grunty pod rowami Inne tereny zabudowane			Suchy Las	Suchy Las
61	302115_2.0002.51	łaki trwałe Nie użytki Grunty pod rowami	łaki		Suchy Las	Chłudowo
62	302115_2.0003.125	Grunty orne łaki trwałe Grunty pod rowami Nie użytki	Grunty orne łaki		Suchy Las	Goleńczewo
63	302115_2.0003.344/8	Grunty orne Grunty pod rowami	Grunty orne		Suchy Las	Goleńczewo
64	302115_2.0003.344/13	Grunty pod rowami			Suchy Las	Goleńczewo
65	302115_2.0005.167/2	Grunty pod rowami Lasy	Lasy i grunty leśne		Suchy Las	Zielątkowo
66	302115_2.0005.211/1	Grunty orne Grunty orne Grunty orne łaki trwałe	Grunty orne Grunty orne Grunty orne łaki		Suchy Las	Zielątkowo

		Grunty pod rowami				
67	302115_2.0006.77/17	Grunty pod rowami			Suchy Las	Złotkowo
68	302115_2.0006.78/9	Grunty orne Grunty pod rowami	Grunty orne		Suchy Las	Złotkowo
69	302115_2.0003.338/11	Grunty pod rowami			Suchy Las	Goleczewo
70	302115_2.0003.328/11	Grunty pod rowami			Suchy Las	Goleczewo
71	302115_2.0003.328/26	Grunty pod rowami			Suchy Las	Goleczewo
72	302115_2.0003.328/18	Grunty pod rowami			Suchy Las	Goleczewo
73	302115_2.0004.281/2	Grunty pod rowami łaki trwałe	łaki		Suchy Las	Suchy Las
74	302115_2.0002.367	Grunty pod rowami łaki trwałe	łaki		Suchy Las	Chłudowo
75	302115_2.0002.52	łaki trwałe Nieżytki Grunty pod rowami	łaki		Suchy Las	Chłudowo
76	302115_2.0002.7	Grunty orne Grunty orne Grunty orne Grunty pod rowami	Grunty orne Grunty orne Grunty orne		Suchy Las	Chłudowo
77	302115_2.0003.340	Grunty orne Grunty orne Grunty orne Grunty pod rowami	Grunty orne Grunty orne Grunty orne		Suchy Las	Goleczewo
78	302115_2.0003.342	Grunty orne Grunty orne Grunty orne Grunty pod rowami	Grunty orne Grunty orne Grunty orne		Suchy Las	Goleczewo
79	302115_2.0003.335/3	Grunty orne Grunty orne Grunty pod rowami	Grunty orne Grunty orne		Suchy Las	Goleczewo
80	302115_2.0004.948	Grunty pod rowami			Suchy Las	Suchy Las
81	302115_2.0004.273/3	Grunty orne Grunty pod rowami	Grunty orne		Suchy Las	Suchy Las
82	302115_2.0002.267	łaki trwałe łaki trwałe Grunty pod rowami	łaki łaki		Suchy Las	Chłudowo
83	302115_2.0005.129/2	łaki trwałe Grunty pod rowami	łaki		Suchy Las	Zielątkowo
84	302115_2.0005.162/2	Grunty orne Grunty orne Pastwiska Grunty pod rowami	Grunty orne Grunty orne Pastwiska		Suchy Las	Zielątkowo
85	302115_2.0005.113/4	Inne tereny zabudowane Grunty pod rowami			Suchy Las	Zielątkowo
86	302115_2.0003.283/11	Grunty pod rowami			Suchy Las	Goleczewo
87	302115_2.0004.249/1	Grunty pod rowami Grunty orne Tereny mieszkaniowe	Grunty orne		Suchy Las	Suchy Las
88	302115_2.0004.249/2	Grunty pod rowami Grunty orne Tereny mieszkaniowe	Grunty orne		Suchy Las	Suchy Las
89	302115_2.0003.333	Grunty orne Grunty orne Grunty orne łaki trwałe Lasy Grunty pod rowami	Grunty orne Grunty orne Grunty orne łaki Lasy i grunty leśne		Suchy Las	Goleczewo
90	302115_2.0002.365	łaki trwałe Grunty pod rowami	łaki		Suchy Las	Chłudowo
91	302115_2.0003.329/3	Grunty pod rowami			Suchy Las	Goleczewo
92	302115_2.0003.332	Grunty orne Grunty orne łaki trwałe Grunty pod rowami	Grunty orne Grunty orne łaki		Suchy Las	Goleczewo
93	302115_2.0004.123/6	Grunty pod rowami			Suchy Las	Suchy Las
94	302115_2.0004.123/7	Grunty pod rowami			Suchy Las	Suchy Las
95	302115_2.0005.105	łaki trwałe Grunty pod rowami	łaki		Suchy Las	Zielątkowo
96	302115_2.0002.271	łaki trwałe Grunty pod rowami	łaki		Suchy Las	Chłudowo
97	302115_2.0003.134	Grunty orne Grunty orne łaki trwałe Grunty pod rowami	Grunty orne Grunty orne łaki		Suchy Las	Goleczewo
98	302115_2.0008.267/1	Grunty orne Grunty orne Tereny mieszkaniowe Grunty pod rowami	Grunty orne Grunty orne		Suchy Las	Jelonek

99	302115_2.0004.184	Grunty orne Grunty pod rowami	Grunty orne		Suchy Las	Suchy Las
100	302115_2.0005.130/2	Łąki trwałe Grunty pod rowami	Łąki		Suchy Las	Zielątkowo
101	302115_2.0003.66	Łąki trwałe Grunty pod rowami	Łąki		Suchy Las	Goleńczewo
102	302115_2.0003.283/12	Grunty pod rowami Drogi			Suchy Las	Goleńczewo
103	302115_2.0002.74/2	Grunty orne Grunty orne Łąki trwałe Grunty pod rowami	Grunty orne Grunty orne Łąki		Suchy Las	Chłudowo
104	302115_2.0002.397	Grunty pod rowami			Suchy Las	Chłudowo
105	302115_2.0002.425	Grunty pod rowami			Suchy Las	Chłudowo
106	302115_2.0002.431	Grunty pod rowami			Suchy Las	Chłudowo
107	302115_2.0002.432	Grunty pod rowami			Suchy Las	Chłudowo
108	302115_2.0002.438	Grunty pod rowami			Suchy Las	Chłudowo
109	302115_2.0002.500	Grunty pod rowami			Suchy Las	Chłudowo
110	302115_2.0002.608	Grunty pod rowami			Suchy Las	Chłudowo
111	302115_2.0002.610	Grunty pod rowami			Suchy Las	Chłudowo
112	302115_2.0002.4	Grunty pod rowami			Suchy Las	Chłudowo
113	302115_2.0002.45	Grunty pod rowami			Suchy Las	Chłudowo
114	302115_2.0002.58	Grunty pod rowami			Suchy Las	Chłudowo
115	302115_2.0002.77	Grunty pod rowami			Suchy Las	Chłudowo
116	302115_2.0002.135	Grunty pod rowami			Suchy Las	Chłudowo
117	302115_2.0002.189	Grunty pod rowami			Suchy Las	Chłudowo
118	302115_2.0002.194	Grunty pod rowami			Suchy Las	Chłudowo
119	302115_2.0002.203	Grunty pod rowami			Suchy Las	Chłudowo
120	302115_2.0002.244	Grunty pod rowami			Suchy Las	Chłudowo
121	302115_2.0002.287	Grunty pod rowami			Suchy Las	Chłudowo
122	302115_2.0002.345	Grunty pod rowami			Suchy Las	Chłudowo
123	302115_2.0002.373	Grunty pod rowami			Suchy Las	Chłudowo
124	302115_2.0002.377	Grunty pod rowami			Suchy Las	Chłudowo
125	302115_2.0006.59/3	Łąki trwałe Grunty pod rowami	Łąki		Suchy Las	Złotkowo
126	302115_2.0006.53/5	Grunty orne Grunty pod rowami	Grunty orne		Suchy Las	Złotkowo
127	302115_2.0005.178/2	Łąki trwałe Pastwiska Lasy Grunty pod rowami Nieuzytki	Łąki Pastwiska Lasy i grunty leśne		Suchy Las	Zielątkowo
128	302115_2.0004.981/2	Grunty orne Grunty orne Pastwiska Nieuzytki Grunty pod rowami	Grunty orne Grunty orne Pastwiska		Suchy Las	Suchy Las
129	302115_2.0006.51/4	Grunty orne Grunty orne Łąki trwałe Pastwiska Grunty pod rowami	Grunty orne Grunty orne Łąki Pastwiska		Suchy Las	Złotkowo
130	302115_2.0002.134/10	Grunty orne Grunty pod rowami	Grunty orne		Suchy Las	Chłudowo
131	302115_2.0004.294/5	Grunty orne Grunty pod rowami Grunty pod wodami powierzchniowymi	Grunty orne		Suchy Las	Suchy Las
132	302115_2.0004.296	Łąki trwałe Grunty pod rowami Grunty pod wodami powierzchniowymi	Łąki		Suchy Las	Suchy Las
133	302115_2.0003.336/2	Grunty orne Grunty pod rowami	Grunty orne		Suchy Las	Goleńczewo
134	302115_2.0003.337/2	Grunty orne Grunty pod rowami	Grunty orne		Suchy Las	Goleńczewo
135	302115_2.0002.18/2	Grunty orne Grunty orne Grunty orne Grunty orne Łąki trwałe Grunty pod rowami	Grunty orne Grunty orne Grunty orne Grunty orne Łąki		Suchy Las	Chłudowo
136	302115_2.0005.104	Łąki trwałe Grunty pod rowami	Łąki		Suchy Las	Zielątkowo
137	302115_2.0002.616/2	Grunty orne Grunty orne Grunty orne Łąki trwałe Grunty pod rowami	Grunty orne Grunty orne Grunty orne Łąki		Suchy Las	Chłudowo
138	302115_2.0002.242	Grunty orne	Grunty orne		Suchy Las	Chłudowo

		Grunty orne Grunty pod rowami	Grunty orne			
139	302115_2.0004.294/4	Grunty orne Grunty pod rowami	Grunty orne		Suchy Las	Suchy Las
140	302115_2.0003.67	Grunty orne Grunty orne łaki trwałe Grunty pod rowami	Grunty orne Grunty orne łaki		Suchy Las	Goleńczewo
141	302115_2.0007.339/6	Grunty pod rowami			Suchy Las	Złotniki
142	302115_2.0004.630/5	Grunty pod rowami Grunty orne	Grunty orne		Suchy Las	Suchy Las
143	302115_2.0007.325/1	Grunty orne Grunty orne Grunty orne Grunty orne Grunty orne łaki trwałe łaki trwałe łaki trwałe Grunty zadrzewione i zakrzewione na Grunty pod rowami Nieżytki	Grunty orne Grunty orne Grunty orne Grunty orne Grunty orne łaki łaki łaki Grunty orne		Suchy Las	Złotniki
144	302115_2.0006.3/48	Grunty zadrzewione i zakrzewione na łaki trwałe Grunty orne Grunty orne Grunty pod rowami	Grunty orne łaki Grunty orne Grunty orne		Suchy Las	Złotkowo
145	302115_2.0003.318	Grunty pod rowami			Suchy Las	Goleńczewo
146	302115_2.0003.346/2	Grunty orne Grunty orne Grunty pod rowami	Grunty orne Grunty orne		Suchy Las	Goleńczewo
147	302115_2.0007.339/7	Grunty pod rowami			Suchy Las	Złotniki
148	302115_2.0007.339/4	Grunty pod rowami			Suchy Las	Złotniki
149	302115_2.0004.792/7	Grunty orne Grunty orne Grunty orne łaki trwałe Lasy Grunty pod rowami	Grunty orne Grunty orne Grunty orne łaki Lasy i grunty leśne		Suchy Las	Suchy Las
150	302115_2.0004.938	Grunty pod rowami			Suchy Las	Suchy Las
151	302115_2.0008.220/7	Grunty orne Nieżytki Inne tereny zabudowane Grunty pod rowami	Grunty orne		Suchy Las	Jelonek
152	302115_2.0002.26/4	Grunty orne Grunty orne Grunty orne łaki trwałe Grunty pod rowami	Grunty orne Grunty orne Grunty orne łaki		Suchy Las	Chłudowo
153	302115_2.0002.217	Grunty pod rowami			Suchy Las	Chłudowo
154	302115_2.0002.245	Grunty pod rowami			Suchy Las	Chłudowo
155	302115_2.0005.117	Grunty pod rowami			Suchy Las	Zielątkowo
156	302115_2.0007.339/3	Grunty pod rowami			Suchy Las	Złotniki
157	302115_2.0002.239	Grunty orne Grunty orne Grunty pod rowami	Grunty orne Grunty orne		Suchy Las	Chłudowo
158	302115_2.0004.295	Grunty orne Grunty pod rowami Grunty pod wodami powierzchniowymi	Grunty orne		Suchy Las	Suchy Las
159	302115_2.0003.315/7	Grunty orne Grunty pod rowami	Grunty orne		Suchy Las	Goleńczewo
160	302115_2.0004.280/4	łaki trwałe Grunty pod rowami	łaki		Suchy Las	Suchy Las
161	302115_2.0002.434	Grunty pod rowami			Suchy Las	Chłudowo
162	302115_2.0003.298/23	Grunty pod rowami Tereny mieszkaniowe			Suchy Las	Goleńczewo
163	302115_2.0003.298/25	Grunty pod rowami Tereny mieszkaniowe			Suchy Las	Goleńczewo
164	302115_2.0004.628	Sady Grunty pod rowami Tereny mieszkaniowe	Grunty orne		Suchy Las	Suchy Las
165	302115_2.0004.627/2	Grunty pod rowami Lasy Tereny mieszkaniowe	Lasy i grunty leśne		Suchy Las	Suchy Las
166	302115_2.0004.856/10	Grunty pod rowami Inne tereny zabudowane			Suchy Las	Suchy Las
167	302115_2.0004.200/4	Grunty pod rowami Tereny mieszkaniowe			Suchy Las	Suchy Las

		Grunty orne Grunty orne	Grunty orne Grunty orne		
168	302115_2.0004.123/8	Grunty pod rowami Inne tereny zabudowane			Suchy Las Suchy Las
169	302115_2.0004.123/9	Tereny mieszkaniowe Grunty pod rowami			Suchy Las Suchy Las
170	302115_2.0003.76/10	Sady Grunty pod rowami	Grunty orne		Suchy Las Gołęczewo
171	302115_2.0004.62	Grunty pod rowami Grunty orne Tereny mieszkaniowe	Grunty orne		Suchy Las Suchy Las
172	302115_2.0004.979/13	Grunty orne Pastwiska Tereny mieszkaniowe Grunty pod rowami	Grunty orne Pastwiska		Suchy Las Suchy Las
173	302115_2.0004.183/3	Grunty pod rowami Tereny mieszkaniowe			Suchy Las Suchy Las
174	302115_2.0004.979/10	Grunty orne Pastwiska Grunty pod rowami Tereny mieszkaniowe	Grunty orne Pastwiska		Suchy Las Suchy Las
175	302115_2.0003.355/6	Grunty orne łąki trwałe Grunty pod rowami Tereny mieszkaniowe	Grunty orne łąki		Suchy Las Gołęczewo
176	302115_2.0004.123/10	Tereny mieszkaniowe Grunty pod rowami			Suchy Las Suchy Las
177	302115_2.0004.979/12	Grunty orne Pastwiska Grunty pod rowami Tereny mieszkaniowe	Grunty orne Pastwiska		Suchy Las Suchy Las
178	302115_2.0003.298/24	Grunty pod rowami Tereny mieszkaniowe			Suchy Las Gołęczewo
179	302115_2.0004.629/1	Grunty orne Tereny mieszkaniowe Grunty pod rowami	Grunty orne		Suchy Las Suchy Las
180	302115_2.0004.629/2	Grunty orne Grunty pod rowami Tereny mieszkaniowe	Grunty orne		Suchy Las Suchy Las
181	302115_2.0004.119/2	Grunty pod rowami Grunty rolne zabudowane Sady Grunty orne Nieużytki Grunty orne	Grunty orne Grunty orne Grunty orne		Suchy Las Suchy Las
182	302115_2.0002.433/1	Grunty orne Sady Grunty rolne zabudowane Grunty pod rowami Tereny rekreacyjno-wypoczynkowe Grunty pod stawami	Grunty orne Grunty orne Grunty orne		Suchy Las Chłudowo
183	302115_2.0003.81/5	Grunty orne Grunty orne Grunty rolne zabudowane Grunty pod rowami	Grunty orne Grunty orne Grunty orne		Suchy Las Gołęczewo
184	302115_2.0002.369	Grunty orne łąki trwałe Grunty pod rowami Grunty rolne zabudowane	Grunty orne łąki		Suchy Las Chłudowo
185	302115_2.0003.76/4	Grunty orne Sady łąki trwałe Grunty pod rowami Grunty rolne zabudowane	Grunty orne Grunty orne łąki		Suchy Las Gołęczewo
186	302115_2.0004.183/2	Grunty pod rowami Tereny mieszkaniowe			Suchy Las Suchy Las
187	302115_2.0006.51/3	Grunty orne Grunty rolne zabudowane Grunty orne Grunty orne łąki trwałe Pastwiska Nieużytki Grunty pod rowami Grunty rolne zabudowane Grunty rolne zabudowane	Grunty orne Grunty orne Grunty orne Grunty orne łąki Pastwiska		Suchy Las Złotkowo
188	302115_2.0003.131	Grunty orne Grunty orne	Grunty orne Grunty orne		Suchy Las Gołęczewo

		łąki trwałe Grunty pod rowami Grunty rolne zabudowane	łąki Grunty orne			
189	302115_2.0004.284/4	Grunty orne Grunty pod rowami Zurbanizowane tereny niezabudowane	Grunty orne		Suchy Las	Suchy Las
190	302115_2.0004.857	Tereny przemysłowe Grunty pod rowami			Suchy Las	Suchy Las
191	302115_2.0004.627/1	Lasy Grunty pod rowami Tereny mieszkaniowe	Lasy i grunty leśne		Suchy Las	Suchy Las
192	302115_2.0003.325/32	Grunty pod rowami Drogi			Suchy Las	Goleńczewo
193	302115_2.0002.270	łąki trwałe Grunty pod rowami	łąki		Suchy Las	Chłudowo
194	302115_2.0005.183/6	Grunty orne Grunty orne łąki trwałe Grunty pod rowami Nieużytki	Grunty orne Grunty orne łąki		Suchy Las	Zielątkowo
195	302115_2.0003.356/4	Grunty orne łąki trwałe łąki trwałe Grunty pod rowami	Grunty orne łąki łąki		Suchy Las	Goleńczewo
196	302115_2.0004.627/3	Grunty pod rowami Lasy Tereny mieszkaniowe	Lasy i grunty leśne		Suchy Las	Suchy Las
197	302115_2.0004.183/4	Grunty pod rowami Tereny mieszkaniowe			Suchy Las	Suchy Las
198	302115_2.0003.76/11	Grunty orne Sady Grunty rolne zabudowane łąki trwałe Grunty pod rowami	Grunty orne Grunty orne Grunty orne łąki		Suchy Las	Goleńczewo
199	302115_2.0002.281/10	Grunty orne Grunty rolne zabudowane Grunty orne Grunty orne Grunty orne Grunty rolne zabudowane łąki trwałe Grunty pod rowami	Grunty orne Grunty orne Grunty orne Grunty orne Grunty orne Grunty orne łąki		Suchy Las	Chłudowo
200	302115_2.0003.278/4	Grunty orne Grunty orne Grunty pod rowami	Grunty orne Grunty orne		Suchy Las	Goleńczewo
201	302115_2.0003.356/2	Grunty orne Grunty pod rowami	Grunty orne		Suchy Las	Goleńczewo
202	302115_2.0003.344/14	Grunty orne Grunty pod rowami	Grunty orne		Suchy Las	Goleńczewo
203	302115_2.0003.341	Grunty pod rowami			Suchy Las	Goleńczewo
204	302115_2.0003.349/7	Grunty orne Grunty pod rowami Grunty orne	Grunty orne Grunty orne		Suchy Las	Goleńczewo
205	302115_2.0003.328/8	Grunty pod rowami			Suchy Las	Goleńczewo
206	302115_2.0003.282/2	Grunty pod rowami			Suchy Las	Goleńczewo
207	302115_2.0003.278/5	Grunty pod rowami			Suchy Las	Goleńczewo
208	302115_2.0003.329/6	Grunty pod rowami			Suchy Las	Goleńczewo
209	302115_2.0003.325/34	Drogi Grunty pod rowami			Suchy Las	Goleńczewo
210	302115_2.0004.378/27	Grunty pod rowami Zurbanizowane tereny niezabudowane Tereny mieszkaniowe			Suchy Las	Suchy Las
211	302115_2.0003.420/2	Grunty pod rowami			Suchy Las	Goleńczewo
212	302115_2.0004.935	Grunty pod rowami			Suchy Las	Suchy Las
213	302115_2.0004.379/10	Grunty orne Grunty orne Pastwiska Grunty pod rowami	Grunty orne Grunty orne Pastwiska		Suchy Las	Suchy Las
214	302115_2.0004.379/14	Pastwiska Grunty pod rowami	Pastwiska		Suchy Las	Suchy Las
215	302115_2.0002.146/1	Grunty orne Grunty orne Grunty orne Grunty pod rowami	Grunty orne Grunty orne Grunty orne		Suchy Las	Chłudowo
216	302115_2.0004.602/28	Pastwiska Grunty pod rowami	Pastwiska		Suchy Las	Suchy Las
217	302115_2.0004.602/29	Nieużytki Pastwiska	Pastwiska		Suchy Las	Suchy Las

		Grunty pod rowami				
218	302115_2.0004.600/2	Grunty pod rowami			Suchy Las	Suchy Las
219	302115_2.0004.602/26	Inne tereny zabudowane Nieużytki Pastwiska Grunty orne Grunty pod rowami	Pastwiska Grunty orne		Suchy Las	Suchy Las
220	302115_2.0004.630/4	Grunty orne Grunty pod rowami	Grunty orne		Suchy Las	Suchy Las
221	302115_2.0003.215	Grunty pod rowami			Suchy Las	Goleńczewo
222	302115_2.0004.279/10	Grunty pod rowami Łąki trwałe	Łąki		Suchy Las	Suchy Las
223	302115_2.0003.295	Grunty orne Grunty orne Łąki trwałe Grunty pod rowami	Grunty orne Grunty orne Łąki		Suchy Las	Goleńczewo
224	302115_2.0003.316/1	Grunty orne Grunty orne Grunty pod rowami	Grunty orne Grunty orne		Suchy Las	Goleńczewo
225	302115_2.0004.616	Grunty pod rowami Grunty orne Inne tereny zabudowane	Grunty orne		Suchy Las	Suchy Las
226	302115_2.0006.58	Grunty orne Sady Łąki trwałe Grunty rolne zabudowane Grunty pod rowami	Grunty orne Grunty orne Łąki Grunty orne		Suchy Las	Złotkowo
227	302115_2.0004.1062	Grunty pod rowami			Suchy Las	Suchy Las
228	302115_2.0003.286/3	Grunty rolne zabudowane Grunty rolne zabudowane Grunty orne Grunty orne Grunty pod rowami	Grunty orne Grunty orne Grunty orne Grunty orne		Suchy Las	Goleńczewo
229	302115_2.0007.417	Grunty pod rowami			Suchy Las	Złotniki
230	302115_2.0005.113/6	Grunty rolne zabudowane Nieużytki Grunty orne Grunty orne Grunty orne Grunty pod rowami	Grunty orne Grunty orne Grunty orne Grunty orne		Suchy Las	Zielątkowo
231	302115_2.0003.284	Grunty orne Grunty orne Grunty pod rowami Tereny mieszkaniowe	Grunty orne Grunty orne		Suchy Las	Goleńczewo
232	302115_2.0004.198/9	Grunty orne Grunty pod rowami	Grunty orne		Suchy Las	Suchy Las
233	302115_2.0004.930	Grunty pod rowami			Suchy Las	Suchy Las
234	302115_2.0003.361/1	Grunty orne Grunty pod rowami	Grunty orne		Suchy Las	Goleńczewo
235	302115_2.0003.357	Grunty orne Grunty orne Grunty pod rowami	Grunty orne Grunty orne		Suchy Las	Goleńczewo
236	302115_2.0003.282/1	Grunty orne Grunty orne Grunty pod rowami	Grunty orne Grunty orne		Suchy Las	Goleńczewo
237	302115_2.0004.252/9	Grunty orne Łąki trwałe Tereny mieszkaniowe Grunty pod rowami	Grunty orne Łąki		Suchy Las	Suchy Las
238	302115_2.0004.251/2	Łąki trwałe Grunty pod rowami	Łąki		Suchy Las	Suchy Las
239	302115_2.0003.395/20	Grunty orne Grunty pod rowami	Grunty orne		Suchy Las	Goleńczewo
240	302115_2.0003.395/24	Pastwiska Grunty orne Grunty pod rowami	Pastwiska Grunty orne		Suchy Las	Goleńczewo
241	302115_2.0003.319/1	Grunty pod rowami			Suchy Las	Goleńczewo
242	302115_2.0003.319/3	Grunty pod rowami			Suchy Las	Goleńczewo
243	302115_2.0003.329/7	Grunty pod rowami			Suchy Las	Goleńczewo
244	302115_2.0003.329/9	Grunty pod rowami			Suchy Las	Goleńczewo
245	302115_2.0003.344/16	Grunty pod rowami			Suchy Las	Goleńczewo
246	302115_2.0003.320/7	Grunty pod rowami			Suchy Las	Goleńczewo
247	302115_2.0003.393	Grunty pod rowami			Suchy Las	Goleńczewo
248	302115_2.0003.395/17	Grunty orne Grunty pod rowami	Grunty orne		Suchy Las	Goleńczewo
249	302115_2.0002.25	Grunty orne Grunty orne Grunty orne	Grunty orne Grunty orne Grunty orne		Suchy Las	Chłudowo

		Grunty orne łąki trwałe Pastwiska Grunty pod rowami Nie użytki	Grunty orne łąki Pastwiska			
250	302115_2.0002.518	Grunty pod rowami			Suchy Las	Chłudowo
251	302115_2.0003.359/2	Grunty orne Grunty pod rowami	Grunty orne		Suchy Las	Goleńczewo
252	302115_2.0003.360/24	Grunty orne Grunty pod rowami	Grunty orne		Suchy Las	Goleńczewo
253	302115_2.0003.360/27	Grunty orne Grunty pod rowami	Grunty orne		Suchy Las	Goleńczewo
254	302115_2.0003.360/30	Grunty orne Grunty pod rowami	Grunty orne		Suchy Las	Goleńczewo
255	302115_2.0002.519/19	Grunty pod rowami			Suchy Las	Chłudowo
256	302115_2.0003.358	Grunty pod rowami			Suchy Las	Goleńczewo
257	302115_2.0005.156/5	Grunty rolne zabudowane łąki trwałe łąki trwałe Pastwiska Grunty orne Grunty orne Sady Grunty pod rowami	Grunty orne łąki łąki Pastwiska Grunty orne Grunty orne Grunty orne		Suchy Las	Zielątkowo
258	302115_2.0005.182	Grunty pod rowami			Suchy Las	Zielątkowo
259	302115_2.0002.617	Grunty orne Grunty orne Grunty orne Grunty orne łąki trwałe Grunty pod rowami	Grunty orne Grunty orne Grunty orne Grunty orne łąki		Suchy Las	Chłudowo
260	302115_2.0002.519/11	Grunty orne Grunty pod rowami Tereny mieszkaniowe	Grunty orne		Suchy Las	Chłudowo
261	302115_2.0003.200	Grunty pod rowami			Suchy Las	Goleńczewo
262	302115_2.0002.619	Grunty orne Grunty orne łąki trwałe Grunty pod rowami Nie użytki	Grunty orne Grunty orne łąki		Suchy Las	Chłudowo
263	302115_2.0002.618	Grunty orne Grunty orne Grunty orne łąki trwałe Grunty pod rowami	Grunty orne Grunty orne Grunty orne łąki		Suchy Las	Chłudowo
264	302115_2.0005.154/3	Tereny mieszkaniowe Grunty pod rowami			Suchy Las	Zielątkowo
265	302115_2.0007.398	Grunty pod rowami			Suchy Las	Złotniki
266	302115_2.0002.278	łąki trwałe Grunty pod rowami	łąki		Suchy Las	Chłudowo
267	302115_2.0004.602/22	Grunty zadrzewione i zakrzewione na Grunty orne Grunty pod rowami	Grunty orne Grunty orne		Suchy Las	Suchy Las
268	302115_2.0004.615	Grunty orne Lasy Sady Grunty pod rowami Tereny mieszkaniowe	Grunty orne Lasy i grunty leśne Grunty orne		Suchy Las	Suchy Las
269	302115_2.0005.211/4	Lasy Lasy łąki trwałe Grunty orne Grunty orne Grunty orne Grunty pod rowami	Lasy i grunty leśne Lasy i grunty leśne łąki Grunty orne Grunty orne Grunty orne		Suchy Las	Zielątkowo
270	302115_2.0002.11	Grunty orne Grunty orne Grunty orne łąki trwałe Grunty pod rowami Nie użytki	Grunty orne Grunty orne Grunty orne łąki		Suchy Las	Chłudowo
271	302115_2.0002.12	Grunty orne Grunty orne Grunty orne Grunty orne łąki trwałe Grunty pod rowami Nie użytki	Grunty orne Grunty orne Grunty orne Grunty orne łąki		Suchy Las	Chłudowo

272	302115_2.0002.75	Grunty orne Grunty orne Grunty pod rowami	Grunty orne Grunty orne		Suchy Las	Chludowo
273	302115_2.0002.81	Grunty pod rowami			Suchy Las	Chludowo
274	302115_2.0002.191	Grunty orne Grunty orne łaki trwałe łaki trwałe Grunty pod rowami	Grunty orne Grunty orne łaki łaki		Suchy Las	Chludowo
275	302115_2.0002.240	Grunty orne Grunty orne Grunty pod rowami	Grunty orne Grunty orne		Suchy Las	Chludowo
276	302115_2.0002.277	łaki trwałe Grunty pod rowami	łaki		Suchy Las	Chludowo
277	302115_2.0002.424/3	Grunty rolne zabudowane Grunty pod rowami Grunty pod wodami powierzchniowymi	Grunty orne		Suchy Las	Chludowo
278	302115_2.0002.620/3	Grunty orne Grunty orne Grunty orne łaki trwałe Grunty pod rowami	Grunty orne Grunty orne Grunty orne łaki		Suchy Las	Chludowo
279	302115_2.0002.631/2	Grunty orne Grunty orne łaki trwałe łaki trwałe Grunty pod rowami Nieużytki Grunty pod stawami	Grunty orne Grunty orne łaki łaki		Suchy Las	Chludowo
280	302115_2.0003.83	Grunty orne Sady Grunty pod rowami Grunty rolne zabudowane	Grunty orne Grunty orne		Suchy Las	Goleńczewo
281	302115_2.0003.96	Grunty orne Grunty orne Grunty pod rowami	Grunty orne Grunty orne		Suchy Las	Goleńczewo
282	302115_2.0003.100	Grunty orne Grunty orne łaki trwałe Grunty pod rowami	Grunty orne Grunty orne łaki		Suchy Las	Goleńczewo
283	302115_2.0003.132	Grunty orne Grunty orne łaki trwałe Grunty pod rowami	Grunty orne Grunty orne łaki		Suchy Las	Goleńczewo
284	302115_2.0003.135	Grunty orne Grunty orne Grunty pod rowami łaki trwałe	Grunty orne Grunty orne łaki		Suchy Las	Goleńczewo
285	302115_2.0003.137	Grunty orne Grunty orne Grunty orne Grunty pod rowami	Grunty orne Grunty orne Grunty orne		Suchy Las	Goleńczewo
286	302115_2.0003.294/5	Grunty pod rowami Grunty orne Grunty orne łaki trwałe Tereny mieszkaniowe	Grunty orne Grunty orne łaki		Suchy Las	Goleńczewo
287	302115_2.0003.297/1	Grunty orne Grunty orne Grunty orne Grunty pod rowami	Grunty orne Grunty orne Grunty orne		Suchy Las	Goleńczewo
288	302115_2.0003.299	Grunty pod rowami Grunty orne Grunty orne	Grunty orne Grunty orne		Suchy Las	Goleńczewo
289	302115_2.0003.354	Grunty orne łaki trwałe Grunty pod rowami Tereny mieszkaniowe	Grunty orne łaki		Suchy Las	Goleńczewo
290	302115_2.0003.390/4	Grunty orne Grunty pod rowami	Grunty orne		Suchy Las	Goleńczewo
291	302115_2.0004.199/1	Grunty pod rowami Tereny mieszkaniowe			Suchy Las	Suchy Las
292	302115_2.0004.248/4	Grunty pod rowami			Suchy Las	Suchy Las
293	302115_2.0004.278/1	Grunty pod rowami łaki trwałe Grunty orne Tereny mieszkaniowe	łaki Grunty orne		Suchy Las	Suchy Las
294	302115_2.0005.122	Grunty orne	Grunty orne		Suchy Las	Zielątkowo

		Grunty orne Grunty orne Grunty orne Sady Łąki trwałe Grunty pod rowami Grunty rolne zabudowane Nie użytyki	Grunty orne Grunty orne Grunty orne Łąki Grunty orne			
295	302115_2.0005.125/4	Grunty pod rowami Nie użytyki Łąki trwałe	Łąki		Suchy Las	Zielątkowo
296	302115_2.0005.214/2	Grunty orne Grunty orne Łąki trwałe Grunty pod rowami	Grunty orne Grunty orne Łąki		Suchy Las	Zielątkowo
297	302115_2.0003.436/2	Grunty orne Grunty orne Grunty orne Łąki trwałe Łąki trwałe Grunty pod rowami Nie użytyki	Grunty orne Grunty orne Grunty orne Łąki Łąki		Suchy Las	Gołęczewo
298	302115_2.0004.942/4	Grunty pod rowami			Suchy Las	Suchy Las
299	302115_2.0002.651/5	Tereny mieszkaniowe Zurbanizowane tereny niezabudowane Pastwiska Grunty orne Grunty pod rowami	Pastwiska Grunty orne		Suchy Las	Chłudowo
300	302115_2.0001.245	Lasy Tereny różne Nie użytyki Grunty pod rowami			Suchy Las	Biedrusko
301	302115_2.0001.367	Lasy Tereny różne Nie użytyki Grunty pod rowami			Suchy Las	Biedrusko
302	302115_2.0001.422	Lasy Tereny różne Nie użytyki Grunty pod rowami			Suchy Las	Biedrusko
303	302115_2.0001.438	Lasy Tereny różne Nie użytyki Grunty pod rowami			Suchy Las	Biedrusko
304	302115_2.0001.244	Lasy Tereny różne Nie użytyki Grunty pod rowami			Suchy Las	Biedrusko

[Handwritten signature]

Załącznik 2 do Opisu Przedmiotu Zamówienia: Wzór wykazu działek, dla których sporządzono dokumentację do zaktualizowania bazy danych EGIB

Wykaz działek, dla których sporządzono dokumentację do zaktualizowania bazy danych EGIB - wzór

Numer umowy, w ramach której wykonywane są prace:

Identyfikator i nazwa jednostki ewidencyjnej:

Identyfikator i nazwa obrębu ewidencyjnego:

Lp.	Numer arkusza mapy ewidencyjnej*	Numer działki (według wzrastającej numeracji)	Zmieniono przebieg i/lub atrybuty konturów klasyfikacyjnych**	OZU i OZK ustalono na podstawie			Uwagi
				OZU i OZK gruntów przyległych***	mapy klasyfikacji gruntów****	innych dokumentów****	
1	2	3	4	5	6	7	8
1							
2							
3							
4							
5							
6							
7							
8							
9							
10							

* wypełnić tylko wówczas, gdy numeracja działek prowadzona jest do arkusza mapy ewidencyjnej


** wstawić "x" tylko wówczas, gdy zmieniono przebieg i/lub atrybuty konturów klasyfikacyjnych

*** wstawić "x" w odpowiedniej rubryce, zgodnie z dokonanym ustaleniem

Data sporządzenia wykazu:

Imię i nazwisko osoby sporządzającej wykaz:

Imię i nazwisko oraz numer uprawnień kierownika prac:



Załącznik 3 do Opisu Przedmiotu Zamówienia: Wzór wykazu zmian danych ewidencyjnych dotyczących działki ewidencyjnej

WYKAZ ZMIAN DANYCH EWIDENCYJNYCH DOTYCZĄCY DZIAŁKI – WZÓR

Numer umowy, w ramach której wykonywane są prace:

Identyfikator i nazwa jednostki ewidencyjnej:

Identyfikator i nazwa obrębu ewidencyjnego:

L.p.	Identyfikator działki ewidencyjnej	Pole powierzchni działki ewidencyjnej [ha]	Rodzaj użytku i klasa			Pole powierzchni klasoużytków w działce [ha]	Identyfikator działki ewidencyjnej	Pole powierzchni działki ewidencyjnej [ha]	Rodzaj użytku i klasa			Pole powierzchni klasoużytków w działce [ha]	Uwagi	
			OFU	OZU	OZK				OFU	OZU	OZK			
Razem stan dotychczasowy													Razem stan nowy	

Data sporządzenia wykazu:

Imię i nazwisko osoby sporządzającej wykaz:

Imię i nazwisko oraz numer uprawnień zawodowych kierownika prac:

[Signature]