

OPIS PRZEDMIOTU ZAMÓWIENIA (OPZ)

Warunki techniczne

realizacji modernizacji ewidencji gruntów i budynków

woj. dolnośląskie, powiat świdnicki,

w jednostce ewidencyjnej: 021907_2 Świdnica,

obrębu ewidencyjnego: 021907_2.0010 Krzczonów



I. Przedmiot zamówienia w ujęciu ogólnym.

1. Przedmiotem zamówienia, do którego odnosi się niniejszy OPZ, jest:
 - 1) wykonanie modernizacji ewidencji gruntów i budynków (EGiB) w oparciu o art. 24 a ustawy z dnia 17 maja 1989 r. Prawo geodezyjne i kartograficzne (Dz. U. z 2021 r. poz.1990), w tym:
 - a) weryfikacja zgodności treści mapy ewidencyjnej ze stanem faktycznym w terenie,
 - b) sporządzenie niezbędnej dokumentacji geodezyjnej do aktualizacji danych ewidencyjnych,
 - c) opracowanie projektu operatu opisowo-kartograficznego,
 - d) uczestniczenie w czynnościach związanych z wyłożeniem projektu operatu i rozpatrzeniem zastrzeżeń.
 - 2) harmonizacja prowadzonych przez Starostę baz danych BDOT500, GESUT dla obszarów objętych modernizacją z danymi EGiB, w szczególności zmodyfikowanymi lub pozyskanymi w ramach modernizacji,
 - 3) przekazanie Zamawiającemu utworzonych przez Wykonawcę zbiorów danych EGiB, BDOT500 i GESUT, powstałych w toku realizacji niniejszego zamówienia, przygotowanych w sposób umożliwiający automatyczne wprowadzenie ich do systemu teleinformatycznego Starosty.
2. Czynności, o których mowa w ust.1, należy wykonać w jednostce ewidencyjnej 021907_2 Świdnica dla obrębu ewidencyjnego 021907_2.0010 Krzczonów, opisanego w projekcie modernizacji stanowiącym załącznik nr 1 do niniejszego OPZ.
3. Raporty obrazujące dane ewidencyjne zawarte w bazie EGiB (na dzień 01.04.2022 r.) dla obrębu ewidencyjnego, o którym mowa w ust. 2, zawierają tabele nr 1-5 zawarte w załączniku nr 2 do niniejszego OPZ.
4. Zamawiający zastrzega możliwość zlecenia nadzoru i kontroli poprawności niniejszego opracowania zewnętrznemu podmiotowi, zwanemu weryfikatorem, na zasadach określonych w załączniku nr 7 do niniejszego OPZ. W przypadku, gdy Zamawiający nie skorzysta z niniejszego uprawnienia, Zamawiający dokona weryfikacji we własnym zakresie, zachowując schemat, ogólne zasady i terminy wynikające z ww. załącznika nr 7 do OPZ.



II. Kontekst formalno-prawny przedmiotu zamówienia.

1. Przedmiot zamówienia zostanie zrealizowany zgodnie z obowiązującymi przepisami prawa, zawartymi w szczególności w:

- 1) ustawie z dnia 17 maja 1989 r. – Prawo geodezyjne i kartograficzne (Dz. U. z 2021 r. poz. 1990), zwanej dalej „ustawą Prawo geodezyjne i kartograficzne”;
- 2) ustawie z dnia 20 lipca 2017 r. Prawo wodne (Dz. U. z 2021 r. poz. 2233 z późn. zm.), zwanej dalej „ustawą Prawo wodne”;
- 3) ustawie z dnia 28 września 1991 r. o lasach (Dz. U. z 2021 r. poz. 1275 z późn. zm.);
- 4) ustawie z dnia 21 sierpnia 1997 r. o gospodarce nieruchomościami (Dz. U. z 2021 r., poz. 1899);
- 5) ustawie z dnia 27 marca 2003 r. o planowaniu i zagospodarowaniu przestrzennym (Dz. U. z 2021 r. poz. 741 z późn. zm.);
- 6) ustawie z dnia 3 lutego 1995 r. o ochronie gruntów rolnych i leśnych (Dz. U. z 2021 r. poz. 1326 z późn. zm.);
- 7) ustawie z dnia 7 lipca 1994 r. - Prawo budowlane (Dz. U. z 2021 r., poz. 2351 z późn. zm.);
- 8) ustawie z dnia 21 marca 1985 r. o drogach publicznych (Dz. U. z 2021 r., poz. 1376 z późn. zm.);
- 9) ustawie z dnia 29 czerwca 1995 r. o statystyce publicznej (Dz. U. z 2021 r., poz. 955 z późn. zm.);
- 10) ustawie z dnia 10 maja 2018 r. o ochronie danych osobowych (Dz. U. z 2019 r., poz. 1781);
- 11) ustawie z dnia 17 lutego 2005 r. o informatyzacji działalności podmiotów realizujących zadania publiczne (Dz. U. z 2021 r. poz. 2070);
- 12) ustawie z dnia 24 czerwca 1994 r. o własności lokali (Dz. U. z 2021 r., poz. 1048)
- 13) rozporządzeniu Ministra Rozwoju, Pracy i Technologii z dnia 27 lipca 2021 r. w sprawie ewidencji gruntów i budynków (Dz. U. z 2021 r. poz.1390 z późn. zm.), zwanym dalej „rozporządzeniem w sprawie EGiB”;
- 14) rozporządzeniu Ministra Rozwoju z dnia 18 sierpnia 2020 r. w sprawie standardów technicznych wykonywania geodezyjnych pomiarów sytuacyjnych i wysokościowych oraz opracowywania i przekazywania wyników tych pomiarów do państwowego zasobu geodezyjnego i kartograficznego (Dz. U. z 2020, poz. 1429 z późn. zm.);



- 15) rozporządzeniu Ministra Rozwoju, Pracy i Technologii z dnia 27 lipca 2021 r. w sprawie bazy danych obiektów topograficznych oraz bazy danych obiektów ogólnogeograficznych, a także standardowych opracowań kartograficznych (Dz. U. z 2021 r. poz. 1412);
- 16) rozporządzeniu Rady Ministrów z dnia 17 stycznia 2013 r. w sprawie zintegrowanego systemu informacji o nieruchomościach (Dz. U. z 2013 r. poz. 249);
- 17) rozporządzeniu Rady Ministrów z dnia 15 października 2012 r. w sprawie państwowego systemu odniesień przestrzennych (Dz. U. z 2012 r., poz. 1247 z późn. zm.);
- 18) rozporządzeniu Ministra Rozwoju, Pracy i Technologii z dnia 6 lipca 2021 r. w sprawie osnów geodezyjnych, grawimetrycznych i magnetycznych (Dz. U. z 2021 r. poz. 1341);
- 19) rozporządzeniu Ministra Rozwoju z dnia 20 lipca 2020 r. w sprawie baz danych dotyczących zobrazowań lotniczych i satelitarnych oraz ortofotomapy i numerycznego modelu terenu (Dz. U. z 2020 r. poz. 1304);
- 20) rozporządzeniu Rady Ministrów z dnia 16 lipca 2021 r. w sprawie państwowego rejestru granic i powierzchni jednostek podziałów terytorialnych kraju (Dz. U. z 2021 r. poz. 1373);
- 21) rozporządzeniu Ministra Rozwoju, Pracy i Technologii z dnia 21 lipca 2021 r. w sprawie ewidencji miejscowości, ulic i adresów (Dz. U. z 2021 r. poz. 1368);
- 22) rozporządzeniu Ministra Rozwoju, Pracy i Technologii z dnia 29 stycznia 2021 r. w sprawie państwowego rejestru nazw geograficznych (Dz. U. z 2021 r. poz. 273);
- 23) rozporządzeniu Rady Ministrów z dnia 17 lipca 2001 r. w sprawie wykazywania w ewidencji gruntów i budynków danych odnoszących się do gruntów, budynków i lokali, znajdujących się na terenach zamkniętych (Dz. U. z 2001 r., Nr 84, poz. 911);
- 24) rozporządzeniu Rady Ministrów z dnia 12 września 2012 r. w sprawie gleboznawczej klasyfikacji gruntów (Dz. U. z 2012 r., poz. 1246);
- 25) rozporządzeniu Ministrów Spraw Wewnętrznych i Administracji oraz Rolnictwa i Gospodarki Żywnościowej z dnia 14 kwietnia 1999 r. w sprawie rozgraniczania nieruchomości (Dz. U. z 1999 r., Nr 45, poz. 453);
- 26) rozporządzeniu Rady Ministrów z dnia 12 kwietnia 2012 r. w sprawie Krajowych Ram Interoperacyjności, minimalnych wymagań dla rejestrów publicznych i wymiany informacji w postaci elektronicznej oraz minimalnych wymagań dla systemów teleinformatycznych (Dz. U. z 2017 r., poz. 2247);



- 27) rozporządzeniu Ministra Rozwoju, Pracy i Technologii z dnia 23 lipca 2021 r. w sprawie geodezyjnej ewidencji sieci uzbrojenia terenu (Dz. U. z 2021 r. poz.1374), zwanym dalej „rozporządzeniem w sprawie GESUT”;
 - 28) rozporządzeniu Ministra Rozwoju, Pracy i Technologii z dnia 23 lipca 2021 r. w sprawie bazy danych obiektów topograficznych oraz mapy zasadniczej (Dz. U. z 2021 r. poz.1385), zwanym dalej „rozporządzeniem w sprawie BDOT500” ;
 - 29) rozporządzeniu Ministra Rozwoju, Pracy i Technologii z dnia 2 kwietnia 2021 r. w sprawie organizacji i trybu prowadzenia państwowego zasobu geodezyjnego i kartograficznego (Dz. U. z 2021 r. poz.820);
 - 30) rozporządzeniu Rady Ministrów z dnia 30 grudnia 1999 r. w sprawie Polskiej Klasyfikacji Obiektów Budowlanych (Dz. U. z 1999 r., Nr 112 poz. 1316 z późn. zm.);
 - 31) rozporządzeniu Rady Ministrów z dnia 3 października 2016 r. w sprawie Klasyfikacji Środków Trwałych (KŚT) (Dz. U. z 2016 r. poz.1864).
2. Przy wykonaniu przedmiotu zamówienia wykonawca prac modernizacyjnych zobowiązany jest do przestrzegania prawa określonego ww. przepisami. Ponadto wiążące będą przepisy aktów prawnych, które wejdą w życie w okresie realizacji przedmiotu zamówienia, nie później jednak niż 60 dni przed umownym terminem zakończenia realizacji przedmiotu zamówienia.

III. Ogólne warunki dotyczące realizacji przedmiotu zamówienia.

1. Przy tworzeniu, w ramach przedmiotu zamówienia, zbiorów danych przestrzennych stosuje się układ współrzędnych płaskich prostokątnych PL-2000/5 oraz geodezyjny układ wysokościowy PL-EVRF2007-NH, o których mowa w § 6 i § 13 rozporządzenia Rady Ministrów z dnia 15 października 2012 r. w sprawie państwowego systemu odniesień przestrzennych.
2. Na obszarze objętym niniejszym zamówieniem oraz w bezpośrednim jego sąsiedztwie znajdują się punkty poziomej osnowy geodezyjnej, których usytuowanie przedstawia mapa przeglądowa osnowy (szkic przeglądowy) stanowiąca załącznik nr 3 do OPZ.
3. W roku 2015 w ramach pracy geodezyjnej zaewidencjonowanej pod nr GKIV.4020.1.774.2015 na terenie powiatu świdnickiego wykonana została inwentaryzacja i pomiar zachowanych trwale stabilizowanych punktów pomiarowej osnowy sytuacyjnej. Wyniki tych prac zawiera operat techniczny zaewidencjonowany pod nr P.0219.2015.2785. Również na podstawie informacji zawartych w wynikach zgłoszonych prac przyjętych do PZGiK Starosta na bieżąco aktualizuje



informacje dotyczące pomiarowej osnowy sytuacyjnej. Przy realizacji niniejszego zamówienia zaleca się wykorzystanie tych informacji.

4. Do realizacji przedmiotu zamówienia wykorzystuje się materiały zgromadzone w PZGiK. Analizy przydatności, w tym wiarygodności i sposobu wykorzystania materiałów PZGiK dokonuje Wykonawca. W razie wątpliwości dotyczących przydatności lub sposobu wykorzystania materiałów PZGiK, Wykonawca dokonuje uzgodnień w tym zakresie z Geodetą Powiatowym. Wyniki przeprowadzonej analizy materiałów PZGiK oraz ewentualnych uzgodnień z Geodetą Powiatowym Wykonawca dokumentuje w raporcie, sporządzonym według wzoru, stanowiącego załącznik nr 4a do niniejszego OPZ.
5. Niezależnie od znajdujących się w PZGiK materiałów dotyczących pomiaru punktów wyznaczających kontur budynków, wymaga się od Wykonawcy pomiaru:
 - 1) budynków, których brak jest w bazie EGiB,
 - 2) budynków, które w bazie EGiB zostały ujawnione przed 2004 r.,
 - 3) budynków, których rzeczywisty kształt, sposób prezentacji lub położenie nie są właściwie odwzorowane na mapie ewidencyjnej,
 - 4) wszystkich budynki, które usytuowane są w odległości nie większej niż 0,5 m od granicy działki.

Wymieniony powyżej zakres pomiaru dotyczy również elementów trwale związanych z budynkiem. Pomierzone budynki należy ujawnić w właściwej bazie danych, mając na uwadze zapisy § 15 rozporządzenia w sprawie EGiB.

6. Materiały PZGiK zawierające wyniki geodezyjnych pomiarów sytuacyjnych w układzie 1965 lub układach lokalnych wykorzystuje się do realizacji przedmiotu zamówienia po uprzednim przeliczeniu współrzędnych punktów osnowy geodezyjnej oraz punktów sytuacyjnych, w tym punktów granicznych, z układu 1965 lub z układów lokalnych do układu PL-2000/5.
7. W przypadku gdy materiały PZGiK zawierają wiarygodne wyniki geodezyjnych pomiarów sytuacyjnych wykonanych w oparciu o osnowę geodezyjną niepełniającą aktualnych standardów technicznych (np. poligonizację techniczną IV lub V klasy wg dawnych instrukcji BIII i CI) obliczenia współrzędnych punktów sytuacyjnych I grupy dokładnościowej na podstawie wyników takich pomiarów Wykonawca dokona po uprzednim:
 - 1) dokonaniu analizy w zakresie wykorzystania istniejących w PZGiK danych o osnowie pomiarowej, o których mowa w rozdziale III ust.3;



- 2) wykonaniu ponownych geodezyjnych pomiarów sytuacyjnych zachowanych punktów tej osnowy, metodami właściwymi aktualnie dla pomiaru osnowy pomiarowej, jeżeli w PZGiK brak jest danych o odpowiedniej jakości;
 - 3) przeprowadzeniu łącznego wyrównania danych obserwacyjnych tak zmodernizowanej osnowy pomiarowej (danych z pomiaru, o którym mowa w pkt 1, oraz danych PZGiK) oraz obliczeniu współrzędnych punktów tej zmodernizowanej osnowy pomiarowej na podstawie wyrównanych danych obserwacyjnych.
8. Do obliczenia współrzędnych punktów granicznych, może być wykorzystywana zmodernizowana osnowa geodezyjna, o której mowa w ust. 7, jeżeli spełni warunki dokładnościowe obecnie obowiązujących standardów technicznych .
 9. Jeżeli materiały PZGiK zawierają wiarygodne wyniki geodezyjnych pomiarów sytuacyjnych wykonanych w oparciu o osnowę geodezyjną w układzie 1965 niespełniającą aktualnych standardów technicznych, lub w oparciu o osnowę w układzie lokalnym, ale na gruncie nie zachowała się odpowiednia liczba punktów tej osnowy niezbędnych do jej przeliczenia lub zmodernizowania na zasadach określonych w ust. 7 i 8, współrzędne punktów sytuacyjnych w układzie PL-2000/5, Wykonawca pozyska w drodze matematycznej transformacji współrzędnych obliczonych w układzie 1965 lub w układzie lokalnym, bądź w wyniku pomiaru bezpośredniego.
 10. Zasady zastosowania metody transformacyjnej do przeliczeń punktów z układu 1965 lub lokalnego do układu PL-2000/5 określa załącznik nr 5 do niniejszego OPZ.
 11. W odniesieniu do punktów granicznych oraz punktów wyznaczających kontury budynków, usytuowanych w odległości większej niż 0,5 m od granicy działki, metoda matematycznej transformacji, o której mowa w ust. 10, może być zastosowana, jeżeli błąd średni położenia tych punktów spełnia warunki dokładnościowe obecnych standardów technicznych.
 12. Wyniki przeprowadzonych obliczeń, o których mowa w ust. 6, 7 i 8, oraz matematycznej transformacji, o której mowa w ust. 9, Wykonawca zweryfikuje w drodze geodezyjnych pomiarów kontrolnych jednoznacznie zidentyfikowanych szczegółów terenowych I grupy dokładnościowej, równomiernie rozłożonych na obszarze opracowania, w tym na jego skrajach, w liczbie min. 15 punktów na modernizowany obręb ewidencyjny. Pozytywny wynik weryfikacji będzie miał miejsce, w przypadku spełnienia obowiązujących standardów.
 13. Niezależnie od geodezyjnych pomiarów kontrolnych, o których mowa w ust. 12, Wykonawca zweryfikuje poprawność danych obliczonych, także w wyniku matematycznej transformacji wykorzystując do tego celu ortofotomapę lub przeprowadzając oględziny na gruncie, mając w



szczegółności na uwadze usytuowanie budynków względem granic działek ewidencyjnych. Szczególną uwagę należy zwrócić na spójność danych w kontekście obowiązku Wykonawcy, o którym mowa w ust. 5, w sytuacji gdy część granicy działki jest tożsama z konturem budynku. Aby uniknąć rozbieżności (kształtu, obrazu granic) wynikających z pomiaru szczegółów I grupy (znaków i punktów granicznych oraz budynków) na osnovę pomiarową o różnych dokładnościach, należy wykonać wyznaczenie i pomiar punktów granicznych działek, na których zidentyfikowano takie sytuacje. Stwierdzone przypadki uzgodnić z Geodetą Powiatowym, wykaz działek do wyznaczenia sporządzić według załącznika nr 4c do OPZ. W przypadku stwierdzenia nieprawidłowości w tym zakresie Wykonawca usunie je na podstawie geodezyjnych pomiarów sytuacyjnych.

14. W przypadku, gdy obliczenia, o których mowa w ust. 7-11, nie zakończą się pozytywnym rezultatem w odniesieniu do całego obszaru opracowania lub jego części, a jednocześnie w PZGiK brak będzie wiarygodnych i o odpowiedniej jakości danych, Wykonawca pozyska niezbędne dane, dotyczące punktów granicznych oraz konturów budynków, w drodze geodezyjnych pomiarów sytuacyjnych. Geodezyjne pomiary sytuacyjne, o których mowa wyżej, nieoznaczonych na gruncie punktów granicznych Wykonawca poprzedzi:

- 1) ich wyznaczeniem w trybie przepisów art. 39 ustawy Prawo geodezyjne i kartograficzne, jeżeli zaistnieją przesłanki określone w tych przepisach do wykonania takich czynności, albo
- 2) ustaleniem przebiegu granic działek ewidencyjnych na zasadach określonych w § 32 i 33 rozporządzenia w sprawie EGiB, jeżeli zaistnieją przesłanki określone w § 31 tego rozporządzenia.

Wykonawca sporządzi raporty z wykazem działek, dla których wykonać należy ustalenie przebiegu granic lub wyznaczenie punktów granicznych, według załącznika nr 4c do OPZ.

15. Geodezyjnymi pomiarami sytuacyjnymi Wykonawca obejmie także działki ewidencyjne oraz kontury budynków, do których należą punkty kontrolne, o których mowa w ust. 12, a jednocześnie odchylenia liniowe na tych punktach będą większe od 0.10 m.

16. Czynności wyznaczenia punktów granicznych lub ustalenia przebiegu granic działek ewidencyjnych, o których mowa w ust. 14 pkt 1 i 2, mogą być wykonywane wyłącznie przez geodetę posiadającego uprawnienia zawodowe w zakresie, o którym mowa w art. 43 pkt 2 lub 5 ustawy Prawo geodezyjne i kartograficzne.

17. Wykonawca otrzyma nieodpłatnie od Starosty komplet danych i materiałów zgromadzonych w powiatowej części PZGiK, w tym w prowadzonych przez Starostę bazach EGiB, GESUT i



BDOT500, niezbędnych do wykonania przedmiotu zamówienia. Dane te zostaną udostępnione na serwer ftp Wykonawcy. Inne materiały PZGiK (analogowe), które okażą się niezbędne do wykonania zamówienia Zamawiający udostępni Wykonawcy na pisemny wniosek w terminach uzgodnionych z Geodetą Powiatowym. Zbiory danych cyfrowych i inne materiały PZGiK w postaci elektronicznej, które Wykonawca pozyska samodzielnie zostaną udostępnione Zamawiającemu na serwerze ftp Wykonawcy, do którego dane dostępne zostaną przekazane Geodecie Powiatowemu przez Wykonawcę niezwłocznie po zawarciu umowy. Za zgodą Stron dane te mogą zostać udostępnione w inny sposób.

18. Zbiory danych cyfrowych dotyczących EGiB, obejmujących sieci uzbrojenia terenu oraz obiekty bazy BDOT500 niezbędne do wykonania przedmiotu zamówienia, Wykonawca pozyska od Starosty w postaci plików w formacie GML zapisanych zgodnie z obowiązującymi modelami pojęciowymi lub w innym uzgodnionym ze Starostą formacie danych, zapewniającym utworzenie nowych wersji obiektów bazy danych EGiB, GESUT i BDOT500 lub nowych obiektów tych baz z zachowaniem historii zmian dokonanych w dostosowywanych zbiorach danych.
19. W przypadku, gdy do wykonania przedmiotu zamówienia niezbędne będą materiały z wojewódzkiej lub centralnej części PZGiK a Wykonawca nie będzie mógł pozyskać ich samodzielnie, Zamawiający pozyska te materiały na podstawie art. 5 ust. 3 ustawy Prawo geodezyjne i kartograficzne lub na podstawie art. 15 ustawy z dnia 17 lutego 2005 r. o informatyzacji działalności podmiotów realizujących zadania publiczne, a następnie udostępni je nieodpłatnie Wykonawcy.
20. Operaty techniczne PZGiK, niezbędne do realizacji przedmiotu zamówienia Wykonawca otrzyma od Starosty w postaci elektronicznej za pośrednictwem systemu teleinformatycznego wykorzystywanego do obsługi zgłoszonych prac geodezyjnych (Portal geodety). Udostępnienie Wykonawcy oryginałów dokumentów może nastąpić w siedzibie Powiatowego Biura Geodezji i Katastru w Świdnicy, po wcześniejszym uzgodnieniu takiej potrzeby.
21. Wykonawca uzgodni ze Starostą sposób przygotowania danych do zasilenia systemu teleinformatycznego funkcjonującego w Powiatowym Biurze Geodezji i Katastru w Świdnicy, tak aby przekazane do zasilenia zbiory danych EGiB, baz GESUT i BDOT500 umożliwiły automatyczne ich wprowadzenie. Zakończeniem realizacji zamówienia będzie poprawne zasilenie odpowiednich baz danych prowadzonych przez Starostę, danymi opracowanymi przez Wykonawcę w wyniku modernizacji ewidencji gruntów i budynków oraz harmonizacji baz GESUT i BDOT500.



22. W celu oszacowania pracochłonności prac objętych OPZ Wykonawca powinien dokonać analizy wszystkich podanych danych jako jednej zintegrowanej całości. Szacowanie pracochłonności całego przedsięwzięcia na podstawie wybranych a nie wszystkich parametrów może prowadzić do błędnych wyników i oszacowań, za które Zamawiający nie odpowiada.

23. Zaleca się aby dla wszystkich osób biorących udział w realizacji prac terenowych objętych OPZ Wykonawca przygotował następujące materiały:

- 1) identyfikatory ze zdjęciem,
- 2) koszulki odblaskowe z napisem „GEODEZJA” i nazwą firmy,
- 3) kopie zawiadomienia o rozpoczęciu prac związanych z modernizacją ewidencji gruntów i budynków.

IV. Warunki realizacji przedmiotu zamówienia w zakresie modernizacji ewidencji gruntów i budynków.

1. Zadanie, o którym mowa w rozdziale I ust. 1 pkt 1, dotyczące modernizacji EGiB, realizowane będzie w zakresie danych dotyczących:

- 1) gruntów, w tym:
 - a) granic obrębów ewidencyjnych,
 - b) działek ewidencyjnych,
 - c) użytków gruntowych, w tym ich aktualności i oznaczeń,
 - d) gleboznawczej klasyfikacji gruntów,
- 2) budynków,
- 3) obiektów trwale związanych z budynkami,
- 4) nieruchomości lokalowych,
- 5) właścicieli nieruchomości oraz podmiotów, w których władaniu lub gospodarowaniu znajdują się grunty Skarbu Państwa lub jednostek samorządu terytorialnego, a także podmiotów, które na zasadach samoistnego posiadania władają gruntami, dla których ze względu na brak księgi wieczystej, zbioru dokumentów albo innych dokumentów nie można ustalić ich właścicieli.

2. W ramach modernizacji EGiB do zadań Wykonawcy należeć będzie:

- 1) przeprowadzenie analizy materiałów PZGiK oraz dokonanie w niezbędnym zakresie uzgodnień z Geodetą Powiatowym w sprawie sposobu wykorzystania tych materiałów przy realizacji przedmiotu zamówienia;



- 2) wykonanie prac geodezyjnych w celu pozyskania w niezbędnym zakresie, o którym mowa w ust. 1, danych umożliwiających modernizację EGiB oraz dostosowanie bazy danych EGiB do zgodności z obowiązującym modelem pojęciowym danych EGiB;
 - 3) opracowanie przez Wykonawcę projektu operatu opisowo-kartograficznego, o którym mowa w art. 24 a ust. 4 ustawy Prawo geodezyjne i kartograficzne oraz ogłoszenie informacji Starosty o terminie i miejscu wyłożenia projektu opisowo-kartograficznego w prasie o zasięgu krajowym na zasadach określonych w art. 24 a ust. 5 ustawy Prawo geodezyjne i kartograficzne;
 - 4) techniczne wyłożenie, zgodnie z zasadami określonymi w art. 24 a ust. 4 ustawy Prawo geodezyjne i kartograficzne, projektu operatu opisowo-kartograficznego oraz udział w rozpatrzeniu uwag zgłoszonych do projektu operatu opisowo-kartograficznego, o których mowa w art. 24 a ust. 7 ustawy Prawo geodezyjne i kartograficzne.
3. Zbiory punktów granicznych niezbędnych do numerycznego opisu granic działek ewidencyjnych Wykonawca utworzy na podstawie:
- 1) materiałów zgromadzonych w PZGiK, cechujących się odpowiednią wiarygodnością i jakością lub doprowadzonych do odpowiedniej jakości w drodze geodezyjnych pomiarów sytuacyjnych oraz obliczeń, o których mowa w rozdziale III ust. 5 – 15; lub
 - 2) geodezyjnych pomiarów sytuacyjnych terenowych w rozumieniu przepisów rozporządzenia w sprawie standardów technicznych wykonywania geodezyjnych pomiarów sytuacyjnych i wysokościowych oraz opracowywania i przekazywania wyników tych pomiarów do państwowego zasobu geodezyjnego i kartograficznego, wykonanych w ramach niniejszego zamówienia, zgodnie z warunkami określonymi w niniejszym OPZ.
4. W przypadku gdy w PZGiK brak jest wiarygodnych dokumentów umożliwiających ustalenie danych określających przebieg granic działek ewidencyjnych a jednocześnie zainteresowani właściciele lub władający tymi działkami nie wskażą zgodnie przebiegu granic tych działek oraz w odniesieniu do objętych tymi działkami gruntów nie można stwierdzić spokojnego stanu posiadania, Wykonawca ustali dane określające przebieg granic tych działek oraz położenie punktów granicznych na zasadach określonych w § 33 ust. 3 rozporządzenia w sprawie EGiB.
5. W przypadku zaistnienia okoliczności, o których mowa w § 33 ust. 3 rozporządzenia w sprawie EGiB, Wykonawca załączy do protokołu ustalenia przebiegu granic działek ewidencyjnych dodatkowy dokument zawierający:
- 1) wyniki badań dotyczących znaków i śladów granicznych;



- 2) wyniki analizy dokumentów, zawierających informacje mające znaczenie dla ustalenia przebiegu granicy działki;
 - 3) treść oświadczeń zainteresowanych podmiotów i świadków, jeżeli zostaną złożone w trakcie czynności ustalenia granicy działki;
 - 4) opis proponowanego przez Wykonawcę przebiegu granicy działki lub kryteria przyjęte do ustalenia przebiegu tej granicy.
6. Dla każdego punktu granicznego podlegającego ujawnieniu w bazie danych EGiB Wykonawca ustali atrybuty zgodnie z załącznikiem nr 4 do rozporządzenia w sprawie EGiB. W odniesieniu do punktów granicznych, ujawnionych w bazie danych EGiB wraz z odpowiednimi atrybutami, Wykonawca zweryfikuje wartości atrybutów: sposób pozyskania danych o punkcie (SPD), informację dotyczącą spełnienia standardów dokładnościowych przez punkt graniczny (ISD), rodzaj stabilizacji punktu granicznego (STB) i w razie stwierdzenia nieprawidłowości wyeliminuje je.
7. W przypadku, gdy na obszarze objętym przedmiotem zamówienia występują działki ewidencyjne, których geometrię stanowi więcej niż jeden poligon zamknięty, Wykonawca wyeliminuje tę nieprawidłowość, nadając poszczególnym ciągłym obszarom odrębne numery działek ewidencyjnych, stosując zasady wynikające z § 7 ust. 8 rozporządzenia w sprawie EGiB. Dane niezbędne do numerycznego opisu granic nowych działek ewidencyjnych, jeżeli nie mogą być pozyskane z PZGiK, Wykonawca pozyska w drodze geodezyjnych pomiarów sytuacyjnych. Dla działek tych Wykonawca sporządzi wykaz zmian danych ewidencyjnych. W analogiczny sposób, jak w odniesieniu do działek, o których mowa wyżej, Wykonawca postąpi w odniesieniu do istniejących działek ewidencyjnych obejmujących grunty niejednorodne pod względem prawnym.
8. Dane określające granice działek ewidencyjnych pokrywające się z linią brzegu ustaloną w drodze decyzji, o której mowa w art. 220 ust. 5 ustawy Prawo wodne, przyjmuje się na podstawie dokumentacji geodezyjnej sporządzonej w związku z opracowaniem projektu rozgraniczenia gruntów pokrytych wodami od gruntów przyległych, o którym mowa w art. 220 ust. 6 tej ustawy, a w przypadku braku takiej dokumentacji Wykonawca ustali dane dotyczące takich granic na podstawie wyników geodezyjnych pomiarów sytuacyjnych, o których mowa w § 46 rozporządzenia w sprawie EGiB.
9. W przypadku gdy postępowanie administracyjne w sprawie ustalenia linii brzegu nie zostanie zakończone przed umownym terminem realizacji niniejszego zamówienia, dane określające



proponowaną linię brzegu zostaną przyjęte przy opracowaniu projektu operatu opisowo-kartograficznego jako dane określające przebieg granic działek ewidencyjnych cieków naturalnych oraz sąsiadujących z nimi gruntów. Informacje, że postępowanie administracyjne w sprawie ustalenia linii brzegu nie zostało zakończone Wykonawca zamieści w bazie danych EGIB w klasie *EGB_DziałkaEwidencyjna* w atrybucie „*dodatkoweInformacje*”.

10. W ramach przedmiotu zamówienia Wykonawca poniesie koszty:

- 1) wykonania przez osoby upoważnione przez Starostę czynności związanych z gleboznawczą klasyfikacją gruntów, o których mowa w § 5 ust. 1 pkt 1-3, § 7 oraz § 8 rozporządzenia w sprawie gleboznawczej klasyfikacji gruntów, w odniesieniu do:
 - a) lasów nieujawnionych dotychczas w EGIB a ujętych w planach urządzania lasów,
 - b) gruntów oznaczonych w EGIB jako las, a w trakcie modernizacji EGIB zaliczonych do użytków rolnych,
 - c) gruntów zmeliorowanych,
 - d) zmiany użytków gruntowych z łąk i pastwisk trwałych na grunty orne oraz odwrotnie;
- 2) udziału osób przeprowadzających czynności, o których mowa w pkt 1, w procesie rozpatrzenia zastrzeżeń do projektu ustalenia klasyfikacji;
- 3) ponownego wykonania czynności, o których mowa w § 5 ust. 1 pkt 2 rozporządzenia w sprawie gleboznawczej klasyfikacji gruntów, w przypadku uznania zgłoszonych zastrzeżeń za zasadne, oraz wprowadzenie stosownych zmian w projekcie ustalenia klasyfikacji.

11. Do wykonania czynności, o których mowa w ust. 10 pkt. 1, Wykonawca wskaże Staroście osoby posiadające doświadczenie w zakresie wykonywania takich czynności wynikające ze sporządzenia w okresie ostatnich 10 lat co najmniej 3 projektów ustalenia klasyfikacji gruntów, które to projekty zostały wykorzystane przez właściwy organ do wydania decyzji w sprawie gleboznawczej klasyfikacji gruntów.

12. W przypadku gdy postępowanie administracyjne w sprawie ustalenia klasyfikacji gruntów nie zostanie zakończone w odpowiednim terminie, w opracowanym przez Wykonawcę projekcie operatu opisowo-kartograficznego ujawnia się dotychczasowe dane dotyczące użytków gruntowych i klas bonitacyjnych.

13. Podstawowym źródłem danych określających kontury użytków gruntowych jest mapa ewidencyjna, zweryfikowane w zakresie konturów klasyfikacyjnych z treścią mapy klasyfikacji oraz operaty jednostkowe, zgromadzone w PZGiK, zawierające informacje o tych konturach.



14. Kontury użytków gruntowych określone na mapie ewidencyjnej oraz w operatach jednostkowych PZGiK podlegają weryfikacji w drodze wywiadu terenowego lub z wykorzystaniem zdjęć lotniczych albo aktualnej ortofotomapy. Zdjęcia lotnicze oraz ortofotomapa opracowane przez Wykonawcę w celu realizacji przedmiotu zamówienia nie podlegają przekazaniu do PZGiK. Wykonawca obowiązany jest jedynie do załączenia kopii zdjęć oraz ortofotomapy wraz z danymi aerotriangulacji do protokołu przekazania produktów wytworzonych w wyniku realizacji umowy, w celu ich wykorzystania przez Zamawiającego w procesie weryfikacji tych produktów, rozpatrywania uwag do projektu operatu opisowo-kartograficznego oraz zarzutów do danych zawartych w ewidencji gruntów i budynków po zakończeniu jej modernizacji.
15. Wyniki porównania treści mapy ewidencyjnej w zakresie konturów użytków gruntowych, uzupełnionej danymi wynikającymi z operatów jednostkowych, ze stanem faktycznym stwierdzonym w trakcie wywiadu terenowego, treścią wykonanych zdjęć lotniczych lub aktualnej ortofotomapy, Wykonawca dokumentuje na kopii mapy ewidencyjnej.
16. Na mapie ewidencyjnej zawierającej wyniki weryfikacji użytków gruntowych nie zamieszcza się informacji o zmianach:
- 1) gruntów ornych na łąki trwałe lub pastwiska trwałe,
 - 2) łąk trwałych lub pastwisk trwałych na grunty orne,
 - 3) łąk trwałych na pastwiska trwałe i odwrotnie.
17. Dane niezbędne do numerycznego opisu konturów użytków gruntowych Wykonawca pozyska w drodze:
- 1) geodezyjnych pomiarów terenowych, lub
 - 2) geodezyjnych pomiarów kartometrycznych wykonanych na aktualnej ortofotomapie z uwzględnieniem obrazu mapy ewidencyjnej, lub
 - 3) geodezyjnych pomiarów fotogrametrycznych.
- Kontury użytków muszą wypełnić obszar obrębu ewidencyjnego w sposób topologicznie spójny.
18. Geodezyjne pomiary sytuacyjne konturów użytków gruntowych mogą być wykonane w drodze geodezyjnych pomiarów fotogrametrycznych lub geodezyjnych pomiarów kartometrycznych, jeżeli utworzony dla potrzeb tego pomiaru model terenu lub opracowana ortofotomapa, a także organizacja i technika pomiaru zapewnią określenie położenia punktów załamania tych konturów z dokładnością nie mniejszą jak dla szczegółów terenowych III grupy.



19. Wykonawca doprowadzi wartości atrybutów OFU, OZU i OZK oraz relacje między nimi do zgodności z obowiązującą systematyką użytków gruntowych, dopuszczalnymi oznaczeniami klas bonitacyjnych, a także dopuszczalnymi oznaczeniami klasoużytków określonymi w załączniku nr 6 do rozporządzenia w sprawie EGiB.
20. Zadanie, o którym mowa w ust. 19, Wykonawca wykona na podstawie dostępnych materiałów PZGiK lub innych dokumentów udostępnionych przez Starostę, a w razie ich braku lub gdy udostępnione dokumenty są niewystarczające, w drodze odpowiednich czynności terenowych, takich jak oględziny, geodezyjny pomiar sytuacyjny, a także wyjaśnień i dokumentów, udostępnionych Wykonawcy przez właścicieli lub władających nieruchomościami. W przypadku ustalenia, że rozpatrywane grunty są gruntami rolnymi zabudowanymi, Wykonawca zmieni dotychczasowe oznaczenie na Br-(OZU-OZK). Nieznane wartości atrybutów OZU, OZK dla gruntów rolnych zabudowanych Wykonawca ustali analizując dokumentację znajdującą się w PZGiK, a w przypadku gdy nie będzie to możliwe, stosując zasady określone w Części VIII załącznika do rozporządzenia w sprawie gleboznawczej klasyfikacji gruntów. Natomiast w przypadku ustalenia, że rozpatrywane grunty są terenami mieszkaniowymi wchodzącymi w skład gruntów zabudowanych i zurbanizowanych Wykonawca nada użytkom oznaczenia B, wyłączając te grunty z klasyfikacji gleboznawczej.
21. Podstawą zmiany dotychczasowego oznaczenia użytku na oznaczenia typu Br-(OZU-OZK) jest występowanie w granicach badanego klasoużytku budynków gospodarstw rolnych, zaliczonych wg KŚT do rodzaju oznaczonego symbolem 108 oraz spełnienie zasad dotyczących zaliczanie gruntów do poszczególnych użytków gruntowych opisanych w tabeli w pkt 5 załącznika nr 1 do rozporządzenia w sprawie EGiB.
22. Dane niezbędne do numerycznego opisu brakujących lub błędnie ujawnionych w bazie EGiB konturów klasyfikacyjnych Wykonawca pozyska w drodze geodezyjnego pomiaru kartometrycznego wykonanego na rastrze mapy ewidencyjnej zweryfikowanej w zakresie konturów klasyfikacyjnych z treścią mapy klasyfikacji. Kontury klasyfikacyjne zamyka się w granicach konturów gruntów rolnych lub gruntów leśnych, zapewniając spójność topologiczną tych obiektów.
23. Dla działek, na których w trakcie wywiadu terenowego przy porównaniu mapy ewidencyjnej ze stanem faktycznym na gruncie, treścią wykonanych zdjęć lotniczych lub aktualnej ortofotomapy, stwierdzone zostanie występowanie lasu, który nie jest ujęty w planach urządzania lasów, Wykonawca pozostawia dotychczasowe oznaczenie użytków gruntowych. Dodatkowo dla każdej



takiej działki Wykonawca przygotowuje mapę ewidencyjną z wniesionym kolorem czerwonym zasięgiem zidentyfikowanego konturu lasu oraz zestawienie powierzchni działki i użytków w działce dotychczas ujawnionych w ewidencji gruntów i budynków oraz ponownie rozliczonych po wykazaniu zidentyfikowanego nowego konturu lasu.

24. Pola powierzchni wszystkich działek ewidencyjnych Wykonawca określi na zasadach wynikających z § 16 ust.2 i 4 rozporządzenia w sprawie EGIB z precyzją zapisu do 0,0001 ha.
25. Pola powierzchni klasoużytków w granicach działek ewidencyjnych Wykonawca obliczy na podstawie danych geometrycznych działek, konturów użytków gruntowych oraz konturów klasyfikacyjnych pozyskanych w wyniku geodezyjnych pomiarów sytuacyjnych, obliczeń, analizy materiałów zasobu i wyrówna wyniki tych obliczeń do pól powierzchni działek ewidencyjnych, wykazując z precyzją zapisu do 0,0001 ha.
26. Atrybut *numer KW* Wykonawca ustali/ zweryfikuje w drodze porównania zbioru danych EGIB z danymi księgi wieczystej prowadzonej w systemie NKW. Do wykonania tego zadania Wykonawca wykorzysta dane udostępnione w systemie teleinformatycznym przez Centralną Informację Ksiąg Wieczystych.
27. Rezultaty czynności, o których mowa w ust. 26, Wykonawca udokumentuje w postaci raportu zawierającego:
 - 1) identyfikatory działek ewidencyjnych, budynków, lokali oraz numery KW;
 - 2) identyfikatory działek, dla których Wykonawca nie ustalił numeru KW.
28. Źródłami danych geometrycznych o budynkach, blokach budynków oraz obiektach trwale związanych z budynkami jest:
 - 1) dokumentacja zgromadzona w PZGiK;
 - 2) dokumentacja sporządzona przez Wykonawcę w wyniku wykonanych przez niego geodezyjnych pomiarów sytuacyjnych;
 - 3) dokumentacja architektoniczno-budowlana.Przy pozyskiwaniu danych geometrycznych budynków, ich części strukturalnych oraz elementów trwale z nimi związanych należy uwzględnić zapisy ust.5 rozdziału III OPZ.
29. W przypadku wykorzystania istniejących materiałów PZGiK do ustalenia współrzędnych punktów niezbędnych do sporządzenia numerycznego opisu konturów budynków, bloków budynków oraz obiektów trwale związanych z budynkami Wykonawca obliczy te współrzędne na podstawie danych obserwacyjnych zawartych w operatach technicznych.
30. Źródłami danych dotyczących funkcji budynków są:



- 1) dokumentacja architektoniczno-budowlana;
 - 2) rejestr wniosków i decyzji o pozwoleniu na budowę oraz zgłoszeń (RWDZ) w serwisie informacyjnym GUNB,
 - 3) oględziny i informacje uzyskane od właścicieli nieruchomości lub władających nimi.
31. Wykonawca dokona weryfikacji ujawnionych w bazie EGiB budynków, w kontekście § 15 rozporządzenia w sprawie EGiB. W przypadku stwierdzenia, że baza EGiB zawiera budynki, których nie wykazuje się w ewidencji, podejmie działania w celu zaktualizowania zarówno bazy danych EGiB jak i bazy BDOT500.
32. Wykonawca uzupełni brakujące dane dotyczące podmiotów ujawnionych w bazie danych EGiB danymi pozyskanymi z rejestrów:
- 1) PESEL – w odniesieniu do osób fizycznych;
 - 2) REGON – w odniesieniu do osób prawnych oraz jednostek organizacyjnych;
- Wykonawca sporządzi raporty, w których uzupełni dane podmiotów o numery identyfikacyjne PESEL oraz numery identyfikacyjne REGON, a także w uzasadnionych i udokumentowanych przypadkach dokona innych zmian w zbiorze przedmiotowych danych, w szczególności dotyczących adresów oraz brzmienia nazwiska, imienia lub nazwy podmiotu. Sposób aktualizacji danych w bazie EGiB uzgodni z Geodetą Powiatowym.
33. Wykonawca sprawdzi, czy ujawnione w EGiB osoby prawne oraz jednostki organizacyjne, jako władający gruntami, dla których ze względu na brak księgi wieczystej, zbioru dokumentów albo innych dokumentów nie można ustalić ich właścicieli, faktycznie władają tymi gruntami. W przypadku stwierdzenia, że dotychczasowe wpisy w tym zakresie są niezgodne ze stanem faktycznym Wykonawca ustali podmioty, które aktualnie tymi gruntami władają na zasadach samoistnego posiadania. Analogicznych ustaleń Wykonawca dokona w przypadku uzyskania informacji, że nie żyją osoby fizyczne ujawnione EGiB jako władający gruntami na zasadach samoistnego posiadania.
34. Czynności ustaleń, o których mowa w ust. 33, dotyczących poszczególnych nieruchomości, Wykonawca utrwali w protokole, którego wzór zawiera załącznik nr 6 do niniejszego OPZ.
35. Wykonawca zweryfikuje, zaktualizuje lub uzupełni dane adresowe dotyczące działek ewidencyjnych, budynków oraz samodzielnych lokali na podstawie informacji zawartych w ewidencji miejscowości, ulic i adresów (EMUiA) prowadzonej przez wójta oraz dokumentacji będącej podstawą zmian w ewidencji gruntów i budynków a znajdującej się w zasobach Starosty.



36. Do wstępnej analizy kompletności danych adresowych Wykonawca może wykorzystać dane adresowe zawarte w bazie danych państwowego rejestru granic i powierzchni jednostek podziałów terytorialnych kraju (PRG).
37. Do ustalenia przebiegu granicy obrębu ewidencyjnego pokrywającego się z granicą powiatu Wykonawca wykorzysta materiały PZGiK pozyskane przez Starostę z powiatów, do których należy ta granica.
38. W przypadku istnienia w PZGiK różnych wiarygodnych materiałów określających położenie tego samego punktu granicznego, należącego do granicy powiatu, do ustalenia przebiegu tej granicy Wykonawca przyjmie materiał, który umożliwi określenie położenia tego punktu z najwyższą dokładnością.
39. W przypadku, gdy materiały PZGiK nie pozwalają na określenie położenia punktów granicznych należących do granicy powiatu z wymagana dokładnością, Wykonawca pozyska niezbędne dane w drodze geodezyjnych pomiarów sytuacyjnych, stosując przy ich wykonywaniu odpowiednio postanowienia ust. 3-6.
40. Wykonawca dokona redakcji kartograficznej mapy ewidencyjnej, w skali 1 :1000.
41. Analizę materiałów źródłowych w zakresie budynków ewidencyjnych jak i wszelkich elementów powiązanych Wykonawca ujawni w raporcie zgodnym z załącznikiem nr 4b do OPZ.
42. Na podstawie dokumentów opracowanych w toku prac modernizacyjnych Wykonawca przygotuje w wersji elektronicznej projekt operatu opisowo-kartograficznego, na który składać się będzie utworzona z wykorzystaniem wyników prac geodezyjnych wykonanych w procesie modernizacji ewidencji gruntów i budynków baza danych ewidencyjnych (RBD¹) oraz utworzone na podstawie tej bazy rejestry, kartoteki oraz mapa ewidencyjna.
43. Wykonawca przygotuje wyłożenie projektu operatu opisowo-kartograficznego, uzgodni termin i miejsce wyłożenia z Geodetą Powiatowym, zamieści w prasie krajowej, z zachowaniem terminów określonych w ustawie Prawo geodezyjne i kartograficzne, informację Starosty o wyłożeniu. Na okres wyłożenia Zamawiający udostępni Wykonawcy odpowiednie pomieszczenie.
44. Podczas czynności wyłożenia operatu opisowo-kartograficznego, w których Wykonawca ma obowiązek uczestniczyć, zapewni on możliwość przedstawienia podmiotom zainteresowanym

¹ robocza baza danych (RBD) – baza danych utworzona przez Wykonawcę dla potrzeb realizacji niniejszego zamówienia



(zapoznającymi się z ujawnionymi danymi ewidencyjnymi) odpowiednich danych w formie wydruku na papierze.

45. Wykonawca przedstawi Staroście do akceptacji propozycję protokołów i innych formularzy niezbędnych w toku wyłożenia operatu opisowo-kartograficznego, celem udokumentowania poszczególnych czynności, o których mowa w przepisach prawa.
46. Do każdej zgłoszonej uwagi i zastrzeżenia do danych ewidencyjnych przedstawionych w projekcie operatu opisowo-kartograficznego Wykonawca ustosunkuje się pisemnie w terminie uzgodnionym ze Starostą.
47. Oryginały wszystkich dokumentów powstałych w toku wyłożenia Wykonawca prześle Staroście a ich kopie włączy do operatu technicznego.

V. Warunki realizacji przedmiotu zamówienia w zakresie harmonizacji prowadzonych przez Starostę baz danych BDOT500, GESUT, EGiB dla obszarów objętych modernizacją.

1. W ramach zadania, o którym mowa w rozdziale I ust. 1 pkt 2, dotyczącego harmonizacji baz danych BDOT500 i GESUT, Wykonawca dla obszarów objętych modernizacją:
 - 1) dokona analizy udostępnionych przez Starostę danych baz BDOT500 i GESUT w zakresie wzajemnych relacji topologicznych z bazą EGiB;
 - 2) ujawni w bazie BDOT500 budynki, które przed modernizacją były treścią bazy EGiB, a których zgodnie z § 15 rozporządzenia w sprawie EGiB nie wykazuje się w ewidencji,
 - 3) dokona harmonizacji obiektów poszczególnych baz danych mając na uwadze zasady zależności topologicznych z innymi obiektami, w szczególności:
 - a) w przypadku zależności topologicznej obiektów należących do różnych grup dokładnościowych lub należących do tej samej grupy dokładnościowej, jako nadrzędny przyjmuje się przebieg obiektu, którego położenie określone zostało z wyższą dokładnością,
 - b) w celu zachowania poprawnej topologii obiekty przylegające zawierają te same punkty wierzchołkowe i węzłowe.
2. Zarówno obiekty BDOT500 jak i obiekty powiatowej bazy GESUT mają spełniać wymagania poprawnej topologii oraz poprawnej budowy wzajemnych relacji z obiektami bazy EGiB, które w wyniku prac geodezyjnych w procesie modernizacji zostały zmienione.
3. Obiekty powierzchniowe i liniowe wykluczające się wzajemnie nie mogą się przecinać lub pokrywać. Dotyczy to w szczególności obiektów, które nie mogą się przecinać lub pokrywać



zgodnie z tzw. logiką zagospodarowania terenu, zwłaszcza w współistniejących zbiorach danych podlegających harmonizacji (np. chodnik nie może zachodzić na budynek ewidencyjny, przewód, przyłączy nie powinno wchodzić w budynek ewidencyjny, itd.).

4. W przypadku, kiedy obiekty BDOT500 mające związek z granicami nieruchomości (np. ogrodzenia, mury oporowe, woda płynąca, woda stojąca, rów itd.) są położone w pobliżu granic działek ewidencyjnych (do 0,5 m) należy dokonać analizy ich przebiegu pod kątem ewentualnego "nasunięcia" ich na granice działek, jeżeli zachodzą przesłanki, że ich przebieg różni się z granicą wynika z niedokładności źródła danych o położeniu oraz, że granica działki została zlokalizowana z dokładnością podobną lub wyższą od dokładności analizowanego obiektu.
5. Do przeprowadzenia analizy niezbędnej do wykonania harmonizacji Starosta udostępni Wykonawcy operaty geodezyjne w ich cyfrowych postaciach. W przypadku wątpliwości należy konsultować się z Zamawiającym.
6. Harmonizacją należy objąć także elementy baz BDOT500 i GESUT objęte pomiarem w ramach ustaleń granic działek ewidencyjnych prowadzonych w trakcie prac związanych z modernizacją bazy EGİB.
7. Wykonawca przed wprowadzeniem do odpowiednich baz modyfikacji wynikających z harmonizacji danych BDOT500 i GESUT, zobowiązany jest przeanalizować oraz wprowadzić do baz EGİB wiarygodne dane dotyczące położenia i kształtu wszystkich elementów strukturalnych i dodatkowych budynków, z uwzględnieniem ust. 5 i 7 rozdziału III OPZ. Dodatkowo Wykonawca jest zobowiązany pozyskać oraz wprowadzić do EGİB wiarygodne dane dotyczące kształtu i położenia konturów budynków ewidencyjnych, które do obowiązującej EGİB zostały pozyskane drogą geodezyjnych pomiarów sytuacyjnych w ramach prac związanych z modernizacją bazy EGİB. Elementy strukturalne i dodatkowe budynków należy powiązać do obiektów budynków EGİB.
8. Wykonawcy zobowiązany jest również do przeprowadzenia analizy i dostosowania danych EGİB w zakresie uzgodnienia styków (korekta granic działek ewidencyjnych, konturów użytków i konturów klasyfikacyjnych) obrębów ewidencyjnych sąsiadujących z obrębami objętymi modernizacją EGİB.
9. Wyniki prac wprowadzane będą za pomocą kompleksowych modyfikacji przy użyciu plików wymiany danych GML lub KCD. Proces aktualizacji bazy EGİB, dla każdego obrębu ewidencyjnego, musi odbyć się zawsze przed procesem kompleksowych modyfikacji wynikającej



z aktualizacji danych BDOT500 i GESUT. Wykonawca zobowiązany jest do takiego przygotowania danych aby Starosta mógł przeprowadzić aktualizację w sposób automatyczny.

10. Udostępnione przez Starostę zbiory danych należy zharmonizować w taki sposób, aby zapewnić interoperacyjność pomiędzy zbiorami danych wymienionymi w art. 4 ust. 1a ustawy Prawo geodezyjne i kartograficzne prowadzonymi w systemie EWID2007, w tym by możliwe było generowanie na ich podstawie standardowych opracowań kartograficznych.
11. Wykonanie działań harmonizujących, w tym wykorzystanie do nich operatów zgromadzonych w PZGiK wiąże się z koniecznością sporządzenia raportu zgodnego z załącznikiem nr 4d do OPZ.

VI. Warunki realizacji przedmiotu zamówienia w zakresie wprowadzenia do systemu teleinformatycznego Starosty utworzonych przez Wykonawcę zbiorów danych EGiB, BDOT500 i GESUT, które powstały w toku realizacji niniejszego zamówienia.

1. Prace służące przygotowaniu danych (plików do zasilenia) do uzupełnienia oraz modyfikacji baz danych objętych niniejszym opracowaniem, w szczególności modyfikowanych w wyniku modernizacji EGiB, leżą w całości po stronie Wykonawcy. Dane muszą zostać tak przygotowane aby proces aktualizacji przebiegał automatycznie i Zamawiający mógł wykonać go samodzielnie za pośrednictwem mechanizmów funkcjonujących w systemie EWID2007. Niezbędne narzędzia i mechanizmy dostępne Wykonawca pozyska we własnym zakresie. Zamawiający preferuje aby wymiana danych odbywała się za pomocą plików wymiany danych, jednak dopuszcza inne, uzgodnione i zaakceptowane przez Geodetę Powiatowego rozwiązania.
2. Opracowane zbiory danych EGiB, BDOT500 i GESUT podlegają integracji z prowadzonymi przez Starostę bazami danych. Wykonawca dokona kompleksowej modyfikacji danych wynikami swoich prac w plikach (z blokadami) wydanych przez ODGiK. Modyfikacja baz danych powinna odbyć się za pomocą plików wymiany danych w formatach GML lub KCD.
3. Przed zaimportowaniem danych opracowanych przez Wykonawcę do baz PZGiK zostanie wykonana kontrola poprawności mechanizmami dostępnymi z poziomu systemu EWID2007 oraz dostępnymi na dzień weryfikacji walidatorami udostępnionymi przez GUGiK. Podczas kontroli danych baz BDOT500 i GESUT Zamawiający może się wspierać innymi narzędziami informatycznymi.
4. Na obszarach objętych modernizacją EGiB, modyfikację baz danych należy wykonać w taki sposób, by zachować historyczną kontynuację obiektów podlegających modyfikacji zgodnie z zasadami określonymi w rozporządzeniu w sprawie ewidencji gruntów i budynków, w



rozporządzeniach, o których mowa w rozdziale II ust.1 pkt 13, 27 i 28, oraz zgodnie ze specyfikacją systemu EWID2007. W tym celu Zamawiający, na wniosek Wykonawcy, będzie wydawał pliki, o których mowa w ust.2, a tym samym blokował obiekty w wybranych obszarach istniejących baz EGiB, BDOT500 i GESUT. Obszary wydawania i blokady danych powinny wynikać z podziału na etapy, jeżeli taki podział został przyjęty. Pliki wymiany danych będą wydane w sposób uzgodniony z Geodetą Powiatowym.

5. Wszystkie nowe oraz modyfikowane (kolejne wersje) obiekty bazy EGiB, BDOT500 i GESUT w przekazanych przez Wykonawcę plikach wymiany danych, muszą być zgodne z obowiązującym modelem pojęciowym danych odpowiedniej bazy.
6. W trakcie trwania prac związanych z modernizacją EGiB Starosta będzie prowadził bieżącą aktualizację danych baz EGiB, BDOT500 i GESUT. Wykonawca będzie zobowiązany do uwzględnienia w roboczej bazie danych (RBD) wszystkich wprowadzonych zmian do momentu wydania plików do modyfikacji. Zakłada się, że dla bazy EGiB wydanie pliku do modyfikacji może nastąpić nie wcześniej niż po pozytywnym odbiorze etapu 2 prac, dla baz BDOT500 i GESUT w uzgodnionym pomiędzy Wykonawcą a Zamawiającym terminie.
7. Wykonawca dokona aktualizacji pobranych plików do modyfikacji wynikami prac z roboczej bazy danych, przekaże zmodyfikowane zbiory do weryfikacji, a po uzyskaniu pozytywnego wyniku weryfikacji, Zamawiający dokona zasilenia baz danych objętych niniejszym zamówieniem (zwalniając tym samym blokady). Przedmiotowe czynności wykonywane będą w ustalonym okresie czasu zgodnym z załącznikiem nr 7 do OPZ (Zasady kontroli, schemat iteracji i terminy kontroli) .
8. Zamawiający zwolni blokadę bez zasilenia baz danych w następujących okolicznościach:
 - 1) Wykonawca nie dostarczy zmodyfikowanych plików wymiany danych w ustalonym okresie czasu,
 - 2) Wykonawca dostarczy pliki danych w ustalonym okresie czasu ale nie będą się one nadawały do zasilenia baz danych,
 - 3) wystąpią inne okoliczności niepozwalające na zasilenie baz danych wynikające z działań lub zaniechań Wykonawcy.
9. Dane EGiB wydawane będą do kompleksowych modyfikacji obrębami ewidencyjnymi. Obowiązkiem Wykonawcy jest także przygotowanie danych EGiB w zakresie uzgodnienia styków (korekta granic działek ewidencyjnych, konturów użytków i konturów klasyfikacyjnych) z obrębami sąsiednimi. Korekty granic w tym zakresie Wykonawca dokona w sposób uzgodniony z



Zamawiającym. Aktualizacja danych na stykach powinna nastąpić przed aktualizacją bazy EGİB danymi po modernizacji.

10. Wykonawca jest zobowiązany do takiego przygotowania danych do wprowadzenia oraz do takiego określenia wielkości obszaru blokady dla baz BDOT500 i GESUT (np. obręb ewidencyjny) by okres blokady nie był dłuższy od ustalonego, ponieważ po tym czasie blokada będzie zwalniana. Będzie to skutkowało koniecznością wprowadzenia danych na nowo do nowych plików wymiany danych.
11. W przypadku, gdy w przekazanych plikach do zasilenia stwierdzone zostaną błędy, Wykonawca wprowadzi stosowne modyfikacje i przygotuje dane na nowo w celu poprawy stwierdzonych błędów. Dla błędów, których usunięcie nie jest możliwe, Wykonawca sporządzi raport wraz ze stosownym opisem i przedstawi go Zamawiającemu i podmiotowi weryfikującemu do oceny.
12. Na wszystkich etapach weryfikacji danych przewiduje się maksymalnie 3 iteracje.

VII. Postanowienia końcowe.

1. Wykonawca zobowiązany jest do uwzględnienia w bazie danych EGİB oraz bazach BDOT500 i GESUT zmian dokonanych w niniejszych zbiorach danych w trakcie realizacji przedmiotu zamówienia oraz zmian wynikających z dokumentów, które wpłyną do organu prowadzącego PZGiK w okresie realizacji przedmiotu zamówienia, udostępnionych przez ten organ, nie później niż 30 dni przed terminem przekazania wolnych od wad wyników prac, o których mowa w rozdziale I ust.1.
2. Dostęp do operatów technicznych przyjętych do PZGiK w okresie realizacji przedmiotu zamówienia, Wykonawca będzie miał w sposób, o którym mowa w rozdziale III ust. 20. Geodeta Powiatowy może uzgodnić z Wykonawcą inny sposób i termin ich udostępniania.
3. W ramach realizacji przedmiotu zamówienia Wykonawca opracuje i prześle odpowiednio:
 - 1) operaty techniczne zawierające rezultaty:
 - a) prac geodezyjnych, związanych z modernizacją EGİB, o których mowa w rozdziale IV,
 - b) prac geodezyjnych, związanych z harmonizacją baz GESUT i BDOT500 z danych EGİB, o których mowa w rozdziale V;
 - 2) zbiory danych opracowane w wyniku modernizacji EGİB oraz zbiory danych służące do aktualizacji baz GESUT i BDOT500 wynikami działań harmonizujących, w postaci plików zapisanych w formacie GML zgodnych z obowiązującymi schematami pojęciowymi lub innym formacie uzgodnionym ze Starostą;



- 3) projekt gleboznawczej klasyfikacji gruntów, o którym mowa w § 8 rozporządzenia w sprawie gleboznawczej klasyfikacji gruntów.
4. W skład operatów technicznych, wymienionych w ust. 3 pkt 1, oprócz dokumentów, o których mowa w rozdziale 7 rozporządzenia Ministra Rozwoju z dnia 18 sierpnia 2020 r. w sprawie standardów technicznych wykonywania geodezyjnych pomiarów sytuacyjnych i wysokościowych oraz opracowywania i przekazywania wyników tych pomiarów do państwowego zasobu geodezyjnego i kartograficznego, wejdą także:
 - 1) raporty, o których mowa w OPZ;
 - 2) dokumenty zawierające wyniki przeprowadzonych przez Wykonawcę analiz oraz kontroli wewnętrznej, w tym pomiarów kontrolnych;
 - 3) protokoły czynności i ustaleń dotyczących gruntów, dla których ze względu na brak księgi wieczystej, zbioru dokumentów albo innych dokumentów nie można ustalić ich właściciela;
 - 4) kopie dokumentów pozyskanych przez Wykonawcę od osób trzecich i wykorzystanych do realizacji przedmiotu zamówienia;
 - 5) inne dokumenty wymienione w OPZ.

Zamawiający zaleca aby raporty i dokumenty, o których mowa w pkt 1-3 i 5 były załącznikami do sprawozdania technicznego obrazującego przebieg i wyniki prac. W razie wątpliwości dokonać uzgodnień z Zamawiającym.

5. Dokumenty, o których mowa w ust. 3 i 4 zostaną dostarczone do Powiatowego Biura Geodezji i Katastry w Świdnicy.



STAROSTA ŚWIDNICKI
ul. Marii Skłodowskiej-Curie 7
58-100 Świdnica

GKI.4011.1.2021

P r o j e k t
modernizacji ewidencji gruntów i budynków

dla obrębów: **0001 Bojanice, 0003 Burkatów, 0004 Bystrzyca Dolna, 0005 Bystrzyca Górna, 0006 Gogołów, 0007 Grodziszcze, 0008 Jagodnik, 0010 Krzczonów, 0011 Krzyżowa, 0012 Lubachów, 0013 Lutomia Dolna, 0014 Lutomia Górna, 0015 Makowice, 0016 Miłochów, 0017 Modliszów, 0018 Mokrzyszów, 0019 Niegoszów, 0020 Opoczka, 0021 Panków, 0022 Pogorzała, 0023 Pszenno, 0024 Słotwina, 0025 Sulisławice, 0026 Wieruszów, 0027 Wilków, 0028 Wiśniowa, 0029 Witoszów Dolny, 0030 Witoszów Górny, 0031 Zawiszów**

jednostka ewidencyjna: **021907_2 Świdnica**

powiat: **0219 świdnicki**

województwo: **02 dolnośląskie**

Spis treści

I. Podstawy prawne	3
II. Podstawowe informacje.....	3
II.1 Charakterystyka modernizowanego obiektu	3
II.2 Źródła danych ewidencyjnych i metody ich pozyskania	4
II.3 System do prowadzenia ewidencji gruntów i budynków	10
III. Ogólne warunki dotyczące realizacji przedmiotu zamówienia	10
IV. Zakres prac przewidywany do wykonania przez Wykonawcę	10
V. Podział na etapy i przewidywane terminy wykonania prac.....	12
VI. Przewidywany koszt przedsięwzięcia oraz sposób jego finansowania.....	13
VII. Przewidywany sposób wyłonienia Wykonawcy prac.....	13

I. Podstawy prawne

Modernizację ewidencji gruntów i budynków należy przeprowadzić w oparciu o następujące przepisy prawa:

- 1) ustawa z dnia 17 maja 1989 r. – Prawo geodezyjne i kartograficzne (Dz. U. z 2020 r. poz. 2052, z późn. zm),
- 2) rozporządzenie Ministra Rozwoju, Pracy i Technologii z dnia 27 lipca 2021 r. w sprawie ewidencji gruntów i budynków (Dz. U. z 2021 r. poz. 1390, z późn. zm.),
- 3) rozporządzenie Ministra Rozwoju z dnia 18 sierpnia 2020 r. w sprawie standardów technicznych wykonywania geodezyjnych pomiarów sytuacyjnych i wysokościowych oraz opracowywania i przekazywania wyników tych pomiarów do państwowego zasobu geodezyjnego i kartograficznego. (Dz. U. z 2020 r. poz. 1429, z późn. zm.),
- 4) ustawa z dnia 28 września 1991 r. o lasach (Dz. U. z 2021 r. poz. 1275, z późn. zm.),
- 5) rozporządzenie Rady Ministrów z dnia 15 października 2012 r. w sprawie państwowego systemu odniesień przestrzennych (Dz. U. z 2012 r. poz. 1247, z późn. zm.),
- 6) rozporządzenie Rady Ministrów z dnia 12 września 2012 r. w sprawie gleboznawczej klasyfikacji gruntów (Dz. U. z 2012 r. poz. 1246),
- 7) ustawa z dnia 11 września 2019 r. – Prawo zamówień publicznych (Dz. U. z 2021 r. poz. 1129, z późn. zm.),
- 8) ustawa z dnia 20 lipca 2017 r. – Prawo wodne (Dz. U. z 2021 r. poz. 624, z późn. zm.).

Wykonawca jest zobowiązany stosować przepisy prawa, które obowiązują w trakcie realizacji zamówienia.

II. Podstawowe informacje

II.1 Charakterystyka modernizowanego obiektu

Województwo: **02 dolnośląskie**

Powiat: **0219 świdnicki**

Jednostka ewidencyjna: **021907_2 Świdnica**

Powierzchnia opracowania: **19 749,27 ha**

Liczba działek: **18 180**

Szacunkowa liczba budynków – **10 447**, w tym 10447 budynków ujawnionych w bazie danych EGiB.

Szacunkowa liczba lokali – **1 423**, w tym 1423 lokali ujawnionych w bazie danych EGiB.

Struktura użytków:

- a) użytki rolne – 13 600,54 ha,
- b) lasy, tereny zadrzewione i zakrzewione – 4 786,1442 ha,
- c) tereny zabudowane i zurbanizowane – 488,2864 ha,
- d) drogi – 685,7699 ha,
- e) pozostałe – 188,5258 ha.

Opracowaniem zostaną objęte obręby ewidencyjne o następującej charakterystyce:

Tabela 1.

Numer i nazwa obrębu	Powierzchnia obrębu (ha)	Liczba działek ewidencyjnych w obrębie	Liczba działek ewidencyjnych przewidzianych do ustalenia granic	Szacowana liczba budynków, dla których należy pozyskać		Szacowana liczba lokali do ujawnienia	Powierzchnia użytków zabudowanych (ha)
				dane opisowe	dane geometryczne (w drodze pomiaru terenowego)		
1	2	3	4	5	6	7	8
0001 Bojanice	1132,8534	512	367	287	240	0	21,9974
0003 Burkatów	365,8304	805	429	472	331	0	27,0473
0004 Bystrzyca Dolna	386,5225	598	294	452	352	0	23,8371
0005 Bystrzyca Górna	929,0029	724	344	433	347	0	28,6999
0006 Gogołów	576,6588	573	484	301	277	0	16,6030
0007 Grodziszczce	986,7234	1083	808	636	556	0	35,0165
0008 Jagodnik	286,7800	382	129	274	203	0	14,3486
0010 Krzczonów	330,1750	363	220	259	215	0	13,4199
0011 Krzyżowa	445,0229	326	262	186	165	0	10,6422
0012 Lubachów	637,9734	462	265	288	245	0	14,9251
0013 Lutomia Dolna	1142,2397	1022	735	732	629	0	43,5739
0014 Lutomia Górna	1936,0581	1287	879	754	663	0	39,2354
0015 Makowice	442,1348	350	254	135	113	0	11,5776
0016 Miłochów	386,8882	289	184	110	101	0	7,3488
0017 Modliszów	1262,2478	478	254	179	150	0	10,9207
0018 Mokreszów	1715,9453	1549	1023	762	610	0	65,4233
0019 Niegoszów	256,2434	194	106	64	47	0	5,4896
0020 Opoczka	202,6425	273	178	194	170	0	8,0602
0021 Panków	343,7110	403	272	219	183	0	9,1012
0022 Pogorzała	679,7472	417	216	179	141	0	14,4952
0023 Pszenno*	1068,4599	1266	0	861	570	0	84,4244
0024 Słotwina	689,5147	1036	412	702	461	0	35,1891
0025 Sulisławice	210,1165	149	70	122	117	0	5,6026
0026 Wieruszów	192,9711	225	96	81	69	0	5,2922
0027 Wilków	521,8661	447	266	237	177	0	13,2419
0028 Wiśniowa	154,7467	299	125	147	104	0	16,8558
0029 Witoszów Dolny	1696,2925	2062	1035	1049	762	0	65,7216
0030 Witoszów Górny	583,0929	490	288	257	218	0	10,8128
0031 Zawiszów	186,8052	116	35	75	71	0	34,1223
Razem:	19749,2663	18180	10030	10447	8287	0	693,0256

* - obręby, w których ewidencja gruntów została założona na podstawie pomiaru bezpośredniego.

Działki przewidziane do ustalenia granic przedstawia załącznik nr 1 do projektu modernizacji – mapa przeglądowa w skali 1: 100000.

Powyższe informacje zostały przygotowane **wg stanu na dzień 07 września 2021 r.**

II.2 Źródła danych ewidencyjnych i metody ich pozyskania

Wykaz materiałów do wykorzystania:

1. Pozioma osnowa geodezyjna 1, 2 i 3 klasy, o równomiernym pokryciu, skatalogowana w układzie „1965”, przeliczona na układ „2000” w 2010 roku; w obrębie Słotwina w obszarze zabudowanym osnowa 3 klasy posiadająca współrzędne w układzie lokalnym Rauenberg oraz „1965”; do założenia ewidencji gruntów wykorzystana została osnowa w układzie „1965” oraz w

obręb Słotwina w obszarze zabudowanym oraz obręb Zawiszów w obszarach bezpośrednio przyległych do miasta Świdnica osnowa w lokalnym układzie Rauenberg. Szacuje się, że na gruncie zachowało się 10-15% punktów osnowy wykorzystanej do założenia EGiB. Osnowa ta charakteryzują się niskimi parametrami dokładnościowymi, które znajdują się w przedziale od $\pm 0,3$ m do $\pm 0,5$ m.

2. Pierworysy stanu posiadania dla wszystkich obrębów ewidencyjnych.
3. Operaty techniczne z założenia ewidencji gruntów w latach 60-tych ubiegłego stulecia dla wszystkich obrębów – pomiar stanu posiadania, opracowany w oparciu o terenowe pomiary bezpośrednie oraz pomiar PGR dla obrębów: Sulistawice, Wilków, Witoszów Dolny i Witoszów Górny.
4. Operaty scalenia i wymiany gruntów (obręby: Bojanice, Bystrzyca Dolna, Bystrzyca Górna, Gogołów, Grodziszczce, Krzczonów, Lubachów, Lutomia Dolna, Lutomia Górna, Makowice, Miłochów, Modliszów, Mokrzeszów, Niegoszów, Opoczka, Panków, Pogorzała, Pszenno, Słotwina, Wieruszów, Witoszów Dolny i Witoszów Górny), operaty leśne PGL (rozgraniczenia lasów dla gminy Świdnica) oraz operaty i zarysy PKP (obręby: Burkatów, Bystrzyca Dolna, Bystrzyca Górna, Grodziszczce, Krzyżowa, Lubachów, Makowice, Mokrzeszów, Pszenno, Wilków).
5. Aktualizowana na bieżąco analogowa mapa ewidencyjna dla wszystkich obrębów, która została zamknięta w roku 2012.
6. Utworzona w latach 2001-2004 i na bieżąco aktualizowana wektorowa mapa ewidencyjna dla wszystkich obrębów, uzyskana metodą wektoryzacji po uprzedniej kalibracji rastrów mapy ewidencyjnej w skali 1:5000 (granice i użytki) oraz mapy zasadniczej w skali 1:1000 (budynki), z wyłączeniem obrębu Pszenno, dla którego mapę w zakresie granic opracowano na podstawie danych (współrzędnych) z odnowienia operatu ewidencyjnego. **UWAGA:** Dane dotyczące granic działek, budynków i użytków z operatów jednostkowych wprowadzane są na wektorową mapę ewidencyjną w zależności od obrębu od 2001 - 2004 roku.
7. Aktualizowana na bieżąco wektorowa mapa zasadnicza, założona w 2018 roku w układzie PL-2000, uzyskana metodą wektoryzacji po uprzedniej kalibracji rastrów mapy zasadniczej, dla której granice nieruchomości i budynki (wprowadzane do bazy EGiB na podstawie danych z pomiaru bezpośredniego od 2005 r.) przyjęto według istniejącej mapy ewidencyjnej.
8. Dokumentacja w zakresie gleboznawczej klasyfikacji gruntów, którą stanowią operaty klasyfikacyjne dla poszczególnych obrębów, opracowane w okresie założenia ewidencji gruntów oraz późniejsze opracowania jednostkowe zmienionych użytków gruntowych, znajdujące się w pzgik.
9. Opracowania jednostkowe przetworzone zostały do postaci elektronicznej w ilości dotyczącej:
 - a) podziału działek – 2940 szt.,
 - b) rozgraniczeń – 100 szt.,
 - c) wznowienia znaków/wyznaczenia punktów granicznych, ustalenia granic działek ewidencyjnych – 1430 szt.,
 - d) inwentaryzacji budynków – 3161 szt.,
 - e) inne – 5595 szt.,

- z czego 2 % operatów wymienionych w pkt a) – e) zostało sporządzonych w lokalnym układzie współrzędnych.

Tabela 2. Operaty techniczne w pzgik.

L.p.	Obręb ewidencyjny		Liczba operatów technicznych, które zostaną udostępnione Wykonawcy w postaci elektronicznej	Liczba operatów technicznych - prawnych
	id	nazwa		
1	2	3	4	5
1	021907_2.0001	Bojanice	297	148
2	021907_2.0003	Burkatów	798	302
3	021907_2.0004	Bystrzyca Dolna	616	209
4	021907_2.0005	Bystrzyca Górna	645	250
5	021907_2.0006	Gogołów	232	110
6	021907_2.0007	Grodziszczce	666	351
7	021907_2.0008	Jagodnik	459	188
8	021907_2.0010	Krzczonów	326	161
9	021907_2.0011	Krzyżowa	182	74
10	021907_2.0012	Lubachów	347	164
11	021907_2.0013	Lutomia Dolna	616	302
12	021907_2.0014	Lutomia Górna	615	278
13	021907_2.0015	Makowice	232	99
14	021907_2.0016	Miłochów	125	52
15	021907_2.0017	Modliszów	284	156
16	021907_2.0018	Mokrzyszów	701	345
17	021907_2.0019	Niegoszów	117	57
18	021907_2.0020	Opoczka	210	93
19	021907_2.0021	Panków	272	147
20	021907_2.0022	Pogorzała	300	156
21	021907_2.0023	Pszemno	1061	270
22	021907_2.0024	Słotwina	1348	477
23	021907_2.0025	Sulisławice	127	62
24	021907_2.0026	Wieruszów	174	85
25	021907_2.0027	Wilków	292	122
26	021907_2.0028	Wiśniowa	221	76
27	021907_2.0029	Witoszów Dolny	1551	820
28	021907_2.0030	Witoszów Górny	283	129
29	021907_2.0031	Zawiszów	129	34

10. Dane charakteryzujące sposób założenia i prowadzenia EGiB zawiera poniższa tabela 3.

Tabela 3. Podstawowe informacje charakteryzujące sposób założenia i prowadzenia EGİB.

L.p.	Obręb ewidencyjny		Szacunkowa liczba punktów granicznych	Szacunkowy odsetek pkt granicznych ujawnionych w bazie EGİB określonych z błędem średnim [w %]						Materiały źródłowe wykorzystywane do założenia/odnowienia EGİB	Układ współrzędnych pomiarów	Mapa ewidencyjna	
	id	nazwa		≤ 0,10	0,11 - 0,30	0,31 - 0,60	0,61 - 1,00	1,01 - 3,0	≥ 3			rok przetworzenia do postaci numerycznej	materiały wykorzystane przy przetworzeniu do postaci numerycznej
1	021907_2.0001	Bojanice	3029	1,42	56,95	0,00	0,00	41,63	0,00	pomiar stanu posiadania wykonany w latach 1963 wymiana gruntów wykonana w latach 1970 scalenie gruntów wykonane w latach 1984	1965 2000/5	2004	wykazy współrzędnych, operaty dot. ustalenia granic i podziałów nieruchomości, siedlisko-digitalizacja mapy zasadniczej skala 1:1000; obszar poza siedliskiem-digitalizacja mapy ewidencyjnej skala 1:5000
2	021907_2.0003	Burkatów	3383	6,36	57,58	0,03	0,00	36,00	0,06	pomiar stanu posiadania wykonany w latach 1963	1965 2000/5	2004	wykazy współrzędnych, operaty dot. ustalenia granic i podziałów nieruchomości, siedlisko-digitalizacja mapy zasadniczej skala 1:1000; obszar poza siedliskiem-digitalizacja mapy ewidencyjnej skala 1:5000
3	021907_2.0004	Bystrzyca Dolna	2631	6,27	73,47	0,00	0,00	20,26	0,00	pomiar stanu posiadania wykonany w latach 1963 scalenie gruntów wykonane w latach 1988	1965 2000/5	2004	wykazy współrzędnych, operaty dot. ustalenia granic i podziałów nieruchomości, siedlisko-digitalizacja map syt.-wys. w skali 1:1000 z wniesionymi miejscowo granicami, obszar poza siedliskiem-digitalizacja mapy ewidencyjnej skala 1:5000
4	021907_2.0005	Bystrzyca Górna	4360	5,32	65,89	0,00	0,00	28,78	0,00	pomiar stanu posiadania wykonany w latach 1963 wymiana gruntów wykonana w latach 1981	1965 2000/5	2004	wykazy współrzędnych, operaty dot. ustalenia granic i podziałów nieruchomości, siedlisko-digitalizacja mapy zasadniczej skala 1:1000; obszar poza siedliskiem-digitalizacja mapy ewidencyjnej skala 1:5000
5	021907_2.0006	Gogołów	2017	7,49	32,72	0,00	0,40	59,30	0,10	pomiar stanu posiadania wykonany w latach 1963 wymiana gruntów wykonana w latach 1974, 1979	1965 2000/5	2003	wykazy współrzędnych, operaty dot. ustalenia granic i podziałów nieruchomości, siedlisko-digitalizacja mapy zasadniczej skala 1:1000; obszar poza siedliskiem-digitalizacja mapy ewidencyjnej skala 1:5000
6	021907_2.0007	Grodziszczce	4763	7,52	57,00	0,00	0,02	35,46	0,00	pomiar stanu posiadania wykonany w latach 1974 scalenie gruntów wykonane w latach 1974 wymiana gruntów wykonana w latach 1982	1965 2000/5	2004	materiały ze scalenia, wykazy współrzędnych, operaty dot. ustalenia granic i podziałów nieruchomości, siedlisko-digitalizacja map syt.-wys. w skali 1:1000 z wniesionymi miejscowo granicami, obszar poza siedliskiem-digitalizacja mapy ewidencyjnej skala 1:5000
7	021907_2.0008	Jagodnik	2326	3,18	75,15	0,00	0,00	21,67	0,00	pomiar stanu posiadania wykonany w latach 1963	1965 2000/5	2003	wykazy współrzędnych, operaty dot. ustalenia granic i podziałów nieruchomości, siedlisko-digitalizacja mapy zasadniczej skala 1:1000; obszar poza siedliskiem-digitalizacja mapy ewidencyjnej skala 1:5000
8	021907_2.0010	Krzczonów	1384	10,33	47,04	0,00	1,16	41,47	0,00	pomiar stanu posiadania wykonany w latach 1963 wymiana gruntów wykonana w latach 1977	1965 2000/5	2003	wykazy współrzędnych, operaty dot. ustalenia granic i podziałów nieruchomości, siedlisko-digitalizacja map syt.-wys. w skali 1:1000 z wniesionymi miejscowo granicami, obszar poza siedliskiem-digitalizacja mapy ewidencyjnej skala 1:5000
9	021907_2.0011	Krzyżowa	1919	6,67	41,64	0,00	0,00	50,96	1,46	pomiar stanu posiadania wykonany w latach 1963	1965 2000/5	2004	wykazy współrzędnych, operaty dot. ustalenia granic i podziałów nieruchomości, siedlisko-digitalizacja map syt.-wys. w skali 1:1000 z wniesionymi miejscowo granicami, obszar poza siedliskiem-digitalizacja mapy ewidencyjnej skala 1:5000
10	021907_2.0012	Lubachów	3623	3,62	62,63	0,00	0,00	33,76	0,00	pomiar stanu posiadania wykonany w latach 1963 wymiana gruntów wykonana w latach 1972	1965 2000/5	2004	wykazy współrzędnych, operaty dot. ustalenia granic i podziałów nieruchomości, siedlisko-digitalizacja map syt.-wys. w skali 1:1000 z wniesionymi miejscowo granicami, obszar poza siedliskiem-digitalizacja mapy ewidencyjnej skala 1:5000
11	021907_2.0013	Lutomia Dolna	5295	9,29	52,99	0,06	0,00	37,56	0,19	pomiar stanu posiadania wykonany w latach 1973 scalenie gruntów wykonane w latach 1973, 1983	1965 2000/5	2004	materiały ze scalenia, wykazy współrzędnych, zarysy granic, operaty dot. ustalenia granic i podziałów nieruchomości, siedlisko-digitalizacja mapy zasadniczej skala 1:1000; obszar poza siedliskiem-digitalizacja mapy ewidencyjnej skala 1:5000
12	021907_2.0014	Lutomia Górna	7885	4,59	52,37	0,01	0,00	42,95	0,15	pomiar stanu posiadania wykonany w latach 1972 scalenie gruntów wykonane w latach 1972, 1983	1965 2000/5	2004	materiały ze scalenia, wykazy współrzędnych, operaty dot. ustalenia granic i podziałów nieruchomości, siedlisko-digitalizacja mapy zasadniczej skala 1:1000; obszar poza siedliskiem-digitalizacja mapy ewidencyjnej skala 1:5000

L.p.	Obręb ewidencyjny		Szacunkowa liczba punktów granicznych	Szacunkowy odsetek pkt granicznych ujawnionych w bazie EGIB określonych z błędem średnim [w %]						Materiały źródłowe wykorzystywane do założenia/odnowienia EGIB	Układ współrzędnych pomiarów	Mapa ewidencyjna	
	id	nazwa		≤ 0,10	0,11 - 0,30	0,31 - 0,60	0,61 - 1,00	1,01 - 3,0	≥ 3			rok przetworzenia do postaci numerycznej	materiały wykorzystane przy przetworzeniu do postaci numerycznej
13	021907_2.0015	Makowice	2253	8,08	45,89	0,00	0,00	45,85	0,36	pomiar stanu posiadania wykonany w latach 1963 wymiana gruntów wykonana w latach 1974	1965 2000/5	2004	wykazy współrzędnych, operaty dot. ustalenia granic i podziałów nieruchomości, siedlisko-digitalizacja map syt.-wys. w skali 1:1000 z wniesionymi miejscowo granicami, obszar poza siedliskiem-digitalizacja mapy ewidencyjnej skala 1:5000
14	021907_2.0016	Miłochów	1540	7,92	54,81	0,00	0,00	37,27	0,00	pomiar stanu posiadania wykonany w latach 1963 wymiana gruntów wykonana w latach 1975	1965 2000/5	2003	wykazy współrzędnych, operaty dot. ustalenia granic i podziałów nieruchomości, siedlisko-digitalizacja mapy zasadniczej skala 1:1000; obszar poza siedliskiem-digitalizacja mapy ewidencyjnej skala 1:5000
15	021907_2.0017	Modliszów	3693	12,19	53,05	0,00	0,03	34,74	0,00	pomiar stanu posiadania wykonany w latach 1963 wymiana gruntów wykonana w latach 1967, 1982 scalenie gruntów wykonane w latach 1986	1965 2000/5	2004	wykazy współrzędnych, operaty dot. ustalenia granic i podziałów nieruchomości, siedlisko-digitalizacja mapy zasadniczej skala 1:1000; obszar poza siedliskiem-digitalizacja mapy ewidencyjnej skala 1:5000
16	021907_2.0018	Mokrzyszów	8093	26,53	31,40	0,00	0,00	42,07	0,00	pomiar stanu posiadania wykonany w latach 1963 wymiana gruntów wykonana w latach 1963, 1977, 1980, 1984, 1990 scalenie gruntów wykonane w latach 1984	1965 2000/5	2001/2002	wykazy współrzędnych, operaty dot. ustalenia granic i podziałów nieruchomości, siedlisko-digitalizacja map syt.-wys. w skali 1:1000 z wniesionymi miejscowo granicami, obszar poza siedliskiem-digitalizacja mapy ewidencyjnej skala 1:5000
17	021907_2.0019	Niegoszów	831	13,12	58,12	0,00	0,00	28,76	0,00	pomiar stanu posiadania wykonany w latach 1963 wymiana gruntów wykonana w latach 1975	1965 2000/5	2003	wykazy współrzędnych, operaty dot. ustalenia granic i podziałów nieruchomości, siedlisko-digitalizacja map syt.-wys. w skali 1:1000 z wniesionymi miejscowo granicami, obszar poza siedliskiem-digitalizacja mapy ewidencyjnej skala 1:5000
18	021907_2.0020	Opoczka	1113	6,92	61,46	0,00	0,00	31,63	0,00	pomiar stanu posiadania wykonany w latach 1963 wymiana gruntów wykonana w latach 1976	1965 2000/5	2004	wykazy współrzędnych, operaty dot. ustalenia granic i podziałów nieruchomości, siedlisko-digitalizacja mapy zasadniczej skala 1:1000; obszar poza siedliskiem-digitalizacja mapy ewidencyjnej skala 1:5000
19	021907_2.0021	Panków	2274	16,09	40,06	0,00	0,00	43,84	0,00	pomiar stanu posiadania wykonany w latach 1963 wymiana gruntów wykonana w latach 1970, 1979	1965 2000/5	2003	wykazy współrzędnych, operaty dot. ustalenia granic i podziałów nieruchomości, siedlisko-digitalizacja mapy zasadniczej skala 1:1000; obszar poza siedliskiem-digitalizacja mapy ewidencyjnej skala 1:5000
20	021907_2.0022	Pogorzała	3634	4,24	56,77	0,00	0,03	38,97	0,00	pomiar stanu posiadania wykonany w latach 1972 wymiana gruntów wykonana w latach 1963 scalenie gruntów wykonane w latach 1972	1965 2000/5	2004	materiały ze scalenia, wykazy współrzędnych, operaty dot. ustalenia granic i podziałów nieruchomości, siedlisko-digitalizacja mapy zasadniczej skala 1:1000; obszar poza siedliskiem-digitalizacja mapy ewidencyjnej skala 1:5000
21	021907_2.0023	Pszemno	5307	7,42	92,18	0,00	0,00	0,40	0,00	pomiar stanu posiadania wykonany w latach 1963 wymiana gruntów wykonana w latach 1975, 1979 odnowienie operatu ewidencyjnego wykonane w latach 1991	1965 2000/5	2003/2004	odnowienie operatu ewidencji gruntów; wykazy współrzędnych i nakładka pkt. granicznych; operaty dot. podziałów nieruchomości
22	021907_2.0024	Słotwina	3916	9,01	67,77	0,00	0,00	23,21	0,00	pomiar stanu posiadania wykonany w latach 1963 wymiana gruntów wykonana w latach 1976	lok.Rauenberg 1965 2000/5	2001/2002	wykazy współrzędnych, operaty dot. ustalenia granic i podziałów nieruchomości, siedlisko-digitalizacja mapy zasadniczej skala 1:1000; obszar poza siedliskiem-digitalizacja mapy ewidencyjnej skala 1:5000
23	021907_2.0025	Sulistawice	872	1,03	73,62	0,00	0,00	25,34	0,00	pomiar stanu posiadania wykonany w latach 1963 pomiar PGR wykonany w latach 1963	1965 2000/5	2003	wykazy współrzędnych, operaty dot. ustalenia granic i podziałów nieruchomości, siedlisko-digitalizacja mapy zasadniczej skala 1:1000; obszar poza siedliskiem-digitalizacja mapy ewidencyjnej skala 1:5000
24	021907_2.0026	Wieruszów	991	12,01	57,52	0,00	0,00	30,47	0,00	pomiar stanu posiadania wykonany w latach 1973 scalenie gruntów wykonane w latach 1973	1965 2000/5	2004	materiały ze scalenia, wykazy współrzędnych, operaty dot. ustalenia granic i podziałów nieruchomości, siedlisko-digitalizacja map syt.-wys. w skali 1:1000 z wniesionymi miejscowo granicami, obszar poza siedliskiem-digitalizacja mapy ewidencyjnej skala 1:5000
25	021907_2.0027	Wilków	1972	8,22	57,45	0,00	0,00	34,33	0,00	pomiar stanu posiadania wykonany w latach 1963 pomiar PGR wykonany w latach 1963	1965 2000/5	2003	wykazy współrzędnych, operaty dot. ustalenia granic i podziałów nieruchomości, siedlisko-digitalizacja map syt.-wys. w skali 1:1000 z wniesionymi miejscowo granicami, obszar poza siedliskiem-digitalizacja mapy ewidencyjnej skala 1:5000

L.p.	Obręb ewidencyjny		Szacunkowa liczba punktów granicznych	Szacunkowy odsetek pkt granicznych ujawnionych w bazie EGIB określonych z błędem średnim [w %]						Materiały źródłowe wykorzystywane do założenia/odnowienia EGIB	Układ współrzędnych pomiarów	Mapa ewidencyjna	
	id	nazwa		≤ 0,10	0,11 - 0,30	0,31- 0,60	0,61- 1,00	1,01- 3,0	≥ 3			rok przetworzenia do postaci numerycznej	materiały wykorzystane przy przetworzeniu do postaci numerycznej
26	021907_2.0028	Wiśniowa	1426	12,62	57,64	0,00	0,28	29,45	0,00	pomiar stanu posiadania wykonany w latach 1963	1965 2000/5	2003	wykazy współrzędnych, operaty dot. ustalenia granic i podziałów nieruchomości, siedlisko-digitalizacja mapy zasadniczej skala 1:1000; obszar poza siedliskiem-digitalizacja mapy ewidencyjnej skala 1:5000
27	021907_2.0029	Witoszów Dolny	8724	11,59	47,52	0,02	0,00	40,84	0,05	pomiar stanu posiadania wykonany w latach 1963 pomiar PGR wykonany w latach 1963 wymiana gruntów wykonana w latach 1963, 1974, 1981	1965 2000/5	2001/2002	wykazy współrzędnych, operaty dot. ustalenia granic i podziałów nieruchomości, siedlisko-digitalizacja mapy zasadniczej skala 1:1000; obszar poza siedliskiem-digitalizacja mapy ewidencyjnej skala 1:5000
28	021907_2.0030	Witoszów Górny	2491	12,61	58,01	0,00	0,00	29,39	0,00	pomiar stanu posiadania wykonany w latach 1963 pomiar PGR wykonany w latach 1963 wymiana gruntów wykonana w latach 1974	1965 2000/5	2004	wykazy współrzędnych, operaty dot. ustalenia granic i podziałów nieruchomości, siedlisko-digitalizacja mapy zasadniczej skala 1:1000; obszar poza siedliskiem-digitalizacja mapy ewidencyjnej skala 1:5000
29	021907_2.0031	Zawiszów	983	4,48	86,98	0,00	0,00	8,55	0,00	pomiar stanu posiadania wykonany w latach 1963	lok. Rauenberg 1965 2000/5	2003	wykazy współrzędnych, operaty dot. ustalenia granic i podziałów nieruchomości, siedlisko-digitalizacja mapy zasadniczej skala 1:500, 1:1000; obszar poza siedliskiem-digitalizacja mapy ewidencyjnej skala 1:5000

Materiały przegię niezbędne do wykonania modernizacji EGiB, zostaną udostępnione w postaci elektronicznej z wykorzystaniem usług sieciowych, poprzez portal geodety (aplikacja WebEwid) lub na wskazany przez Wykonawcę serwer FTP.

Oryginały materiałów w postaci analogowej mogą zostać udostępnione Wykonawcy do wglądu w siedzibie Powiatowego Biura Geodezji i Katastru w Świdnicy na zasadach wynikających z § 12 ust.5 rozporządzenia Ministra Rozwoju, Pracy i Technologii z dnia 2 kwietnia 2021 r. w sprawie organizacji i trybu prowadzenia państwowego zasobu geodezyjnego i kartograficznego (Dz.U. z 2021 r. poz.820).

II.3 System do prowadzenia ewidencji gruntów i budynków

Część opisowa prowadzona jest w systemie: EWID2007/TurboEWID v 9.4 .

Część geometryczna prowadzona jest w systemie: EWID2007/TurboEWID v 9.4.

Część opisowa i geometryczna są ze sobą zintegrowane.

III. *Ogólne warunki dotyczące realizacji przedmiotu zamówienia*

1. W pracach dotyczących przedmiotu zamówienia stosuje się układ współrzędnych płaskich prostokątnych PL-2000, o którym mowa w § 13 rozporządzenia [5].
2. W przypadku wystąpienia wątpliwości dotyczących wykorzystania materiałów zasobu, Zamawiający podejmie decyzję co do zakresu i sposobu wykorzystania konkretnego materiału zasobu.
3. W trakcie realizacji zamówienia Wykonawca założy roboczą bazę danych geometrycznych, którą będzie na bieżąco aktualizował. Wykonawca ma obowiązek udostępnienia roboczej bazy danych Zamawiającemu na dowolnym etapie realizacji zamówienia.
4. Przedmiot zamówienia jest podzielony na etapy opisane w rozdziale V.
5. Prace wykonane w ramach każdego z etapów wymienionych w rozdziale V podlegają kontroli przez Zamawiającego. Warunkiem przystąpienia do kolejnego etapu prac, jest odbiór dotychczas zrealizowanego etapu.
6. Wykonawcy przysługuje wynagrodzenie za każdy ukończony etap prac, zgodnie z rozdziałem VI. Wynagrodzenie Wykonawcy będzie wypłacane na podstawie faktury dostarczonej Zamawiającemu.

IV. Zakres prac przewidywany do wykonania przez Wykonawcę

Pozyskanie danych dotyczących przebiegu granic działek ewidencyjnych, uzupełnienie ewidencji o dane dotyczące budynków, aktualizacja użytków gruntowych na terenach zabudowanych i zurbanizowanych oraz ponowna gleboznawcza klasyfikacja gruntów zmienionych użytków gruntowych na terenach rolnych i leśnych dla obrębów ewidencyjnych zlokalizowanych w granicach jednostki ewidencyjnej 021907_2 Świdnica .

1. Analiza istniejących materiałów zasobu i ocena ich przydatności, w zakresie możliwości wykorzystania do realizacji prac modernizacyjnych.

2. Wykonanie pomiaru kontrolnego (zalecana technika GNSS), istniejących punktów osnowy geodezyjnej służącej do założenia ewidencji gruntów, a następnie z wykorzystaniem danych z dzienników pomiarowych znajdujących się w pzgik, ponowne wyrównanie tej osnowy.
3. Pozyskanie danych dotyczących przebiegu granic działek ewidencyjnych i opisujących je punktów granicznych:
 - a) dla działek, których ustalenie granic zostało potwierdzone w protokołach granicznych, w operatach geodezyjnych przyjętych do zasobu, położenie granic działek i opisujących je współrzędnych punktów granicznych, należy przyjąć z tych opracowań;
 - b) dla działek, których granice zostały opracowane w lokalnym lub już nieobowiązującym układzie współrzędnych, należy dokonać przeliczenia współrzędnych tych granic do obowiązującego układu PL-2000. Preferowaną formą przeliczenia jest ponowne obliczenie współrzędnych na podstawie danych pomiarowych zawartych w operatach technicznych z wykorzystaniem wyrównanej osnowy (patrz pkt 2), a w przypadku niezachowania się osnowy pomiarowej w drodze matematycznej transformacji współrzędnych w oparciu o punkty wspólne układów;
 - c) dla obrębów, w których ewidencja gruntów została założona w oparciu o **pomiar bezpośredni**, położenie granic działek i opisujących je współrzędnych punktów granicznych, należy ponownie obliczyć wykorzystując wyrównaną osnowę (patrz pkt 2) oraz dane pomiarowe znajdujące się w operacie założenia ewidencji gruntów. Dotyczy ok. 600 działek;
 - d) ustalenie wartości atrybutów punktów granicznych.
4. Kontrola i doprowadzenie do spójności danych geometrycznych i opisowych ewidencji gruntów i budynków, w zakresie działek.
5. Przygotowanie roboczej mapy ewidencyjnej z uwzględnieniem danych pozyskanych w ramach prac opisanych w pkt 1-4.

Prace wyszczególnione w pkt 1-5 będą podlegać kontroli przez Zamawiającego.

6. Uczestnictwo w zebraniach informacyjnych zorganizowanych przez starostwo dla właścicieli i władających nieruchomościami zlokalizowanymi na obszarze objętym modernizacją EGIB. W ramach tych spotkań wykonawca przedstawi zakres realizowanych prac modernizacyjnych i harmonogram ich wykonania.
7. Protokolarne ustalenie granic działek ewidencyjnych i pomiar opisujących te granice punktów granicznych, zgodnie z zasadami określonymi w § 32 i 33 rozporządzenia [2]. Dotyczy ok. 10030 działek ewidencyjnych wskazanych przez Zamawiającego w załączniku nr 2 do projektu modernizacji.
8. Skompletowanie materiałów i informacji zgromadzonych w pzgik, uzupełnionych w niezbędnym zakresie terenowymi pomiarami geodezyjnymi oraz czynnościami ustalenia przebiegu granic, w celu wyeliminowania rozbieżności występujących na granicach sąsiadujących ze sobą obrębów ewidencyjnych, w tym obrębów zlokalizowanych w sąsiedniej gminie lub powiecie.
9. Pomiar w terenie budynków, dla których brak jest dokumentacji w pzgik (wykonanej w państwowym układzie współrzędnych). Pomiarem należy objąć także istniejące w terenie budynki ewidencyjne, które zostały przebudowane lub rozbudowane.

10. Pozyskanie opisowych danych ewidencyjnych dotyczących budynków oraz lokali na podstawie:
 - a) dokumentacji architektoniczno–budowlanej,
 - b) dokumentacji pzgik,
 - c) wywiadu terenowego.
11. Porównanie prowadzonej przez starostę mapy ewidencyjnej z terenem w zakresie użytków gruntowych.
12. Pomiar zmienionych w sposób trwały użytków gruntowych i w uzasadnionych przypadkach przeprowadzenie gleboznawczej klasyfikacji dla tych użytków. Zmiany w gleboznawczej klasyfikacji gruntów wymagają opracowania dokumentacji w oparciu o przepisy rozporządzenia [6]. Przewidywane zmiany w zakresie użytków gruntowych będą realizowane dla ok. 100 działek (1%). Zakres prac należy uzgodnić z Zamawiającym.
13. Sporządzenie w podziale na obręby ewidencyjne, projektów ustalenia gleboznawczej klasyfikacji gruntów.
14. Obliczenie powierzchni działek oraz rozliczenie użytków gruntowych i konturów klasyfikacyjnych zgodnie z przepisami § 41 rozporządzenia [3].
15. Przygotowanie roboczej bazy danych ewidencji gruntów i budynków, zaktualizowanej o wyniki prac wyszczególnionych w pkt 3-14.
16. Przygotowanie projektu operatu opisowo-kartograficznego, który będzie podlegał wyłożeniu do wglądu zainteresowanych podmiotów.

Prace wyszczególnione w pkt 7-16 będą podlegać kontroli przez Zamawiającego.

17. Wykonawca będzie uczestniczył w wyłożeniu projektu operatu opisowo-kartograficznego do publicznego wglądu, oraz zbierze i przekaże Zamawiającemu uwagi zainteresowanych podmiotów do tych danych.
18. Wykonawca weźmie udział w rozstrzygnięciu zgłoszonych do projektu operatu opisowo-kartograficznego uwag.
19. Wykonawca przygotowuje i przekaże Zamawiającemu wyniki prac modernizacyjnych opracowane w postaci plików GML lub KCD, umożliwiające zasilenie bazy danych ewidencji gruntów i budynków. Wyniki te w szczególności będą zawierać zmiany wynikające z uznania za zasadne uwag zgłoszonych do projektu operatu opisowo-kartograficznego.

V. Podział na etapy i przewidywane terminy wykonania prac

Wyszczególnione w rozdziale IV prace, zostaną wykonane w trzech etapach.

Etap I – obejmować będzie prace wyszczególnione w rozdziale IV.1-5.

Termin realizacji I etapu: 3 miesiące od podpisania umowy.

Etap II – obejmować będzie prace wyszczególnione w rozdziale IV.6-16.

Termin realizacji II etapu: 7 miesięcy od daty podpisania umowy.

Etap III – obejmować będzie prace wyszczególnione w rozdziale IV.17-19.

Termin realizacji III etapu: 10 miesięcy od daty podpisania umowy.

Zamawiający po każdym zrealizowanym etapie dokona kontroli wykonanych prac w terminie nie dłuższym niż 30 dni roboczych.

VI. Przewidywany koszt przedsięwzięcia oraz sposób jego finansowania

1. Przewidywany koszt realizacji zamówienia wg cen bieżących szacuje się na 5 500 000,00 zł.
2. Wykonawcy za każdy zrealizowany etap zamówienia przysługuje wynagrodzenie:
 - a) Etap I – 30 % kwoty umowy,
 - b) Etap II – 40 % kwoty umowy,
 - c) Etap III – 30 % kwoty umowy.
3. Finansowanie tego projektu będzie realizowane ze środków własnych powiatu oraz dofinansowania uzyskanego z budżetu państwa za pośrednictwem Wojewody Dolnośląskiego.

VII. Przewidywany sposób wyłonienia Wykonawcy prac

Wykonawca prac zostanie wybrany w wyniku przeprowadzenia postępowania o udzielenie zamówienia publicznego, zgodnie zapisami ustawy Prawo zamówień publicznych.

Opracowała, dnia 28 października 2021 r.

Wprowadzono poprawki, dnia 9 grudnia 2021 r.

Z up. STAROSTY

Zastępca dyrektora Powiatowego Biura Geodezji i Katastru w Świdnicy

Anna Kwiatkowska

Zatwierdził, dnia 9 grudnia 2021 r.

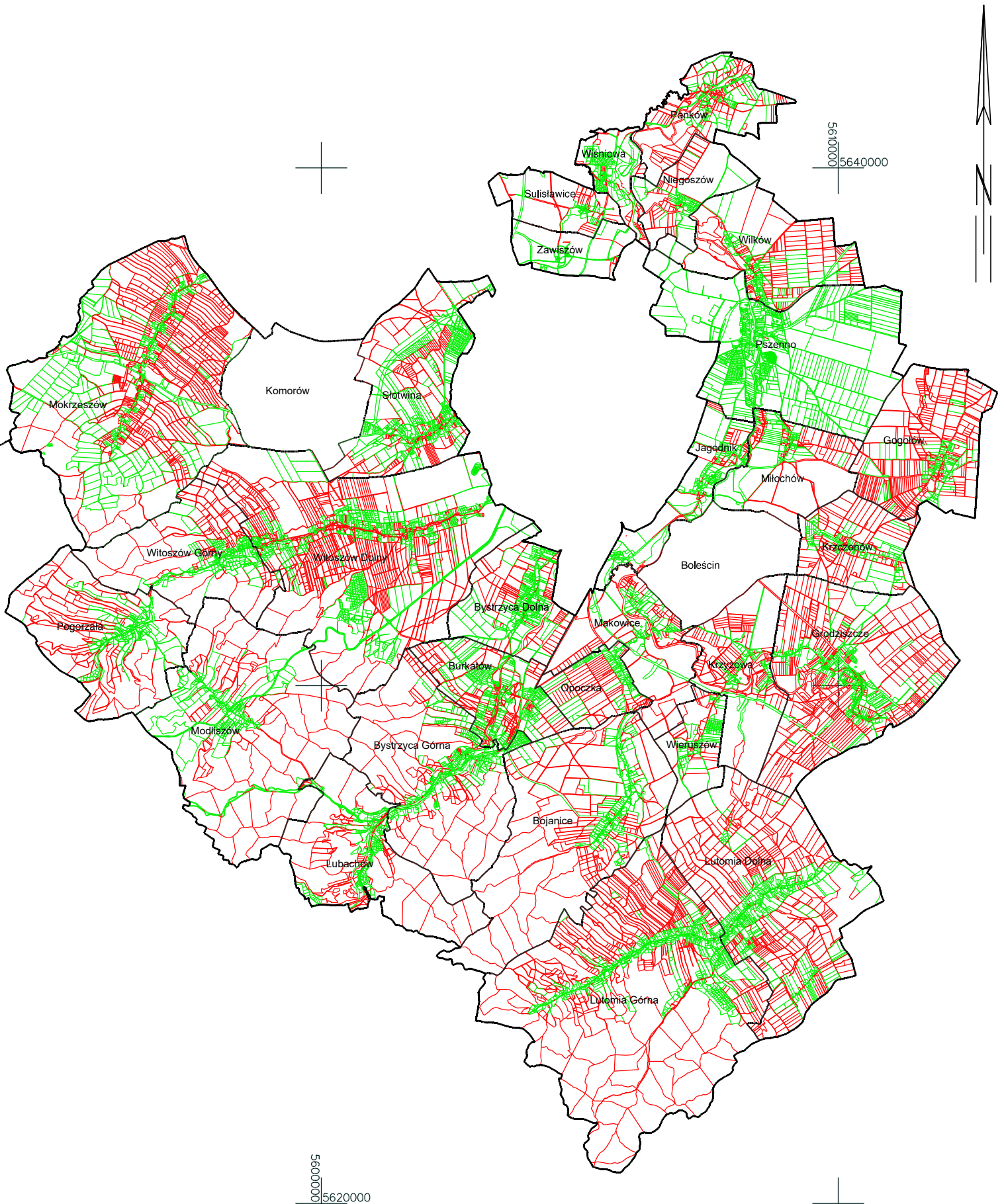
Z up. STAROSTY

Geodeta Powiatowy

Paweł Kasków

Mapa przeglądowa SKALA 1:100000

Załącznik nr 1 do projektu modernizacji



kolor zielony - obszary, dla których pozyskanie danych niezbędnych do obliczenia współrzędnych punktów granicznych będzie możliwe na podstawie analizy i przetworzenia materiałów PZGiK
kolor czerwony - szacowane obszary, dla których pozyskanie danych niezbędnych do obliczenia współrzędnych punktów granicznych będzie wymagało geodezyjnych pomiarów terenowych, poprzedzonych ustaleniem przebiegu granic działek ewidencyjnych

L.p.	TERYT Jedn. ewid.	Obręb	Nr działki	Powierzchnia ewidencyjna
1	021907_2	Bojanice	10	0,18
2	021907_2	Bojanice	100/2	0,15
3	021907_2	Bojanice	100/3	0,11
4	021907_2	Bojanice	100/4	0,16
5	021907_2	Bojanice	101	0,23
6	021907_2	Bojanice	103/1	1,58
7	021907_2	Bojanice	104	1,37
8	021907_2	Bojanice	105	1,43
9	021907_2	Bojanice	106	2,04
10	021907_2	Bojanice	107/1	1,57
11	021907_2	Bojanice	107/2	0,48
12	021907_2	Bojanice	109	0,58
13	021907_2	Bojanice	111	7,95
14	021907_2	Bojanice	110	0,54
15	021907_2	Bojanice	112/1	0,93
16	021907_2	Bojanice	12	0,18
17	021907_2	Bojanice	120/1	1,23
18	021907_2	Bojanice	121/1	1,86
19	021907_2	Bojanice	121/2	2,04
20	021907_2	Bojanice	122/1	0,79
21	021907_2	Bojanice	122/4	1,05
22	021907_2	Bojanice	123/1	0,84
23	021907_2	Bojanice	123/2	1,31
24	021907_2	Bojanice	124/1	0,87
25	021907_2	Bojanice	124/2	3,29
26	021907_2	Bojanice	125/1	0,19
27	021907_2	Bojanice	125/2	1,73
28	021907_2	Bojanice	125/5	0,03
29	021907_2	Bojanice	125/6	1,30
30	021907_2	Bojanice	127/1	0,53
31	021907_2	Bojanice	127/2	1,28
32	021907_2	Bojanice	128/1	0,30
33	021907_2	Bojanice	128/2	2,31
34	021907_2	Bojanice	129	0,14
35	021907_2	Bojanice	13/1	5,24
36	021907_2	Bojanice	13/2	5,20
37	021907_2	Bojanice	130	0,05
38	021907_2	Bojanice	131	6,81
39	021907_2	Bojanice	133	0,09
40	021907_2	Bojanice	136	0,31
41	021907_2	Bojanice	137	2,75
42	021907_2	Bojanice	138/2	2,55
43	021907_2	Bojanice	139/1	0,28
44	021907_2	Bojanice	139/2	0,80
45	021907_2	Bojanice	139/3	3,76
46	021907_2	Bojanice	14	18,65
47	021907_2	Bojanice	140/2	0,47
48	021907_2	Bojanice	140/4	0,38
49	021907_2	Bojanice	141	0,87
50	021907_2	Bojanice	142/1	0,15
51	021907_2	Bojanice	142/2	0,10
52	021907_2	Bojanice	142/3	0,25
53	021907_2	Bojanice	143	0,51
54	021907_2	Bojanice	146	0,22
55	021907_2	Bojanice	148	0,50
56	021907_2	Bojanice	15	12,89
57	021907_2	Bojanice	152	2,70
58	021907_2	Bojanice	153/5	1,02
59	021907_2	Bojanice	153/6	1,32
60	021907_2	Bojanice	153/7	0,87
61	021907_2	Bojanice	153/8	0,83
62	021907_2	Bojanice	154/3	0,95

L.p.	TERYT Jedn. ewid.	Obręb	Nr działki	Powierzchnia ewidencyjna
63	021907_2	Bojanice	154/4	0,62
64	021907_2	Bojanice	154/5	0,27
65	021907_2	Bojanice	154/6	0,62
66	021907_2	Bojanice	155/1	1,40
67	021907_2	Bojanice	155/2	1,78
68	021907_2	Bojanice	156/1	1,70
69	021907_2	Bojanice	156/2	1,83
70	021907_2	Bojanice	157/1	0,85
71	021907_2	Bojanice	157/2	0,88
72	021907_2	Bojanice	158/3	0,85
73	021907_2	Bojanice	158/4	0,88
74	021907_2	Bojanice	158/5	0,42
75	021907_2	Bojanice	158/9	0,04
76	021907_2	Bojanice	16	1,44
77	021907_2	Bojanice	160	0,95
78	021907_2	Bojanice	161	1,43
79	021907_2	Bojanice	162	0,54
80	021907_2	Bojanice	163	1,41
81	021907_2	Bojanice	165	0,63
82	021907_2	Bojanice	166/1	0,79
83	021907_2	Bojanice	166/2	0,02
84	021907_2	Bojanice	167	0,20
85	021907_2	Bojanice	168/2	0,11
86	021907_2	Bojanice	169/2	0,55
87	021907_2	Bojanice	17	7,65
88	021907_2	Bojanice	170/1	0,21
89	021907_2	Bojanice	170/2	0,25
90	021907_2	Bojanice	170/4	0,08
91	021907_2	Bojanice	172/1	0,09
92	021907_2	Bojanice	172/2	0,85
93	021907_2	Bojanice	173	0,16
94	021907_2	Bojanice	174	0,12
95	021907_2	Bojanice	175	0,12
96	021907_2	Bojanice	176/3	0,05
97	021907_2	Bojanice	177/1	0,16
98	021907_2	Bojanice	178	0,16
99	021907_2	Bojanice	179	0,07
100	021907_2	Bojanice	18	9,45
101	021907_2	Bojanice	180	0,09
102	021907_2	Bojanice	181	0,12
103	021907_2	Bojanice	182	1,14
104	021907_2	Bojanice	184/1	0,16
105	021907_2	Bojanice	185/1	0,07
106	021907_2	Bojanice	187	0,52
107	021907_2	Bojanice	188	0,50
108	021907_2	Bojanice	189	0,70
109	021907_2	Bojanice	19/2	1,50
110	021907_2	Bojanice	19/3	1,30
111	021907_2	Bojanice	191/1	0,06
112	021907_2	Bojanice	192	0,05
113	021907_2	Bojanice	193	0,01
114	021907_2	Bojanice	194/1	0,03
115	021907_2	Bojanice	194/10	0,49
116	021907_2	Bojanice	194/7	0,07
117	021907_2	Bojanice	194/8	0,12
118	021907_2	Bojanice	195	0,01
119	021907_2	Bojanice	196/1	0,30
120	021907_2	Bojanice	196/2	0,28
121	021907_2	Bojanice	196/3	0,02
122	021907_2	Bojanice	197/2	0,09
123	021907_2	Bojanice	197/3	0,49
124	021907_2	Bojanice	197/4	0,13

L.p.	TERYT Jedn. ewid.	Obręb	Nr działki	Powierzchnia ewidencyjna
125	021907_2	Bojanice	199	0,60
126	021907_2	Bojanice	200	0,69
127	021907_2	Bojanice	205	1,19
128	021907_2	Bojanice	21/1	4,00
129	021907_2	Bojanice	210/1	0,98
130	021907_2	Bojanice	210/3	0,01
131	021907_2	Bojanice	214/2	11,79
132	021907_2	Bojanice	214/3	2,00
133	021907_2	Bojanice	215/1	4,26
134	021907_2	Bojanice	215/2	1,86
135	021907_2	Bojanice	216	1,25
136	021907_2	Bojanice	217	1,25
137	021907_2	Bojanice	223/1	2,14
138	021907_2	Bojanice	224/5	0,46
139	021907_2	Bojanice	225	1,12
140	021907_2	Bojanice	226	1,43
141	021907_2	Bojanice	227	0,61
142	021907_2	Bojanice	228/1	1,05
143	021907_2	Bojanice	229/1	0,50
144	021907_2	Bojanice	229/2	0,15
145	021907_2	Bojanice	23	0,14
146	021907_2	Bojanice	231	1,09
147	021907_2	Bojanice	232/1	0,14
148	021907_2	Bojanice	232/2	0,80
149	021907_2	Bojanice	233/1	1,00
150	021907_2	Bojanice	234/1	3,18
151	021907_2	Bojanice	235/6	4,03
152	021907_2	Bojanice	239/1	0,02
153	021907_2	Bojanice	239/2	0,41
154	021907_2	Bojanice	240	2,31
155	021907_2	Bojanice	241	2,48
156	021907_2	Bojanice	242	2,98
157	021907_2	Bojanice	243/1	3,37
158	021907_2	Bojanice	243/2	0,25
159	021907_2	Bojanice	244	2,44
160	021907_2	Bojanice	246/1	2,77
161	021907_2	Bojanice	247	1,83
162	021907_2	Bojanice	251/1	0,75
163	021907_2	Bojanice	26	4,89
164	021907_2	Bojanice	27/1	4,38
165	021907_2	Bojanice	27/2	2,13
166	021907_2	Bojanice	275/2	2,56
167	021907_2	Bojanice	276/1	0,08
168	021907_2	Bojanice	276/2	0,05
169	021907_2	Bojanice	276/3	0,04
170	021907_2	Bojanice	277	8,26
171	021907_2	Bojanice	278/1	2,25
172	021907_2	Bojanice	279	4,24
173	021907_2	Bojanice	28	6,65
174	021907_2	Bojanice	280	0,11
175	021907_2	Bojanice	281	0,17
176	021907_2	Bojanice	282	0,27
177	021907_2	Bojanice	285/1	0,33
178	021907_2	Bojanice	288	0,05
179	021907_2	Bojanice	289/1	0,06
180	021907_2	Bojanice	289/2	0,24
181	021907_2	Bojanice	29	7,01
182	021907_2	Bojanice	290	0,25
183	021907_2	Bojanice	291	0,07
184	021907_2	Bojanice	292	0,08
185	021907_2	Bojanice	293	0,16
186	021907_2	Bojanice	294	0,25

L.p.	TERYT Jedn. ewid.	Obręb	Nr działki	Powierzchnia ewidencyjna
187	021907_2	Bojanice	295	0,01
188	021907_2	Bojanice	296	0,05
189	021907_2	Bojanice	297	0,13
190	021907_2	Bojanice	298	0,07
191	021907_2	Bojanice	299	0,03
192	021907_2	Bojanice	30	4,19
193	021907_2	Bojanice	300/1	0,10
194	021907_2	Bojanice	300/2	0,16
195	021907_2	Bojanice	301/1	0,07
196	021907_2	Bojanice	302	0,30
197	021907_2	Bojanice	303/2	0,34
198	021907_2	Bojanice	304	0,47
199	021907_2	Bojanice	306	0,16
200	021907_2	Bojanice	307	0,29
201	021907_2	Bojanice	308	0,22
202	021907_2	Bojanice	309/1	0,13
203	021907_2	Bojanice	309/2	0,08
204	021907_2	Bojanice	31	0,44
205	021907_2	Bojanice	310/1	0,62
206	021907_2	Bojanice	311	0,12
207	021907_2	Bojanice	312	0,27
208	021907_2	Bojanice	313	0,27
209	021907_2	Bojanice	314	0,13
210	021907_2	Bojanice	315/1	0,01
211	021907_2	Bojanice	315/2	0,02
212	021907_2	Bojanice	315/3	0,04
213	021907_2	Bojanice	316	0,97
214	021907_2	Bojanice	317	1,03
215	021907_2	Bojanice	318	1,24
216	021907_2	Bojanice	319	0,05
217	021907_2	Bojanice	32/1	0,15
218	021907_2	Bojanice	32/2	0,20
219	021907_2	Bojanice	320	0,10
220	021907_2	Bojanice	321	0,20
221	021907_2	Bojanice	322	0,17
222	021907_2	Bojanice	323	0,15
223	021907_2	Bojanice	324	0,13
224	021907_2	Bojanice	325	0,66
225	021907_2	Bojanice	326	0,25
226	021907_2	Bojanice	327	0,44
227	021907_2	Bojanice	328	0,37
228	021907_2	Bojanice	329	0,07
229	021907_2	Bojanice	33	0,32
230	021907_2	Bojanice	330	0,31
231	021907_2	Bojanice	331	0,30
232	021907_2	Bojanice	332	0,23
233	021907_2	Bojanice	333	1,01
234	021907_2	Bojanice	334	0,47
235	021907_2	Bojanice	335	0,14
236	021907_2	Bojanice	336	0,28
237	021907_2	Bojanice	337	0,04
238	021907_2	Bojanice	338	0,08
239	021907_2	Bojanice	339/1	0,28
240	021907_2	Bojanice	339/2	0,08
241	021907_2	Bojanice	34	0,43
242	021907_2	Bojanice	340	0,17
243	021907_2	Bojanice	341	0,04
244	021907_2	Bojanice	342	0,25
245	021907_2	Bojanice	343	0,48
246	021907_2	Bojanice	344	0,20
247	021907_2	Bojanice	345	0,11
248	021907_2	Bojanice	346	0,04

L.p.	TERYT Jedn. ewid.	Obręb	Nr działki	Powierzchnia ewidencyjna
249	021907_2	Bojanice	35	0,29
250	021907_2	Bojanice	36	4,88
251	021907_2	Bojanice	38	1,53
252	021907_2	Bojanice	40	0,68
253	021907_2	Bojanice	401	0,08
254	021907_2	Bojanice	402	0,20
255	021907_2	Bojanice	403	0,08
256	021907_2	Bojanice	404	0,25
257	021907_2	Bojanice	405	0,06
258	021907_2	Bojanice	406	0,13
259	021907_2	Bojanice	407	0,10
260	021907_2	Bojanice	408	0,09
261	021907_2	Bojanice	41	0,61
262	021907_2	Bojanice	417/5	0,06
263	021907_2	Bojanice	42	0,98
264	021907_2	Bojanice	43/1	1,39
265	021907_2	Bojanice	43/2	2,90
266	021907_2	Bojanice	430	9,63
267	021907_2	Bojanice	431	14,86
268	021907_2	Bojanice	432/1	24,06
269	021907_2	Bojanice	433	1,25
270	021907_2	Bojanice	434	2,31
271	021907_2	Bojanice	435	1,95
272	021907_2	Bojanice	436	2,64
273	021907_2	Bojanice	438	6,95
274	021907_2	Bojanice	439	3,99
275	021907_2	Bojanice	440	6,54
276	021907_2	Bojanice	441	33,01
277	021907_2	Bojanice	442	17,49
278	021907_2	Bojanice	443	24,17
279	021907_2	Bojanice	444	0,88
280	021907_2	Bojanice	445	28,57
281	021907_2	Bojanice	446	31,44
282	021907_2	Bojanice	447	42,36
283	021907_2	Bojanice	448	34,27
284	021907_2	Bojanice	449	48,73
285	021907_2	Bojanice	450	24,44
286	021907_2	Bojanice	451	23,44
287	021907_2	Bojanice	452	29,42
288	021907_2	Bojanice	453	20,99
289	021907_2	Bojanice	454	26,70
290	021907_2	Bojanice	455	28,36
291	021907_2	Bojanice	456	32,27
292	021907_2	Bojanice	457	29,09
293	021907_2	Bojanice	458	0,01
294	021907_2	Bojanice	459	0,02
295	021907_2	Bojanice	46/1	0,18
296	021907_2	Bojanice	46/2	0,38
297	021907_2	Bojanice	460	10,07
298	021907_2	Bojanice	461	6,14
299	021907_2	Bojanice	47	0,31
300	021907_2	Bojanice	48/1	0,02
301	021907_2	Bojanice	48/2	0,13
302	021907_2	Bojanice	49/1	0,59
303	021907_2	Bojanice	49/2	0,43
304	021907_2	Bojanice	50/2	0,40
305	021907_2	Bojanice	51/2	0,47
306	021907_2	Bojanice	52	0,17
307	021907_2	Bojanice	53	0,43
308	021907_2	Bojanice	54	0,28
309	021907_2	Bojanice	55	0,25
310	021907_2	Bojanice	56	0,34

L.p.	TERYT Jedn. ewid.	Obręb	Nr działki	Powierzchnia ewidencyjna
311	021907_2	Bojanice	57/2	0,54
312	021907_2	Bojanice	58	1,47
313	021907_2	Bojanice	59/3	0,09
314	021907_2	Bojanice	6	1,74
315	021907_2	Bojanice	61/1	0,12
316	021907_2	Bojanice	61/2	1,88
317	021907_2	Bojanice	62	0,79
318	021907_2	Bojanice	63/1	0,08
319	021907_2	Bojanice	63/2	0,53
320	021907_2	Bojanice	64/1	0,08
321	021907_2	Bojanice	65	0,57
322	021907_2	Bojanice	67	0,34
323	021907_2	Bojanice	68	1,61
324	021907_2	Bojanice	69/1	0,50
325	021907_2	Bojanice	7/1	0,56
326	021907_2	Bojanice	7/2	2,21
327	021907_2	Bojanice	7/3	1,33
328	021907_2	Bojanice	7/4	1,23
329	021907_2	Bojanice	71/5	0,56
330	021907_2	Bojanice	71/6	0,02
331	021907_2	Bojanice	73/2	0,48
332	021907_2	Bojanice	75	1,45
333	021907_2	Bojanice	76/2	0,85
334	021907_2	Bojanice	77	0,16
335	021907_2	Bojanice	78/1	1,34
336	021907_2	Bojanice	78/2	0,99
337	021907_2	Bojanice	8/1	2,92
338	021907_2	Bojanice	8/2	4,03
339	021907_2	Bojanice	8/4	6,04
340	021907_2	Bojanice	8/5	4,04
341	021907_2	Bojanice	80	14,80
342	021907_2	Bojanice	81	28,92
343	021907_2	Bojanice	82	22,95
344	021907_2	Bojanice	83/2	1,66
345	021907_2	Bojanice	83/3	0,43
346	021907_2	Bojanice	84	4,62
347	021907_2	Bojanice	86	0,25
348	021907_2	Bojanice	87	0,18
349	021907_2	Bojanice	88/3	0,69
350	021907_2	Bojanice	89/3	0,02
351	021907_2	Bojanice	89/4	0,12
352	021907_2	Bojanice	89/5	0,30
353	021907_2	Bojanice	89/7	0,08
354	021907_2	Bojanice	89/8	0,03
355	021907_2	Bojanice	89/9	0,03
356	021907_2	Bojanice	90/1	0,16
357	021907_2	Bojanice	90/2	0,23
358	021907_2	Bojanice	91	0,37
359	021907_2	Bojanice	92	0,35
360	021907_2	Bojanice	93	0,10
361	021907_2	Bojanice	94	0,14
362	021907_2	Bojanice	95	0,72
363	021907_2	Bojanice	96/2	0,14
364	021907_2	Bojanice	96/3	0,38
365	021907_2	Bojanice	97/1	0,54
366	021907_2	Bojanice	98	0,46
367	021907_2	Bojanice	99	0,56
368	021907_2	Burkatów	1	2,68
369	021907_2	Burkatów	100	0,52
370	021907_2	Burkatów	102	0,03
371	021907_2	Burkatów	103	0,56
372	021907_2	Burkatów	104	0,12

L.p.	TERYT Jedn. ewid.	Obręb	Nr działki	Powierzchnia ewidencyjna
373	021907_2	Burkatów	108/1	0,30
374	021907_2	Burkatów	108/2	0,40
375	021907_2	Burkatów	107	0,12
376	021907_2	Burkatów	11	2,35
377	021907_2	Burkatów	110/2	8,11
378	021907_2	Burkatów	112/3	1,13
379	021907_2	Burkatów	113/2	0,55
380	021907_2	Burkatów	115/4	0,37
381	021907_2	Burkatów	116	0,41
382	021907_2	Burkatów	117/2	2,83
383	021907_2	Burkatów	118	0,50
384	021907_2	Burkatów	118/10	0,06
385	021907_2	Burkatów	118/11	0,06
386	021907_2	Burkatów	118/12	0,06
387	021907_2	Burkatów	118/15	0,03
388	021907_2	Burkatów	118/16	0,04
389	021907_2	Burkatów	119/3	0,06
390	021907_2	Burkatów	119/4	0,06
391	021907_2	Burkatów	119/5	0,05
392	021907_2	Burkatów	119/6	0,05
393	021907_2	Burkatów	119/7	0,06
394	021907_2	Burkatów	119/8	0,06
395	021907_2	Burkatów	119/9	0,07
396	021907_2	Burkatów	12	0,50
397	021907_2	Burkatów	120	0,32
398	021907_2	Burkatów	121	0,85
399	021907_2	Burkatów	123/3	0,48
400	021907_2	Burkatów	123/4	0,09
401	021907_2	Burkatów	124/2	0,02
402	021907_2	Burkatów	124/3	0,12
403	021907_2	Burkatów	124/4	0,22
404	021907_2	Burkatów	125	0,31
405	021907_2	Burkatów	126/1	0,24
406	021907_2	Burkatów	126/3	0,23
407	021907_2	Burkatów	128	0,10
408	021907_2	Burkatów	128/3	0,07
409	021907_2	Burkatów	128/4	0,56
410	021907_2	Burkatów	13	4,44
411	021907_2	Burkatów	130	1,07
412	021907_2	Burkatów	131	0,20
413	021907_2	Burkatów	132	1,12
414	021907_2	Burkatów	134	0,25
415	021907_2	Burkatów	135	0,82
416	021907_2	Burkatów	137/4	0,09
417	021907_2	Burkatów	137/6	0,06
418	021907_2	Burkatów	137/7	0,13
419	021907_2	Burkatów	138	0,48
420	021907_2	Burkatów	139/4	0,16
421	021907_2	Burkatów	139/6	0,06
422	021907_2	Burkatów	139/7	0,06
423	021907_2	Burkatów	14/2	2,20
424	021907_2	Burkatów	14/4	0,75
425	021907_2	Burkatów	14/5	0,53
426	021907_2	Burkatów	141/2	0,21
427	021907_2	Burkatów	142	0,37
428	021907_2	Burkatów	144	0,10
429	021907_2	Burkatów	147/1	0,09
430	021907_2	Burkatów	147/2	0,55
431	021907_2	Burkatów	146	0,15
432	021907_2	Burkatów	15	0,88
433	021907_2	Burkatów	150	0,06
434	021907_2	Burkatów	152	0,82

L.p.	TERYT Jedn. ewid.	Obręb	Nr działki	Powierzchnia ewidencyjna
435	021907_2	Burkatów	153	0,22
436	021907_2	Burkatów	154/1	0,15
437	021907_2	Burkatów	154/2	0,09
438	021907_2	Burkatów	155/2	0,11
439	021907_2	Burkatów	155/3	0,11
440	021907_2	Burkatów	155/4	0,38
441	021907_2	Burkatów	155/5	0,58
442	021907_2	Burkatów	157	0,18
443	021907_2	Burkatów	158	0,15
444	021907_2	Burkatów	16	0,23
445	021907_2	Burkatów	180	0,07
446	021907_2	Burkatów	163	0,08
447	021907_2	Burkatów	165	0,36
448	021907_2	Burkatów	167	0,18
449	021907_2	Burkatów	168/11	0,14
450	021907_2	Burkatów	169/3	0,72
451	021907_2	Burkatów	17	0,19
452	021907_2	Burkatów	170	1,17
453	021907_2	Burkatów	171	0,16
454	021907_2	Burkatów	172/2	0,19
455	021907_2	Burkatów	173/1	0,14
456	021907_2	Burkatów	173/2	0,19
457	021907_2	Burkatów	173/3	0,18
458	021907_2	Burkatów	173/4	0,23
459	021907_2	Burkatów	174/1	0,05
460	021907_2	Burkatów	174/2	0,10
461	021907_2	Burkatów	174/3	0,30
462	021907_2	Burkatów	174/4	0,10
463	021907_2	Burkatów	174/5	0,50
464	021907_2	Burkatów	176/1	0,06
465	021907_2	Burkatów	177/1	0,09
466	021907_2	Burkatów	177/2	0,09
467	021907_2	Burkatów	177/4	0,03
468	021907_2	Burkatów	178	0,24
469	021907_2	Burkatów	179	0,13
470	021907_2	Burkatów	18	6,10
471	021907_2	Burkatów	180/1	0,20
472	021907_2	Burkatów	180/2	0,47
473	021907_2	Burkatów	181	0,03
474	021907_2	Burkatów	182/2	1,10
475	021907_2	Burkatów	182/4	0,47
476	021907_2	Burkatów	184	0,01
477	021907_2	Burkatów	185/1	0,06
478	021907_2	Burkatów	187	0,30
479	021907_2	Burkatów	188/1	0,05
480	021907_2	Burkatów	188/2	0,04
481	021907_2	Burkatów	188/3	0,09
482	021907_2	Burkatów	189	0,18
483	021907_2	Burkatów	19/1	2,04
484	021907_2	Burkatów	19/2	2,03
485	021907_2	Burkatów	191/2	0,51
486	021907_2	Burkatów	191/3	0,07
487	021907_2	Burkatów	191/4	0,69
488	021907_2	Burkatów	192	0,33
489	021907_2	Burkatów	193	0,87
490	021907_2	Burkatów	194/1	0,21
491	021907_2	Burkatów	195	0,40
492	021907_2	Burkatów	196	0,23
493	021907_2	Burkatów	197/1	0,12
494	021907_2	Burkatów	197/13	1,13
495	021907_2	Burkatów	197/3	0,10
496	021907_2	Burkatów	197/5	0,28

L.p.	TERYT Jedn. ewid.	Obręb	Nr działki	Powierzchnia ewidencyjna
497	021907_2	Burkatów	198	0,07
498	021907_2	Burkatów	199	0,01
499	021907_2	Burkatów	2	0,07
500	021907_2	Burkatów	20	0,38
501	021907_2	Burkatów	201	0,28
502	021907_2	Burkatów	202	0,30
503	021907_2	Burkatów	203/1	0,12
504	021907_2	Burkatów	203/3	0,03
505	021907_2	Burkatów	203/4	0,13
506	021907_2	Burkatów	203/5	0,12
507	021907_2	Burkatów	203/6	0,05
508	021907_2	Burkatów	206/1	4,11
509	021907_2	Burkatów	206/2	0,22
510	021907_2	Burkatów	206/3	0,01
511	021907_2	Burkatów	206/4	0,01
512	021907_2	Burkatów	207	0,09
513	021907_2	Burkatów	208	0,58
514	021907_2	Burkatów	209/1	0,44
515	021907_2	Burkatów	21	1,09
516	021907_2	Burkatów	210	0,04
517	021907_2	Burkatów	211/1	0,07
518	021907_2	Burkatów	211/3	0,15
519	021907_2	Burkatów	212/1	0,09
520	021907_2	Burkatów	212/2	0,08
521	021907_2	Burkatów	212/4	0,07
522	021907_2	Burkatów	212/5	0,06
523	021907_2	Burkatów	212/6	0,02
524	021907_2	Burkatów	212/7	0,01
525	021907_2	Burkatów	213/3	0,42
526	021907_2	Burkatów	213/4	0,06
527	021907_2	Burkatów	214	0,04
528	021907_2	Burkatów	216/6	1,28
529	021907_2	Burkatów	217	0,39
530	021907_2	Burkatów	219	2,46
531	021907_2	Burkatów	22	3,31
532	021907_2	Burkatów	220/1	0,61
533	021907_2	Burkatów	220/2	1,39
534	021907_2	Burkatów	221/1	2,18
535	021907_2	Burkatów	221/2	0,42
536	021907_2	Burkatów	224/5	0,03
537	021907_2	Burkatów	225	0,09
538	021907_2	Burkatów	226	1,16
539	021907_2	Burkatów	227	0,07
540	021907_2	Burkatów	228	0,39
541	021907_2	Burkatów	229	0,09
542	021907_2	Burkatów	23	1,20
543	021907_2	Burkatów	230	0,82
544	021907_2	Burkatów	231	0,09
545	021907_2	Burkatów	235	0,06
546	021907_2	Burkatów	236	0,06
547	021907_2	Burkatów	237	0,05
548	021907_2	Burkatów	238	0,14
549	021907_2	Burkatów	239	0,08
550	021907_2	Burkatów	24	4,72
551	021907_2	Burkatów	240	0,04
552	021907_2	Burkatów	241/2	0,85
553	021907_2	Burkatów	241/3	0,14
554	021907_2	Burkatów	241/4	0,11
555	021907_2	Burkatów	241/5	0,81
556	021907_2	Burkatów	242	0,22
557	021907_2	Burkatów	244	0,13
558	021907_2	Burkatów	245	0,13

L.p.	TERYT Jedn. ewid.	Obręb	Nr działki	Powierzchnia ewidencyjna
559	021907_2	Burkatów	246	0,03
560	021907_2	Burkatów	247	0,18
561	021907_2	Burkatów	248	0,37
562	021907_2	Burkatów	249	0,14
563	021907_2	Burkatów	25	0,25
564	021907_2	Burkatów	250/6	1,05
565	021907_2	Burkatów	251	0,37
566	021907_2	Burkatów	252	0,03
567	021907_2	Burkatów	253	0,08
568	021907_2	Burkatów	254	0,38
569	021907_2	Burkatów	255/2	0,03
570	021907_2	Burkatów	256/5	2,82
571	021907_2	Burkatów	257	0,12
572	021907_2	Burkatów	258	2,52
573	021907_2	Burkatów	259	0,12
574	021907_2	Burkatów	26	1,42
575	021907_2	Burkatów	260	1,03
576	021907_2	Burkatów	261	0,25
577	021907_2	Burkatów	263	0,02
578	021907_2	Burkatów	264	0,10
579	021907_2	Burkatów	265	0,20
580	021907_2	Burkatów	266	0,12
581	021907_2	Burkatów	268	0,02
582	021907_2	Burkatów	269	0,29
583	021907_2	Burkatów	27	0,23
584	021907_2	Burkatów	270	0,04
585	021907_2	Burkatów	271	0,46
586	021907_2	Burkatów	272	0,06
587	021907_2	Burkatów	273	0,29
588	021907_2	Burkatów	274	0,03
589	021907_2	Burkatów	275/1	0,48
590	021907_2	Burkatów	275/2	0,17
591	021907_2	Burkatów	275/3	0,06
592	021907_2	Burkatów	276	0,28
593	021907_2	Burkatów	277	0,13
594	021907_2	Burkatów	278	0,76
595	021907_2	Burkatów	279	0,48
596	021907_2	Burkatów	28	1,10
597	021907_2	Burkatów	280	0,15
598	021907_2	Burkatów	281	0,33
599	021907_2	Burkatów	282	0,31
600	021907_2	Burkatów	283	0,42
601	021907_2	Burkatów	284/1	0,14
602	021907_2	Burkatów	285	0,01
603	021907_2	Burkatów	286	0,06
604	021907_2	Burkatów	287	0,03
605	021907_2	Burkatów	288	0,13
606	021907_2	Burkatów	289	0,11
607	021907_2	Burkatów	29	0,64
608	021907_2	Burkatów	290	0,17
609	021907_2	Burkatów	291	0,37
610	021907_2	Burkatów	292	0,06
611	021907_2	Burkatów	293	0,12
612	021907_2	Burkatów	294	0,71
613	021907_2	Burkatów	295	0,05
614	021907_2	Burkatów	296	0,01
615	021907_2	Burkatów	297	0,68
616	021907_2	Burkatów	298/1	0,49
617	021907_2	Burkatów	298/5	0,29
618	021907_2	Burkatów	299	0,67
619	021907_2	Burkatów	3	0,89
620	021907_2	Burkatów	30	1,00

L.p.	TERYT Jedn. ewid.	Obręb	Nr działki	Powierzchnia ewidencyjna
621	021907_2	Burkatów	300/2	0,05
622	021907_2	Burkatów	301/3	0,15
623	021907_2	Burkatów	302/2	0,01
624	021907_2	Burkatów	303/1	0,44
625	021907_2	Burkatów	304	0,05
626	021907_2	Burkatów	305	0,10
627	021907_2	Burkatów	308/1	0,09
628	021907_2	Burkatów	308/2	0,08
629	021907_2	Burkatów	308/3	0,77
630	021907_2	Burkatów	308/4	0,06
631	021907_2	Burkatów	309	0,09
632	021907_2	Burkatów	31	0,63
633	021907_2	Burkatów	310/1	0,23
634	021907_2	Burkatów	310/2	0,06
635	021907_2	Burkatów	311/2	0,24
636	021907_2	Burkatów	313/1	0,12
637	021907_2	Burkatów	313/4	0,16
638	021907_2	Burkatów	316/3	0,44
639	021907_2	Burkatów	316/4	0,01
640	021907_2	Burkatów	316/6	0,02
641	021907_2	Burkatów	316/8	0,49
642	021907_2	Burkatów	317	0,13
643	021907_2	Burkatów	32	1,80
644	021907_2	Burkatów	320	0,08
645	021907_2	Burkatów	321	0,20
646	021907_2	Burkatów	322	0,12
647	021907_2	Burkatów	323	0,13
648	021907_2	Burkatów	324	0,06
649	021907_2	Burkatów	325	0,40
650	021907_2	Burkatów	326	0,04
651	021907_2	Burkatów	327	0,04
652	021907_2	Burkatów	328	0,40
653	021907_2	Burkatów	329	0,27
654	021907_2	Burkatów	33	1,30
655	021907_2	Burkatów	330	0,06
656	021907_2	Burkatów	331	0,11
657	021907_2	Burkatów	332	0,11
658	021907_2	Burkatów	333	0,13
659	021907_2	Burkatów	334	0,11
660	021907_2	Burkatów	335	0,07
661	021907_2	Burkatów	336	0,41
662	021907_2	Burkatów	337	0,08
663	021907_2	Burkatów	338	0,36
664	021907_2	Burkatów	339	0,16
665	021907_2	Burkatów	34	0,09
666	021907_2	Burkatów	340	0,12
667	021907_2	Burkatów	341	0,10
668	021907_2	Burkatów	342	0,05
669	021907_2	Burkatów	343	0,13
670	021907_2	Burkatów	344	2,74
671	021907_2	Burkatów	345	3,29
672	021907_2	Burkatów	346	0,28
673	021907_2	Burkatów	347/1	1,01
674	021907_2	Burkatów	347/2	1,00
675	021907_2	Burkatów	348	3,36
676	021907_2	Burkatów	349	0,16
677	021907_2	Burkatów	35	1,56
678	021907_2	Burkatów	350	2,93
679	021907_2	Burkatów	351	2,25
680	021907_2	Burkatów	352	1,81
681	021907_2	Burkatów	353	2,41
682	021907_2	Burkatów	354	3,03

L.p.	TERYT Jedn. ewid.	Obręb	Nr działki	Powierzchnia ewidencyjna
683	021907_2	Burkatów	356	2,03
684	021907_2	Burkatów	357	0,24
685	021907_2	Burkatów	358	3,09
686	021907_2	Burkatów	36	0,04
687	021907_2	Burkatów	360/1	3,03
688	021907_2	Burkatów	360/2	3,61
689	021907_2	Burkatów	363	0,07
690	021907_2	Burkatów	364/2	0,75
691	021907_2	Burkatów	364/3	0,32
692	021907_2	Burkatów	364/4	0,20
693	021907_2	Burkatów	365/1	0,79
694	021907_2	Burkatów	368	0,52
695	021907_2	Burkatów	37	0,06
696	021907_2	Burkatów	372	0,50
697	021907_2	Burkatów	374	1,99
698	021907_2	Burkatów	375	2,86
699	021907_2	Burkatów	376	0,01
700	021907_2	Burkatów	377	3,47
701	021907_2	Burkatów	379	0,16
702	021907_2	Burkatów	38	0,09
703	021907_2	Burkatów	380	0,15
704	021907_2	Burkatów	381	0,18
705	021907_2	Burkatów	382	0,10
706	021907_2	Burkatów	383	0,22
707	021907_2	Burkatów	384	0,12
708	021907_2	Burkatów	385	0,13
709	021907_2	Burkatów	386	0,13
710	021907_2	Burkatów	387	0,10
711	021907_2	Burkatów	388	1,00
712	021907_2	Burkatów	389	0,13
713	021907_2	Burkatów	39	2,38
714	021907_2	Burkatów	393	0,15
715	021907_2	Burkatów	394	0,14
716	021907_2	Burkatów	395/1	0,08
717	021907_2	Burkatów	395/2	0,09
718	021907_2	Burkatów	396	0,27
719	021907_2	Burkatów	398	0,02
720	021907_2	Burkatów	4	0,48
721	021907_2	Burkatów	40	0,08
722	021907_2	Burkatów	400	0,12
723	021907_2	Burkatów	402	0,04
724	021907_2	Burkatów	404/16	5,36
725	021907_2	Burkatów	404/2	1,89
726	021907_2	Burkatów	405	0,14
727	021907_2	Burkatów	406	0,72
728	021907_2	Burkatów	407	0,45
729	021907_2	Burkatów	408	0,94
730	021907_2	Burkatów	409	1,45
731	021907_2	Burkatów	41	0,60
732	021907_2	Burkatów	410	1,68
733	021907_2	Burkatów	411	0,12
734	021907_2	Burkatów	413	0,15
735	021907_2	Burkatów	414	0,79
736	021907_2	Burkatów	415	0,26
737	021907_2	Burkatów	416	0,10
738	021907_2	Burkatów	417	0,65
739	021907_2	Burkatów	421	0,30
740	021907_2	Burkatów	422	0,13
741	021907_2	Burkatów	43	0,13
742	021907_2	Burkatów	44	3,38
743	021907_2	Burkatów	45	0,04
744	021907_2	Burkatów	46	0,09

L.p.	TERYT Jedn. ewid.	Obręb	Nr działki	Powierzchnia ewidencyjna
745	021907_2	Burkatów	47	0,20
746	021907_2	Burkatów	48	0,20
747	021907_2	Burkatów	5	1,22
748	021907_2	Burkatów	51	0,09
749	021907_2	Burkatów	53	0,13
750	021907_2	Burkatów	55	4,36
751	021907_2	Burkatów	56	0,28
752	021907_2	Burkatów	6	3,05
753	021907_2	Burkatów	60	0,11
754	021907_2	Burkatów	61	3,15
755	021907_2	Burkatów	62	0,30
756	021907_2	Burkatów	63	0,67
757	021907_2	Burkatów	64	0,82
758	021907_2	Burkatów	65	0,70
759	021907_2	Burkatów	66	0,28
760	021907_2	Burkatów	67	0,30
761	021907_2	Burkatów	68/1	0,91
762	021907_2	Burkatów	68/2	2,04
763	021907_2	Burkatów	69	3,57
764	021907_2	Burkatów	7	0,07
765	021907_2	Burkatów	70/1	0,30
766	021907_2	Burkatów	70/2	0,88
767	021907_2	Burkatów	71	0,62
768	021907_2	Burkatów	72	1,96
769	021907_2	Burkatów	73	0,36
770	021907_2	Burkatów	74	0,32
771	021907_2	Burkatów	75	0,28
772	021907_2	Burkatów	76	0,18
773	021907_2	Burkatów	77	1,60
774	021907_2	Burkatów	78	1,64
775	021907_2	Burkatów	79	0,49
776	021907_2	Burkatów	8	1,32
777	021907_2	Burkatów	80	0,18
778	021907_2	Burkatów	81	0,17
779	021907_2	Burkatów	82	2,71
780	021907_2	Burkatów	83	0,58
781	021907_2	Burkatów	84	0,57
782	021907_2	Burkatów	85	0,03
783	021907_2	Burkatów	86	1,23
784	021907_2	Burkatów	87	0,56
785	021907_2	Burkatów	88	0,55
786	021907_2	Burkatów	9	1,68
787	021907_2	Burkatów	90	0,19
788	021907_2	Burkatów	92/4	0,73
789	021907_2	Burkatów	93	0,09
790	021907_2	Burkatów	94	1,54
791	021907_2	Burkatów	95/1	0,13
792	021907_2	Burkatów	95/2	0,83
793	021907_2	Burkatów	98/2	0,16
794	021907_2	Burkatów	98/3	0,17
795	021907_2	Burkatów	98/4	0,17
796	021907_2	Burkatów	99/1	0,29
797	021907_2	Bystrzyca Dolna	1/1	5,29
798	021907_2	Bystrzyca Dolna	102	0,26
799	021907_2	Bystrzyca Dolna	107	0,01
800	021907_2	Bystrzyca Dolna	108/2	0,06
801	021907_2	Bystrzyca Dolna	109/1	0,18
802	021907_2	Bystrzyca Dolna	111/1	0,29
803	021907_2	Bystrzyca Dolna	112/1	0,22
804	021907_2	Bystrzyca Dolna	118/2	0,97
805	021907_2	Bystrzyca Dolna	118/5	10,04
806	021907_2	Bystrzyca Dolna	130/1	7,36

L.p.	TERYT Jedn. ewid.	Obręb	Nr działki	Powierzchnia ewidencyjna
807	021907_2	Bystrzyca Dolna	132/2	2,22
808	021907_2	Bystrzyca Dolna	132/3	1,47
809	021907_2	Bystrzyca Dolna	135/1	2,91
810	021907_2	Bystrzyca Dolna	137/4	0,38
811	021907_2	Bystrzyca Dolna	137/5	0,39
812	021907_2	Bystrzyca Dolna	137/7	1,33
813	021907_2	Bystrzyca Dolna	138	3,18
814	021907_2	Bystrzyca Dolna	140/4	0,58
815	021907_2	Bystrzyca Dolna	141	0,69
816	021907_2	Bystrzyca Dolna	142/4	0,06
817	021907_2	Bystrzyca Dolna	142/4	0,09
818	021907_2	Bystrzyca Dolna	142/5	0,09
819	021907_2	Bystrzyca Dolna	142/6	0,04
820	021907_2	Bystrzyca Dolna	143/13	0,15
821	021907_2	Bystrzyca Dolna	143/14	0,15
822	021907_2	Bystrzyca Dolna	143/23	0,17
823	021907_2	Bystrzyca Dolna	147	0,41
824	021907_2	Bystrzyca Dolna	148/1	0,46
825	021907_2	Bystrzyca Dolna	149/2	0,14
826	021907_2	Bystrzyca Dolna	149/4	0,93
827	021907_2	Bystrzyca Dolna	149/7	0,75
828	021907_2	Bystrzyca Dolna	150/12	0,27
829	021907_2	Bystrzyca Dolna	150/9	0,60
830	021907_2	Bystrzyca Dolna	151	0,76
831	021907_2	Bystrzyca Dolna	155	0,27
832	021907_2	Bystrzyca Dolna	156/1	0,09
833	021907_2	Bystrzyca Dolna	156/2	0,12
834	021907_2	Bystrzyca Dolna	157	0,34
835	021907_2	Bystrzyca Dolna	158/2	0,06
836	021907_2	Bystrzyca Dolna	158/4	0,44
837	021907_2	Bystrzyca Dolna	159	0,11
838	021907_2	Bystrzyca Dolna	160	0,11
839	021907_2	Bystrzyca Dolna	161	0,26
840	021907_2	Bystrzyca Dolna	162	0,37
841	021907_2	Bystrzyca Dolna	163/1	0,03
842	021907_2	Bystrzyca Dolna	164	0,38
843	021907_2	Bystrzyca Dolna	165/3	0,25
844	021907_2	Bystrzyca Dolna	167/1	0,09
845	021907_2	Bystrzyca Dolna	167/2	0,29
846	021907_2	Bystrzyca Dolna	170/1	0,12
847	021907_2	Bystrzyca Dolna	170/2	0,05
848	021907_2	Bystrzyca Dolna	171/2	0,02
849	021907_2	Bystrzyca Dolna	171/5	0,14
850	021907_2	Bystrzyca Dolna	174/12	0,23
851	021907_2	Bystrzyca Dolna	175/2	0,16
852	021907_2	Bystrzyca Dolna	175/4	0,05
853	021907_2	Bystrzyca Dolna	175/6	0,01
854	021907_2	Bystrzyca Dolna	175/7	0,02
855	021907_2	Bystrzyca Dolna	175/8	0,01
856	021907_2	Bystrzyca Dolna	176/1	0,34
857	021907_2	Bystrzyca Dolna	177	0,03
858	021907_2	Bystrzyca Dolna	178	1,28
859	021907_2	Bystrzyca Dolna	179	1,70
860	021907_2	Bystrzyca Dolna	18/5	1,81
861	021907_2	Bystrzyca Dolna	18/6	1,82
862	021907_2	Bystrzyca Dolna	18/7	2,54
863	021907_2	Bystrzyca Dolna	181/4	3,14
864	021907_2	Bystrzyca Dolna	183/1	2,09
865	021907_2	Bystrzyca Dolna	184	0,08
866	021907_2	Bystrzyca Dolna	186/1	0,11
867	021907_2	Bystrzyca Dolna	188/1	0,10
868	021907_2	Bystrzyca Dolna	191	0,81

L.p.	TERYT Jedn. ewid.	Obręb	Nr działki	Powierzchnia ewidencyjna
869	021907_2	Bystrzyca Dolna	193	0,78
870	021907_2	Bystrzyca Dolna	194	0,22
871	021907_2	Bystrzyca Dolna	195	0,22
872	021907_2	Bystrzyca Dolna	198	0,10
873	021907_2	Bystrzyca Dolna	199/1	0,14
874	021907_2	Bystrzyca Dolna	199/2	0,25
875	021907_2	Bystrzyca Dolna	200	0,12
876	021907_2	Bystrzyca Dolna	201	0,15
877	021907_2	Bystrzyca Dolna	202	0,25
878	021907_2	Bystrzyca Dolna	203	0,05
879	021907_2	Bystrzyca Dolna	204	0,08
880	021907_2	Bystrzyca Dolna	205	0,03
881	021907_2	Bystrzyca Dolna	207	0,04
882	021907_2	Bystrzyca Dolna	208	0,01
883	021907_2	Bystrzyca Dolna	209/2	0,07
884	021907_2	Bystrzyca Dolna	210	0,08
885	021907_2	Bystrzyca Dolna	211	0,08
886	021907_2	Bystrzyca Dolna	212/1	0,03
887	021907_2	Bystrzyca Dolna	212/3	0,01
888	021907_2	Bystrzyca Dolna	212/4	0,12
889	021907_2	Bystrzyca Dolna	213	0,06
890	021907_2	Bystrzyca Dolna	214/2	0,06
891	021907_2	Bystrzyca Dolna	215	0,04
892	021907_2	Bystrzyca Dolna	217/1	0,09
893	021907_2	Bystrzyca Dolna	217/2	0,07
894	021907_2	Bystrzyca Dolna	219/1	0,14
895	021907_2	Bystrzyca Dolna	219/2	0,03
896	021907_2	Bystrzyca Dolna	220	0,67
897	021907_2	Bystrzyca Dolna	221	0,64
898	021907_2	Bystrzyca Dolna	222	0,29
899	021907_2	Bystrzyca Dolna	223	0,73
900	021907_2	Bystrzyca Dolna	224/1	0,42
901	021907_2	Bystrzyca Dolna	224/2	0,63
902	021907_2	Bystrzyca Dolna	225/10	0,15
903	021907_2	Bystrzyca Dolna	225/2	0,42
904	021907_2	Bystrzyca Dolna	226	0,04
905	021907_2	Bystrzyca Dolna	227/12	0,04
906	021907_2	Bystrzyca Dolna	227/13	0,10
907	021907_2	Bystrzyca Dolna	227/2	0,07
908	021907_2	Bystrzyca Dolna	229/2	0,10
909	021907_2	Bystrzyca Dolna	229/3	0,10
910	021907_2	Bystrzyca Dolna	229/4	0,11
911	021907_2	Bystrzyca Dolna	229/5	0,15
912	021907_2	Bystrzyca Dolna	229/6	0,16
913	021907_2	Bystrzyca Dolna	230/1	0,08
914	021907_2	Bystrzyca Dolna	231	0,16
915	021907_2	Bystrzyca Dolna	232	0,45
916	021907_2	Bystrzyca Dolna	233/2	0,11
917	021907_2	Bystrzyca Dolna	234/3	0,01
918	021907_2	Bystrzyca Dolna	234/4	0,07
919	021907_2	Bystrzyca Dolna	234/6	0,07
920	021907_2	Bystrzyca Dolna	234/7	0,07
921	021907_2	Bystrzyca Dolna	234/8	0,07
922	021907_2	Bystrzyca Dolna	235	1,43
923	021907_2	Bystrzyca Dolna	237/1	0,10
924	021907_2	Bystrzyca Dolna	238/1	0,36
925	021907_2	Bystrzyca Dolna	238/3	0,04
926	021907_2	Bystrzyca Dolna	238/4	0,14
927	021907_2	Bystrzyca Dolna	239/5	0,08
928	021907_2	Bystrzyca Dolna	240	0,67
929	021907_2	Bystrzyca Dolna	243	0,74
930	021907_2	Bystrzyca Dolna	244	0,17

L.p.	TERYT Jedn. ewid.	Obręb	Nr działki	Powierzchnia ewidencyjna
931	021907_2	Bystrzyca Dolna	245	0,24
932	021907_2	Bystrzyca Dolna	246	0,27
933	021907_2	Bystrzyca Dolna	247	0,50
934	021907_2	Bystrzyca Dolna	248	0,50
935	021907_2	Bystrzyca Dolna	249	0,57
936	021907_2	Bystrzyca Dolna	25/2	7,51
937	021907_2	Bystrzyca Dolna	250	0,41
938	021907_2	Bystrzyca Dolna	251	0,69
939	021907_2	Bystrzyca Dolna	252/1	1,30
940	021907_2	Bystrzyca Dolna	254	1,40
941	021907_2	Bystrzyca Dolna	255/3	2,78
942	021907_2	Bystrzyca Dolna	257/2	0,10
943	021907_2	Bystrzyca Dolna	257/5	0,12
944	021907_2	Bystrzyca Dolna	257/7	0,13
945	021907_2	Bystrzyca Dolna	257/8	0,10
946	021907_2	Bystrzyca Dolna	258/1	0,43
947	021907_2	Bystrzyca Dolna	259/1	0,59
948	021907_2	Bystrzyca Dolna	260/1	0,28
949	021907_2	Bystrzyca Dolna	261/1	0,21
950	021907_2	Bystrzyca Dolna	262/2	0,84
951	021907_2	Bystrzyca Dolna	262/3	3,07
952	021907_2	Bystrzyca Dolna	262/4	0,92
953	021907_2	Bystrzyca Dolna	263	2,14
954	021907_2	Bystrzyca Dolna	264/2	1,77
955	021907_2	Bystrzyca Dolna	264/4	1,64
956	021907_2	Bystrzyca Dolna	264/5	1,25
957	021907_2	Bystrzyca Dolna	264/7	3,97
958	021907_2	Bystrzyca Dolna	264/8	0,68
959	021907_2	Bystrzyca Dolna	264/9	3,89
960	021907_2	Bystrzyca Dolna	265	3,58
961	021907_2	Bystrzyca Dolna	266/1	1,28
962	021907_2	Bystrzyca Dolna	266/2	2,02
963	021907_2	Bystrzyca Dolna	266/3	2,03
964	021907_2	Bystrzyca Dolna	266/4	2,02
965	021907_2	Bystrzyca Dolna	266/5	2,02
966	021907_2	Bystrzyca Dolna	266/6	2,02
967	021907_2	Bystrzyca Dolna	267	4,63
968	021907_2	Bystrzyca Dolna	268	0,46
969	021907_2	Bystrzyca Dolna	269	0,52
970	021907_2	Bystrzyca Dolna	270	0,51
971	021907_2	Bystrzyca Dolna	271	0,42
972	021907_2	Bystrzyca Dolna	272	0,57
973	021907_2	Bystrzyca Dolna	273	0,47
974	021907_2	Bystrzyca Dolna	274	0,31
975	021907_2	Bystrzyca Dolna	275	0,79
976	021907_2	Bystrzyca Dolna	277/1	2,20
977	021907_2	Bystrzyca Dolna	278/1	2,01
978	021907_2	Bystrzyca Dolna	279/1	5,87
979	021907_2	Bystrzyca Dolna	279/2	0,11
980	021907_2	Bystrzyca Dolna	280	5,17
981	021907_2	Bystrzyca Dolna	281/9	3,59
982	021907_2	Bystrzyca Dolna	283/0	0,53
983	021907_2	Bystrzyca Dolna	283/8	1,49
984	021907_2	Bystrzyca Dolna	284/2	3,30
985	021907_2	Bystrzyca Dolna	284/3	1,51
986	021907_2	Bystrzyca Dolna	284/5	2,02
987	021907_2	Bystrzyca Dolna	284/6	2,01
988	021907_2	Bystrzyca Dolna	285	13,81
989	021907_2	Bystrzyca Dolna	286/1	0,80
990	021907_2	Bystrzyca Dolna	286/8	4,50
991	021907_2	Bystrzyca Dolna	286/9	4,50
992	021907_2	Bystrzyca Dolna	291	0,10

L.p.	TERYT Jedn. ewid.	Obręb	Nr działki	Powierzchnia ewidencyjna
993	021907_2	Bystrzyca Dolna	292	0,02
994	021907_2	Bystrzyca Dolna	293/1	0,49
995	021907_2	Bystrzyca Dolna	293/2	0,07
996	021907_2	Bystrzyca Dolna	294	0,02
997	021907_2	Bystrzyca Dolna	295/2	0,02
998	021907_2	Bystrzyca Dolna	296/3	0,19
999	021907_2	Bystrzyca Dolna	296/5	0,58
1000	021907_2	Bystrzyca Dolna	297	0,06
1001	021907_2	Bystrzyca Dolna	298	0,05
1002	021907_2	Bystrzyca Dolna	3/1	4,37
1003	021907_2	Bystrzyca Dolna	3/2	0,05
1004	021907_2	Bystrzyca Dolna	300/1	5,20
1005	021907_2	Bystrzyca Dolna	300/2	0,52
1006	021907_2	Bystrzyca Dolna	301	0,07
1007	021907_2	Bystrzyca Dolna	302	0,16
1008	021907_2	Bystrzyca Dolna	307	0,22
1009	021907_2	Bystrzyca Dolna	308	0,64
1010	021907_2	Bystrzyca Dolna	309/1	0,32
1011	021907_2	Bystrzyca Dolna	310/1	0,22
1012	021907_2	Bystrzyca Dolna	311	0,18
1013	021907_2	Bystrzyca Dolna	312	0,41
1014	021907_2	Bystrzyca Dolna	313	0,31
1015	021907_2	Bystrzyca Dolna	314	0,24
1016	021907_2	Bystrzyca Dolna	316	0,04
1017	021907_2	Bystrzyca Dolna	317	0,03
1018	021907_2	Bystrzyca Dolna	318	0,05
1019	021907_2	Bystrzyca Dolna	319	0,24
1020	021907_2	Bystrzyca Dolna	320/4	3,14
1021	021907_2	Bystrzyca Dolna	321	0,52
1022	021907_2	Bystrzyca Dolna	322	0,23
1023	021907_2	Bystrzyca Dolna	323	0,05
1024	021907_2	Bystrzyca Dolna	324	0,13
1025	021907_2	Bystrzyca Dolna	325	0,06
1026	021907_2	Bystrzyca Dolna	326	0,28
1027	021907_2	Bystrzyca Dolna	327	0,03
1028	021907_2	Bystrzyca Dolna	328	0,04
1029	021907_2	Bystrzyca Dolna	329	0,28
1030	021907_2	Bystrzyca Dolna	330	0,10
1031	021907_2	Bystrzyca Dolna	331	0,10
1032	021907_2	Bystrzyca Dolna	332	0,34
1033	021907_2	Bystrzyca Dolna	333	0,22
1034	021907_2	Bystrzyca Dolna	334	0,17
1035	021907_2	Bystrzyca Dolna	335	0,16
1036	021907_2	Bystrzyca Dolna	336	0,58
1037	021907_2	Bystrzyca Dolna	337	0,04
1038	021907_2	Bystrzyca Dolna	338/2	0,04
1039	021907_2	Bystrzyca Dolna	338/3	0,09
1040	021907_2	Bystrzyca Dolna	339	0,16
1041	021907_2	Bystrzyca Dolna	340	0,54
1042	021907_2	Bystrzyca Dolna	341	0,38
1043	021907_2	Bystrzyca Dolna	342	0,12
1044	021907_2	Bystrzyca Dolna	343	0,14
1045	021907_2	Bystrzyca Dolna	347	0,09
1046	021907_2	Bystrzyca Dolna	37/2	0,49
1047	021907_2	Bystrzyca Dolna	37/3	0,40
1048	021907_2	Bystrzyca Dolna	38	0,89
1049	021907_2	Bystrzyca Dolna	41	0,40
1050	021907_2	Bystrzyca Dolna	40/1	0,03
1051	021907_2	Bystrzyca Dolna	40/2	0,39
1052	021907_2	Bystrzyca Dolna	42/1	3,44
1053	021907_2	Bystrzyca Dolna	43/1	0,05
1054	021907_2	Bystrzyca Dolna	44/2	3,34

L.p.	TERYT Jedn. ewid.	Obręb	Nr działki	Powierzchnia ewidencyjna
1055	021907_2	Bystrzyca Dolna	49/3	6,54
1056	021907_2	Bystrzyca Dolna	5/1	2,05
1057	021907_2	Bystrzyca Dolna	51/3	3,88
1058	021907_2	Bystrzyca Dolna	56/10	0,65
1059	021907_2	Bystrzyca Dolna	56/11	0,18
1060	021907_2	Bystrzyca Dolna	56/2	4,09
1061	021907_2	Bystrzyca Dolna	56/3	0,34
1062	021907_2	Bystrzyca Dolna	56/4	0,11
1063	021907_2	Bystrzyca Dolna	56/5	0,16
1064	021907_2	Bystrzyca Dolna	56/7	4,06
1065	021907_2	Bystrzyca Dolna	56/8	0,04
1066	021907_2	Bystrzyca Dolna	56/9	0,66
1067	021907_2	Bystrzyca Dolna	58/12	1,98
1068	021907_2	Bystrzyca Dolna	68/13	0,89
1069	021907_2	Bystrzyca Dolna	68/15	1,59
1070	021907_2	Bystrzyca Dolna	70/1	0,93
1071	021907_2	Bystrzyca Dolna	70/2	0,38
1072	021907_2	Bystrzyca Dolna	71/1	1,06
1073	021907_2	Bystrzyca Dolna	71/2	1,06
1074	021907_2	Bystrzyca Dolna	72/2	0,39
1075	021907_2	Bystrzyca Dolna	73/1	0,73
1076	021907_2	Bystrzyca Dolna	75/1	4,77
1077	021907_2	Bystrzyca Dolna	8/1	9,74
1078	021907_2	Bystrzyca Dolna	80/1	5,74
1079	021907_2	Bystrzyca Dolna	83	0,59
1080	021907_2	Bystrzyca Dolna	84	3,02
1081	021907_2	Bystrzyca Dolna	85	0,63
1082	021907_2	Bystrzyca Dolna	87	0,66
1083	021907_2	Bystrzyca Dolna	90/2	0,06
1084	021907_2	Bystrzyca Dolna	90/3	0,15
1085	021907_2	Bystrzyca Dolna	90/5	0,08
1086	021907_2	Bystrzyca Dolna	92/1	0,13
1087	021907_2	Bystrzyca Dolna	94/2	1,16
1088	021907_2	Bystrzyca Dolna	94/4	0,29
1089	021907_2	Bystrzyca Dolna	99/1	0,30
1090	021907_2	Bystrzyca Dolna	99/2	0,46
1091	021907_2	Bystrzyca Góra	10	1,14
1092	021907_2	Bystrzyca Góra	100	0,07
1093	021907_2	Bystrzyca Góra	103/4	0,12
1094	021907_2	Bystrzyca Góra	103/7	0,28
1095	021907_2	Bystrzyca Góra	104	0,68
1096	021907_2	Bystrzyca Góra	105	0,56
1097	021907_2	Bystrzyca Góra	106/2	0,50
1098	021907_2	Bystrzyca Góra	107/5	3,33
1099	021907_2	Bystrzyca Góra	108	2,53
1100	021907_2	Bystrzyca Góra	109	0,54
1101	021907_2	Bystrzyca Góra	11	1,04
1102	021907_2	Bystrzyca Góra	111/2	2,44
1103	021907_2	Bystrzyca Góra	112	5,24
1104	021907_2	Bystrzyca Góra	113	1,96
1105	021907_2	Bystrzyca Góra	114	0,08
1106	021907_2	Bystrzyca Góra	115	0,14
1107	021907_2	Bystrzyca Góra	117/1	0,64
1108	021907_2	Bystrzyca Góra	117/11	2,76
1109	021907_2	Bystrzyca Góra	118	1,86
1110	021907_2	Bystrzyca Góra	119	0,28
1111	021907_2	Bystrzyca Góra	12	1,40
1112	021907_2	Bystrzyca Góra	120	0,03
1113	021907_2	Bystrzyca Góra	121/3	0,30
1114	021907_2	Bystrzyca Góra	121/4	0,40
1115	021907_2	Bystrzyca Góra	122	0,28
1116	021907_2	Bystrzyca Góra	123	1,00

L.p.	TERYT Jedn. ewid.	Obręb	Nr działki	Powierzchnia ewidencyjna
1117	021907_2	Bystrzyca Górna	124	2,50
1118	021907_2	Bystrzyca Górna	126	0,60
1119	021907_2	Bystrzyca Górna	128	0,08
1120	021907_2	Bystrzyca Górna	129	0,11
1121	021907_2	Bystrzyca Górna	131/5	2,46
1122	021907_2	Bystrzyca Górna	132	0,72
1123	021907_2	Bystrzyca Górna	133	0,12
1124	021907_2	Bystrzyca Górna	134	0,26
1125	021907_2	Bystrzyca Górna	135	0,87
1126	021907_2	Bystrzyca Górna	136	2,11
1127	021907_2	Bystrzyca Górna	137	1,35
1128	021907_2	Bystrzyca Górna	14	2,48
1129	021907_2	Bystrzyca Górna	140	0,71
1130	021907_2	Bystrzyca Górna	141	0,58
1131	021907_2	Bystrzyca Górna	144/2	0,82
1132	021907_2	Bystrzyca Górna	146	2,42
1133	021907_2	Bystrzyca Górna	147	3,57
1134	021907_2	Bystrzyca Górna	148	0,60
1135	021907_2	Bystrzyca Górna	149	0,20
1136	021907_2	Bystrzyca Górna	150	0,09
1137	021907_2	Bystrzyca Górna	151	0,93
1138	021907_2	Bystrzyca Górna	152	1,88
1139	021907_2	Bystrzyca Górna	153	0,19
1140	021907_2	Bystrzyca Górna	154/2	0,01
1141	021907_2	Bystrzyca Górna	155	0,14
1142	021907_2	Bystrzyca Górna	156	0,13
1143	021907_2	Bystrzyca Górna	158	0,05
1144	021907_2	Bystrzyca Górna	159/2	0,08
1145	021907_2	Bystrzyca Górna	160	0,09
1146	021907_2	Bystrzyca Górna	162	0,16
1147	021907_2	Bystrzyca Górna	163	0,06
1148	021907_2	Bystrzyca Górna	164	0,40
1149	021907_2	Bystrzyca Górna	165/1	0,22
1150	021907_2	Bystrzyca Górna	165/2	0,01
1151	021907_2	Bystrzyca Górna	166	0,03
1152	021907_2	Bystrzyca Górna	167	0,07
1153	021907_2	Bystrzyca Górna	168	0,19
1154	021907_2	Bystrzyca Górna	169/1	0,24
1155	021907_2	Bystrzyca Górna	170/2	0,01
1156	021907_2	Bystrzyca Górna	171	1,36
1157	021907_2	Bystrzyca Górna	172	0,67
1158	021907_2	Bystrzyca Górna	173	0,84
1159	021907_2	Bystrzyca Górna	174	0,17
1160	021907_2	Bystrzyca Górna	175	1,05
1161	021907_2	Bystrzyca Górna	176	3,27
1162	021907_2	Bystrzyca Górna	177/1	1,80
1163	021907_2	Bystrzyca Górna	177/2	1,05
1164	021907_2	Bystrzyca Górna	178	0,32
1165	021907_2	Bystrzyca Górna	179/2	0,13
1166	021907_2	Bystrzyca Górna	179/3	0,30
1167	021907_2	Bystrzyca Górna	179/4	0,28
1168	021907_2	Bystrzyca Górna	18/1	2,59
1169	021907_2	Bystrzyca Górna	180/1	0,57
1170	021907_2	Bystrzyca Górna	180/2	0,07
1171	021907_2	Bystrzyca Górna	180/3	0,01
1172	021907_2	Bystrzyca Górna	180/4	0,16
1173	021907_2	Bystrzyca Górna	180/5	1,25
1174	021907_2	Bystrzyca Górna	180/6	0,09
1175	021907_2	Bystrzyca Górna	181/2	0,07
1176	021907_2	Bystrzyca Górna	181/3	1,52
1177	021907_2	Bystrzyca Górna	181/5	1,00
1178	021907_2	Bystrzyca Górna	181/6	1,00

L.p.	TERYT Jedn. ewid.	Obręb	Nr działki	Powierzchnia ewidencyjna
1179	021907_2	Bystrzyca Górna	181/7	4,33
1180	021907_2	Bystrzyca Górna	182	2,81
1181	021907_2	Bystrzyca Górna	183/1	3,12
1182	021907_2	Bystrzyca Górna	186	0,15
1183	021907_2	Bystrzyca Górna	189	0,50
1184	021907_2	Bystrzyca Górna	19/1	3,77
1185	021907_2	Bystrzyca Górna	190/8	0,75
1186	021907_2	Bystrzyca Górna	191	0,16
1187	021907_2	Bystrzyca Górna	193/1	0,10
1188	021907_2	Bystrzyca Górna	193/2	0,12
1189	021907_2	Bystrzyca Górna	193/3	0,07
1190	021907_2	Bystrzyca Górna	194	0,07
1191	021907_2	Bystrzyca Górna	195	0,19
1192	021907_2	Bystrzyca Górna	196	0,13
1193	021907_2	Bystrzyca Górna	197	0,14
1194	021907_2	Bystrzyca Górna	198/2	0,95
1196	021907_2	Bystrzyca Górna	199/1	0,81
1196	021907_2	Bystrzyca Górna	199/2	0,77
1197	021907_2	Bystrzyca Górna	2	0,07
1198	021907_2	Bystrzyca Górna	20	0,89
1199	021907_2	Bystrzyca Górna	201	1,02
1200	021907_2	Bystrzyca Górna	202	0,90
1201	021907_2	Bystrzyca Górna	203/3	0,08
1202	021907_2	Bystrzyca Górna	203/5	0,91
1203	021907_2	Bystrzyca Górna	204	0,72
1204	021907_2	Bystrzyca Górna	205/1	0,21
1205	021907_2	Bystrzyca Górna	205/2	3,08
1206	021907_2	Bystrzyca Górna	206	1,18
1207	021907_2	Bystrzyca Górna	208/2	0,73
1208	021907_2	Bystrzyca Górna	208/20	0,85
1209	021907_2	Bystrzyca Górna	208/4	0,09
1210	021907_2	Bystrzyca Górna	208/8	0,07
1211	021907_2	Bystrzyca Górna	208/9	0,11
1212	021907_2	Bystrzyca Górna	21	2,26
1213	021907_2	Bystrzyca Górna	210/1	0,04
1214	021907_2	Bystrzyca Górna	210/2	0,07
1215	021907_2	Bystrzyca Górna	210/3	0,05
1216	021907_2	Bystrzyca Górna	210/4	0,17
1217	021907_2	Bystrzyca Górna	212/1	0,07
1218	021907_2	Bystrzyca Górna	212/2	0,01
1219	021907_2	Bystrzyca Górna	212/3	0,06
1220	021907_2	Bystrzyca Górna	212/4	0,11
1221	021907_2	Bystrzyca Górna	214	0,57
1222	021907_2	Bystrzyca Górna	216/2	0,07
1223	021907_2	Bystrzyca Górna	217/3	0,03
1224	021907_2	Bystrzyca Górna	217/5	0,10
1225	021907_2	Bystrzyca Górna	218/3	0,05
1226	021907_2	Bystrzyca Górna	218/5	0,06
1227	021907_2	Bystrzyca Górna	22/1	2,27
1228	021907_2	Bystrzyca Górna	220	0,12
1229	021907_2	Bystrzyca Górna	229	0,06
1230	021907_2	Bystrzyca Górna	230	0,04
1231	021907_2	Bystrzyca Górna	231	0,20
1232	021907_2	Bystrzyca Górna	232	0,13
1233	021907_2	Bystrzyca Górna	233	0,14
1234	021907_2	Bystrzyca Górna	234	0,40
1235	021907_2	Bystrzyca Górna	235	0,27
1236	021907_2	Bystrzyca Górna	236/1	0,43
1237	021907_2	Bystrzyca Górna	237/2	0,06
1238	021907_2	Bystrzyca Górna	239	0,38
1239	021907_2	Bystrzyca Górna	240	0,26
1240	021907_2	Bystrzyca Górna	241	0,46

L.p.	TERYT Jedn. ewid.	Obręb	Nr działki	Powierzchnia ewidencyjna
1241	021907_2	Bystrzyca Górna	242	0,30
1242	021907_2	Bystrzyca Górna	243	0,11
1243	021907_2	Bystrzyca Górna	244/2	0,18
1244	021907_2	Bystrzyca Górna	244/3	0,23
1245	021907_2	Bystrzyca Górna	244/4	0,18
1246	021907_2	Bystrzyca Górna	245/1	0,03
1247	021907_2	Bystrzyca Górna	245/2	0,05
1248	021907_2	Bystrzyca Górna	246	0,04
1249	021907_2	Bystrzyca Górna	247	0,05
1250	021907_2	Bystrzyca Górna	248	0,07
1251	021907_2	Bystrzyca Górna	249	0,23
1252	021907_2	Bystrzyca Górna	250/2	0,12
1253	021907_2	Bystrzyca Górna	250/3	0,07
1254	021907_2	Bystrzyca Górna	251	0,05
1255	021907_2	Bystrzyca Górna	252/1	0,31
1256	021907_2	Bystrzyca Górna	252/2	0,08
1257	021907_2	Bystrzyca Górna	252/3	0,01
1258	021907_2	Bystrzyca Górna	253	0,08
1259	021907_2	Bystrzyca Górna	254/1	0,02
1260	021907_2	Bystrzyca Górna	255	0,02
1261	021907_2	Bystrzyca Górna	256	0,29
1262	021907_2	Bystrzyca Górna	257/4	0,05
1263	021907_2	Bystrzyca Górna	258	0,30
1264	021907_2	Bystrzyca Górna	259	1,24
1265	021907_2	Bystrzyca Górna	260	0,69
1266	021907_2	Bystrzyca Górna	261/2	0,72
1267	021907_2	Bystrzyca Górna	261/3	1,20
1268	021907_2	Bystrzyca Górna	261/4	5,57
1269	021907_2	Bystrzyca Górna	262	0,23
1270	021907_2	Bystrzyca Górna	263	0,24
1271	021907_2	Bystrzyca Górna	264	0,04
1272	021907_2	Bystrzyca Górna	266	0,03
1273	021907_2	Bystrzyca Górna	267	0,17
1274	021907_2	Bystrzyca Górna	268	0,13
1275	021907_2	Bystrzyca Górna	269	0,18
1276	021907_2	Bystrzyca Górna	270	0,02
1277	021907_2	Bystrzyca Górna	271	0,30
1278	021907_2	Bystrzyca Górna	272	0,29
1279	021907_2	Bystrzyca Górna	273	0,32
1280	021907_2	Bystrzyca Górna	274	0,14
1281	021907_2	Bystrzyca Górna	275/1	0,11
1282	021907_2	Bystrzyca Górna	278	0,14
1283	021907_2	Bystrzyca Górna	279	0,06
1284	021907_2	Bystrzyca Górna	281/1	0,12
1285	021907_2	Bystrzyca Górna	283	0,02
1286	021907_2	Bystrzyca Górna	284	0,06
1287	021907_2	Bystrzyca Górna	285/1	0,26
1288	021907_2	Bystrzyca Górna	285/2	0,05
1289	021907_2	Bystrzyca Górna	286	0,05
1290	021907_2	Bystrzyca Górna	287	0,04
1291	021907_2	Bystrzyca Górna	288	0,12
1292	021907_2	Bystrzyca Górna	295	0,09
1293	021907_2	Bystrzyca Górna	296	0,07
1294	021907_2	Bystrzyca Górna	297	0,13
1295	021907_2	Bystrzyca Górna	298	0,23
1296	021907_2	Bystrzyca Górna	299	0,05
1297	021907_2	Bystrzyca Górna	3	1,00
1298	021907_2	Bystrzyca Górna	300/4	0,10
1299	021907_2	Bystrzyca Górna	302	6,44
1300	021907_2	Bystrzyca Górna	303	0,05
1301	021907_2	Bystrzyca Górna	304	0,11
1302	021907_2	Bystrzyca Górna	305	0,16

L.p.	TERYT Jedn. ewid.	Obręb	Nr działki	Powierzchnia ewidencyjna
1303	021907_2	Bystrzyca Górna	306	0,01
1304	021907_2	Bystrzyca Górna	307/3	0,20
1305	021907_2	Bystrzyca Górna	307/4	0,03
1306	021907_2	Bystrzyca Górna	307/6	0,23
1307	021907_2	Bystrzyca Górna	307/8	0,05
1308	021907_2	Bystrzyca Górna	309	0,05
1309	021907_2	Bystrzyca Górna	310	0,20
1310	021907_2	Bystrzyca Górna	33/1	6,57
1311	021907_2	Bystrzyca Górna	33/2	0,72
1312	021907_2	Bystrzyca Górna	341	0,73
1313	021907_2	Bystrzyca Górna	342	0,10
1314	021907_2	Bystrzyca Górna	344/1	0,04
1315	021907_2	Bystrzyca Górna	344/2	0,05
1316	021907_2	Bystrzyca Górna	344/3	0,05
1317	021907_2	Bystrzyca Górna	345	0,13
1318	021907_2	Bystrzyca Górna	346	0,02
1319	021907_2	Bystrzyca Górna	347	44,99
1320	021907_2	Bystrzyca Górna	348	12,67
1321	021907_2	Bystrzyca Górna	349	15,86
1322	021907_2	Bystrzyca Górna	35	0,05
1323	021907_2	Bystrzyca Górna	350	21,70
1324	021907_2	Bystrzyca Górna	351	25,10
1325	021907_2	Bystrzyca Górna	352	24,13
1326	021907_2	Bystrzyca Górna	353	2,41
1327	021907_2	Bystrzyca Górna	354	15,95
1328	021907_2	Bystrzyca Górna	355	25,85
1329	021907_2	Bystrzyca Górna	357	29,01
1330	021907_2	Bystrzyca Górna	358	26,84
1331	021907_2	Bystrzyca Górna	359	22,21
1332	021907_2	Bystrzyca Górna	36	0,06
1333	021907_2	Bystrzyca Górna	360	24,51
1334	021907_2	Bystrzyca Górna	361	14,85
1335	021907_2	Bystrzyca Górna	362	11,68
1336	021907_2	Bystrzyca Górna	363	11,97
1337	021907_2	Bystrzyca Górna	364	21,60
1338	021907_2	Bystrzyca Górna	365	20,36
1339	021907_2	Bystrzyca Górna	366	18,25
1340	021907_2	Bystrzyca Górna	367	36,40
1341	021907_2	Bystrzyca Górna	368	24,15
1342	021907_2	Bystrzyca Górna	369	16,42
1343	021907_2	Bystrzyca Górna	37	0,25
1344	021907_2	Bystrzyca Górna	370	20,28
1345	021907_2	Bystrzyca Górna	371	1,23
1346	021907_2	Bystrzyca Górna	372	18,41
1347	021907_2	Bystrzyca Górna	373	15,95
1348	021907_2	Bystrzyca Górna	374	29,41
1349	021907_2	Bystrzyca Górna	375	30,94
1350	021907_2	Bystrzyca Górna	376	23,87
1351	021907_2	Bystrzyca Górna	377	19,37
1352	021907_2	Bystrzyca Górna	378	0,17
1353	021907_2	Bystrzyca Górna	38	2,25
1354	021907_2	Bystrzyca Górna	385	0,33
1355	021907_2	Bystrzyca Górna	4	0,87
1356	021907_2	Bystrzyca Górna	41	0,05
1357	021907_2	Bystrzyca Górna	42	1,04
1358	021907_2	Bystrzyca Górna	44/1	0,63
1359	021907_2	Bystrzyca Górna	5	0,65
1360	021907_2	Bystrzyca Górna	50/2	0,20
1361	021907_2	Bystrzyca Górna	50/3	1,23
1362	021907_2	Bystrzyca Górna	52/2	0,73
1363	021907_2	Bystrzyca Górna	53/2	0,20
1364	021907_2	Bystrzyca Górna	53/4	0,13

L.p.	TERYT Jedn. ewid.	Obręb	Nr działki	Powierzchnia ewidencyjna
1365	021907_2	Bystrzyca Górna	53/5	0,21
1366	021907_2	Bystrzyca Górna	55/1	0,01
1367	021907_2	Bystrzyca Górna	55/4	0,26
1368	021907_2	Bystrzyca Górna	56	0,41
1369	021907_2	Bystrzyca Górna	57	0,15
1370	021907_2	Bystrzyca Górna	58	0,34
1371	021907_2	Bystrzyca Górna	59/4	0,08
1372	021907_2	Bystrzyca Górna	6/1	1,41
1373	021907_2	Bystrzyca Górna	61/1	0,08
1374	021907_2	Bystrzyca Górna	61/10	0,03
1375	021907_2	Bystrzyca Górna	61/11	0,08
1376	021907_2	Bystrzyca Górna	61/12	0,08
1377	021907_2	Bystrzyca Górna	61/16	0,21
1378	021907_2	Bystrzyca Górna	61/17	0,06
1379	021907_2	Bystrzyca Górna	61/4	0,03
1380	021907_2	Bystrzyca Górna	61/6	0,08
1381	021907_2	Bystrzyca Górna	61/7	0,08
1382	021907_2	Bystrzyca Górna	61/9	0,08
1383	021907_2	Bystrzyca Górna	62/14	0,11
1384	021907_2	Bystrzyca Górna	62/16	0,10
1385	021907_2	Bystrzyca Górna	62/17	0,11
1386	021907_2	Bystrzyca Górna	62/2	0,21
1387	021907_2	Bystrzyca Górna	62/3	0,21
1388	021907_2	Bystrzyca Górna	62/5	0,20
1389	021907_2	Bystrzyca Górna	62/6	0,20
1390	021907_2	Bystrzyca Górna	62/9	0,20
1391	021907_2	Bystrzyca Górna	65/2	0,07
1392	021907_2	Bystrzyca Górna	65/3	0,11
1393	021907_2	Bystrzyca Górna	65/4	0,03
1394	021907_2	Bystrzyca Górna	65/6	0,19
1395	021907_2	Bystrzyca Górna	66	0,29
1396	021907_2	Bystrzyca Górna	67	0,31
1397	021907_2	Bystrzyca Górna	68	0,04
1398	021907_2	Bystrzyca Górna	69	0,05
1399	021907_2	Bystrzyca Górna	7	0,72
1400	021907_2	Bystrzyca Górna	70/2	0,07
1401	021907_2	Bystrzyca Górna	72/5	0,03
1402	021907_2	Bystrzyca Górna	72/6	0,06
1403	021907_2	Bystrzyca Górna	75	0,78
1404	021907_2	Bystrzyca Górna	76	1,33
1405	021907_2	Bystrzyca Górna	77	1,76
1406	021907_2	Bystrzyca Górna	79/1	0,30
1407	021907_2	Bystrzyca Górna	79/4	0,77
1408	021907_2	Bystrzyca Górna	8	1,10
1409	021907_2	Bystrzyca Górna	82/1	1,26
1410	021907_2	Bystrzyca Górna	82/2	0,02
1411	021907_2	Bystrzyca Górna	82/3	0,03
1412	021907_2	Bystrzyca Górna	83/1	0,60
1413	021907_2	Bystrzyca Górna	84/1	1,11
1414	021907_2	Bystrzyca Górna	84/3	2,39
1415	021907_2	Bystrzyca Górna	85	2,01
1416	021907_2	Bystrzyca Górna	86/3	0,05
1417	021907_2	Bystrzyca Górna	86/4	0,05
1418	021907_2	Bystrzyca Górna	88/2	0,02
1419	021907_2	Bystrzyca Górna	89/3	0,14
1420	021907_2	Bystrzyca Górna	89/4	0,03
1421	021907_2	Bystrzyca Górna	89/1	0,05
1422	021907_2	Bystrzyca Górna	89/2	0,01
1423	021907_2	Bystrzyca Górna	89/5	0,29
1424	021907_2	Bystrzyca Górna	9	1,59
1425	021907_2	Bystrzyca Górna	90	0,10
1426	021907_2	Bystrzyca Górna	91/3	0,10

L.p.	TERYT Jedn. ewid.	Obręb	Nr działki	Powierzchnia ewidencyjna
1427	021907_2	Bystrzyca Górna	92/4	1,16
1428	021907_2	Bystrzyca Górna	93	0,49
1429	021907_2	Bystrzyca Górna	94	0,54
1430	021907_2	Bystrzyca Górna	95	0,73
1431	021907_2	Bystrzyca Górna	96	2,68
1432	021907_2	Bystrzyca Górna	97	1,38
1433	021907_2	Bystrzyca Górna	98	0,45
1434	021907_2	Bystrzyca Górna	99/1	0,11
1435	021907_2	Gogolów	1	2,08
1436	021907_2	Gogolów	10/1	1,80
1437	021907_2	Gogolów	100	0,33
1438	021907_2	Gogolów	101	0,28
1439	021907_2	Gogolów	102	0,06
1440	021907_2	Gogolów	103	0,06
1441	021907_2	Gogolów	104/2	0,03
1442	021907_2	Gogolów	105	0,28
1443	021907_2	Gogolów	106	0,06
1444	021907_2	Gogolów	108	0,44
1445	021907_2	Gogolów	109	0,06
1446	021907_2	Gogolów	11/1	0,88
1447	021907_2	Gogolów	111	0,22
1448	021907_2	Gogolów	112	0,05
1449	021907_2	Gogolów	113	0,05
1450	021907_2	Gogolów	115	0,48
1451	021907_2	Gogolów	116	0,03
1452	021907_2	Gogolów	117	0,02
1453	021907_2	Gogolów	118	0,09
1454	021907_2	Gogolów	119	0,07
1455	021907_2	Gogolów	12	1,97
1456	021907_2	Gogolów	120	0,23
1457	021907_2	Gogolów	121	0,18
1458	021907_2	Gogolów	122/1	0,21
1459	021907_2	Gogolów	122/2	0,06
1460	021907_2	Gogolów	123	0,27
1461	021907_2	Gogolów	124	0,11
1462	021907_2	Gogolów	125	0,10
1463	021907_2	Gogolów	126	0,01
1464	021907_2	Gogolów	127	3,01
1465	021907_2	Gogolów	128	0,14
1466	021907_2	Gogolów	129/1	0,35
1467	021907_2	Gogolów	129/2	0,25
1468	021907_2	Gogolów	13	0,95
1469	021907_2	Gogolów	131	0,30
1470	021907_2	Gogolów	132	0,28
1471	021907_2	Gogolów	133	0,27
1472	021907_2	Gogolów	134/1	0,64
1473	021907_2	Gogolów	134/2	0,20
1474	021907_2	Gogolów	135	0,87
1475	021907_2	Gogolów	136	0,13
1476	021907_2	Gogolów	138	0,77
1477	021907_2	Gogolów	139	0,70
1478	021907_2	Gogolów	14	0,98
1479	021907_2	Gogolów	140	0,06
1480	021907_2	Gogolów	141	0,07
1481	021907_2	Gogolów	142	0,68
1482	021907_2	Gogolów	143/1	0,35
1483	021907_2	Gogolów	143/2	0,34
1484	021907_2	Gogolów	144	0,09
1485	021907_2	Gogolów	145/1	0,14
1486	021907_2	Gogolów	146/1	1,27
1487	021907_2	Gogolów	149	0,06
1488	021907_2	Gogolów	15	2,01

L.p.	TERYT Jedn. ewid.	Obręb	Nr działki	Powierzchnia ewidencyjna
1488	021907_2	Gogolów	150	0,71
1490	021907_2	Gogolów	151	0,76
1491	021907_2	Gogolów	152	0,07
1492	021907_2	Gogolów	153	0,02
1493	021907_2	Gogolów	154	0,85
1494	021907_2	Gogolów	155	0,93
1495	021907_2	Gogolów	156	1,03
1496	021907_2	Gogolów	158	1,26
1497	021907_2	Gogolów	159/2	0,23
1498	021907_2	Gogolów	159/3	0,07
1499	021907_2	Gogolów	161	25,03
1500	021907_2	Gogolów	162	7,60
1501	021907_2	Gogolów	163	5,23
1502	021907_2	Gogolów	164	0,67
1503	021907_2	Gogolów	165	1,74
1504	021907_2	Gogolów	166	0,74
1505	021907_2	Gogolów	167	0,96
1506	021907_2	Gogolów	168	2,71
1507	021907_2	Gogolów	169/1	0,23
1508	021907_2	Gogolów	169/2	0,26
1509	021907_2	Gogolów	171	1,88
1510	021907_2	Gogolów	170	0,19
1511	021907_2	Gogolów	171/4	0,52
1512	021907_2	Gogolów	172/1	2,07
1513	021907_2	Gogolów	172/2	0,08
1514	021907_2	Gogolów	173	0,99
1515	021907_2	Gogolów	174	0,94
1516	021907_2	Gogolów	175	1,28
1517	021907_2	Gogolów	176	0,94
1518	021907_2	Gogolów	177	0,84
1519	021907_2	Gogolów	179/1	1,38
1520	021907_2	Gogolów	179/2	0,21
1521	021907_2	Gogolów	18	2,14
1522	021907_2	Gogolów	180	0,89
1523	021907_2	Gogolów	181	0,92
1524	021907_2	Gogolów	182	1,80
1525	021907_2	Gogolów	183/1	0,26
1526	021907_2	Gogolów	184	0,77
1527	021907_2	Gogolów	185	1,26
1528	021907_2	Gogolów	186	0,89
1529	021907_2	Gogolów	187	0,15
1530	021907_2	Gogolów	188	0,02
1531	021907_2	Gogolów	189	0,08
1532	021907_2	Gogolów	19	2,84
1533	021907_2	Gogolów	190	0,21
1534	021907_2	Gogolów	191	0,26
1535	021907_2	Gogolów	192	0,26
1536	021907_2	Gogolów	194	0,12
1537	021907_2	Gogolów	195	0,29
1538	021907_2	Gogolów	196	0,03
1539	021907_2	Gogolów	197	0,10
1540	021907_2	Gogolów	198	0,17
1541	021907_2	Gogolów	199	0,07
1542	021907_2	Gogolów	2	1,04
1543	021907_2	Gogolów	20/3	0,13
1544	021907_2	Gogolów	201	0,16
1545	021907_2	Gogolów	202	0,33
1546	021907_2	Gogolów	203/3	0,12
1547	021907_2	Gogolów	203/4	0,17
1548	021907_2	Gogolów	203/5	0,28
1549	021907_2	Gogolów	203/6	0,02
1550	021907_2	Gogolów	204	0,14

L.p.	TERYT Jedn. ewid.	Obręb	Nr działki	Powierzchnia ewidencyjna
1551	021907_2	Gogolów	205	0,19
1552	021907_2	Gogolów	206	0,26
1553	021907_2	Gogolów	207	0,27
1554	021907_2	Gogolów	208	0,15
1555	021907_2	Gogolów	209	0,03
1556	021907_2	Gogolów	21/1	0,90
1557	021907_2	Gogolów	21/2	0,19
1558	021907_2	Gogolów	210	0,13
1559	021907_2	Gogolów	211	0,13
1560	021907_2	Gogolów	212	0,10
1561	021907_2	Gogolów	213	0,11
1562	021907_2	Gogolów	214/1	1,34
1563	021907_2	Gogolów	214/3	0,37
1564	021907_2	Gogolów	214/4	0,09
1565	021907_2	Gogolów	215/2	1,87
1566	021907_2	Gogolów	216	0,29
1567	021907_2	Gogolów	217	0,27
1568	021907_2	Gogolów	218	0,28
1569	021907_2	Gogolów	219/2	0,03
1570	021907_2	Gogolów	219/3	0,25
1571	021907_2	Gogolów	219/4	0,51
1572	021907_2	Gogolów	22	0,45
1573	021907_2	Gogolów	220	0,34
1574	021907_2	Gogolów	221	0,33
1575	021907_2	Gogolów	222	0,25
1576	021907_2	Gogolów	223	0,07
1577	021907_2	Gogolów	224	0,06
1578	021907_2	Gogolów	225/1	0,20
1579	021907_2	Gogolów	226/1	0,30
1580	021907_2	Gogolów	226/2	0,48
1581	021907_2	Gogolów	227/1	0,07
1582	021907_2	Gogolów	227/2	0,77
1583	021907_2	Gogolów	228	0,17
1584	021907_2	Gogolów	229	0,05
1585	021907_2	Gogolów	23	1,06
1586	021907_2	Gogolów	230	0,09
1587	021907_2	Gogolów	233/2	0,20
1588	021907_2	Gogolów	233/3	0,13
1589	021907_2	Gogolów	234	0,04
1590	021907_2	Gogolów	235	0,18
1591	021907_2	Gogolów	236	0,33
1592	021907_2	Gogolów	238	0,19
1593	021907_2	Gogolów	239	0,22
1594	021907_2	Gogolów	24	0,84
1595	021907_2	Gogolów	240	0,23
1596	021907_2	Gogolów	242/2	0,21
1597	021907_2	Gogolów	242/3	0,23
1598	021907_2	Gogolów	243/1	0,15
1599	021907_2	Gogolów	245	0,10
1600	021907_2	Gogolów	246	0,10
1601	021907_2	Gogolów	247	0,29
1602	021907_2	Gogolów	248	0,03
1603	021907_2	Gogolów	249/1	0,21
1604	021907_2	Gogolów	249/2	0,17
1605	021907_2	Gogolów	25	0,96
1606	021907_2	Gogolów	250	0,01
1607	021907_2	Gogolów	252/2	0,01
1608	021907_2	Gogolów	253	0,38
1609	021907_2	Gogolów	254/1	0,50
1610	021907_2	Gogolów	254/2	0,12
1611	021907_2	Gogolów	254/3	0,27
1612	021907_2	Gogolów	254/4	0,08

L.p.	TERYT Jedn. ewid.	Obręb	Nr działki	Powierzchnia ewidencyjna
1613	021907_2	Gogolów	255/1	0,30
1614	021907_2	Gogolów	255/2	0,68
1615	021907_2	Gogolów	256	0,04
1616	021907_2	Gogolów	257	0,30
1617	021907_2	Gogolów	258	0,01
1618	021907_2	Gogolów	259	2,04
1619	021907_2	Gogolów	26	0,76
1620	021907_2	Gogolów	260	1,07
1621	021907_2	Gogolów	261	1,04
1622	021907_2	Gogolów	263/1	2,07
1623	021907_2	Gogolów	263/3	0,32
1624	021907_2	Gogolów	263/4	0,26
1625	021907_2	Gogolów	263/5	0,01
1626	021907_2	Gogolów	264/1	0,50
1627	021907_2	Gogolów	264/3	0,50
1628	021907_2	Gogolów	265/1	0,30
1629	021907_2	Gogolów	265/2	0,67
1630	021907_2	Gogolów	266	2,63
1631	021907_2	Gogolów	267	2,38
1632	021907_2	Gogolów	268	1,13
1633	021907_2	Gogolów	269	1,11
1634	021907_2	Gogolów	27	0,97
1635	021907_2	Gogolów	270	1,89
1636	021907_2	Gogolów	271	0,73
1637	021907_2	Gogolów	272/2	0,17
1638	021907_2	Gogolów	272/3	0,17
1639	021907_2	Gogolów	272/4	2,53
1640	021907_2	Gogolów	273/2	2,26
1641	021907_2	Gogolów	273/3	0,68
1642	021907_2	Gogolów	274	3,75
1643	021907_2	Gogolów	275	3,40
1644	021907_2	Gogolów	281	6,29
1645	021907_2	Gogolów	282	2,82
1646	021907_2	Gogolów	283	0,66
1647	021907_2	Gogolów	284/1	17,26
1648	021907_2	Gogolów	29/1	0,82
1649	021907_2	Gogolów	29/2	0,14
1650	021907_2	Gogolów	294	0,83
1651	021907_2	Gogolów	295	4,07
1652	021907_2	Gogolów	296/1	1,99
1653	021907_2	Gogolów	296/2	1,61
1654	021907_2	Gogolów	297	3,09
1655	021907_2	Gogolów	3	1,07
1656	021907_2	Gogolów	30	0,70
1657	021907_2	Gogolów	301/1	15,72
1658	021907_2	Gogolów	31	0,76
1659	021907_2	Gogolów	310/1	16,54
1660	021907_2	Gogolów	32	0,68
1661	021907_2	Gogolów	320/2	14,97
1662	021907_2	Gogolów	321	0,70
1663	021907_2	Gogolów	322	0,05
1664	021907_2	Gogolów	323/1	0,01
1665	021907_2	Gogolów	323/2	0,03
1666	021907_2	Gogolów	324/1	0,05
1667	021907_2	Gogolów	325/1	0,81
1668	021907_2	Gogolów	326	0,07
1669	021907_2	Gogolów	327	0,09
1670	021907_2	Gogolów	328	0,37
1671	021907_2	Gogolów	33	1,14
1672	021907_2	Gogolów	332	0,51
1673	021907_2	Gogolów	333	0,18
1674	021907_2	Gogolów	334	0,14

L.p.	TERYT Jedn. ewid.	Obręb	Nr działki	Powierzchnia ewidencyjna
1675	021907_2	Gogolów	335	0,52
1676	021907_2	Gogolów	339	0,52
1677	021907_2	Gogolów	34	1,16
1678	021907_2	Gogolów	340	0,53
1679	021907_2	Gogolów	341	0,60
1680	021907_2	Gogolów	342/2	0,51
1681	021907_2	Gogolów	344/2	0,56
1682	021907_2	Gogolów	344/3	9,57
1683	021907_2	Gogolów	347	0,21
1684	021907_2	Gogolów	348	0,10
1685	021907_2	Gogolów	35/3	0,30
1686	021907_2	Gogolów	35/4	0,48
1687	021907_2	Gogolów	35/5	0,30
1688	021907_2	Gogolów	350	0,17
1689	021907_2	Gogolów	351	1,39
1690	021907_2	Gogolów	352	0,18
1691	021907_2	Gogolów	354	0,05
1692	021907_2	Gogolów	355/1	0,98
1693	021907_2	Gogolów	356	0,01
1694	021907_2	Gogolów	357	0,92
1695	021907_2	Gogolów	358	1,16
1696	021907_2	Gogolów	359	1,16
1697	021907_2	Gogolów	36	1,26
1698	021907_2	Gogolów	360	1,17
1699	021907_2	Gogolów	361	0,02
1700	021907_2	Gogolów	362	0,36
1701	021907_2	Gogolów	363	0,21
1702	021907_2	Gogolów	364	0,04
1703	021907_2	Gogolów	365	1,02
1704	021907_2	Gogolów	366	0,01
1705	021907_2	Gogolów	367	0,22
1706	021907_2	Gogolów	368	1,25
1707	021907_2	Gogolów	369	0,08
1708	021907_2	Gogolów	37	1,12
1709	021907_2	Gogolów	370	1,23
1710	021907_2	Gogolów	372/1	3,92
1711	021907_2	Gogolów	373	6,39
1712	021907_2	Gogolów	374	0,05
1713	021907_2	Gogolów	375	5,64
1714	021907_2	Gogolów	376	0,85
1715	021907_2	Gogolów	377	1,02
1716	021907_2	Gogolów	378	1,03
1717	021907_2	Gogolów	379	0,88
1718	021907_2	Gogolów	38	1,25
1719	021907_2	Gogolów	381	0,50
1720	021907_2	Gogolów	382	0,38
1721	021907_2	Gogolów	383	0,22
1722	021907_2	Gogolów	385	0,23
1723	021907_2	Gogolów	386	0,17
1724	021907_2	Gogolów	387	0,14
1725	021907_2	Gogolów	388	0,14
1726	021907_2	Gogolów	389	0,14
1727	021907_2	Gogolów	39	1,14
1728	021907_2	Gogolów	390	0,10
1729	021907_2	Gogolów	391	0,12
1730	021907_2	Gogolów	392/2	4,76
1731	021907_2	Gogolów	40/2	0,24
1732	021907_2	Gogolów	400/1	2,92
1733	021907_2	Gogolów	402	0,90
1734	021907_2	Gogolów	403	3,80
1735	021907_2	Gogolów	404	1,91
1736	021907_2	Gogolów	405	3,86

L.p.	TERYT Jedn. ewid.	Obręb	Nr działki	Powierzchnia ewidencyjna
1737	021907_2	Gogolów	406	2,60
1738	021907_2	Gogolów	407	0,31
1739	021907_2	Gogolów	408	2,13
1740	021907_2	Gogolów	409/1	1,64
1741	021907_2	Gogolów	409/2	1,63
1742	021907_2	Gogolów	41	1,29
1743	021907_2	Gogolów	410	3,29
1744	021907_2	Gogolów	411/1	0,30
1745	021907_2	Gogolów	411/2	2,00
1746	021907_2	Gogolów	412	2,55
1747	021907_2	Gogolów	413/1	0,28
1748	021907_2	Gogolów	415	1,79
1749	021907_2	Gogolów	416/2	5,72
1750	021907_2	Gogolów	416/3	1,06
1751	021907_2	Gogolów	416/4	0,11
1752	021907_2	Gogolów	417	2,99
1753	021907_2	Gogolów	418	0,93
1754	021907_2	Gogolów	419/1	0,50
1755	021907_2	Gogolów	419/2	0,37
1756	021907_2	Gogolów	420/2	0,67
1757	021907_2	Gogolów	421/15	2,85
1758	021907_2	Gogolów	422	0,55
1759	021907_2	Gogolów	423	2,28
1760	021907_2	Gogolów	424/1	1,14
1761	021907_2	Gogolów	424/2	0,70
1762	021907_2	Gogolów	425	1,88
1763	021907_2	Gogolów	426/1	1,04
1764	021907_2	Gogolów	426/2	1,29
1765	021907_2	Gogolów	427/1	0,88
1766	021907_2	Gogolów	427/2	1,54
1767	021907_2	Gogolów	429	2,28
1768	021907_2	Gogolów	43	0,33
1769	021907_2	Gogolów	430	2,31
1770	021907_2	Gogolów	431	1,65
1771	021907_2	Gogolów	432/1	0,64
1772	021907_2	Gogolów	432/2	0,61
1773	021907_2	Gogolów	433	2,07
1774	021907_2	Gogolów	434	0,89
1775	021907_2	Gogolów	435	1,09
1776	021907_2	Gogolów	436	1,62
1777	021907_2	Gogolów	437	3,78
1778	021907_2	Gogolów	438	0,86
1779	021907_2	Gogolów	439/1	0,42
1780	021907_2	Gogolów	439/2	0,22
1781	021907_2	Gogolów	44	0,19
1782	021907_2	Gogolów	440	4,69
1783	021907_2	Gogolów	441/1	0,92
1784	021907_2	Gogolów	441/2	0,83
1785	021907_2	Gogolów	442/1	0,30
1786	021907_2	Gogolów	442/2	1,58
1787	021907_2	Gogolów	443	3,87
1788	021907_2	Gogolów	444/1	5,15
1789	021907_2	Gogolów	445	3,29
1790	021907_2	Gogolów	447	4,05
1791	021907_2	Gogolów	448	2,50
1792	021907_2	Gogolów	449	1,01
1793	021907_2	Gogolów	45	0,27
1794	021907_2	Gogolów	450	3,82
1795	021907_2	Gogolów	451	0,07
1796	021907_2	Gogolów	452/2	1,85
1797	021907_2	Gogolów	453	0,37
1798	021907_2	Gogolów	454	0,26

L.p.	TERYT Jedn. ewid.	Obręb	Nr działki	Powierzchnia ewidencyjna
1799	021907_2	Gogolów	455	0,06
1800	021907_2	Gogolów	456	0,27
1801	021907_2	Gogolów	457	0,04
1802	021907_2	Gogolów	459	0,64
1803	021907_2	Gogolów	46	0,25
1804	021907_2	Gogolów	460	1,70
1805	021907_2	Gogolów	461	0,16
1806	021907_2	Gogolów	462	0,17
1807	021907_2	Gogolów	463	0,66
1808	021907_2	Gogolów	464	0,22
1809	021907_2	Gogolów	465	5,15
1810	021907_2	Gogolów	466	0,17
1811	021907_2	Gogolów	467	1,12
1812	021907_2	Gogolów	468	0,92
1813	021907_2	Gogolów	469	0,15
1814	021907_2	Gogolów	470	0,14
1815	021907_2	Gogolów	471	0,33
1816	021907_2	Gogolów	472	0,05
1817	021907_2	Gogolów	473	0,02
1818	021907_2	Gogolów	474	0,04
1819	021907_2	Gogolów	475/1	0,03
1820	021907_2	Gogolów	475/2	0,04
1821	021907_2	Gogolów	476	0,31
1822	021907_2	Gogolów	477	0,30
1823	021907_2	Gogolów	478	0,04
1824	021907_2	Gogolów	479	0,18
1825	021907_2	Gogolów	48	0,32
1826	021907_2	Gogolów	480	0,03
1827	021907_2	Gogolów	481	0,03
1828	021907_2	Gogolów	482	0,19
1829	021907_2	Gogolów	483	1,31
1830	021907_2	Gogolów	484	0,59
1831	021907_2	Gogolów	485	0,65
1832	021907_2	Gogolów	487	0,43
1833	021907_2	Gogolów	488	0,33
1834	021907_2	Gogolów	489	0,22
1835	021907_2	Gogolów	49	0,30
1836	021907_2	Gogolów	490	0,59
1837	021907_2	Gogolów	492	0,08
1838	021907_2	Gogolów	493	0,02
1839	021907_2	Gogolów	494	0,09
1840	021907_2	Gogolów	495	0,10
1841	021907_2	Gogolów	496	0,26
1842	021907_2	Gogolów	497	0,37
1843	021907_2	Gogolów	498	0,34
1844	021907_2	Gogolów	499	0,42
1845	021907_2	Gogolów	5/3	1,96
1846	021907_2	Gogolów	500	0,40
1847	021907_2	Gogolów	501	0,62
1848	021907_2	Gogolów	502	2,57
1849	021907_2	Gogolów	503	0,29
1850	021907_2	Gogolów	504	0,12
1851	021907_2	Gogolów	505	0,80
1852	021907_2	Gogolów	506	0,28
1853	021907_2	Gogolów	507/1	0,05
1854	021907_2	Gogolów	507/2	0,19
1855	021907_2	Gogolów	508	0,15
1856	021907_2	Gogolów	509	0,69
1857	021907_2	Gogolów	510	0,10
1858	021907_2	Gogolów	511	0,05
1859	021907_2	Gogolów	513	0,24
1860	021907_2	Gogolów	514/1	0,02

L.p.	TERYT Jedn. ewid.	Obręb	Nr działki	Powierzchnia ewidencyjna
1861	021907_2	Gogółw	514/2	0,01
1862	021907_2	Gogółw	515	0,83
1863	021907_2	Gogółw	516	1,72
1864	021907_2	Gogółw	517	5,01
1865	021907_2	Gogółw	53	1,05
1866	021907_2	Gogółw	54	1,05
1867	021907_2	Gogółw	55	0,97
1868	021907_2	Gogółw	56	1,05
1869	021907_2	Gogółw	57	0,98
1870	021907_2	Gogółw	58	0,98
1871	021907_2	Gogółw	59	0,99
1872	021907_2	Gogółw	6	1,01
1873	021907_2	Gogółw	60	0,95
1874	021907_2	Gogółw	61	0,81
1875	021907_2	Gogółw	62	0,95
1876	021907_2	Gogółw	63	0,97
1877	021907_2	Gogółw	64	1,05
1878	021907_2	Gogółw	65	0,89
1879	021907_2	Gogółw	66	0,96
1880	021907_2	Gogółw	67	0,97
1881	021907_2	Gogółw	68/1	0,50
1882	021907_2	Gogółw	68/2	0,68
1883	021907_2	Gogółw	69	0,74
1884	021907_2	Gogółw	7	0,80
1885	021907_2	Gogółw	70	0,27
1886	021907_2	Gogółw	71	0,28
1887	021907_2	Gogółw	72	0,40
1888	021907_2	Gogółw	75/1	1,40
1889	021907_2	Gogółw	76	2,11
1890	021907_2	Gogółw	77/1	5,56
1891	021907_2	Gogółw	78/2	2,16
1892	021907_2	Gogółw	79/1	1,13
1893	021907_2	Gogółw	79/2	0,95
1894	021907_2	Gogółw	8	0,76
1895	021907_2	Gogółw	80	1,14
1896	021907_2	Gogółw	81/1	0,48
1897	021907_2	Gogółw	81/2	0,50
1898	021907_2	Gogółw	82/1	3,81
1899	021907_2	Gogółw	83/2	0,98
1900	021907_2	Gogółw	85/2	0,95
1901	021907_2	Gogółw	85/3	4,90
1902	021907_2	Gogółw	86	1,98
1903	021907_2	Gogółw	87/1	0,27
1904	021907_2	Gogółw	87/2	1,74
1905	021907_2	Gogółw	88	1,13
1906	021907_2	Gogółw	89	2,91
1907	021907_2	Gogółw	9	2,11
1908	021907_2	Gogółw	90	1,49
1909	021907_2	Gogółw	91	1,44
1910	021907_2	Gogółw	92	1,52
1911	021907_2	Gogółw	94/2	0,98
1912	021907_2	Gogółw	95	0,40
1913	021907_2	Gogółw	96	0,04
1914	021907_2	Gogółw	97/1	0,18
1915	021907_2	Gogółw	97/2	0,02
1916	021907_2	Gogółw	97/3	0,01
1917	021907_2	Gogółw	97/4	0,02
1918	021907_2	Gogółw	99	0,06
1919	021907_2	Grodziszcz	1	1,96
1920	021907_2	Grodziszcz	10	0,85
1921	021907_2	Grodziszcz	100	2,73
1922	021907_2	Grodziszcz	102	0,62

L.p.	TERYT Jedn. ewid.	Obręb	Nr działki	Powierzchnia ewidencyjna
1923	021907_2	Grodziszcz	103	1,12
1924	021907_2	Grodziszcz	104	0,70
1925	021907_2	Grodziszcz	105	0,71
1926	021907_2	Grodziszcz	106	1,72
1927	021907_2	Grodziszcz	107	3,85
1928	021907_2	Grodziszcz	108	3,39
1929	021907_2	Grodziszcz	109	3,58
1930	021907_2	Grodziszcz	11	0,67
1931	021907_2	Grodziszcz	110	3,47
1932	021907_2	Grodziszcz	111/5	13,49
1933	021907_2	Grodziszcz	112	0,31
1934	021907_2	Grodziszcz	113	1,07
1935	021907_2	Grodziszcz	114	1,80
1936	021907_2	Grodziszcz	115	2,14
1937	021907_2	Grodziszcz	116	1,28
1938	021907_2	Grodziszcz	117	3,88
1939	021907_2	Grodziszcz	118	1,74
1940	021907_2	Grodziszcz	119	1,91
1941	021907_2	Grodziszcz	12	0,71
1942	021907_2	Grodziszcz	120	3,80
1943	021907_2	Grodziszcz	121	1,96
1944	021907_2	Grodziszcz	122	2,12
1945	021907_2	Grodziszcz	123	6,75
1946	021907_2	Grodziszcz	124	0,09
1947	021907_2	Grodziszcz	125	1,26
1948	021907_2	Grodziszcz	126	1,25
1949	021907_2	Grodziszcz	127	2,85
1950	021907_2	Grodziszcz	128	0,60
1951	021907_2	Grodziszcz	129	1,04
1952	021907_2	Grodziszcz	132	1,98
1953	021907_2	Grodziszcz	133	1,18
1954	021907_2	Grodziszcz	134	1,26
1955	021907_2	Grodziszcz	135	1,79
1956	021907_2	Grodziszcz	136	1,75
1957	021907_2	Grodziszcz	137/3	0,50
1958	021907_2	Grodziszcz	137/4	0,89
1959	021907_2	Grodziszcz	138	0,28
1960	021907_2	Grodziszcz	14	3,58
1961	021907_2	Grodziszcz	140	0,32
1962	021907_2	Grodziszcz	141	0,76
1963	021907_2	Grodziszcz	142	0,39
1964	021907_2	Grodziszcz	143	0,29
1965	021907_2	Grodziszcz	144	0,36
1966	021907_2	Grodziszcz	145	0,47
1967	021907_2	Grodziszcz	146	0,51
1968	021907_2	Grodziszcz	147	0,37
1969	021907_2	Grodziszcz	148	0,36
1970	021907_2	Grodziszcz	149	0,52
1971	021907_2	Grodziszcz	150	0,48
1972	021907_2	Grodziszcz	151	0,35
1973	021907_2	Grodziszcz	152	1,39
1974	021907_2	Grodziszcz	153	1,19
1975	021907_2	Grodziszcz	154	0,73
1976	021907_2	Grodziszcz	155	0,11
1977	021907_2	Grodziszcz	156	0,16
1978	021907_2	Grodziszcz	157	0,44
1979	021907_2	Grodziszcz	158	0,41
1980	021907_2	Grodziszcz	159	0,57
1981	021907_2	Grodziszcz	160	0,63
1982	021907_2	Grodziszcz	161	0,52
1983	021907_2	Grodziszcz	162	1,63
1984	021907_2	Grodziszcz	163	9,67

L.p.	TERYT Jedn. ewid.	Obręb	Nr działki	Powierzchnia ewidencyjna
1985	021907_2	Grodziszcz	164	1,87
1986	021907_2	Grodziszcz	165	0,92
1987	021907_2	Grodziszcz	166	1,85
1988	021907_2	Grodziszcz	167	0,14
1989	021907_2	Grodziszcz	168/1	0,30
1990	021907_2	Grodziszcz	168/2	1,30
1991	021907_2	Grodziszcz	169/2	6,32
1992	021907_2	Grodziszcz	170/2	0,74
1993	021907_2	Grodziszcz	172	1,00
1994	021907_2	Grodziszcz	173	0,30
1995	021907_2	Grodziszcz	174	0,10
1996	021907_2	Grodziszcz	175/8	11,31
1997	021907_2	Grodziszcz	177/2	2,74
1998	021907_2	Grodziszcz	178/1	0,20
1999	021907_2	Grodziszcz	178/2	0,30
2000	021907_2	Grodziszcz	178/3	2,45
2001	021907_2	Grodziszcz	179	0,22
2002	021907_2	Grodziszcz	180	0,26
2003	021907_2	Grodziszcz	181/1	5,78
2004	021907_2	Grodziszcz	181/2	0,09
2005	021907_2	Grodziszcz	182	1,59
2006	021907_2	Grodziszcz	183	1,10
2007	021907_2	Grodziszcz	184	0,16
2008	021907_2	Grodziszcz	185	0,28
2009	021907_2	Grodziszcz	187/2	0,10
2010	021907_2	Grodziszcz	187/3	0,85
2011	021907_2	Grodziszcz	188	0,20
2012	021907_2	Grodziszcz	189	0,26
2013	021907_2	Grodziszcz	19/10	5,43
2014	021907_2	Grodziszcz	19/11	2,50
2015	021907_2	Grodziszcz	19/2	2,50
2016	021907_2	Grodziszcz	19/5	3,12
2017	021907_2	Grodziszcz	19/9	4,70
2018	021907_2	Grodziszcz	190	0,20
2019	021907_2	Grodziszcz	193	0,13
2020	021907_2	Grodziszcz	194	0,14
2021	021907_2	Grodziszcz	195/1	0,18
2022	021907_2	Grodziszcz	195/2	1,59
2023	021907_2	Grodziszcz	196	0,94
2024	021907_2	Grodziszcz	197	0,10
2025	021907_2	Grodziszcz	198	0,70
2026	021907_2	Grodziszcz	199	0,47
2027	021907_2	Grodziszcz	2	0,98
2028	021907_2	Grodziszcz	20	0,56
2029	021907_2	Grodziszcz	201/2	0,30
2030	021907_2	Grodziszcz	201/3	2,98
2031	021907_2	Grodziszcz	202	0,01
2032	021907_2	Grodziszcz	203	0,19
2033	021907_2	Grodziszcz	204	1,15
2034	021907_2	Grodziszcz	205	1,56
2035	021907_2	Grodziszcz	206	0,35
2036	021907_2	Grodziszcz	207	0,14
2037	021907_2	Grodziszcz	208/2	1,15
2038	021907_2	Grodziszcz	208/3	0,83
2039	021907_2	Grodziszcz	208/4	0,36
2040	021907_2	Grodziszcz	209	0,19
2041	021907_2	Grodziszcz	21	0,23
2042	021907_2	Grodziszcz	211	0,13
2043	021907_2	Grodziszcz	212	1,38
2044	021907_2	Grodziszcz	213	0,09
2045	021907_2	Grodziszcz	214/1	0,01
2046	021907_2	Grodziszcz	214/5	0,18

L.p.	TERYT Jedn. ewid.	Obręb	Nr działki	Powierzchnia ewidencyjna
2047	021907_2	Grodziszczce	215/1	0,04
2048	021907_2	Grodziszczce	215/2	0,17
2049	021907_2	Grodziszczce	216	0,14
2050	021907_2	Grodziszczce	217/4	0,78
2051	021907_2	Grodziszczce	218	0,06
2052	021907_2	Grodziszczce	219	0,04
2053	021907_2	Grodziszczce	22	4,18
2054	021907_2	Grodziszczce	220	0,02
2055	021907_2	Grodziszczce	221	1,23
2056	021907_2	Grodziszczce	223	0,10
2057	021907_2	Grodziszczce	224	0,09
2058	021907_2	Grodziszczce	225/1	0,04
2059	021907_2	Grodziszczce	225/2	0,04
2060	021907_2	Grodziszczce	226	0,07
2061	021907_2	Grodziszczce	227	0,09
2062	021907_2	Grodziszczce	228	0,07
2063	021907_2	Grodziszczce	229	0,08
2064	021907_2	Grodziszczce	23	1,08
2065	021907_2	Grodziszczce	233	0,07
2066	021907_2	Grodziszczce	234	0,08
2067	021907_2	Grodziszczce	235	0,07
2068	021907_2	Grodziszczce	237	0,08
2069	021907_2	Grodziszczce	238	0,06
2070	021907_2	Grodziszczce	239	0,07
2071	021907_2	Grodziszczce	241	0,30
2072	021907_2	Grodziszczce	242	2,73
2073	021907_2	Grodziszczce	240	0,40
2074	021907_2	Grodziszczce	241/2	0,09
2075	021907_2	Grodziszczce	241/3	0,09
2076	021907_2	Grodziszczce	243/3	0,30
2077	021907_2	Grodziszczce	245	0,29
2078	021907_2	Grodziszczce	246	0,29
2079	021907_2	Grodziszczce	249	0,12
2080	021907_2	Grodziszczce	25	1,08
2081	021907_2	Grodziszczce	250	0,07
2082	021907_2	Grodziszczce	252	0,07
2083	021907_2	Grodziszczce	253	0,14
2084	021907_2	Grodziszczce	254	0,04
2085	021907_2	Grodziszczce	255	0,18
2086	021907_2	Grodziszczce	256	0,78
2087	021907_2	Grodziszczce	257	0,11
2088	021907_2	Grodziszczce	26	1,10
2089	021907_2	Grodziszczce	263	0,42
2090	021907_2	Grodziszczce	264	0,07
2091	021907_2	Grodziszczce	265	0,08
2092	021907_2	Grodziszczce	266/2	0,05
2093	021907_2	Grodziszczce	268	1,91
2094	021907_2	Grodziszczce	269	0,23
2095	021907_2	Grodziszczce	27	0,27
2096	021907_2	Grodziszczce	270	0,09
2097	021907_2	Grodziszczce	271/1	0,09
2098	021907_2	Grodziszczce	271/4	1,70
2099	021907_2	Grodziszczce	272	0,42
2100	021907_2	Grodziszczce	273	0,10
2101	021907_2	Grodziszczce	274	1,50
2102	021907_2	Grodziszczce	275	1,26
2103	021907_2	Grodziszczce	276	1,11
2104	021907_2	Grodziszczce	277/1	0,70
2105	021907_2	Grodziszczce	277/2	1,15
2106	021907_2	Grodziszczce	278	0,14
2107	021907_2	Grodziszczce	279/1	0,09
2108	021907_2	Grodziszczce	279/2	0,52

L.p.	TERYT Jedn. ewid.	Obręb	Nr działki	Powierzchnia ewidencyjna
2109	021907_2	Grodziszczce	281	0,92
2110	021907_2	Grodziszczce	282	0,68
2111	021907_2	Grodziszczce	283	0,69
2112	021907_2	Grodziszczce	285	0,85
2113	021907_2	Grodziszczce	286	1,56
2114	021907_2	Grodziszczce	287	0,42
2115	021907_2	Grodziszczce	288	10,69
2116	021907_2	Grodziszczce	289	1,35
2117	021907_2	Grodziszczce	29	0,87
2118	021907_2	Grodziszczce	290	0,20
2119	021907_2	Grodziszczce	291	0,98
2120	021907_2	Grodziszczce	292	0,36
2121	021907_2	Grodziszczce	293	0,81
2122	021907_2	Grodziszczce	294	0,73
2123	021907_2	Grodziszczce	295	0,45
2124	021907_2	Grodziszczce	296	0,61
2125	021907_2	Grodziszczce	297/1	0,04
2126	021907_2	Grodziszczce	297/2	0,24
2127	021907_2	Grodziszczce	298/1	0,36
2128	021907_2	Grodziszczce	3	3,32
2129	021907_2	Grodziszczce	30	0,62
2130	021907_2	Grodziszczce	300	0,24
2131	021907_2	Grodziszczce	301	0,72
2132	021907_2	Grodziszczce	302/1	0,43
2133	021907_2	Grodziszczce	302/3	1,08
2134	021907_2	Grodziszczce	302/6	6,97
2135	021907_2	Grodziszczce	303	1,09
2136	021907_2	Grodziszczce	304	0,55
2137	021907_2	Grodziszczce	305	0,31
2138	021907_2	Grodziszczce	306	1,02
2139	021907_2	Grodziszczce	307/1	0,09
2140	021907_2	Grodziszczce	307/2	0,09
2141	021907_2	Grodziszczce	307/3	0,03
2142	021907_2	Grodziszczce	307/4	0,67
2143	021907_2	Grodziszczce	309	0,18
2144	021907_2	Grodziszczce	31	0,82
2145	021907_2	Grodziszczce	310	0,08
2146	021907_2	Grodziszczce	311	0,07
2147	021907_2	Grodziszczce	312	0,30
2148	021907_2	Grodziszczce	315	0,29
2149	021907_2	Grodziszczce	316	0,37
2150	021907_2	Grodziszczce	317	0,36
2151	021907_2	Grodziszczce	318	0,14
2152	021907_2	Grodziszczce	319/1	0,16
2153	021907_2	Grodziszczce	32	0,70
2154	021907_2	Grodziszczce	320/2	0,05
2155	021907_2	Grodziszczce	320/4	0,04
2156	021907_2	Grodziszczce	321	0,12
2157	021907_2	Grodziszczce	322	0,03
2158	021907_2	Grodziszczce	323	0,02
2159	021907_2	Grodziszczce	325	0,02
2160	021907_2	Grodziszczce	326	0,37
2161	021907_2	Grodziszczce	327/1	0,04
2162	021907_2	Grodziszczce	327/2	0,15
2163	021907_2	Grodziszczce	327/3	0,20
2164	021907_2	Grodziszczce	326	0,05
2165	021907_2	Grodziszczce	329	0,23
2166	021907_2	Grodziszczce	33	0,25
2167	021907_2	Grodziszczce	330	0,90
2168	021907_2	Grodziszczce	331	0,50
2169	021907_2	Grodziszczce	332	0,53
2170	021907_2	Grodziszczce	333	0,73

L.p.	TERYT Jedn. ewid.	Obręb	Nr działki	Powierzchnia ewidencyjna
2171	021907_2	Grodziszczce	335	1,48
2172	021907_2	Grodziszczce	339	0,05
2173	021907_2	Grodziszczce	34	7,08
2174	021907_2	Grodziszczce	340	0,11
2175	021907_2	Grodziszczce	341	1,16
2176	021907_2	Grodziszczce	342	1,05
2177	021907_2	Grodziszczce	343	2,29
2178	021907_2	Grodziszczce	344	0,39
2179	021907_2	Grodziszczce	345/1	0,10
2180	021907_2	Grodziszczce	345/4	0,08
2181	021907_2	Grodziszczce	345/5	0,01
2182	021907_2	Grodziszczce	346/1	0,01
2183	021907_2	Grodziszczce	346/2	0,03
2184	021907_2	Grodziszczce	346/3	0,10
2185	021907_2	Grodziszczce	347/1	0,01
2186	021907_2	Grodziszczce	347/2	0,02
2187	021907_2	Grodziszczce	347/3	0,08
2188	021907_2	Grodziszczce	347/4	0,09
2189	021907_2	Grodziszczce	348/10	0,21
2190	021907_2	Grodziszczce	348/11	0,01
2191	021907_2	Grodziszczce	348/12	0,02
2192	021907_2	Grodziszczce	348/13	0,24
2193	021907_2	Grodziszczce	348/14	0,12
2194	021907_2	Grodziszczce	348/15	0,16
2195	021907_2	Grodziszczce	348/16	0,39
2196	021907_2	Grodziszczce	348/17	0,12
2197	021907_2	Grodziszczce	348/19	0,01
2198	021907_2	Grodziszczce	348/2	0,07
2199	021907_2	Grodziszczce	348/21	0,06
2200	021907_2	Grodziszczce	348/22	0,06
2201	021907_2	Grodziszczce	348/23	0,04
2202	021907_2	Grodziszczce	348/24	0,01
2203	021907_2	Grodziszczce	348/25	0,16
2204	021907_2	Grodziszczce	348/26	0,01
2205	021907_2	Grodziszczce	348/27	0,03
2206	021907_2	Grodziszczce	348/28	0,01
2207	021907_2	Grodziszczce	348/29	8,29
2208	021907_2	Grodziszczce	348/3	0,03
2209	021907_2	Grodziszczce	348/30	2,83
2210	021907_2	Grodziszczce	348/4	0,07
2211	021907_2	Grodziszczce	348/5	0,02
2212	021907_2	Grodziszczce	348/6	0,01
2213	021907_2	Grodziszczce	348/7	0,02
2214	021907_2	Grodziszczce	348/8	0,06
2215	021907_2	Grodziszczce	348/9	0,03
2216	021907_2	Grodziszczce	348/4	0,20
2217	021907_2	Grodziszczce	349/5	0,08
2218	021907_2	Grodziszczce	35	0,93
2219	021907_2	Grodziszczce	350/2	0,03
2220	021907_2	Grodziszczce	350/3	0,29
2221	021907_2	Grodziszczce	351/1	0,02
2222	021907_2	Grodziszczce	351/2	0,38
2223	021907_2	Grodziszczce	352/2	0,01
2224	021907_2	Grodziszczce	352/3	0,08
2225	021907_2	Grodziszczce	353	0,04
2226	021907_2	Grodziszczce	354	0,01
2227	021907_2	Grodziszczce	355	0,09
2228	021907_2	Grodziszczce	356	0,07
2229	021907_2	Grodziszczce	357/2	0,08
2230	021907_2	Grodziszczce	357/3	0,22
2231	021907_2	Grodziszczce	358/2	0,02
2232	021907_2	Grodziszczce	358/7	0,39

L.p.	TERYT Jedn. ewid.	Obręb	Nr działki	Powierzchnia ewidencyjna
2233	021907_2	Grodziszczce	359/1	0,02
2234	021907_2	Grodziszczce	359/3	0,34
2235	021907_2	Grodziszczce	36	1,12
2236	021907_2	Grodziszczce	360/1	0,01
2237	021907_2	Grodziszczce	360/2	0,33
2238	021907_2	Grodziszczce	361/1	0,06
2239	021907_2	Grodziszczce	363/1	0,06
2240	021907_2	Grodziszczce	363/2	0,02
2241	021907_2	Grodziszczce	364/3	0,06
2242	021907_2	Grodziszczce	365	0,07
2243	021907_2	Grodziszczce	366	0,07
2244	021907_2	Grodziszczce	368/1	0,05
2245	021907_2	Grodziszczce	369	0,34
2246	021907_2	Grodziszczce	371	0,30
2247	021907_2	Grodziszczce	372	1,84
2248	021907_2	Grodziszczce	370	0,07
2249	021907_2	Grodziszczce	371/1	0,34
2250	021907_2	Grodziszczce	371/2	0,03
2251	021907_2	Grodziszczce	372/1	0,08
2252	021907_2	Grodziszczce	373/1	0,08
2253	021907_2	Grodziszczce	375	0,84
2254	021907_2	Grodziszczce	376	1,33
2255	021907_2	Grodziszczce	377	1,81
2256	021907_2	Grodziszczce	378	0,06
2257	021907_2	Grodziszczce	379	0,24
2258	021907_2	Grodziszczce	381	0,33
2259	021907_2	Grodziszczce	382	1,63
2260	021907_2	Grodziszczce	380	0,75
2261	021907_2	Grodziszczce	381	2,19
2262	021907_2	Grodziszczce	382	0,49
2263	021907_2	Grodziszczce	383	0,70
2264	021907_2	Grodziszczce	384	0,36
2265	021907_2	Grodziszczce	385	0,24
2266	021907_2	Grodziszczce	386/1	0,52
2267	021907_2	Grodziszczce	386/2	1,03
2268	021907_2	Grodziszczce	388	2,45
2269	021907_2	Grodziszczce	389	3,52
2270	021907_2	Grodziszczce	39	0,86
2271	021907_2	Grodziszczce	390	0,12
2272	021907_2	Grodziszczce	391/1	1,28
2273	021907_2	Grodziszczce	391/2	0,40
2274	021907_2	Grodziszczce	392	1,73
2275	021907_2	Grodziszczce	393/1	1,15
2276	021907_2	Grodziszczce	393/2	1,94
2277	021907_2	Grodziszczce	394/1	0,77
2278	021907_2	Grodziszczce	394/2	0,26
2279	021907_2	Grodziszczce	394/3	0,15
2280	021907_2	Grodziszczce	395	0,29
2281	021907_2	Grodziszczce	396	0,06
2282	021907_2	Grodziszczce	397	3,88
2283	021907_2	Grodziszczce	398	0,19
2284	021907_2	Grodziszczce	399	0,49
2285	021907_2	Grodziszczce	4	3,41
2286	021907_2	Grodziszczce	40	0,78
2287	021907_2	Grodziszczce	400	0,85
2288	021907_2	Grodziszczce	401	2,11
2289	021907_2	Grodziszczce	402	0,19
2290	021907_2	Grodziszczce	403	5,56
2291	021907_2	Grodziszczce	404	0,41
2292	021907_2	Grodziszczce	405	0,09
2293	021907_2	Grodziszczce	406	0,10
2294	021907_2	Grodziszczce	407	0,79

L.p.	TERYT Jedn. ewid.	Obręb	Nr działki	Powierzchnia ewidencyjna
2295	021907_2	Grodziszczce	408	1,83
2296	021907_2	Grodziszczce	409	0,03
2297	021907_2	Grodziszczce	41	1,41
2298	021907_2	Grodziszczce	410	0,03
2299	021907_2	Grodziszczce	411	0,09
2300	021907_2	Grodziszczce	412	1,47
2301	021907_2	Grodziszczce	413	0,65
2302	021907_2	Grodziszczce	414	0,02
2303	021907_2	Grodziszczce	415	0,09
2304	021907_2	Grodziszczce	416	0,13
2305	021907_2	Grodziszczce	417	0,55
2306	021907_2	Grodziszczce	418	0,68
2307	021907_2	Grodziszczce	419	0,27
2308	021907_2	Grodziszczce	421/2	10,02
2309	021907_2	Grodziszczce	421/4	14,52
2310	021907_2	Grodziszczce	42/3	4,60
2311	021907_2	Grodziszczce	42/4	4,44
2312	021907_2	Grodziszczce	42/5	5,26
2313	021907_2	Grodziszczce	420	0,40
2314	021907_2	Grodziszczce	421	0,63
2315	021907_2	Grodziszczce	422	0,20
2316	021907_2	Grodziszczce	423	0,30
2317	021907_2	Grodziszczce	424	0,02
2318	021907_2	Grodziszczce	425	0,32
2319	021907_2	Grodziszczce	426/1	0,01
2320	021907_2	Grodziszczce	426/2	2,69
2321	021907_2	Grodziszczce	427	1,72
2322	021907_2	Grodziszczce	428	0,53
2323	021907_2	Grodziszczce	429	0,85
2324	021907_2	Grodziszczce	43	0,32
2325	021907_2	Grodziszczce	430	0,85
2326	021907_2	Grodziszczce	431	0,06
2327	021907_2	Grodziszczce	432	0,22
2328	021907_2	Grodziszczce	433	0,18
2329	021907_2	Grodziszczce	434	1,30
2330	021907_2	Grodziszczce	436/3	4,08
2331	021907_2	Grodziszczce	438	0,15
2332	021907_2	Grodziszczce	439/3	1,74
2333	021907_2	Grodziszczce	44	0,84
2334	021907_2	Grodziszczce	441	0,48
2335	021907_2	Grodziszczce	442	0,06
2336	021907_2	Grodziszczce	443	0,06
2337	021907_2	Grodziszczce	447/1	0,23
2338	021907_2	Grodziszczce	447/2	0,20
2339	021907_2	Grodziszczce	449	0,26
2340	021907_2	Grodziszczce	45	1,67
2341	021907_2	Grodziszczce	450	0,43
2342	021907_2	Grodziszczce	451/2	0,02
2343	021907_2	Grodziszczce	451/3	0,05
2344	021907_2	Grodziszczce	452/10	0,03
2345	021907_2	Grodziszczce	452/12	0,01
2346	021907_2	Grodziszczce	452/13	0,01
2347	021907_2	Grodziszczce	452/14	0,01
2348	021907_2	Grodziszczce	452/16	0,23
2349	021907_2	Grodziszczce	452/17	0,17
2350	021907_2	Grodziszczce	452/3	0,01
2351	021907_2	Grodziszczce	452/6	0,05
2352	021907_2	Grodziszczce	453/7	0,04
2353	021907_2	Grodziszczce	452/8	0,04
2354	021907_2	Grodziszczce	452/9	0,03
2355	021907_2	Grodziszczce	453/1	0,01
2356	021907_2	Grodziszczce	453/2	0,01

L.p.	TERYT Jedn. ewid.	Obręb	Nr działki	Powierzchnia ewidencyjna
2357	021907_2	Grodziszczce	453/3	0,04
2358	021907_2	Grodziszczce	453/4	0,22
2359	021907_2	Grodziszczce	454	0,24
2360	021907_2	Grodziszczce	455	0,02
2361	021907_2	Grodziszczce	456/2	0,36
2362	021907_2	Grodziszczce	457/3	0,01
2363	021907_2	Grodziszczce	457/4	0,08
2364	021907_2	Grodziszczce	458/2	0,01
2365	021907_2	Grodziszczce	458/3	0,06
2366	021907_2	Grodziszczce	458/4	0,20
2367	021907_2	Grodziszczce	459/1	0,02
2368	021907_2	Grodziszczce	459/2	0,42
2369	021907_2	Grodziszczce	46	5,76
2370	021907_2	Grodziszczce	460/1	0,05
2371	021907_2	Grodziszczce	460/2	0,10
2372	021907_2	Grodziszczce	460/3	0,13
2373	021907_2	Grodziszczce	464	0,34
2374	021907_2	Grodziszczce	465/1	0,07
2375	021907_2	Grodziszczce	465/2	0,07
2376	021907_2	Grodziszczce	465/3	0,08
2377	021907_2	Grodziszczce	466	0,07
2378	021907_2	Grodziszczce	467/1	0,02
2379	021907_2	Grodziszczce	467/2	0,05
2380	021907_2	Grodziszczce	467/3	0,22
2381	021907_2	Grodziszczce	468	0,10
2382	021907_2	Grodziszczce	468/1	0,01
2383	021907_2	Grodziszczce	468/2	0,02
2384	021907_2	Grodziszczce	469/3	0,06
2385	021907_2	Grodziszczce	47	2,91
2386	021907_2	Grodziszczce	470/1	0,01
2387	021907_2	Grodziszczce	470/2	0,02
2388	021907_2	Grodziszczce	470/3	0,03
2389	021907_2	Grodziszczce	470/4	0,21
2390	021907_2	Grodziszczce	471/2	0,02
2391	021907_2	Grodziszczce	471/3	0,05
2392	021907_2	Grodziszczce	471/4	0,15
2393	021907_2	Grodziszczce	471/5	0,42
2394	021907_2	Grodziszczce	473/3	0,01
2395	021907_2	Grodziszczce	474/1	0,01
2396	021907_2	Grodziszczce	474/2	0,01
2397	021907_2	Grodziszczce	474/3	0,03
2398	021907_2	Grodziszczce	474/4	0,03
2399	021907_2	Grodziszczce	476	0,09
2400	021907_2	Grodziszczce	478/1	0,01
2401	021907_2	Grodziszczce	478/2	0,08
2402	021907_2	Grodziszczce	479	0,08
2403	021907_2	Grodziszczce	48	0,08
2404	021907_2	Grodziszczce	480	0,59
2405	021907_2	Grodziszczce	481/1	0,44
2406	021907_2	Grodziszczce	481/2	0,15
2407	021907_2	Grodziszczce	482	0,09
2408	021907_2	Grodziszczce	483/1	0,18
2409	021907_2	Grodziszczce	483/2	0,40
2410	021907_2	Grodziszczce	484	0,72
2411	021907_2	Grodziszczce	485	0,10
2412	021907_2	Grodziszczce	485	0,05
2413	021907_2	Grodziszczce	487	0,46
2414	021907_2	Grodziszczce	488	0,06
2415	021907_2	Grodziszczce	489	0,03
2416	021907_2	Grodziszczce	49/5	2,50
2417	021907_2	Grodziszczce	490	0,10
2418	021907_2	Grodziszczce	491	0,07

L.p.	TERYT Jedn. ewid.	Obręb	Nr działki	Powierzchnia ewidencyjna
2419	021907_2	Grodziszczce	492/1	0,43
2420	021907_2	Grodziszczce	492/3	0,48
2421	021907_2	Grodziszczce	492/4	0,49
2422	021907_2	Grodziszczce	493/1	0,10
2423	021907_2	Grodziszczce	493/2	0,30
2424	021907_2	Grodziszczce	494	0,19
2425	021907_2	Grodziszczce	495	0,97
2426	021907_2	Grodziszczce	496	0,93
2427	021907_2	Grodziszczce	498	0,71
2428	021907_2	Grodziszczce	499	0,20
2429	021907_2	Grodziszczce	5	5,72
2430	021907_2	Grodziszczce	50	0,65
2431	021907_2	Grodziszczce	500	0,30
2432	021907_2	Grodziszczce	501	0,24
2433	021907_2	Grodziszczce	502	0,25
2434	021907_2	Grodziszczce	503	0,57
2435	021907_2	Grodziszczce	505	0,18
2436	021907_2	Grodziszczce	507	0,20
2437	021907_2	Grodziszczce	508	0,19
2438	021907_2	Grodziszczce	509	0,08
2439	021907_2	Grodziszczce	51	0,33
2440	021907_2	Grodziszczce	510	0,42
2441	021907_2	Grodziszczce	511/1	0,30
2442	021907_2	Grodziszczce	511/2	0,11
2443	021907_2	Grodziszczce	513/3	0,53
2444	021907_2	Grodziszczce	514	0,13
2445	021907_2	Grodziszczce	515	0,05
2446	021907_2	Grodziszczce	516	0,97
2447	021907_2	Grodziszczce	518/1	0,15
2448	021907_2	Grodziszczce	518/3	0,05
2449	021907_2	Grodziszczce	518/5	0,21
2450	021907_2	Grodziszczce	52/1	1,00
2451	021907_2	Grodziszczce	52/10	0,50
2452	021907_2	Grodziszczce	52/2	1,00
2453	021907_2	Grodziszczce	52/3	0,90
2454	021907_2	Grodziszczce	52/4	0,16
2455	021907_2	Grodziszczce	52/6	0,75
2456	021907_2	Grodziszczce	52/7	1,00
2457	021907_2	Grodziszczce	52/8	0,61
2458	021907_2	Grodziszczce	520	1,01
2459	021907_2	Grodziszczce	521/1	0,99
2460	021907_2	Grodziszczce	521/5	0,34
2461	021907_2	Grodziszczce	521/8	1,74
2462	021907_2	Grodziszczce	522	0,93
2463	021907_2	Grodziszczce	524/1	0,30
2464	021907_2	Grodziszczce	524/2	0,37
2465	021907_2	Grodziszczce	526	0,38
2466	021907_2	Grodziszczce	528/1	0,71
2467	021907_2	Grodziszczce	528/2	1,23
2468	021907_2	Grodziszczce	529	1,93
2469	021907_2	Grodziszczce	53	0,48
2470	021907_2	Grodziszczce	530	1,00
2471	021907_2	Grodziszczce	531	1,62
2472	021907_2	Grodziszczce	532	1,02
2473	021907_2	Grodziszczce	533	0,19
2474	021907_2	Grodziszczce	534	0,55
2475	021907_2	Grodziszczce	535/2	1,06
2476	021907_2	Grodziszczce	536	0,02
2477	021907_2	Grodziszczce	537	0,02
2478	021907_2	Grodziszczce	538	1,12
2479	021907_2	Grodziszczce	539	0,72
2480	021907_2	Grodziszczce	540/1	0,08

L.p.	TERYT Jedn. ewid.	Obręb	Nr działki	Powierzchnia ewidencyjna
2481	021907_2	Grodziszczce	540/2	0,08
2482	021907_2	Grodziszczce	540/3	0,09
2483	021907_2	Grodziszczce	540/4	0,08
2484	021907_2	Grodziszczce	540/5	0,50
2485	021907_2	Grodziszczce	541/1	0,02
2486	021907_2	Grodziszczce	541/2	0,06
2487	021907_2	Grodziszczce	541/3	0,48
2488	021907_2	Grodziszczce	542	0,05
2489	021907_2	Grodziszczce	543/1	0,04
2490	021907_2	Grodziszczce	543/2	0,02
2491	021907_2	Grodziszczce	543/3	0,04
2492	021907_2	Grodziszczce	544/5	0,62
2493	021907_2	Grodziszczce	545/1	0,01
2494	021907_2	Grodziszczce	545/2	0,03
2495	021907_2	Grodziszczce	545/3	0,04
2496	021907_2	Grodziszczce	546/2	0,09
2497	021907_2	Grodziszczce	546/3	0,28
2498	021907_2	Grodziszczce	547/4	0,93
2499	021907_2	Grodziszczce	547/7	0,36
2500	021907_2	Grodziszczce	547/8	0,54
2501	021907_2	Grodziszczce	548	0,65
2502	021907_2	Grodziszczce	549	1,30
2503	021907_2	Grodziszczce	55/1	0,32
2504	021907_2	Grodziszczce	55/2	1,53
2505	021907_2	Grodziszczce	550/1	0,06
2506	021907_2	Grodziszczce	550/2	0,01
2507	021907_2	Grodziszczce	550/3	0,65
2508	021907_2	Grodziszczce	552	0,88
2509	021907_2	Grodziszczce	553	0,09
2510	021907_2	Grodziszczce	554/1	1,56
2511	021907_2	Grodziszczce	554/2	0,30
2512	021907_2	Grodziszczce	555	1,02
2513	021907_2	Grodziszczce	556	0,98
2514	021907_2	Grodziszczce	557	0,06
2515	021907_2	Grodziszczce	558	0,54
2516	021907_2	Grodziszczce	559/1	0,26
2517	021907_2	Grodziszczce	559/2	0,44
2518	021907_2	Grodziszczce	56	0,84
2519	021907_2	Grodziszczce	561	0,01
2520	021907_2	Grodziszczce	562	0,36
2521	021907_2	Grodziszczce	563/1	0,16
2522	021907_2	Grodziszczce	563/2	0,26
2523	021907_2	Grodziszczce	564/3	0,13
2524	021907_2	Grodziszczce	564/4	0,22
2525	021907_2	Grodziszczce	565/9	0,02
2526	021907_2	Grodziszczce	566/2	0,37
2527	021907_2	Grodziszczce	569/1	0,30
2528	021907_2	Grodziszczce	569/2	0,03
2529	021907_2	Grodziszczce	57	3,35
2530	021907_2	Grodziszczce	570	0,33
2531	021907_2	Grodziszczce	571	0,76
2532	021907_2	Grodziszczce	572	0,84
2533	021907_2	Grodziszczce	573	0,48
2534	021907_2	Grodziszczce	574/1	0,22
2535	021907_2	Grodziszczce	574/2	0,94
2536	021907_2	Grodziszczce	575	1,67
2537	021907_2	Grodziszczce	576	1,60
2538	021907_2	Grodziszczce	577	0,13
2539	021907_2	Grodziszczce	578	0,09
2540	021907_2	Grodziszczce	579	0,26
2541	021907_2	Grodziszczce	58	1,53
2542	021907_2	Grodziszczce	580	1,69

L.p.	TERYT Jedn. ewid.	Obręb	Nr działki	Powierzchnia ewidencyjna
2543	021907_2	Grodziszczce	581	0,18
2544	021907_2	Grodziszczce	582	1,57
2545	021907_2	Grodziszczce	583	1,17
2546	021907_2	Grodziszczce	584	0,85
2547	021907_2	Grodziszczce	586/1	0,33
2548	021907_2	Grodziszczce	587/1	3,68
2549	021907_2	Grodziszczce	588/1	4,27
2550	021907_2	Grodziszczce	59	2,87
2551	021907_2	Grodziszczce	591	2,77
2552	021907_2	Grodziszczce	592	0,08
2553	021907_2	Grodziszczce	594	0,26
2554	021907_2	Grodziszczce	595	0,23
2555	021907_2	Grodziszczce	596	3,00
2556	021907_2	Grodziszczce	597	3,07
2557	021907_2	Grodziszczce	598	3,16
2558	021907_2	Grodziszczce	599/1	0,16
2559	021907_2	Grodziszczce	599/2	2,96
2560	021907_2	Grodziszczce	60	6,02
2561	021907_2	Grodziszczce	600/1	0,30
2562	021907_2	Grodziszczce	600/2	2,61
2563	021907_2	Grodziszczce	601	2,41
2564	021907_2	Grodziszczce	602	0,08
2565	021907_2	Grodziszczce	603	0,03
2566	021907_2	Grodziszczce	604	0,02
2567	021907_2	Grodziszczce	605	0,26
2568	021907_2	Grodziszczce	606	2,60
2569	021907_2	Grodziszczce	607	0,26
2570	021907_2	Grodziszczce	608	0,46
2571	021907_2	Grodziszczce	609	2,38
2572	021907_2	Grodziszczce	61	3,44
2573	021907_2	Grodziszczce	610	2,88
2574	021907_2	Grodziszczce	611	2,81
2575	021907_2	Grodziszczce	612	3,08
2576	021907_2	Grodziszczce	614	2,90
2577	021907_2	Grodziszczce	615	6,93
2578	021907_2	Grodziszczce	616	0,24
2579	021907_2	Grodziszczce	617	0,38
2580	021907_2	Grodziszczce	618	2,06
2581	021907_2	Grodziszczce	619	3,28
2582	021907_2	Grodziszczce	620	0,89
2583	021907_2	Grodziszczce	621	2,76
2584	021907_2	Grodziszczce	622	2,52
2585	021907_2	Grodziszczce	623	1,12
2586	021907_2	Grodziszczce	624	1,22
2587	021907_2	Grodziszczce	625	1,78
2588	021907_2	Grodziszczce	626	1,88
2589	021907_2	Grodziszczce	627	0,28
2590	021907_2	Grodziszczce	628	1,83
2591	021907_2	Grodziszczce	629	2,71
2592	021907_2	Grodziszczce	63	3,32
2593	021907_2	Grodziszczce	630	1,23
2594	021907_2	Grodziszczce	631	0,57
2595	021907_2	Grodziszczce	632	0,10
2596	021907_2	Grodziszczce	633	0,02
2597	021907_2	Grodziszczce	634	1,66
2598	021907_2	Grodziszczce	635	0,33
2599	021907_2	Grodziszczce	636	0,19
2600	021907_2	Grodziszczce	637	0,16
2601	021907_2	Grodziszczce	638	0,05
2602	021907_2	Grodziszczce	639	0,81
2603	021907_2	Grodziszczce	64	2,08
2604	021907_2	Grodziszczce	640	2,19

L.p.	TERYT Jedn. ewid.	Obręb	Nr działki	Powierzchnia ewidencyjna
2605	021907_2	Grodziszczce	641	0,09
2606	021907_2	Grodziszczce	642	1,29
2607	021907_2	Grodziszczce	643	2,90
2608	021907_2	Grodziszczce	644	0,18
2609	021907_2	Grodziszczce	645	0,08
2610	021907_2	Grodziszczce	646	3,18
2611	021907_2	Grodziszczce	647	1,06
2612	021907_2	Grodziszczce	648	3,67
2613	021907_2	Grodziszczce	649	1,30
2614	021907_2	Grodziszczce	65	0,54
2615	021907_2	Grodziszczce	650	0,98
2616	021907_2	Grodziszczce	651	0,40
2617	021907_2	Grodziszczce	652	5,35
2618	021907_2	Grodziszczce	653	0,28
2619	021907_2	Grodziszczce	654	0,08
2620	021907_2	Grodziszczce	655	2,04
2621	021907_2	Grodziszczce	656	0,66
2622	021907_2	Grodziszczce	657	4,22
2623	021907_2	Grodziszczce	658	2,89
2624	021907_2	Grodziszczce	659/3	7,70
2625	021907_2	Grodziszczce	659/4	2,01
2626	021907_2	Grodziszczce	66	0,94
2627	021907_2	Grodziszczce	660	2,17
2628	021907_2	Grodziszczce	661	0,38
2629	021907_2	Grodziszczce	662	9,41
2630	021907_2	Grodziszczce	663	0,48
2631	021907_2	Grodziszczce	664	0,10
2632	021907_2	Grodziszczce	665	4,46
2633	021907_2	Grodziszczce	666	4,81
2634	021907_2	Grodziszczce	667	4,47
2635	021907_2	Grodziszczce	668	2,15
2636	021907_2	Grodziszczce	669	0,04
2637	021907_2	Grodziszczce	67	0,28
2638	021907_2	Grodziszczce	670	1,95
2639	021907_2	Grodziszczce	671	5,07
2640	021907_2	Grodziszczce	672	0,14
2641	021907_2	Grodziszczce	673/1	15,34
2642	021907_2	Grodziszczce	673/2	0,28
2643	021907_2	Grodziszczce	674	0,32
2644	021907_2	Grodziszczce	675/2	0,01
2645	021907_2	Grodziszczce	675/3	0,13
2646	021907_2	Grodziszczce	677	0,11
2647	021907_2	Grodziszczce	678	0,28
2648	021907_2	Grodziszczce	679	0,04
2649	021907_2	Grodziszczce	68/1	6,78
2650	021907_2	Grodziszczce	68/2	7,00
2651	021907_2	Grodziszczce	68/3	6,56
2652	021907_2	Grodziszczce	68/4	4,87
2653	021907_2	Grodziszczce	68/5	4,38
2654	021907_2	Grodziszczce	68/6	5,27
2655	021907_2	Grodziszczce	68/7	16,68
2656	021907_2	Grodziszczce	680	0,26
2657	021907_2	Grodziszczce	681	0,07
2658	021907_2	Grodziszczce	685	1,33
2659	021907_2	Grodziszczce	689/2	2,47
2660	021907_2	Grodziszczce	69	0,16
2661	021907_2	Grodziszczce	70	2,49
2662	021907_2	Grodziszczce	73/1	0,57
2663	021907_2	Grodziszczce	73/2	0,36
2664	021907_2	Grodziszczce	74/11	0,04
2665	021907_2	Grodziszczce	74/9	0,25
2666	021907_2	Grodziszczce	75/1	0,14

L.p.	TERYT Jedn. ewid.	Obręb	Nr działki	Powierzchnia ewidencyjna
2667	021907_2	Grodziszczce	76/10	0,11
2668	021907_2	Grodziszczce	76/13	0,09
2669	021907_2	Grodziszczce	76/16	0,19
2670	021907_2	Grodziszczce	76/17	0,19
2671	021907_2	Grodziszczce	76/18	0,20
2672	021907_2	Grodziszczce	76/19	0,21
2673	021907_2	Grodziszczce	76/2	0,20
2674	021907_2	Grodziszczce	76/20	0,23
2675	021907_2	Grodziszczce	76/23	0,01
2676	021907_2	Grodziszczce	76/24	0,09
2677	021907_2	Grodziszczce	76/25	0,09
2678	021907_2	Grodziszczce	76/26	0,09
2679	021907_2	Grodziszczce	76/27	0,09
2680	021907_2	Grodziszczce	76/29	0,08
2681	021907_2	Grodziszczce	76/3	0,20
2682	021907_2	Grodziszczce	76/30	0,02
2683	021907_2	Grodziszczce	76/34	3,60
2684	021907_2	Grodziszczce	76/35	6,63
2685	021907_2	Grodziszczce	76/36	6,81
2686	021907_2	Grodziszczce	76/37	3,70
2687	021907_2	Grodziszczce	76/38	3,38
2688	021907_2	Grodziszczce	76/39	0,54
2689	021907_2	Grodziszczce	76/40	5,35
2690	021907_2	Grodziszczce	76/41	6,29
2691	021907_2	Grodziszczce	76/42	6,44
2692	021907_2	Grodziszczce	76/43	4,85
2693	021907_2	Grodziszczce	76/44	6,44
2694	021907_2	Grodziszczce	76/57	0,64
2695	021907_2	Grodziszczce	76/60	1,21
2696	021907_2	Grodziszczce	76/61	4,68
2697	021907_2	Grodziszczce	76/78	29,72
2698	021907_2	Grodziszczce	76/6	0,19
2699	021907_2	Grodziszczce	76/62	1,47
2700	021907_2	Grodziszczce	77	0,01
2701	021907_2	Grodziszczce	78/1	0,02
2702	021907_2	Grodziszczce	78/2	0,02
2703	021907_2	Grodziszczce	79/1	0,13
2704	021907_2	Grodziszczce	8	3,91
2705	021907_2	Grodziszczce	81	0,04
2706	021907_2	Grodziszczce	82	0,11
2707	021907_2	Grodziszczce	83/1	0,05
2708	021907_2	Grodziszczce	83/2	0,02
2709	021907_2	Grodziszczce	84	0,04
2710	021907_2	Grodziszczce	85	0,04
2711	021907_2	Grodziszczce	86	2,61
2712	021907_2	Grodziszczce	87	2,81
2713	021907_2	Grodziszczce	88	0,50
2714	021907_2	Grodziszczce	89	2,22
2715	021907_2	Grodziszczce	9/1	0,10
2716	021907_2	Grodziszczce	9/2	1,01
2717	021907_2	Grodziszczce	90	3,23
2718	021907_2	Grodziszczce	91	3,70
2719	021907_2	Grodziszczce	92	0,80
2720	021907_2	Grodziszczce	93	2,74
2721	021907_2	Grodziszczce	94	2,62
2722	021907_2	Grodziszczce	95	1,61
2723	021907_2	Grodziszczce	96	1,09
2724	021907_2	Grodziszczce	97	1,20
2725	021907_2	Grodziszczce	98	2,23
2726	021907_2	Grodziszczce	99	1,71
2727	021907_2	Jagodnik	1/2	0,40
2728	021907_2	Jagodnik	1/3	0,03

L.p.	TERYT Jedn. ewid.	Obręb	Nr działki	Powierzchnia ewidencyjna
2729	021907_2	Jagodnik	10	2,74
2730	021907_2	Jagodnik	100	0,88
2731	021907_2	Jagodnik	101/1	23,67
2732	021907_2	Jagodnik	101/5	0,39
2733	021907_2	Jagodnik	101/8	15,17
2734	021907_2	Jagodnik	102/2	0,09
2735	021907_2	Jagodnik	102/4	0,12
2736	021907_2	Jagodnik	102/6	12,64
2737	021907_2	Jagodnik	103/1	0,03
2738	021907_2	Jagodnik	103/2	0,02
2739	021907_2	Jagodnik	105/1	1,02
2740	021907_2	Jagodnik	105/2	0,07
2741	021907_2	Jagodnik	107	0,09
2742	021907_2	Jagodnik	108	0,93
2743	021907_2	Jagodnik	109	0,63
2744	021907_2	Jagodnik	11	2,59
2745	021907_2	Jagodnik	111	2,83
2746	021907_2	Jagodnik	112	0,04
2747	021907_2	Jagodnik	113/1	11,76
2748	021907_2	Jagodnik	113/3	1,73
2749	021907_2	Jagodnik	113/4	12,10
2750	021907_2	Jagodnik	114/5	0,42
2751	021907_2	Jagodnik	115/1	9,56
2752	021907_2	Jagodnik	115/2	2,30
2753	021907_2	Jagodnik	115/3	0,41
2754	021907_2	Jagodnik	116	0,99
2755	021907_2	Jagodnik	117	0,10
2756	021907_2	Jagodnik	119	0,26
2757	021907_2	Jagodnik	121	4,36
2758	021907_2	Jagodnik	122	0,01
2759	021907_2	Jagodnik	120/2	0,40
2760	021907_2	Jagodnik	120/3	3,03
2761	021907_2	Jagodnik	121	0,06
2762	021907_2	Jagodnik	122/1	0,20
2763	021907_2	Jagodnik	122/3	0,01
2764	021907_2	Jagodnik	122/7	1,76
2765	021907_2	Jagodnik	123	1,28
2766	021907_2	Jagodnik	124	0,23
2767	021907_2	Jagodnik	125	0,43
2768	021907_2	Jagodnik	131	1,73
2769	021907_2	Jagodnik	132	0,05
2770	021907_2	Jagodnik	14	1,75
2771	021907_2	Jagodnik	16/1	1,01
2772	021907_2	Jagodnik	19/2	0,25
2773	021907_2	Jagodnik	19/3	0,24
2774	021907_2	Jagodnik	2/1	0,34
2775	021907_2	Jagodnik	2/2	0,29
2776	021907_2	Jagodnik	20	0,60
2777	021907_2	Jagodnik	21	0,58
2778	021907_2	Jagodnik	22	0,58
2779	021907_2	Jagodnik	23	0,58
2780	021907_2	Jagodnik	24/2	0,28
2781	021907_2	Jagodnik	24/3	0,28
2782	021907_2	Jagodnik	27	0,15
2783	021907_2	Jagodnik	3	0,38
2784	021907_2	Jagodnik	3/1	0,40
2785	021907_2	Jagodnik	32	0,06
2786	021907_2	Jagodnik	33	0,31
2787	021907_2	Jagodnik	34	0,31
2788	021907_2	Jagodnik	35	0,22
2789	021907_2	Jagodnik	36	0,20
2790	021907_2	Jagodnik	37	0,54

L.p.	TERYT Jedn. ewid.	Obręb	Nr działki	Powierzchnia ewidencyjna
2791	021907_2	Jagodnik	39	0,30
2792	021907_2	Jagodnik	40/3	1,01
2793	021907_2	Jagodnik	41	0,40
2794	021907_2	Jagodnik	42/2	0,36
2795	021907_2	Jagodnik	43/2	0,38
2796	021907_2	Jagodnik	44/2	0,13
2797	021907_2	Jagodnik	44/4	0,06
2798	021907_2	Jagodnik	45/1	0,02
2799	021907_2	Jagodnik	45/2	0,04
2800	021907_2	Jagodnik	47	0,38
2801	021907_2	Jagodnik	48	0,11
2802	021907_2	Jagodnik	49	0,87
2803	021907_2	Jagodnik	5	1,11
2804	021907_2	Jagodnik	50/1	0,10
2805	021907_2	Jagodnik	50/3	0,11
2806	021907_2	Jagodnik	50/6	0,70
2807	021907_2	Jagodnik	51	0,40
2808	021907_2	Jagodnik	52	0,79
2809	021907_2	Jagodnik	53	0,52
2810	021907_2	Jagodnik	54	0,06
2811	021907_2	Jagodnik	55	0,38
2812	021907_2	Jagodnik	56	0,83
2813	021907_2	Jagodnik	6	1,07
2814	021907_2	Jagodnik	60	0,51
2815	021907_2	Jagodnik	61/4	0,47
2816	021907_2	Jagodnik	62/2	0,50
2817	021907_2	Jagodnik	63	0,01
2818	021907_2	Jagodnik	65	0,20
2819	021907_2	Jagodnik	66	1,17
2820	021907_2	Jagodnik	67/6	2,06
2821	021907_2	Jagodnik	69	2,35
2822	021907_2	Jagodnik	7	1,07
2823	021907_2	Jagodnik	70/5	0,61
2824	021907_2	Jagodnik	71	0,94
2825	021907_2	Jagodnik	72	0,22
2826	021907_2	Jagodnik	73	0,24
2827	021907_2	Jagodnik	74	0,16
2828	021907_2	Jagodnik	75	0,10
2829	021907_2	Jagodnik	76	0,30
2830	021907_2	Jagodnik	77	0,18
2831	021907_2	Jagodnik	78	0,10
2832	021907_2	Jagodnik	79	0,22
2833	021907_2	Jagodnik	8	0,88
2834	021907_2	Jagodnik	80	0,19
2835	021907_2	Jagodnik	81	0,10
2836	021907_2	Jagodnik	82	0,15
2837	021907_2	Jagodnik	83	0,12
2838	021907_2	Jagodnik	84	0,36
2839	021907_2	Jagodnik	88	0,03
2840	021907_2	Jagodnik	89	0,23
2841	021907_2	Jagodnik	9	2,60
2842	021907_2	Jagodnik	90	0,20
2843	021907_2	Jagodnik	91	0,50
2844	021907_2	Jagodnik	92	0,09
2845	021907_2	Jagodnik	93	0,07
2846	021907_2	Jagodnik	94	0,04
2847	021907_2	Jagodnik	95/10	0,15
2848	021907_2	Jagodnik	95/11	0,06
2849	021907_2	Jagodnik	95/12	0,06
2850	021907_2	Jagodnik	95/17	0,60
2851	021907_2	Jagodnik	95/18	11,50
2852	021907_2	Jagodnik	95/2	0,41

L.p.	TERYT Jedn. ewid.	Obręb	Nr działki	Powierzchnia ewidencyjna
2853	021907_2	Jagodnik	96/3	0,40
2854	021907_2	Jagodnik	96/6	0,29
2855	021907_2	Jagodnik	97/4	0,29
2856	021907_2	Krzyszów	1/1	0,30
2857	021907_2	Krzyszów	1/2	1,69
2858	021907_2	Krzyszów	100/1	2,60
2859	021907_2	Krzyszów	100/2	1,04
2860	021907_2	Krzyszów	101/1	1,72
2861	021907_2	Krzyszów	101/2	1,32
2862	021907_2	Krzyszów	101/3	0,45
2863	021907_2	Krzyszów	104/10	3,08
2864	021907_2	Krzyszów	104/11	3,11
2865	021907_2	Krzyszów	104/12	1,19
2866	021907_2	Krzyszów	104/5	1,61
2867	021907_2	Krzyszów	104/7	1,47
2868	021907_2	Krzyszów	104/9	0,83
2869	021907_2	Krzyszów	105/1	1,74
2870	021907_2	Krzyszów	105/2	3,41
2871	021907_2	Krzyszów	105/3	0,66
2872	021907_2	Krzyszów	107	0,39
2873	021907_2	Krzyszów	108	0,40
2874	021907_2	Krzyszów	109/1	0,03
2875	021907_2	Krzyszów	11/2	1,70
2876	021907_2	Krzyszów	11/4	5,02
2877	021907_2	Krzyszów	11/5	5,33
2878	021907_2	Krzyszów	11/6	4,46
2879	021907_2	Krzyszów	110/1	0,49
2880	021907_2	Krzyszów	110/2	0,11
2881	021907_2	Krzyszów	111	0,52
2882	021907_2	Krzyszów	113	0,49
2883	021907_2	Krzyszów	114/2	0,12
2884	021907_2	Krzyszów	114/4	0,43
2885	021907_2	Krzyszów	116	0,36
2886	021907_2	Krzyszów	117/1	0,03
2887	021907_2	Krzyszów	117/2	0,08
2888	021907_2	Krzyszów	118	0,11
2889	021907_2	Krzyszów	12/1	0,16
2890	021907_2	Krzyszów	12/2	0,30
2891	021907_2	Krzyszów	120	0,15
2892	021907_2	Krzyszów	121	0,16
2893	021907_2	Krzyszów	123/13	0,10
2894	021907_2	Krzyszów	123/15	0,30
2895	021907_2	Krzyszów	122/3	0,02
2896	021907_2	Krzyszów	122/5	0,02
2897	021907_2	Krzyszów	123/10	0,08
2898	021907_2	Krzyszów	123/11	0,06
2899	021907_2	Krzyszów	123/3	1,75
2900	021907_2	Krzyszów	123/4	0,19
2901	021907_2	Krzyszów	123/7	0,02
2902	021907_2	Krzyszów	123/8	0,12
2903	021907_2	Krzyszów	123/9	0,12
2904	021907_2	Krzyszów	124/1	0,55
2905	021907_2	Krzyszów	124/2	1,08
2906	021907_2	Krzyszów	125/3	0,50
2907	021907_2	Krzyszów	125/5	0,08
2908	021907_2	Krzyszów	125/6	0,55
2909	021907_2	Krzyszów	125/8	0,17
2910	021907_2	Krzyszów	126	0,17
2911	021907_2	Krzyszów	128	0,18
2912	021907_2	Krzyszów	130/2	2,08
2913	021907_2	Krzyszów	130/3	0,72
2914	021907_2	Krzyszów	131/1	0,36

L.p.	TERYT Jedn. ewid.	Obręb	Nr działki	Powierzchnia ewidencyjna
2915	021907_2	Krzyszów	131/2	0,31
2916	021907_2	Krzyszów	131/3	1,84
2917	021907_2	Krzyszów	132/1	0,06
2918	021907_2	Krzyszów	132/2	0,70
2919	021907_2	Krzyszów	132/3	1,38
2920	021907_2	Krzyszów	133/1	0,39
2921	021907_2	Krzyszów	133/2	2,32
2922	021907_2	Krzyszów	135/3	3,34
2923	021907_2	Krzyszów	135/4	5,55
2924	021907_2	Krzyszów	136/1	4,08
2925	021907_2	Krzyszów	136/2	0,11
2926	021907_2	Krzyszów	137	3,26
2927	021907_2	Krzyszów	138	0,33
2928	021907_2	Krzyszów	139	0,36
2929	021907_2	Krzyszów	141	0,30
2930	021907_2	Krzyszów	142	0,25
2931	021907_2	Krzyszów	140/2	2,88
2932	021907_2	Krzyszów	142/4	5,97
2933	021907_2	Krzyszów	143/4	3,33
2934	021907_2	Krzyszów	144	0,40
2935	021907_2	Krzyszów	145/2	0,07
2936	021907_2	Krzyszów	145/4	0,06
2937	021907_2	Krzyszów	145/6	0,06
2938	021907_2	Krzyszów	145/8	0,24
2939	021907_2	Krzyszów	147	0,53
2940	021907_2	Krzyszów	148/1	0,09
2941	021907_2	Krzyszów	148/2	0,50
2942	021907_2	Krzyszów	148	0,54
2943	021907_2	Krzyszów	15	0,21
2944	021907_2	Krzyszów	150/1	0,12
2945	021907_2	Krzyszów	151/2	0,35
2946	021907_2	Krzyszów	151/3	0,35
2947	021907_2	Krzyszów	153	3,93
2948	021907_2	Krzyszów	154/2	1,12
2949	021907_2	Krzyszów	154/3	0,41
2950	021907_2	Krzyszów	154/5	3,73
2951	021907_2	Krzyszów	156	0,47
2952	021907_2	Krzyszów	157	0,92
2953	021907_2	Krzyszów	158	0,53
2954	021907_2	Krzyszów	159/1	0,63
2955	021907_2	Krzyszów	159/2	0,14
2956	021907_2	Krzyszów	160	0,20
2957	021907_2	Krzyszów	161	0,21
2958	021907_2	Krzyszów	162	0,06
2959	021907_2	Krzyszów	163/1	0,34
2960	021907_2	Krzyszów	163/2	0,13
2961	021907_2	Krzyszów	164	0,11
2962	021907_2	Krzyszów	165	0,08
2963	021907_2	Krzyszów	166	0,03
2964	021907_2	Krzyszów	168/1	0,05
2965	021907_2	Krzyszów	168/2	0,03
2966	021907_2	Krzyszów	169	0,36
2967	021907_2	Krzyszów	17	0,51
2968	021907_2	Krzyszów	170	0,22
2969	021907_2	Krzyszów	171	0,11
2970	021907_2	Krzyszów	172	0,15
2971	021907_2	Krzyszów	173	0,25
2972	021907_2	Krzyszów	174/1	0,13
2973	021907_2	Krzyszów	174/2	0,07
2974	021907_2	Krzyszów	175	0,25
2975	021907_2	Krzyszów	176	0,23
2976	021907_2	Krzyszów	177	0,03

L.p.	TERYT Jedn. ewid.	Obręb	Nr działki	Powierzchnia ewidencyjna
2977	021907_2	Krzyszów	179	0,27
2978	021907_2	Krzyszów	18	0,30
2979	021907_2	Krzyszów	180/2	0,15
2980	021907_2	Krzyszów	181	0,10
2981	021907_2	Krzyszów	182/1	0,61
2982	021907_2	Krzyszów	182/2	0,19
2983	021907_2	Krzyszów	183	0,06
2984	021907_2	Krzyszów	184	0,18
2985	021907_2	Krzyszów	186	0,29
2986	021907_2	Krzyszów	187	0,05
2987	021907_2	Krzyszów	188/1	0,12
2988	021907_2	Krzyszów	189	0,61
2989	021907_2	Krzyszów	19	0,11
2990	021907_2	Krzyszów	190	0,13
2991	021907_2	Krzyszów	191	0,08
2992	021907_2	Krzyszów	192	0,12
2993	021907_2	Krzyszów	193	0,03
2994	021907_2	Krzyszów	194	0,03
2995	021907_2	Krzyszów	196/3	0,25
2996	021907_2	Krzyszów	21/2	0,09
2997	021907_2	Krzyszów	22/1	0,13
2998	021907_2	Krzyszów	23	0,65
2999	021907_2	Krzyszów	24	0,36
3000	021907_2	Krzyszów	25/2	0,40
3001	021907_2	Krzyszów	26/4	0,50
3002	021907_2	Krzyszów	28	1,24
3003	021907_2	Krzyszów	31	1,60
3004	021907_2	Krzyszów	32	2,42
3005	021907_2	Krzyszów	32/5	5,53
3006	021907_2	Krzyszów	32/6	2,48
3007	021907_2	Krzyszów	35	0,16
3008	021907_2	Krzyszów	36	0,89
3009	021907_2	Krzyszów	37	1,53
3010	021907_2	Krzyszów	41	0,95
3011	021907_2	Krzyszów	4/2	2,28
3012	021907_2	Krzyszów	4/3	1,02
3013	021907_2	Krzyszów	42/4	3,81
3014	021907_2	Krzyszów	42/5	5,50
3015	021907_2	Krzyszów	42/6	5,12
3016	021907_2	Krzyszów	42/7	6,41
3017	021907_2	Krzyszów	44/2	0,26
3018	021907_2	Krzyszów	44/4	5,48
3019	021907_2	Krzyszów	44/6	5,96
3020	021907_2	Krzyszów	45	3,81
3021	021907_2	Krzyszów	46/3	1,13
3022	021907_2	Krzyszów	46/4	3,26
3023	021907_2	Krzyszów	47/2	0,55
3024	021907_2	Krzyszów	47/3	1,59
3025	021907_2	Krzyszów	47/5	0,03
3026	021907_2	Krzyszów	48/1	3,88
3027	021907_2	Krzyszów	48/3	0,74
3028	021907_2	Krzyszów	49	4,39
3029	021907_2	Krzyszów	51	1,44
3030	021907_2	Krzyszów	50	4,94
3031	021907_2	Krzyszów	52/3	9,76
3032	021907_2	Krzyszów	53/2	0,30
3033	021907_2	Krzyszów	53/4	1,30
3034	021907_2	Krzyszów	53/5	2,96
3035	021907_2	Krzyszów	54/6	0,38
3036	021907_2	Krzyszów	55	0,14
3037	021907_2	Krzyszów	56	1,11
3038	021907_2	Krzyszów	57/1	0,12

L.p.	TERYT Jedn. ewid.	Obręb	Nr działki	Powierzchnia ewidencyjna
3039	021907_2	Krzyszów	57/2	0,08
3040	021907_2	Krzyszów	58/3	0,65
3041	021907_2	Krzyszów	58/5	0,03
3042	021907_2	Krzyszów	59/5	1,10
3043	021907_2	Krzyszów	59/6	3,02
3044	021907_2	Krzyszów	6/3	4,65
3045	021907_2	Krzyszów	62	5,90
3046	021907_2	Krzyszów	63	0,46
3047	021907_2	Krzyszów	64/1	0,28
3048	021907_2	Krzyszów	64/2	0,26
3049	021907_2	Krzyszów	65	0,02
3050	021907_2	Krzyszów	66/3	0,99
3051	021907_2	Krzyszów	67/2	0,62
3052	021907_2	Krzyszów	67/3	0,08
3053	021907_2	Krzyszów	68/1	1,61
3054	021907_2	Krzyszów	68/2	1,22
3055	021907_2	Krzyszów	69	0,47
3056	021907_2	Krzyszów	70/1	0,20
3057	021907_2	Krzyszów	70/2	3,15
3058	021907_2	Krzyszów	79	0,08
3059	021907_2	Krzyszów	80/2	0,56
3060	021907_2	Krzyszów	80/3	0,30
3061	021907_2	Krzyszów	81/3	0,12
3062	021907_2	Krzyszów	81/4	1,37
3063	021907_2	Krzyszów	81/7	0,45
3064	021907_2	Krzyszów	82	0,18
3065	021907_2	Krzyszów	83	0,28
3066	021907_2	Krzyszów	84	1,01
3067	021907_2	Krzyszów	87/3	0,61
3068	021907_2	Krzyszów	88	0,70
3069	021907_2	Krzyszów	97	0,45
3070	021907_2	Krzyszów	99/12	5,47
3071	021907_2	Krzyszów	99/13	5,95
3072	021907_2	Krzyszów	99/15	4,85
3073	021907_2	Krzyszów	99/18	9,90
3074	021907_2	Krzyszów	99/4	7,50
3075	021907_2	Krzyszów	99/9	6,61
3076	021907_2	Krzyżowa	1	1,93
3077	021907_2	Krzyżowa	10	2,67
3078	021907_2	Krzyżowa	100/1	0,12
3079	021907_2	Krzyżowa	100/2	0,16
3080	021907_2	Krzyżowa	101	0,45
3081	021907_2	Krzyżowa	104/1	0,06
3082	021907_2	Krzyżowa	105	0,06
3083	021907_2	Krzyżowa	106	0,11
3084	021907_2	Krzyżowa	107	0,23
3085	021907_2	Krzyżowa	108	1,59
3086	021907_2	Krzyżowa	109	0,23
3087	021907_2	Krzyżowa	11	1,77
3088	021907_2	Krzyżowa	111	0,50
3089	021907_2	Krzyżowa	112	0,23
3090	021907_2	Krzyżowa	113	0,51
3091	021907_2	Krzyżowa	114	0,24
3092	021907_2	Krzyżowa	115	1,19
3093	021907_2	Krzyżowa	116	0,79
3094	021907_2	Krzyżowa	117	0,01
3095	021907_2	Krzyżowa	118/1	0,69
3096	021907_2	Krzyżowa	118/2	0,68
3097	021907_2	Krzyżowa	118/3	0,04
3098	021907_2	Krzyżowa	119	1,68
3099	021907_2	Krzyżowa	12	0,71
3100	021907_2	Krzyżowa	120/1	0,14

L.p.	TERYT Jedn. ewid.	Obręb	Nr działki	Powierzchnia ewidencyjna
3101	021907_2	Krzyżowa	120/2	0,30
3102	021907_2	Krzyżowa	120/3	0,82
3103	021907_2	Krzyżowa	121	2,08
3104	021907_2	Krzyżowa	122	2,87
3105	021907_2	Krzyżowa	123	2,01
3106	021907_2	Krzyżowa	124	2,79
3107	021907_2	Krzyżowa	125	0,62
3108	021907_2	Krzyżowa	126	0,39
3109	021907_2	Krzyżowa	127	0,48
3110	021907_2	Krzyżowa	128	0,27
3111	021907_2	Krzyżowa	129	3,40
3112	021907_2	Krzyżowa	13	4,54
3113	021907_2	Krzyżowa	130	0,71
3114	021907_2	Krzyżowa	131	0,23
3115	021907_2	Krzyżowa	132	0,61
3116	021907_2	Krzyżowa	133	0,20
3117	021907_2	Krzyżowa	135	0,30
3118	021907_2	Krzyżowa	136	0,17
3119	021907_2	Krzyżowa	137	0,21
3120	021907_2	Krzyżowa	138	0,14
3121	021907_2	Krzyżowa	139	0,08
3122	021907_2	Krzyżowa	14	3,13
3123	021907_2	Krzyżowa	140	0,47
3124	021907_2	Krzyżowa	141	0,29
3125	021907_2	Krzyżowa	142	0,21
3126	021907_2	Krzyżowa	143	1,55
3127	021907_2	Krzyżowa	144	0,22
3128	021907_2	Krzyżowa	145/2	0,16
3129	021907_2	Krzyżowa	146	1,05
3130	021907_2	Krzyżowa	147/1	0,21
3131	021907_2	Krzyżowa	147/2	1,81
3132	021907_2	Krzyżowa	148/1	0,50
3133	021907_2	Krzyżowa	148/3	1,45
3134	021907_2	Krzyżowa	148/4	0,14
3135	021907_2	Krzyżowa	149	0,85
3136	021907_2	Krzyżowa	15	1,18
3137	021907_2	Krzyżowa	150	0,97
3138	021907_2	Krzyżowa	151/2	0,49
3139	021907_2	Krzyżowa	151/3	0,82
3140	021907_2	Krzyżowa	151/4	0,32
3141	021907_2	Krzyżowa	152	0,16
3142	021907_2	Krzyżowa	153	1,36
3143	021907_2	Krzyżowa	154/2	1,10
3144	021907_2	Krzyżowa	155/1	0,83
3145	021907_2	Krzyżowa	155/2	0,01
3146	021907_2	Krzyżowa	155/3	0,01
3147	021907_2	Krzyżowa	155/4	0,19
3148	021907_2	Krzyżowa	156	0,68
3149	021907_2	Krzyżowa	158/3	42,84
3150	021907_2	Krzyżowa	158/4	1,85
3151	021907_2	Krzyżowa	158/5	2,79
3152	021907_2	Krzyżowa	158/6	0,12
3153	021907_2	Krzyżowa	158/7	78,80
3154	021907_2	Krzyżowa	159/3	5,35
3155	021907_2	Krzyżowa	161	1,35
3156	021907_2	Krzyżowa	162	1,01
3157	021907_2	Krzyżowa	160	0,11
3158	021907_2	Krzyżowa	162/1	0,63
3159	021907_2	Krzyżowa	163	5,35
3160	021907_2	Krzyżowa	164	3,48
3161	021907_2	Krzyżowa	165	1,14
3162	021907_2	Krzyżowa	166/2	2,83

L.p.	TERYT Jedn. ewid.	Obręb	Nr działki	Powierzchnia ewidencyjna
3163	021907_2	Krzyżowa	168	0,12
3164	021907_2	Krzyżowa	169	2,18
3165	021907_2	Krzyżowa	17	1,32
3166	021907_2	Krzyżowa	170	26,19
3167	021907_2	Krzyżowa	171	14,21
3168	021907_2	Krzyżowa	172	43,83
3169	021907_2	Krzyżowa	173	1,71
3170	021907_2	Krzyżowa	174	0,30
3171	021907_2	Krzyżowa	175	0,15
3172	021907_2	Krzyżowa	176	0,43
3173	021907_2	Krzyżowa	177	0,24
3174	021907_2	Krzyżowa	178	0,27
3175	021907_2	Krzyżowa	179	0,13
3176	021907_2	Krzyżowa	18	2,20
3177	021907_2	Krzyżowa	180	0,24
3178	021907_2	Krzyżowa	181	0,05
3179	021907_2	Krzyżowa	182	0,04
3180	021907_2	Krzyżowa	183	0,24
3181	021907_2	Krzyżowa	185	2,02
3182	021907_2	Krzyżowa	186	0,03
3183	021907_2	Krzyżowa	187/1	1,66
3184	021907_2	Krzyżowa	187/2	0,13
3185	021907_2	Krzyżowa	188	0,07
3186	021907_2	Krzyżowa	189/2	0,13
3187	021907_2	Krzyżowa	19	2,17
3188	021907_2	Krzyżowa	190	0,07
3189	021907_2	Krzyżowa	191	0,13
3190	021907_2	Krzyżowa	192	0,08
3191	021907_2	Krzyżowa	193	0,12
3192	021907_2	Krzyżowa	194	0,27
3193	021907_2	Krzyżowa	195	0,09
3194	021907_2	Krzyżowa	196	0,09
3195	021907_2	Krzyżowa	197	0,42
3196	021907_2	Krzyżowa	198	0,64
3197	021907_2	Krzyżowa	199	0,41
3198	021907_2	Krzyżowa	2	1,05
3199	021907_2	Krzyżowa	20/1	0,18
3200	021907_2	Krzyżowa	20/2	3,06
3201	021907_2	Krzyżowa	201	0,60
3202	021907_2	Krzyżowa	202	0,11
3203	021907_2	Krzyżowa	203	0,07
3204	021907_2	Krzyżowa	204	5,88
3205	021907_2	Krzyżowa	205	0,04
3206	021907_2	Krzyżowa	206	0,46
3207	021907_2	Krzyżowa	207	0,08
3208	021907_2	Krzyżowa	208/3	0,51
3209	021907_2	Krzyżowa	209	0,04
3210	021907_2	Krzyżowa	21	0,36
3211	021907_2	Krzyżowa	210	0,32
3212	021907_2	Krzyżowa	211	0,19
3213	021907_2	Krzyżowa	212	1,59
3214	021907_2	Krzyżowa	213	2,64
3215	021907_2	Krzyżowa	214	0,02
3216	021907_2	Krzyżowa	215	0,79
3217	021907_2	Krzyżowa	217	0,62
3218	021907_2	Krzyżowa	218	0,17
3219	021907_2	Krzyżowa	219	0,05
3220	021907_2	Krzyżowa	221	0,10
3221	021907_2	Krzyżowa	222	0,01
3222	021907_2	Krzyżowa	220	0,39
3223	021907_2	Krzyżowa	221	0,42
3224	021907_2	Krzyżowa	222	0,10

L.p.	TERYT Jedn. ewid.	Obręb	Nr działki	Powierzchnia ewidencyjna
3225	021907_2	Krzyżowa	223	0,82
3226	021907_2	Krzyżowa	224	0,17
3227	021907_2	Krzyżowa	225	0,32
3228	021907_2	Krzyżowa	226	0,13
3229	021907_2	Krzyżowa	227	0,24
3230	021907_2	Krzyżowa	228	0,03
3231	021907_2	Krzyżowa	229	0,17
3232	021907_2	Krzyżowa	23/1	2,86
3233	021907_2	Krzyżowa	23/2	0,85
3234	021907_2	Krzyżowa	230	0,15
3235	021907_2	Krzyżowa	231	0,15
3236	021907_2	Krzyżowa	232	0,08
3237	021907_2	Krzyżowa	233	0,27
3238	021907_2	Krzyżowa	234	0,10
3239	021907_2	Krzyżowa	235	0,07
3240	021907_2	Krzyżowa	236	0,05
3241	021907_2	Krzyżowa	237	0,01
3242	021907_2	Krzyżowa	238	0,05
3243	021907_2	Krzyżowa	239	0,05
3244	021907_2	Krzyżowa	24	2,62
3245	021907_2	Krzyżowa	241	5,47
3246	021907_2	Krzyżowa	242	12,08
3247	021907_2	Krzyżowa	243	4,61
3248	021907_2	Krzyżowa	244	0,53
3249	021907_2	Krzyżowa	25	0,15
3250	021907_2	Krzyżowa	26	0,96
3251	021907_2	Krzyżowa	27	0,45
3252	021907_2	Krzyżowa	28	0,44
3253	021907_2	Krzyżowa	29	0,42
3254	021907_2	Krzyżowa	3	0,87
3255	021907_2	Krzyżowa	30	0,34
3256	021907_2	Krzyżowa	31	0,39
3257	021907_2	Krzyżowa	32	0,77
3258	021907_2	Krzyżowa	33	0,72
3259	021907_2	Krzyżowa	34	0,84
3260	021907_2	Krzyżowa	35	0,82
3261	021907_2	Krzyżowa	36	1,69
3262	021907_2	Krzyżowa	37/1	0,50
3263	021907_2	Krzyżowa	37/2	1,10
3264	021907_2	Krzyżowa	38	0,69
3265	021907_2	Krzyżowa	39	0,06
3266	021907_2	Krzyżowa	4	1,49
3267	021907_2	Krzyżowa	40	1,01
3268	021907_2	Krzyżowa	41	1,17
3269	021907_2	Krzyżowa	42	1,07
3270	021907_2	Krzyżowa	43	1,51
3271	021907_2	Krzyżowa	44/1	0,08
3272	021907_2	Krzyżowa	44/2	1,48
3273	021907_2	Krzyżowa	45	0,55
3274	021907_2	Krzyżowa	46/2	0,22
3275	021907_2	Krzyżowa	46/3	0,11
3276	021907_2	Krzyżowa	46/4	0,28
3277	021907_2	Krzyżowa	47/2	0,02
3278	021907_2	Krzyżowa	47/5	0,06
3279	021907_2	Krzyżowa	48	0,01
3280	021907_2	Krzyżowa	5	1,30
3281	021907_2	Krzyżowa	51/3	0,01
3282	021907_2	Krzyżowa	51/4	0,19
3283	021907_2	Krzyżowa	51/7	0,12
3284	021907_2	Krzyżowa	51/6	0,47
3285	021907_2	Krzyżowa	51/9	0,30
3286	021907_2	Krzyżowa	53	0,47

L.p.	TERYT Jedn. ewid.	Obręb	Nr działki	Powierzchnia ewidencyjna
3287	021907_2	Krzyżowa	56	0,18
3288	021907_2	Krzyżowa	57	0,30
3289	021907_2	Krzyżowa	58	0,30
3290	021907_2	Krzyżowa	59	0,01
3291	021907_2	Krzyżowa	6	1,98
3292	021907_2	Krzyżowa	60	0,24
3293	021907_2	Krzyżowa	61/1	0,18
3294	021907_2	Krzyżowa	61/2	0,10
3295	021907_2	Krzyżowa	62/2	0,48
3296	021907_2	Krzyżowa	63	0,60
3297	021907_2	Krzyżowa	65	0,18
3298	021907_2	Krzyżowa	66	0,29
3299	021907_2	Krzyżowa	67	0,23
3300	021907_2	Krzyżowa	68	0,21
3301	021907_2	Krzyżowa	69	2,05
3302	021907_2	Krzyżowa	7	0,88
3303	021907_2	Krzyżowa	70	0,92
3304	021907_2	Krzyżowa	71	0,01
3305	021907_2	Krzyżowa	72	0,05
3306	021907_2	Krzyżowa	74	1,29
3307	021907_2	Krzyżowa	75	0,06
3308	021907_2	Krzyżowa	76	0,04
3309	021907_2	Krzyżowa	77	1,32
3310	021907_2	Krzyżowa	78/1	0,30
3311	021907_2	Krzyżowa	78/2	1,15
3312	021907_2	Krzyżowa	79	0,01
3313	021907_2	Krzyżowa	8	1,58
3314	021907_2	Krzyżowa	80/1	0,30
3315	021907_2	Krzyżowa	80/2	1,32
3316	021907_2	Krzyżowa	81	3,13
3317	021907_2	Krzyżowa	82	1,43
3318	021907_2	Krzyżowa	83	1,41
3319	021907_2	Krzyżowa	84	1,37
3320	021907_2	Krzyżowa	85/1	0,60
3321	021907_2	Krzyżowa	85/2	0,60
3322	021907_2	Krzyżowa	86	0,73
3323	021907_2	Krzyżowa	87/1	0,07
3324	021907_2	Krzyżowa	87/2	0,56
3325	021907_2	Krzyżowa	88	1,93
3326	021907_2	Krzyżowa	89	0,97
3327	021907_2	Krzyżowa	9	1,05
3328	021907_2	Krzyżowa	90	1,09
3329	021907_2	Krzyżowa	91	0,78
3330	021907_2	Krzyżowa	92	0,93
3331	021907_2	Krzyżowa	93	1,30
3332	021907_2	Krzyżowa	94	1,22
3333	021907_2	Krzyżowa	95	2,58
3334	021907_2	Krzyżowa	96	0,63
3335	021907_2	Krzyżowa	97	1,49
3336	021907_2	Krzyżowa	98	0,04
3337	021907_2	Krzyżowa	99	1,30
3338	021907_2	Lubachów	1	0,08
3339	021907_2	Lubachów	100	1,55
3340	021907_2	Lubachów	101/1	0,10
3341	021907_2	Lubachów	101/2	0,76
3342	021907_2	Lubachów	101/3	0,74
3343	021907_2	Lubachów	102	0,16
3344	021907_2	Lubachów	103	0,35
3345	021907_2	Lubachów	104	0,30
3346	021907_2	Lubachów	105	0,40
3347	021907_2	Lubachów	106/1	0,40
3348	021907_2	Lubachów	106/2	0,45

L.p.	TERYT Jedn. ewid.	Obręb	Nr działki	Powierzchnia ewidencyjna
3349	021907_2	Lubachów	108/3	1,12
3350	021907_2	Lubachów	107	0,48
3351	021907_2	Lubachów	111/1	0,30
3352	021907_2	Lubachów	110	0,15
3353	021907_2	Lubachów	112	0,04
3354	021907_2	Lubachów	114	0,24
3355	021907_2	Lubachów	116/1	0,56
3356	021907_2	Lubachów	116/6	0,44
3357	021907_2	Lubachów	117/1	0,25
3358	021907_2	Lubachów	118/2	0,20
3359	021907_2	Lubachów	119/2	0,19
3360	021907_2	Lubachów	119/3	0,12
3361	021907_2	Lubachów	119/4	0,18
3362	021907_2	Lubachów	119/8	0,01
3363	021907_2	Lubachów	119/9	0,13
3364	021907_2	Lubachów	12	0,89
3365	021907_2	Lubachów	121/1	0,66
3366	021907_2	Lubachów	121/2	0,12
3367	021907_2	Lubachów	122	0,21
3368	021907_2	Lubachów	124/1	0,75
3369	021907_2	Lubachów	124/3	0,53
3370	021907_2	Lubachów	124/4	0,32
3371	021907_2	Lubachów	125/6	0,19
3372	021907_2	Lubachów	126	0,12
3373	021907_2	Lubachów	127	0,05
3374	021907_2	Lubachów	128	0,74
3375	021907_2	Lubachów	129	0,52
3376	021907_2	Lubachów	131	0,13
3377	021907_2	Lubachów	132	0,09
3378	021907_2	Lubachów	133	0,24
3379	021907_2	Lubachów	134	0,83
3380	021907_2	Lubachów	135	0,82
3381	021907_2	Lubachów	142	0,25
3382	021907_2	Lubachów	143	0,31
3383	021907_2	Lubachów	144	0,15
3384	021907_2	Lubachów	145	0,01
3385	021907_2	Lubachów	148/1	0,74
3386	021907_2	Lubachów	149/2	0,21
3387	021907_2	Lubachów	149/3	0,06
3388	021907_2	Lubachów	149/4	0,20
3389	021907_2	Lubachów	153	0,09
3390	021907_2	Lubachów	154	0,01
3391	021907_2	Lubachów	150/10	0,62
3392	021907_2	Lubachów	150/11	0,25
3393	021907_2	Lubachów	150/12	0,30
3394	021907_2	Lubachów	150/7	0,82
3395	021907_2	Lubachów	150/9	2,70
3396	021907_2	Lubachów	152/1	0,06
3397	021907_2	Lubachów	153	0,17
3398	021907_2	Lubachów	154	0,54
3399	021907_2	Lubachów	155	0,50
3400	021907_2	Lubachów	156	0,54
3401	021907_2	Lubachów	158/1	0,09
3402	021907_2	Lubachów	158/2	0,06
3403	021907_2	Lubachów	161	0,75
3404	021907_2	Lubachów	162	0,38
3405	021907_2	Lubachów	160	4,60
3406	021907_2	Lubachów	161/2	4,56
3407	021907_2	Lubachów	161/5	0,76
3408	021907_2	Lubachów	161/6	5,34
3409	021907_2	Lubachów	164/2	0,23
3410	021907_2	Lubachów	165	0,28

L.p.	TERYT Jedn. ewid.	Obręb	Nr działki	Powierzchnia ewidencyjna
3411	021907_2	Lubachów	168/12	2,01
3412	021907_2	Lubachów	168/4	0,18
3413	021907_2	Lubachów	168/5	0,35
3414	021907_2	Lubachów	168/6	0,26
3415	021907_2	Lubachów	168/7	2,27
3416	021907_2	Lubachów	168/8	0,81
3417	021907_2	Lubachów	169	0,38
3418	021907_2	Lubachów	17/6	0,20
3419	021907_2	Lubachów	172/1	2,09
3420	021907_2	Lubachów	173	0,33
3421	021907_2	Lubachów	177/2	0,47
3422	021907_2	Lubachów	179/2	4,84
3423	021907_2	Lubachów	179/3	12,66
3424	021907_2	Lubachów	179/4	0,28
3425	021907_2	Lubachów	179/5	1,69
3426	021907_2	Lubachów	179/6	1,20
3427	021907_2	Lubachów	179/7	0,04
3428	021907_2	Lubachów	18	0,02
3429	021907_2	Lubachów	184/2	4,52
3430	021907_2	Lubachów	185	0,17
3431	021907_2	Lubachów	186/3	0,68
3432	021907_2	Lubachów	186/4	0,46
3433	021907_2	Lubachów	187/2	0,37
3434	021907_2	Lubachów	188/1	0,52
3435	021907_2	Lubachów	188/2	0,50
3436	021907_2	Lubachów	189	0,25
3437	021907_2	Lubachów	19	0,15
3438	021907_2	Lubachów	190/10	0,63
3439	021907_2	Lubachów	190/5	0,33
3440	021907_2	Lubachów	190/6	0,30
3441	021907_2	Lubachów	190/7	1,63
3442	021907_2	Lubachów	190/8	0,50
3443	021907_2	Lubachów	190/9	0,17
3444	021907_2	Lubachów	193	0,32
3445	021907_2	Lubachów	194	0,05
3446	021907_2	Lubachów	195	0,13
3447	021907_2	Lubachów	198/3	0,27
3448	021907_2	Lubachów	199/1	0,50
3449	021907_2	Lubachów	199/2	0,20
3450	021907_2	Lubachów	20	0,12
3451	021907_2	Lubachów	200/1	0,84
3452	021907_2	Lubachów	200/2	0,45
3453	021907_2	Lubachów	201/1	0,11
3454	021907_2	Lubachów	201/2	0,87
3455	021907_2	Lubachów	21	0,03
3456	021907_2	Lubachów	22	0,13
3457	021907_2	Lubachów	23	0,09
3458	021907_2	Lubachów	24/1	0,56
3459	021907_2	Lubachów	24/3	0,03
3460	021907_2	Lubachów	25	0,50
3461	021907_2	Lubachów	251	0,04
3462	021907_2	Lubachów	252	0,04
3463	021907_2	Lubachów	253	20,28
3464	021907_2	Lubachów	254	25,09
3465	021907_2	Lubachów	255/2	38,25
3466	021907_2	Lubachów	257	0,71
3467	021907_2	Lubachów	258	31,20
3468	021907_2	Lubachów	259	0,39
3469	021907_2	Lubachów	26	0,33
3470	021907_2	Lubachów	260	19,51
3471	021907_2	Lubachów	261	27,62
3472	021907_2	Lubachów	262	17,07

L.p.	TERYT Jedn. ewid.	Obręb	Nr działki	Powierzchnia ewidencyjna
3473	021907_2	Lubachów	263	17,83
3474	021907_2	Lubachów	264	21,89
3475	021907_2	Lubachów	266	13,43
3476	021907_2	Lubachów	267	15,38
3477	021907_2	Lubachów	268	24,56
3478	021907_2	Lubachów	269	34,24
3479	021907_2	Lubachów	27	0,04
3480	021907_2	Lubachów	270	29,73
3481	021907_2	Lubachów	271	0,80
3482	021907_2	Lubachów	272	1,80
3483	021907_2	Lubachów	273	1,48
3484	021907_2	Lubachów	274	25,15
3485	021907_2	Lubachów	275	18,43
3486	021907_2	Lubachów	276	23,33
3487	021907_2	Lubachów	277	0,15
3488	021907_2	Lubachów	279	0,23
3489	021907_2	Lubachów	281	0,02
3490	021907_2	Lubachów	283	0,01
3491	021907_2	Lubachów	280	33,95
3492	021907_2	Lubachów	281	0,23
3493	021907_2	Lubachów	284	0,13
3494	021907_2	Lubachów	285	0,13
3495	021907_2	Lubachów	29	0,09
3496	021907_2	Lubachów	3	1,09
3497	021907_2	Lubachów	301	0,03
3498	021907_2	Lubachów	303	0,11
3499	021907_2	Lubachów	31	0,87
3500	021907_2	Lubachów	345	2,61
3501	021907_2	Lubachów	374	2,54
3502	021907_2	Lubachów	38	0,21
3503	021907_2	Lubachów	39	0,01
3504	021907_2	Lubachów	4	0,17
3505	021907_2	Lubachów	40	0,02
3506	021907_2	Lubachów	42	0,09
3507	021907_2	Lubachów	43/1	0,34
3508	021907_2	Lubachów	43/2	0,20
3509	021907_2	Lubachów	44/10	0,11
3510	021907_2	Lubachów	44/11	0,12
3511	021907_2	Lubachów	44/12	2,83
3512	021907_2	Lubachów	44/3	0,28
3513	021907_2	Lubachów	44/5	0,23
3514	021907_2	Lubachów	44/6	1,15
3515	021907_2	Lubachów	44/7	1,95
3516	021907_2	Lubachów	44/8	1,14
3517	021907_2	Lubachów	44/9	0,12
3518	021907_2	Lubachów	46	0,40
3519	021907_2	Lubachów	48/3	0,50
3520	021907_2	Lubachów	48/4	0,16
3521	021907_2	Lubachów	48/5	0,08
3522	021907_2	Lubachów	48/6	0,30
3523	021907_2	Lubachów	5	0,06
3524	021907_2	Lubachów	50/2	0,42
3525	021907_2	Lubachów	50/3	0,21
3526	021907_2	Lubachów	50/4	0,07
3527	021907_2	Lubachów	51/10	0,07
3528	021907_2	Lubachów	51/16	0,15
3529	021907_2	Lubachów	51/17	0,15
3530	021907_2	Lubachów	51/18	4,68
3531	021907_2	Lubachów	51/3	0,88
3532	021907_2	Lubachów	51/4	0,25
3533	021907_2	Lubachów	51/5	0,09
3534	021907_2	Lubachów	51/6	0,66

L.p.	TERYT Jedn. ewid.	Obręb	Nr działki	Powierzchnia ewidencyjna
3535	021907_2	Lubachów	51/7	0,07
3536	021907_2	Lubachów	51/8	0,07
3537	021907_2	Lubachów	51/9	0,07
3538	021907_2	Lubachów	53/7	2,30
3539	021907_2	Lubachów	55/1	0,16
3540	021907_2	Lubachów	55/2	0,11
3541	021907_2	Lubachów	56/10	3,92
3542	021907_2	Lubachów	57/3	0,51
3543	021907_2	Lubachów	57/7	0,04
3544	021907_2	Lubachów	57/8	2,20
3545	021907_2	Lubachów	58/3	6,40
3546	021907_2	Lubachów	59/1	0,21
3547	021907_2	Lubachów	59/2	0,17
3548	021907_2	Lubachów	6	0,02
3549	021907_2	Lubachów	60	0,10
3550	021907_2	Lubachów	61	0,10
3551	021907_2	Lubachów	62	0,02
3552	021907_2	Lubachów	63	0,15
3553	021907_2	Lubachów	64/2	0,37
3554	021907_2	Lubachów	65/1	0,03
3555	021907_2	Lubachów	65/2	0,01
3556	021907_2	Lubachów	66	0,11
3557	021907_2	Lubachów	67	0,05
3558	021907_2	Lubachów	69/2	0,01
3559	021907_2	Lubachów	69/4	0,03
3560	021907_2	Lubachów	69/6	0,42
3561	021907_2	Lubachów	69/7	0,32
3562	021907_2	Lubachów	7	0,27
3563	021907_2	Lubachów	72/2	0,60
3564	021907_2	Lubachów	72/5	0,37
3565	021907_2	Lubachów	73/4	1,15
3566	021907_2	Lubachów	73/6	1,91
3567	021907_2	Lubachów	74/2	0,15
3568	021907_2	Lubachów	75	0,09
3569	021907_2	Lubachów	76	0,51
3570	021907_2	Lubachów	77	0,37
3571	021907_2	Lubachów	79	0,14
3572	021907_2	Lubachów	81	0,54
3573	021907_2	Lubachów	82	0,23
3574	021907_2	Lubachów	83/1	0,86
3575	021907_2	Lubachów	83/2	0,10
3576	021907_2	Lubachów	84/1	0,12
3577	021907_2	Lubachów	84/2	0,07
3578	021907_2	Lubachów	84/3	0,15
3579	021907_2	Lubachów	88	0,16
3580	021907_2	Lubachów	89/1	0,37
3581	021907_2	Lubachów	89/2	0,03
3582	021907_2	Lubachów	91/0	0,17
3583	021907_2	Lubachów	91/1	0,11
3584	021907_2	Lubachów	91/3	0,17
3585	021907_2	Lubachów	91/5	0,22
3586	021907_2	Lubachów	91/7	0,42
3587	021907_2	Lubachów	91/8	0,02
3588	021907_2	Lubachów	91/9	0,33
3589	021907_2	Lubachów	92/0	0,47
3590	021907_2	Lubachów	92/2	0,19
3591	021907_2	Lubachów	92/4	0,96
3592	021907_2	Lubachów	91/7	0,15
3593	021907_2	Lubachów	91/9	0,16
3594	021907_2	Lubachów	91	0,08
3595	021907_2	Lubachów	92	0,82
3596	021907_2	Lubachów	93	0,20

L.p.	TERYT Jedn. ewid.	Obręb	Nr działki	Powierzchnia ewidencyjna
3597	021907_2	Lubachów	94/1	0,14
3598	021907_2	Lubachów	94/2	0,38
3599	021907_2	Lubachów	95	0,22
3600	021907_2	Lubachów	96/1	0,21
3601	021907_2	Lubachów	96/2	0,28
3602	021907_2	Lubachów	97	0,51
3603	021907_2	Lutomia Dolna	1	0,25
3604	021907_2	Lutomia Dolna	10/1	1,01
3605	021907_2	Lutomia Dolna	10/2	0,61
3606	021907_2	Lutomia Dolna	100	0,18
3607	021907_2	Lutomia Dolna	101	0,16
3608	021907_2	Lutomia Dolna	102	0,54
3609	021907_2	Lutomia Dolna	103	0,21
3610	021907_2	Lutomia Dolna	104	0,19
3611	021907_2	Lutomia Dolna	105/1	0,30
3612	021907_2	Lutomia Dolna	105/2	0,18
3613	021907_2	Lutomia Dolna	107	0,87
3614	021907_2	Lutomia Dolna	108	0,13
3615	021907_2	Lutomia Dolna	109	2,49
3616	021907_2	Lutomia Dolna	110/1	0,15
3617	021907_2	Lutomia Dolna	110/2	0,17
3618	021907_2	Lutomia Dolna	111	0,15
3619	021907_2	Lutomia Dolna	113	0,03
3620	021907_2	Lutomia Dolna	115	0,23
3621	021907_2	Lutomia Dolna	116/1	0,02
3622	021907_2	Lutomia Dolna	116/2	0,14
3623	021907_2	Lutomia Dolna	116/4	0,30
3624	021907_2	Lutomia Dolna	116/5	0,33
3625	021907_2	Lutomia Dolna	117	0,02
3626	021907_2	Lutomia Dolna	118/3	0,04
3627	021907_2	Lutomia Dolna	12	1,12
3628	021907_2	Lutomia Dolna	121	1,50
3629	021907_2	Lutomia Dolna	122	1,17
3630	021907_2	Lutomia Dolna	123	0,07
3631	021907_2	Lutomia Dolna	124	0,20
3632	021907_2	Lutomia Dolna	126/4	8,22
3633	021907_2	Lutomia Dolna	127	1,44
3634	021907_2	Lutomia Dolna	128	3,64
3635	021907_2	Lutomia Dolna	129	1,52
3636	021907_2	Lutomia Dolna	13/2	4,39
3637	021907_2	Lutomia Dolna	13/3	2,46
3638	021907_2	Lutomia Dolna	130	0,54
3639	021907_2	Lutomia Dolna	131	1,84
3640	021907_2	Lutomia Dolna	132	0,40
3641	021907_2	Lutomia Dolna	133/1	0,30
3642	021907_2	Lutomia Dolna	133/2	1,54
3643	021907_2	Lutomia Dolna	134/1	14,26
3644	021907_2	Lutomia Dolna	134/2	1,36
3645	021907_2	Lutomia Dolna	135	4,30
3646	021907_2	Lutomia Dolna	136	0,59
3647	021907_2	Lutomia Dolna	137	3,47
3648	021907_2	Lutomia Dolna	138	2,33
3649	021907_2	Lutomia Dolna	139	3,60
3650	021907_2	Lutomia Dolna	14	1,44
3651	021907_2	Lutomia Dolna	140/1	6,16
3652	021907_2	Lutomia Dolna	142	1,75
3653	021907_2	Lutomia Dolna	143	0,63
3654	021907_2	Lutomia Dolna	144	0,92
3655	021907_2	Lutomia Dolna	145	0,64
3656	021907_2	Lutomia Dolna	146	0,92
3657	021907_2	Lutomia Dolna	147	0,91
3658	021907_2	Lutomia Dolna	148	0,92

L.p.	TERYT Jedn. ewid.	Obręb	Nr działki	Powierzchnia ewidencyjna
3659	021907_2	Lutomia Dolna	149	3,77
3660	021907_2	Lutomia Dolna	15	1,95
3661	021907_2	Lutomia Dolna	150	1,91
3662	021907_2	Lutomia Dolna	151	0,25
3663	021907_2	Lutomia Dolna	152	0,81
3664	021907_2	Lutomia Dolna	153	0,87
3665	021907_2	Lutomia Dolna	154/1	0,91
3666	021907_2	Lutomia Dolna	154/2	0,92
3667	021907_2	Lutomia Dolna	155	0,12
3668	021907_2	Lutomia Dolna	156	0,47
3669	021907_2	Lutomia Dolna	157	0,63
3670	021907_2	Lutomia Dolna	158	0,62
3671	021907_2	Lutomia Dolna	159	0,76
3672	021907_2	Lutomia Dolna	16	0,18
3673	021907_2	Lutomia Dolna	160	0,73
3674	021907_2	Lutomia Dolna	161	0,72
3675	021907_2	Lutomia Dolna	162	0,12
3676	021907_2	Lutomia Dolna	163	0,82
3677	021907_2	Lutomia Dolna	164	0,80
3678	021907_2	Lutomia Dolna	165	0,80
3679	021907_2	Lutomia Dolna	166	0,85
3680	021907_2	Lutomia Dolna	167	0,74
3681	021907_2	Lutomia Dolna	168	0,20
3682	021907_2	Lutomia Dolna	169	1,21
3683	021907_2	Lutomia Dolna	170	1,41
3684	021907_2	Lutomia Dolna	171	0,51
3685	021907_2	Lutomia Dolna	172	0,51
3686	021907_2	Lutomia Dolna	173	0,07
3687	021907_2	Lutomia Dolna	174	0,54
3688	021907_2	Lutomia Dolna	176	3,50
3689	021907_2	Lutomia Dolna	177	0,10
3690	021907_2	Lutomia Dolna	178/1	0,50
3691	021907_2	Lutomia Dolna	178/2	1,74
3692	021907_2	Lutomia Dolna	179/1	0,50
3693	021907_2	Lutomia Dolna	179/2	0,45
3694	021907_2	Lutomia Dolna	18	0,87
3695	021907_2	Lutomia Dolna	180	0,52
3696	021907_2	Lutomia Dolna	181	0,52
3697	021907_2	Lutomia Dolna	182	0,58
3698	021907_2	Lutomia Dolna	183/2	0,45
3699	021907_2	Lutomia Dolna	183/5	1,50
3700	021907_2	Lutomia Dolna	184	0,27
3701	021907_2	Lutomia Dolna	185/5	0,63
3702	021907_2	Lutomia Dolna	187	0,35
3703	021907_2	Lutomia Dolna	188	0,28
3704	021907_2	Lutomia Dolna	19/1	3,99
3705	021907_2	Lutomia Dolna	190	0,32
3706	021907_2	Lutomia Dolna	191	0,32
3707	021907_2	Lutomia Dolna	192	0,74
3708	021907_2	Lutomia Dolna	193	0,34
3709	021907_2	Lutomia Dolna	196	0,05
3710	021907_2	Lutomia Dolna	197	0,11
3711	021907_2	Lutomia Dolna	198	0,15
3712	021907_2	Lutomia Dolna	199/1	0,49
3713	021907_2	Lutomia Dolna	199/2	0,44
3714	021907_2	Lutomia Dolna	2	1,41
3715	021907_2	Lutomia Dolna	20	3,00
3716	021907_2	Lutomia Dolna	200/2	0,20
3717	021907_2	Lutomia Dolna	202	0,25
3718	021907_2	Lutomia Dolna	203	0,83
3719	021907_2	Lutomia Dolna	204	0,02
3720	021907_2	Lutomia Dolna	206	0,09

L.p.	TERYT Jedn. ewid.	Obręb	Nr działki	Powierzchnia ewidencyjna
3721	021907_2	Lutomia Dolna	207	0,84
3722	021907_2	Lutomia Dolna	208	0,60
3723	021907_2	Lutomia Dolna	21	0,24
3724	021907_2	Lutomia Dolna	210	0,42
3725	021907_2	Lutomia Dolna	211	0,48
3726	021907_2	Lutomia Dolna	213	1,64
3727	021907_2	Lutomia Dolna	216	0,33
3728	021907_2	Lutomia Dolna	217	0,83
3729	021907_2	Lutomia Dolna	218/1	0,57
3730	021907_2	Lutomia Dolna	218/2	0,30
3731	021907_2	Lutomia Dolna	219	2,19
3732	021907_2	Lutomia Dolna	221	2,12
3733	021907_2	Lutomia Dolna	22/2	4,04
3734	021907_2	Lutomia Dolna	220	1,55
3735	021907_2	Lutomia Dolna	221	1,94
3736	021907_2	Lutomia Dolna	222	2,07
3737	021907_2	Lutomia Dolna	223	3,96
3738	021907_2	Lutomia Dolna	224	1,31
3739	021907_2	Lutomia Dolna	225	3,98
3740	021907_2	Lutomia Dolna	226	0,01
3741	021907_2	Lutomia Dolna	228/1	1,52
3742	021907_2	Lutomia Dolna	229	1,50
3743	021907_2	Lutomia Dolna	230/1	1,91
3744	021907_2	Lutomia Dolna	231	1,01
3745	021907_2	Lutomia Dolna	233	0,86
3746	021907_2	Lutomia Dolna	234	0,99
3747	021907_2	Lutomia Dolna	235	0,83
3748	021907_2	Lutomia Dolna	236	0,94
3749	021907_2	Lutomia Dolna	237/1	4,56
3750	021907_2	Lutomia Dolna	237/2	0,82
3751	021907_2	Lutomia Dolna	238	1,47
3752	021907_2	Lutomia Dolna	239	3,52
3753	021907_2	Lutomia Dolna	241	1,18
3754	021907_2	Lutomia Dolna	240	0,91
3755	021907_2	Lutomia Dolna	241	1,04
3756	021907_2	Lutomia Dolna	242	1,07
3757	021907_2	Lutomia Dolna	243	0,28
3758	021907_2	Lutomia Dolna	244	4,92
3759	021907_2	Lutomia Dolna	245	0,06
3760	021907_2	Lutomia Dolna	246	5,46
3761	021907_2	Lutomia Dolna	247	3,26
3762	021907_2	Lutomia Dolna	248	0,74
3763	021907_2	Lutomia Dolna	249	5,80
3764	021907_2	Lutomia Dolna	250	0,16
3765	021907_2	Lutomia Dolna	251	0,37
3766	021907_2	Lutomia Dolna	252/1	1,32
3767	021907_2	Lutomia Dolna	252/2	1,72
3768	021907_2	Lutomia Dolna	254	15,37
3769	021907_2	Lutomia Dolna	255	4,81
3770	021907_2	Lutomia Dolna	256	0,32
3771	021907_2	Lutomia Dolna	257/1	16,85
3772	021907_2	Lutomia Dolna	258/1	4,33
3773	021907_2	Lutomia Dolna	258/2	5,52
3774	021907_2	Lutomia Dolna	259/1	5,52
3775	021907_2	Lutomia Dolna	259/2	3,64
3776	021907_2	Lutomia Dolna	260	2,56
3777	021907_2	Lutomia Dolna	261	3,12
3778	021907_2	Lutomia Dolna	262	1,62
3779	021907_2	Lutomia Dolna	263	0,36
3780	021907_2	Lutomia Dolna	264	0,46
3781	021907_2	Lutomia Dolna	265	0,56
3782	021907_2	Lutomia Dolna	266	0,47

L.p.	TERYT Jedn. ewid.	Obręb	Nr działki	Powierzchnia ewidencyjna
3783	021907_2	Lutomia Dolna	267	0,23
3784	021907_2	Lutomia Dolna	268	0,25
3785	021907_2	Lutomia Dolna	269	0,10
3786	021907_2	Lutomia Dolna	270	0,11
3787	021907_2	Lutomia Dolna	271	15,35
3788	021907_2	Lutomia Dolna	272	0,02
3789	021907_2	Lutomia Dolna	273/4	0,03
3790	021907_2	Lutomia Dolna	273/6	1,39
3791	021907_2	Lutomia Dolna	273/7	2,54
3792	021907_2	Lutomia Dolna	273/9	1,01
3793	021907_2	Lutomia Dolna	274/1	6,50
3794	021907_2	Lutomia Dolna	275/2	0,12
3795	021907_2	Lutomia Dolna	275/3	0,02
3796	021907_2	Lutomia Dolna	275/4	2,13
3797	021907_2	Lutomia Dolna	275/5	0,20
3798	021907_2	Lutomia Dolna	275/6	0,40
3799	021907_2	Lutomia Dolna	276	0,60
3800	021907_2	Lutomia Dolna	277	0,22
3801	021907_2	Lutomia Dolna	278/1	0,20
3802	021907_2	Lutomia Dolna	278/2	0,12
3803	021907_2	Lutomia Dolna	278/3	0,34
3804	021907_2	Lutomia Dolna	28/1	13,41
3805	021907_2	Lutomia Dolna	280	0,78
3806	021907_2	Lutomia Dolna	281	0,04
3807	021907_2	Lutomia Dolna	282	0,74
3808	021907_2	Lutomia Dolna	283	0,06
3809	021907_2	Lutomia Dolna	284	7,30
3810	021907_2	Lutomia Dolna	285	4,16
3811	021907_2	Lutomia Dolna	287	0,17
3812	021907_2	Lutomia Dolna	289	0,74
3813	021907_2	Lutomia Dolna	290	0,92
3814	021907_2	Lutomia Dolna	291	0,99
3815	021907_2	Lutomia Dolna	292/1	0,30
3816	021907_2	Lutomia Dolna	292/2	0,18
3817	021907_2	Lutomia Dolna	293	0,10
3818	021907_2	Lutomia Dolna	294	0,26
3819	021907_2	Lutomia Dolna	295	1,08
3820	021907_2	Lutomia Dolna	296	0,42
3821	021907_2	Lutomia Dolna	297	0,01
3822	021907_2	Lutomia Dolna	298	0,16
3823	021907_2	Lutomia Dolna	299	3,28
3824	021907_2	Lutomia Dolna	3/2	4,38
3825	021907_2	Lutomia Dolna	3/3	7,71
3826	021907_2	Lutomia Dolna	300	0,39
3827	021907_2	Lutomia Dolna	300	4,71
3828	021907_2	Lutomia Dolna	301	0,14
3829	021907_2	Lutomia Dolna	302/1	0,29
3830	021907_2	Lutomia Dolna	302/2	5,76
3831	021907_2	Lutomia Dolna	303	0,62
3832	021907_2	Lutomia Dolna	304	3,33
3833	021907_2	Lutomia Dolna	305/1	0,30
3834	021907_2	Lutomia Dolna	305/2	3,07
3835	021907_2	Lutomia Dolna	306/1	0,26
3836	021907_2	Lutomia Dolna	306/2	0,41
3837	021907_2	Lutomia Dolna	307	0,14
3838	021907_2	Lutomia Dolna	308	1,56
3839	021907_2	Lutomia Dolna	309	1,24
3840	021907_2	Lutomia Dolna	31	13,46
3841	021907_2	Lutomia Dolna	310	0,80
3842	021907_2	Lutomia Dolna	312	24,21
3843	021907_2	Lutomia Dolna	314	8,08
3844	021907_2	Lutomia Dolna	315/1	2,22

L.p.	TERYT Jedn. ewid.	Obręb	Nr działki	Powierzchnia ewidencyjna
3845	021907_2	Lutomia Dolna	315/2	2,43
3846	021907_2	Lutomia Dolna	317	0,44
3847	021907_2	Lutomia Dolna	318	0,38
3848	021907_2	Lutomia Dolna	319	1,89
3849	021907_2	Lutomia Dolna	320	7,29
3850	021907_2	Lutomia Dolna	321	2,55
3851	021907_2	Lutomia Dolna	323/3	6,36
3852	021907_2	Lutomia Dolna	325	0,42
3853	021907_2	Lutomia Dolna	326	2,44
3854	021907_2	Lutomia Dolna	327	1,52
3855	021907_2	Lutomia Dolna	328	0,85
3856	021907_2	Lutomia Dolna	329	1,44
3857	021907_2	Lutomia Dolna	33	1,69
3858	021907_2	Lutomia Dolna	330	2,56
3859	021907_2	Lutomia Dolna	331/1	1,05
3860	021907_2	Lutomia Dolna	331/2	2,07
3861	021907_2	Lutomia Dolna	332	0,20
3862	021907_2	Lutomia Dolna	334	0,01
3863	021907_2	Lutomia Dolna	335	0,20
3864	021907_2	Lutomia Dolna	337	0,68
3865	021907_2	Lutomia Dolna	338	0,32
3866	021907_2	Lutomia Dolna	339/2	0,23
3867	021907_2	Lutomia Dolna	34	3,21
3868	021907_2	Lutomia Dolna	340/1	0,35
3869	021907_2	Lutomia Dolna	340/2	0,05
3870	021907_2	Lutomia Dolna	342	0,04
3871	021907_2	Lutomia Dolna	343	0,92
3872	021907_2	Lutomia Dolna	344	0,80
3873	021907_2	Lutomia Dolna	345	0,58
3874	021907_2	Lutomia Dolna	346/1	1,87
3875	021907_2	Lutomia Dolna	346/2	0,04
3876	021907_2	Lutomia Dolna	346/3	0,12
3877	021907_2	Lutomia Dolna	347	0,17
3878	021907_2	Lutomia Dolna	348	4,22
3879	021907_2	Lutomia Dolna	349/1	0,30
3880	021907_2	Lutomia Dolna	349/3	2,07
3881	021907_2	Lutomia Dolna	35/1	4,38
3882	021907_2	Lutomia Dolna	350/1	4,29
3883	021907_2	Lutomia Dolna	350/4	70,11
3884	021907_2	Lutomia Dolna	351/1	3,22
3885	021907_2	Lutomia Dolna	351/2	0,20
3886	021907_2	Lutomia Dolna	352/1	0,97
3887	021907_2	Lutomia Dolna	352/2	5,19
3888	021907_2	Lutomia Dolna	353	3,86
3889	021907_2	Lutomia Dolna	354	0,88
3890	021907_2	Lutomia Dolna	355	0,41
3891	021907_2	Lutomia Dolna	356	2,08
3892	021907_2	Lutomia Dolna	357/1	1,04
3893	021907_2	Lutomia Dolna	357/2	0,68
3894	021907_2	Lutomia Dolna	358	1,02
3895	021907_2	Lutomia Dolna	359	1,34
3896	021907_2	Lutomia Dolna	36/4	0,46
3897	021907_2	Lutomia Dolna	36/6	5,06
3898	021907_2	Lutomia Dolna	36/7	4,59
3899	021907_2	Lutomia Dolna	36/8	2,00
3900	021907_2	Lutomia Dolna	36/9	3,24
3901	021907_2	Lutomia Dolna	361/1	0,65
3902	021907_2	Lutomia Dolna	361/2	3,41
3903	021907_2	Lutomia Dolna	362	3,12
3904	021907_2	Lutomia Dolna	363/3	3,38
3905	021907_2	Lutomia Dolna	365	3,07
3906	021907_2	Lutomia Dolna	366	0,58

Lp.	TERYT Jedn. ewid.	Obszr	Nr dzialki	Powierzchnia ewidencyjna
3907	021907_2	Lutomia Dolna	367	0,55
3908	021907_2	Lutomia Dolna	368	0,45
3909	021907_2	Lutomia Dolna	369	3,57
3910	021907_2	Lutomia Dolna	370	0,08
3911	021907_2	Lutomia Dolna	372/1	0,50
3912	021907_2	Lutomia Dolna	372/3	0,16
3913	021907_2	Lutomia Dolna	372/4	1,85
3914	021907_2	Lutomia Dolna	373	3,17
3915	021907_2	Lutomia Dolna	374/1	0,30
3916	021907_2	Lutomia Dolna	374/2	0,67
3917	021907_2	Lutomia Dolna	375	0,02
3918	021907_2	Lutomia Dolna	378	0,20
3919	021907_2	Lutomia Dolna	377	0,05
3920	021907_2	Lutomia Dolna	378	0,01
3921	021907_2	Lutomia Dolna	379	0,08
3922	021907_2	Lutomia Dolna	38	0,29
3923	021907_2	Lutomia Dolna	390	0,01
3924	021907_2	Lutomia Dolna	381/1	0,07
3925	021907_2	Lutomia Dolna	381/2	0,07
3926	021907_2	Lutomia Dolna	382	0,67
3927	021907_2	Lutomia Dolna	383/2	0,21
3928	021907_2	Lutomia Dolna	383/3	0,39
3929	021907_2	Lutomia Dolna	385/2	0,44
3930	021907_2	Lutomia Dolna	386/2	0,03
3931	021907_2	Lutomia Dolna	387	0,89
3932	021907_2	Lutomia Dolna	388/1	0,30
3933	021907_2	Lutomia Dolna	389/2	0,72
3934	021907_2	Lutomia Dolna	389	0,07
3935	021907_2	Lutomia Dolna	391	0,02
3936	021907_2	Lutomia Dolna	392	0,08
3937	021907_2	Lutomia Dolna	393	0,04
3938	021907_2	Lutomia Dolna	394	0,01
3939	021907_2	Lutomia Dolna	396	0,65
3940	021907_2	Lutomia Dolna	398	0,04
3941	021907_2	Lutomia Dolna	399	0,11
3942	021907_2	Lutomia Dolna	40/1	2,51
3943	021907_2	Lutomia Dolna	401	0,05
3944	021907_2	Lutomia Dolna	406	0,56
3945	021907_2	Lutomia Dolna	403/1	0,30
3946	021907_2	Lutomia Dolna	403/2	0,08
3947	021907_2	Lutomia Dolna	404	0,42
3948	021907_2	Lutomia Dolna	405	0,53
3949	021907_2	Lutomia Dolna	406	0,53
3950	021907_2	Lutomia Dolna	407	2,09
3951	021907_2	Lutomia Dolna	408	0,33
3952	021907_2	Lutomia Dolna	409	5,28
3953	021907_2	Lutomia Dolna	41/1	2,12
3954	021907_2	Lutomia Dolna	410	0,29
3955	021907_2	Lutomia Dolna	411	0,02
3956	021907_2	Lutomia Dolna	412	0,32
3957	021907_2	Lutomia Dolna	413	2,67
3958	021907_2	Lutomia Dolna	414	0,16
3959	021907_2	Lutomia Dolna	415	0,03
3960	021907_2	Lutomia Dolna	416	0,02
3961	021907_2	Lutomia Dolna	417	3,45
3962	021907_2	Lutomia Dolna	418	7,47
3963	021907_2	Lutomia Dolna	419	4,11
3964	021907_2	Lutomia Dolna	42	0,31
3965	021907_2	Lutomia Dolna	420	0,03
3966	021907_2	Lutomia Dolna	421	0,23
3967	021907_2	Lutomia Dolna	422	0,28
3968	021907_2	Lutomia Dolna	423	0,04

Lp.	TERYT Jedn. ewid.	Obszr	Nr dzialki	Powierzchnia ewidencyjna
3969	021907_2	Lutomia Dolna	424	8,84
3970	021907_2	Lutomia Dolna	425	4,86
3971	021907_2	Lutomia Dolna	426	1,07
3972	021907_2	Lutomia Dolna	427	2,46
3973	021907_2	Lutomia Dolna	428	2,98
3974	021907_2	Lutomia Dolna	429/2	2,81
3975	021907_2	Lutomia Dolna	430	0,13
3976	021907_2	Lutomia Dolna	431	1,00
3977	021907_2	Lutomia Dolna	432	0,97
3978	021907_2	Lutomia Dolna	433	0,92
3979	021907_2	Lutomia Dolna	434	0,14
3980	021907_2	Lutomia Dolna	435	1,55
3981	021907_2	Lutomia Dolna	436	1,71
3982	021907_2	Lutomia Dolna	437	1,51
3983	021907_2	Lutomia Dolna	438	0,11
3984	021907_2	Lutomia Dolna	439	2,32
3985	021907_2	Lutomia Dolna	44/1	5,91
3986	021907_2	Lutomia Dolna	440	2,25
3987	021907_2	Lutomia Dolna	441	1,65
3988	021907_2	Lutomia Dolna	442	0,32
3989	021907_2	Lutomia Dolna	443	3,33
3990	021907_2	Lutomia Dolna	444	0,62
3991	021907_2	Lutomia Dolna	445	0,74
3992	021907_2	Lutomia Dolna	446	0,78
3993	021907_2	Lutomia Dolna	447	0,10
3994	021907_2	Lutomia Dolna	448	0,71
3995	021907_2	Lutomia Dolna	449	0,85
3996	021907_2	Lutomia Dolna	450	0,35
3997	021907_2	Lutomia Dolna	451	0,36
3998	021907_2	Lutomia Dolna	452	0,10
3999	021907_2	Lutomia Dolna	453	0,11
4000	021907_2	Lutomia Dolna	454	0,52
4001	021907_2	Lutomia Dolna	455	0,61
4002	021907_2	Lutomia Dolna	456/1	0,30
4003	021907_2	Lutomia Dolna	456/2	0,20
4004	021907_2	Lutomia Dolna	457	0,52
4005	021907_2	Lutomia Dolna	458	1,18
4006	021907_2	Lutomia Dolna	459	0,61
4007	021907_2	Lutomia Dolna	46/1	5,48
4008	021907_2	Lutomia Dolna	460	0,68
4009	021907_2	Lutomia Dolna	461	0,59
4010	021907_2	Lutomia Dolna	462	0,10
4011	021907_2	Lutomia Dolna	463	0,25
4012	021907_2	Lutomia Dolna	464	0,27
4013	021907_2	Lutomia Dolna	465	0,56
4014	021907_2	Lutomia Dolna	466	1,54
4015	021907_2	Lutomia Dolna	467	0,43
4016	021907_2	Lutomia Dolna	468	0,12
4017	021907_2	Lutomia Dolna	469/1	0,68
4018	021907_2	Lutomia Dolna	47	3,16
4019	021907_2	Lutomia Dolna	470	0,80
4020	021907_2	Lutomia Dolna	472	0,97
4021	021907_2	Lutomia Dolna	473	0,80
4022	021907_2	Lutomia Dolna	474	0,42
4023	021907_2	Lutomia Dolna	475	0,17
4024	021907_2	Lutomia Dolna	476	0,04
4025	021907_2	Lutomia Dolna	477/1	0,11
4026	021907_2	Lutomia Dolna	479/1	0,14
4027	021907_2	Lutomia Dolna	479/2	1,10
4028	021907_2	Lutomia Dolna	48	0,21
4029	021907_2	Lutomia Dolna	480	0,37
4030	021907_2	Lutomia Dolna	482/1	0,33

Lp.	TERYT Jedn. ewid.	Obszr	Nr dzialki	Powierzchnia ewidencyjna
4031	021907_2	Lutomia Dolna	482/2	0,08
4032	021907_2	Lutomia Dolna	483	0,30
4033	021907_2	Lutomia Dolna	484	0,05
4034	021907_2	Lutomia Dolna	485	0,28
4035	021907_2	Lutomia Dolna	486	0,22
4036	021907_2	Lutomia Dolna	487	1,56
4037	021907_2	Lutomia Dolna	489	0,31
4038	021907_2	Lutomia Dolna	49/1	6,21
4039	021907_2	Lutomia Dolna	491	0,53
4040	021907_2	Lutomia Dolna	492	0,10
4041	021907_2	Lutomia Dolna	493	0,28
4042	021907_2	Lutomia Dolna	495	0,67
4043	021907_2	Lutomia Dolna	496	0,09
4044	021907_2	Lutomia Dolna	497	0,17
4045	021907_2	Lutomia Dolna	498	0,08
4046	021907_2	Lutomia Dolna	499	0,05
4047	021907_2	Lutomia Dolna	5/2	1,72
4048	021907_2	Lutomia Dolna	5/3	8,38
4049	021907_2	Lutomia Dolna	500	0,10
4050	021907_2	Lutomia Dolna	501	0,19
4051	021907_2	Lutomia Dolna	502	0,07
4052	021907_2	Lutomia Dolna	503	0,06
4053	021907_2	Lutomia Dolna	505	0,36
4054	021907_2	Lutomia Dolna	506	0,36
4055	021907_2	Lutomia Dolna	507	0,05
4056	021907_2	Lutomia Dolna	508/2	0,04
4057	021907_2	Lutomia Dolna	509/1	0,09
4058	021907_2	Lutomia Dolna	509/2	0,17
4059	021907_2	Lutomia Dolna	51	0,20
4060	021907_2	Lutomia Dolna	510	0,09
4061	021907_2	Lutomia Dolna	511	0,10
4062	021907_2	Lutomia Dolna	512	0,10
4063	021907_2	Lutomia Dolna	513	0,10
4064	021907_2	Lutomia Dolna	515	0,07
4065	021907_2	Lutomia Dolna	516	0,03
4066	021907_2	Lutomia Dolna	517	0,03
4067	021907_2	Lutomia Dolna	518	0,80
4068	021907_2	Lutomia Dolna	519	0,03
4069	021907_2	Lutomia Dolna	52/1	1,33
4070	021907_2	Lutomia Dolna	520	0,06
4071	021907_2	Lutomia Dolna	522	0,27
4072	021907_2	Lutomia Dolna	524	0,04
4073	021907_2	Lutomia Dolna	525/6	0,15
4074	021907_2	Lutomia Dolna	526	0,07
4075	021907_2	Lutomia Dolna	527	0,33
4076	021907_2	Lutomia Dolna	528/1	0,06
4077	021907_2	Lutomia Dolna	529/1	0,14
4078	021907_2	Lutomia Dolna	529/2	0,05
4079	021907_2	Lutomia Dolna	53/1	4,68
4080	021907_2	Lutomia Dolna	530/2	0,73
4081	021907_2	Lutomia Dolna	531	0,94
4082	021907_2	Lutomia Dolna	532	0,03
4083	021907_2	Lutomia Dolna	536	1,18
4084	021907_2	Lutomia Dolna	537	0,08
4085	021907_2	Lutomia Dolna	539/1	0,11
4086	021907_2	Lutomia Dolna	539/2	0,22
4087	021907_2	Lutomia Dolna	539	0,15
4088	021907_2	Lutomia Dolna	54	0,24
4089	021907_2	Lutomia Dolna	540	0,15
4090	021907_2	Lutomia Dolna	541	0,30
4091	021907_2	Lutomia Dolna	542/1	0,07
4092	021907_2	Lutomia Dolna	542/2	0,08

L.p.	TERYT Jedn. ewid.	Obręb	Nr działki	Powierzchnia ewidencyjna
4093	021907_2	Lutomia Dolna	543	0,14
4094	021907_2	Lutomia Dolna	544	0,15
4095	021907_2	Lutomia Dolna	545	0,15
4096	021907_2	Lutomia Dolna	546	0,30
4097	021907_2	Lutomia Dolna	547	0,37
4098	021907_2	Lutomia Dolna	548	0,12
4099	021907_2	Lutomia Dolna	549/1	0,01
4100	021907_2	Lutomia Dolna	549/2	0,30
4101	021907_2	Lutomia Dolna	55	2,78
4102	021907_2	Lutomia Dolna	550	0,16
4103	021907_2	Lutomia Dolna	551	0,15
4104	021907_2	Lutomia Dolna	552	0,15
4105	021907_2	Lutomia Dolna	553/1	0,20
4106	021907_2	Lutomia Dolna	553/2	0,11
4107	021907_2	Lutomia Dolna	554	0,15
4108	021907_2	Lutomia Dolna	555	0,17
4109	021907_2	Lutomia Dolna	556	0,08
4110	021907_2	Lutomia Dolna	559	0,56
4111	021907_2	Lutomia Dolna	560	0,55
4112	021907_2	Lutomia Dolna	561	0,39
4113	021907_2	Lutomia Dolna	562	0,52
4114	021907_2	Lutomia Dolna	563	0,82
4115	021907_2	Lutomia Dolna	564	0,79
4116	021907_2	Lutomia Dolna	565	0,85
4117	021907_2	Lutomia Dolna	566	0,82
4118	021907_2	Lutomia Dolna	567	2,96
4119	021907_2	Lutomia Dolna	568	3,54
4120	021907_2	Lutomia Dolna	569	3,92
4121	021907_2	Lutomia Dolna	571	8,14
4122	021907_2	Lutomia Dolna	570	0,91
4123	021907_2	Lutomia Dolna	571	0,12
4124	021907_2	Lutomia Dolna	572	1,79
4125	021907_2	Lutomia Dolna	573/1	2,39
4126	021907_2	Lutomia Dolna	573/2	1,82
4127	021907_2	Lutomia Dolna	573/3	0,89
4128	021907_2	Lutomia Dolna	574	0,04
4129	021907_2	Lutomia Dolna	575	2,52
4130	021907_2	Lutomia Dolna	576	0,46
4131	021907_2	Lutomia Dolna	577/2	0,09
4132	021907_2	Lutomia Dolna	577/5	1,83
4133	021907_2	Lutomia Dolna	577/6	1,24
4134	021907_2	Lutomia Dolna	577/7	0,27
4135	021907_2	Lutomia Dolna	578/1	0,30
4136	021907_2	Lutomia Dolna	578/3	2,22
4137	021907_2	Lutomia Dolna	580	0,01
4138	021907_2	Lutomia Dolna	582	0,14
4139	021907_2	Lutomia Dolna	583	0,16
4140	021907_2	Lutomia Dolna	584/2	1,42
4141	021907_2	Lutomia Dolna	585/1	0,30
4142	021907_2	Lutomia Dolna	585/2	1,31
4143	021907_2	Lutomia Dolna	585/3	0,16
4144	021907_2	Lutomia Dolna	586	0,16
4145	021907_2	Lutomia Dolna	587	0,21
4146	021907_2	Lutomia Dolna	588	0,49
4147	021907_2	Lutomia Dolna	589/1	0,20
4148	021907_2	Lutomia Dolna	589/2	3,22
4149	021907_2	Lutomia Dolna	59	4,56
4150	021907_2	Lutomia Dolna	590/1	0,07
4151	021907_2	Lutomia Dolna	590/2	4,06
4152	021907_2	Lutomia Dolna	592	1,88
4153	021907_2	Lutomia Dolna	593	0,19
4154	021907_2	Lutomia Dolna	594	0,88

L.p.	TERYT Jedn. ewid.	Obręb	Nr działki	Powierzchnia ewidencyjna
4155	021907_2	Lutomia Dolna	596	0,75
4156	021907_2	Lutomia Dolna	598	0,08
4157	021907_2	Lutomia Dolna	599	0,41
4158	021907_2	Lutomia Dolna	60	0,36
4159	021907_2	Lutomia Dolna	600/4	4,84
4160	021907_2	Lutomia Dolna	601/9	1,59
4161	021907_2	Lutomia Dolna	602/1	0,28
4162	021907_2	Lutomia Dolna	602/2	3,15
4163	021907_2	Lutomia Dolna	603	1,74
4164	021907_2	Lutomia Dolna	606	1,93
4165	021907_2	Lutomia Dolna	607	1,03
4166	021907_2	Lutomia Dolna	609	1,69
4167	021907_2	Lutomia Dolna	61	0,51
4168	021907_2	Lutomia Dolna	610/1	0,04
4169	021907_2	Lutomia Dolna	610/2	1,72
4170	021907_2	Lutomia Dolna	611/2	1,13
4171	021907_2	Lutomia Dolna	611/3	0,30
4172	021907_2	Lutomia Dolna	612/1	0,30
4173	021907_2	Lutomia Dolna	612/2	1,46
4174	021907_2	Lutomia Dolna	613/1	0,72
4175	021907_2	Lutomia Dolna	613/2	0,25
4176	021907_2	Lutomia Dolna	616	3,00
4177	021907_2	Lutomia Dolna	617/2	1,81
4178	021907_2	Lutomia Dolna	618	0,12
4179	021907_2	Lutomia Dolna	619	0,91
4180	021907_2	Lutomia Dolna	620	1,81
4181	021907_2	Lutomia Dolna	621	3,81
4182	021907_2	Lutomia Dolna	622	0,17
4183	021907_2	Lutomia Dolna	623	5,04
4184	021907_2	Lutomia Dolna	624	3,60
4185	021907_2	Lutomia Dolna	625	2,51
4186	021907_2	Lutomia Dolna	626	2,88
4187	021907_2	Lutomia Dolna	627	0,41
4188	021907_2	Lutomia Dolna	628	0,44
4189	021907_2	Lutomia Dolna	629	0,10
4190	021907_2	Lutomia Dolna	63	0,26
4191	021907_2	Lutomia Dolna	630	0,03
4192	021907_2	Lutomia Dolna	631/1	2,77
4193	021907_2	Lutomia Dolna	632/1	4,86
4194	021907_2	Lutomia Dolna	633	0,11
4195	021907_2	Lutomia Dolna	634	0,30
4196	021907_2	Lutomia Dolna	635	0,08
4197	021907_2	Lutomia Dolna	637	1,46
4198	021907_2	Lutomia Dolna	639	0,14
4199	021907_2	Lutomia Dolna	640	2,94
4200	021907_2	Lutomia Dolna	641	0,08
4201	021907_2	Lutomia Dolna	642	0,02
4202	021907_2	Lutomia Dolna	643	1,44
4203	021907_2	Lutomia Dolna	644	1,22
4204	021907_2	Lutomia Dolna	645	3,89
4205	021907_2	Lutomia Dolna	646	3,68
4206	021907_2	Lutomia Dolna	647	0,11
4207	021907_2	Lutomia Dolna	648/1	0,86
4208	021907_2	Lutomia Dolna	648/4	0,99
4209	021907_2	Lutomia Dolna	648/5	0,11
4210	021907_2	Lutomia Dolna	648/6	0,89
4211	021907_2	Lutomia Dolna	648/9	1,18
4212	021907_2	Lutomia Dolna	648/9	0,97
4213	021907_2	Lutomia Dolna	65	0,10
4214	021907_2	Lutomia Dolna	650/2	3,91
4215	021907_2	Lutomia Dolna	650/3	0,59
4216	021907_2	Lutomia Dolna	652	0,58

L.p.	TERYT Jedn. ewid.	Obręb	Nr działki	Powierzchnia ewidencyjna
4217	021907_2	Lutomia Dolna	653	2,37
4218	021907_2	Lutomia Dolna	654	2,14
4219	021907_2	Lutomia Dolna	655	2,10
4220	021907_2	Lutomia Dolna	656	2,12
4221	021907_2	Lutomia Dolna	657	2,69
4222	021907_2	Lutomia Dolna	658	2,49
4223	021907_2	Lutomia Dolna	659	2,05
4224	021907_2	Lutomia Dolna	66	0,05
4225	021907_2	Lutomia Dolna	660	2,00
4226	021907_2	Lutomia Dolna	661	3,12
4227	021907_2	Lutomia Dolna	662	2,98
4228	021907_2	Lutomia Dolna	663/2	1,51
4229	021907_2	Lutomia Dolna	664	0,16
4230	021907_2	Lutomia Dolna	665	0,10
4231	021907_2	Lutomia Dolna	666/1	6,19
4232	021907_2	Lutomia Dolna	67	0,19
4233	021907_2	Lutomia Dolna	670/1	2,35
4234	021907_2	Lutomia Dolna	671/1	2,34
4235	021907_2	Lutomia Dolna	672/1	2,25
4236	021907_2	Lutomia Dolna	673	0,19
4237	021907_2	Lutomia Dolna	674	0,71
4238	021907_2	Lutomia Dolna	675	0,02
4239	021907_2	Lutomia Dolna	676	0,54
4240	021907_2	Lutomia Dolna	678	0,18
4241	021907_2	Lutomia Dolna	680	1,33
4242	021907_2	Lutomia Dolna	681	0,83
4243	021907_2	Lutomia Dolna	682	0,59
4244	021907_2	Lutomia Dolna	683	0,07
4245	021907_2	Lutomia Dolna	684	1,14
4246	021907_2	Lutomia Dolna	685	2,48
4247	021907_2	Lutomia Dolna	686	0,17
4248	021907_2	Lutomia Dolna	689	0,68
4249	021907_2	Lutomia Dolna	691/1	0,15
4250	021907_2	Lutomia Dolna	69/2	0,07
4251	021907_2	Lutomia Dolna	690/1	1,13
4252	021907_2	Lutomia Dolna	690/2	0,21
4253	021907_2	Lutomia Dolna	691	0,52
4254	021907_2	Lutomia Dolna	692	0,41
4255	021907_2	Lutomia Dolna	693	0,90
4256	021907_2	Lutomia Dolna	694	1,12
4257	021907_2	Lutomia Dolna	695/1	0,15
4258	021907_2	Lutomia Dolna	695/2	0,73
4259	021907_2	Lutomia Dolna	696	0,77
4260	021907_2	Lutomia Dolna	7/2	1,25
4261	021907_2	Lutomia Dolna	70	0,04
4262	021907_2	Lutomia Dolna	700	0,17
4263	021907_2	Lutomia Dolna	701	0,28
4264	021907_2	Lutomia Dolna	702	0,27
4265	021907_2	Lutomia Dolna	703	0,50
4266	021907_2	Lutomia Dolna	704	0,55
4267	021907_2	Lutomia Dolna	705	0,61
4268	021907_2	Lutomia Dolna	706/1	0,15
4269	021907_2	Lutomia Dolna	706/2	0,08
4270	021907_2	Lutomia Dolna	706/3	0,30
4271	021907_2	Lutomia Dolna	706/4	0,11
4272	021907_2	Lutomia Dolna	707	0,54
4273	021907_2	Lutomia Dolna	708	0,06
4274	021907_2	Lutomia Dolna	709	1,13
4275	021907_2	Lutomia Dolna	710	0,53
4276	021907_2	Lutomia Dolna	711	0,51
4277	021907_2	Lutomia Dolna	712	0,30
4278	021907_2	Lutomia Dolna	713/1	0,64

L.p.	TERYT Jedn. ewid.	Obręb	Nr działki	Powierzchnia ewidencyjna
4278	021907_2	Lutomia Dolna	713/2	0,16
4280	021907_2	Lutomia Dolna	715/1	0,25
4281	021907_2	Lutomia Dolna	715/2	1,17
4282	021907_2	Lutomia Dolna	716	0,10
4283	021907_2	Lutomia Dolna	717/2	0,11
4284	021907_2	Lutomia Dolna	718	0,08
4285	021907_2	Lutomia Dolna	719	0,05
4286	021907_2	Lutomia Dolna	720	0,04
4287	021907_2	Lutomia Dolna	721	0,24
4288	021907_2	Lutomia Dolna	722	0,10
4289	021907_2	Lutomia Dolna	723	0,16
4290	021907_2	Lutomia Dolna	724	0,11
4291	021907_2	Lutomia Dolna	725/2	0,05
4292	021907_2	Lutomia Dolna	725/4	0,01
4293	021907_2	Lutomia Dolna	727	0,20
4294	021907_2	Lutomia Dolna	728	0,13
4295	021907_2	Lutomia Dolna	729	0,16
4296	021907_2	Lutomia Dolna	73	0,06
4297	021907_2	Lutomia Dolna	730	0,20
4298	021907_2	Lutomia Dolna	731	0,09
4299	021907_2	Lutomia Dolna	732	0,18
4300	021907_2	Lutomia Dolna	733	0,18
4301	021907_2	Lutomia Dolna	735	0,17
4302	021907_2	Lutomia Dolna	736	0,48
4303	021907_2	Lutomia Dolna	737	0,35
4304	021907_2	Lutomia Dolna	739	0,13
4305	021907_2	Lutomia Dolna	74	0,38
4306	021907_2	Lutomia Dolna	740	0,15
4307	021907_2	Lutomia Dolna	741	0,04
4308	021907_2	Lutomia Dolna	742	1,30
4309	021907_2	Lutomia Dolna	743	3,77
4310	021907_2	Lutomia Dolna	744	6,74
4311	021907_2	Lutomia Dolna	745	6,32
4312	021907_2	Lutomia Dolna	746	0,54
4313	021907_2	Lutomia Dolna	75	0,46
4314	021907_2	Lutomia Dolna	76	0,37
4315	021907_2	Lutomia Dolna	77	0,30
4316	021907_2	Lutomia Dolna	78	0,33
4317	021907_2	Lutomia Dolna	8	0,45
4318	021907_2	Lutomia Dolna	80	0,07
4319	021907_2	Lutomia Dolna	82/1	0,41
4320	021907_2	Lutomia Dolna	83	0,11
4321	021907_2	Lutomia Dolna	84	0,12
4322	021907_2	Lutomia Dolna	85	0,82
4323	021907_2	Lutomia Dolna	86	0,30
4324	021907_2	Lutomia Dolna	87/1	0,28
4325	021907_2	Lutomia Dolna	87/2	0,59
4326	021907_2	Lutomia Dolna	88	1,14
4327	021907_2	Lutomia Dolna	9	0,48
4328	021907_2	Lutomia Dolna	90	0,01
4329	021907_2	Lutomia Dolna	92	0,02
4330	021907_2	Lutomia Dolna	93	0,21
4331	021907_2	Lutomia Dolna	94	0,17
4332	021907_2	Lutomia Dolna	95/1	0,41
4333	021907_2	Lutomia Dolna	95/2	0,20
4334	021907_2	Lutomia Dolna	96	0,04
4335	021907_2	Lutomia Dolna	97	0,06
4336	021907_2	Lutomia Dolna	98	0,10
4337	021907_2	Lutomia Dolna	99	0,06
4338	021907_2	Lutomia Górna	1	1,15
4339	021907_2	Lutomia Górna	10	0,21
4340	021907_2	Lutomia Górna	100/1	4,28

L.p.	TERYT Jedn. ewid.	Obręb	Nr działki	Powierzchnia ewidencyjna
4341	021907_2	Lutomia Górna	100/2	1,58
4342	021907_2	Lutomia Górna	101/2	0,03
4343	021907_2	Lutomia Górna	101/3	2,13
4344	021907_2	Lutomia Górna	101/6	0,10
4345	021907_2	Lutomia Górna	102	0,28
4346	021907_2	Lutomia Górna	103/1	0,63
4347	021907_2	Lutomia Górna	103/2	0,04
4348	021907_2	Lutomia Górna	105	0,06
4349	021907_2	Lutomia Górna	106	0,21
4350	021907_2	Lutomia Górna	107/1	0,20
4351	021907_2	Lutomia Górna	107/2	0,48
4352	021907_2	Lutomia Górna	108/1	0,13
4353	021907_2	Lutomia Górna	109	0,09
4354	021907_2	Lutomia Górna	11	0,35
4355	021907_2	Lutomia Górna	111	0,80
4356	021907_2	Lutomia Górna	112	4,00
4357	021907_2	Lutomia Górna	113	0,48
4358	021907_2	Lutomia Górna	114	0,05
4359	021907_2	Lutomia Górna	115	3,85
4360	021907_2	Lutomia Górna	116	0,29
4361	021907_2	Lutomia Górna	117/1	0,48
4362	021907_2	Lutomia Górna	117/2	2,73
4363	021907_2	Lutomia Górna	118/1	0,30
4364	021907_2	Lutomia Górna	118/4	5,34
4365	021907_2	Lutomia Górna	119	0,11
4366	021907_2	Lutomia Górna	12	0,30
4367	021907_2	Lutomia Górna	120	0,31
4368	021907_2	Lutomia Górna	121	0,68
4369	021907_2	Lutomia Górna	122	0,66
4370	021907_2	Lutomia Górna	1228	1,32
4371	021907_2	Lutomia Górna	123	0,32
4372	021907_2	Lutomia Górna	1230	2,28
4373	021907_2	Lutomia Górna	1231	0,77
4374	021907_2	Lutomia Górna	1233	2,39
4375	021907_2	Lutomia Górna	1234	2,06
4376	021907_2	Lutomia Górna	1235	0,67
4377	021907_2	Lutomia Górna	1236	1,84
4378	021907_2	Lutomia Górna	1237	8,40
4379	021907_2	Lutomia Górna	1238	1,81
4380	021907_2	Lutomia Górna	1240	21,57
4381	021907_2	Lutomia Górna	1241	14,37
4382	021907_2	Lutomia Górna	1242	31,53
4383	021907_2	Lutomia Górna	1243	13,39
4384	021907_2	Lutomia Górna	1244	37,28
4385	021907_2	Lutomia Górna	1245	31,58
4386	021907_2	Lutomia Górna	1246	37,64
4387	021907_2	Lutomia Górna	1247	16,89
4388	021907_2	Lutomia Górna	1248	26,87
4389	021907_2	Lutomia Górna	1249	12,88
4390	021907_2	Lutomia Górna	125	0,06
4391	021907_2	Lutomia Górna	1250	17,63
4392	021907_2	Lutomia Górna	1251	25,30
4393	021907_2	Lutomia Górna	1252	26,72
4394	021907_2	Lutomia Górna	1253	16,79
4395	021907_2	Lutomia Górna	1254	23,53
4396	021907_2	Lutomia Górna	1255	15,38
4397	021907_2	Lutomia Górna	1256	12,74
4398	021907_2	Lutomia Górna	1257	3,06
4399	021907_2	Lutomia Górna	1258	20,34
4400	021907_2	Lutomia Górna	1259	19,04
4401	021907_2	Lutomia Górna	126/1	0,01
4402	021907_2	Lutomia Górna	126/2	0,07

L.p.	TERYT Jedn. ewid.	Obręb	Nr działki	Powierzchnia ewidencyjna
4403	021907_2	Lutomia Górna	1260	16,14
4404	021907_2	Lutomia Górna	1261	37,22
4405	021907_2	Lutomia Górna	1262	0,08
4406	021907_2	Lutomia Górna	1263	0,05
4407	021907_2	Lutomia Górna	1264	36,85
4408	021907_2	Lutomia Górna	1265	25,48
4409	021907_2	Lutomia Górna	1266	12,65
4410	021907_2	Lutomia Górna	1267	26,69
4411	021907_2	Lutomia Górna	1268	16,65
4412	021907_2	Lutomia Górna	1269	25,26
4413	021907_2	Lutomia Górna	1271	0,44
4414	021907_2	Lutomia Górna	1272	0,09
4415	021907_2	Lutomia Górna	1270	0,04
4416	021907_2	Lutomia Górna	1271	0,02
4417	021907_2	Lutomia Górna	1272	24,39
4418	021907_2	Lutomia Górna	1273	2,08
4419	021907_2	Lutomia Górna	1274	16,80
4420	021907_2	Lutomia Górna	1275	34,88
4421	021907_2	Lutomia Górna	1276	14,52
4422	021907_2	Lutomia Górna	1277	7,67
4423	021907_2	Lutomia Górna	1278	20,95
4424	021907_2	Lutomia Górna	1279	0,31
4425	021907_2	Lutomia Górna	128/1	0,09
4426	021907_2	Lutomia Górna	128/2	0,91
4427	021907_2	Lutomia Górna	1280	25,91
4428	021907_2	Lutomia Górna	1281	0,62
4429	021907_2	Lutomia Górna	1282	29,99
4430	021907_2	Lutomia Górna	1283	25,08
4431	021907_2	Lutomia Górna	1285	23,28
4432	021907_2	Lutomia Górna	1286	11,01
4433	021907_2	Lutomia Górna	1287	0,38
4434	021907_2	Lutomia Górna	1289	0,14
4435	021907_2	Lutomia Górna	129	0,77
4436	021907_2	Lutomia Górna	1292	0,18
4437	021907_2	Lutomia Górna	1295	26,41
4438	021907_2	Lutomia Górna	13	0,13
4439	021907_2	Lutomia Górna	131	2,88
4440	021907_2	Lutomia Górna	132	0,30
4441	021907_2	Lutomia Górna	134	0,59
4442	021907_2	Lutomia Górna	135/1	2,88
4443	021907_2	Lutomia Górna	136/10	3,81
4444	021907_2	Lutomia Górna	136/3	4,46
4445	021907_2	Lutomia Górna	136/6	0,44
4446	021907_2	Lutomia Górna	136/8	0,19
4447	021907_2	Lutomia Górna	138	0,52
4448	021907_2	Lutomia Górna	139	4,49
4449	021907_2	Lutomia Górna	14	0,06
4450	021907_2	Lutomia Górna	141	1,96
4451	021907_2	Lutomia Górna	142	0,53
4452	021907_2	Lutomia Górna	143	4,89
4453	021907_2	Lutomia Górna	144	0,50
4454	021907_2	Lutomia Górna	145	0,57
4455	021907_2	Lutomia Górna	146	0,44
4456	021907_2	Lutomia Górna	147	0,83
4457	021907_2	Lutomia Górna	148	0,92
4458	021907_2	Lutomia Górna	149	0,25
4459	021907_2	Lutomia Górna	151	0,02
4460	021907_2	Lutomia Górna	152	1,04
4461	021907_2	Lutomia Górna	151	0,11
4462	021907_2	Lutomia Górna	153	0,55
4463	021907_2	Lutomia Górna	154/1	0,40
4464	021907_2	Lutomia Górna	154/2	0,25

L.p.	TERYT Jedn. ewid.	Obręb	Nr działki	Powierzchnia ewidencyjna
4465	021907_2	Lutomia Górna	155	0,83
4466	021907_2	Lutomia Górna	156	9,01
4467	021907_2	Lutomia Górna	157	0,52
4468	021907_2	Lutomia Górna	158	0,54
4469	021907_2	Lutomia Górna	159	0,18
4470	021907_2	Lutomia Górna	160	2,55
4471	021907_2	Lutomia Górna	161	0,40
4472	021907_2	Lutomia Górna	162	3,70
4473	021907_2	Lutomia Górna	163	0,47
4474	021907_2	Lutomia Górna	164/2	0,51
4475	021907_2	Lutomia Górna	165	0,06
4476	021907_2	Lutomia Górna	166	0,06
4477	021907_2	Lutomia Górna	167/2	0,24
4478	021907_2	Lutomia Górna	168	0,26
4479	021907_2	Lutomia Górna	169	1,28
4480	021907_2	Lutomia Górna	170/1	0,30
4481	021907_2	Lutomia Górna	170/2	0,25
4482	021907_2	Lutomia Górna	171	0,10
4483	021907_2	Lutomia Górna	172	0,99
4484	021907_2	Lutomia Górna	173	1,01
4485	021907_2	Lutomia Górna	174	0,39
4486	021907_2	Lutomia Górna	175	0,08
4487	021907_2	Lutomia Górna	176	9,88
4488	021907_2	Lutomia Górna	178/1	2,42
4489	021907_2	Lutomia Górna	178/2	4,52
4490	021907_2	Lutomia Górna	178/3	5,04
4491	021907_2	Lutomia Górna	178/4	1,38
4492	021907_2	Lutomia Górna	178/5	1,19
4493	021907_2	Lutomia Górna	179	0,61
4494	021907_2	Lutomia Górna	18	0,06
4495	021907_2	Lutomia Górna	180/2	1,65
4496	021907_2	Lutomia Górna	181	0,33
4497	021907_2	Lutomia Górna	183	0,34
4498	021907_2	Lutomia Górna	185	0,01
4499	021907_2	Lutomia Górna	186/2	0,11
4500	021907_2	Lutomia Górna	186/7	0,04
4501	021907_2	Lutomia Górna	187/1	1,23
4502	021907_2	Lutomia Górna	188	6,54
4503	021907_2	Lutomia Górna	189	1,66
4504	021907_2	Lutomia Górna	190	0,87
4505	021907_2	Lutomia Górna	191	2,24
4506	021907_2	Lutomia Górna	193	3,52
4507	021907_2	Lutomia Górna	194	0,66
4508	021907_2	Lutomia Górna	195	0,55
4509	021907_2	Lutomia Górna	196	1,60
4510	021907_2	Lutomia Górna	197	3,01
4511	021907_2	Lutomia Górna	198	0,78
4512	021907_2	Lutomia Górna	199/1	0,33
4513	021907_2	Lutomia Górna	199/2	0,46
4514	021907_2	Lutomia Górna	2	0,14
4515	021907_2	Lutomia Górna	20	0,28
4516	021907_2	Lutomia Górna	200/1	0,06
4517	021907_2	Lutomia Górna	200/2	1,02
4518	021907_2	Lutomia Górna	201	0,37
4519	021907_2	Lutomia Górna	202	0,01
4520	021907_2	Lutomia Górna	203	0,03
4521	021907_2	Lutomia Górna	204	2,94
4522	021907_2	Lutomia Górna	205	0,75
4523	021907_2	Lutomia Górna	206/1	0,33
4524	021907_2	Lutomia Górna	206/2	5,97
4525	021907_2	Lutomia Górna	207	0,73
4526	021907_2	Lutomia Górna	208	3,04

L.p.	TERYT Jedn. ewid.	Obręb	Nr działki	Powierzchnia ewidencyjna
4527	021907_2	Lutomia Górna	209	1,40
4528	021907_2	Lutomia Górna	21	0,24
4529	021907_2	Lutomia Górna	211	0,80
4530	021907_2	Lutomia Górna	212	1,90
4531	021907_2	Lutomia Górna	213	0,05
4532	021907_2	Lutomia Górna	214	0,22
4533	021907_2	Lutomia Górna	215	2,08
4534	021907_2	Lutomia Górna	216	1,40
4535	021907_2	Lutomia Górna	217	1,91
4536	021907_2	Lutomia Górna	218/1	2,62
4537	021907_2	Lutomia Górna	218/2	0,11
4538	021907_2	Lutomia Górna	219	0,96
4539	021907_2	Lutomia Górna	22	0,55
4540	021907_2	Lutomia Górna	220	1,11
4541	021907_2	Lutomia Górna	221	0,21
4542	021907_2	Lutomia Górna	222	0,66
4543	021907_2	Lutomia Górna	223/1	2,39
4544	021907_2	Lutomia Górna	224/2	6,31
4545	021907_2	Lutomia Górna	224/4	4,51
4546	021907_2	Lutomia Górna	225/1	0,46
4547	021907_2	Lutomia Górna	225/3	0,71
4548	021907_2	Lutomia Górna	225/4	4,52
4549	021907_2	Lutomia Górna	226	1,01
4550	021907_2	Lutomia Górna	227	0,02
4551	021907_2	Lutomia Górna	228	1,07
4552	021907_2	Lutomia Górna	229	3,49
4553	021907_2	Lutomia Górna	23	2,30
4554	021907_2	Lutomia Górna	230	2,74
4555	021907_2	Lutomia Górna	231	2,61
4556	021907_2	Lutomia Górna	232	0,81
4557	021907_2	Lutomia Górna	233/1	1,13
4558	021907_2	Lutomia Górna	233/2	0,01
4559	021907_2	Lutomia Górna	233/3	0,15
4560	021907_2	Lutomia Górna	237	1,84
4561	021907_2	Lutomia Górna	239	0,25
4562	021907_2	Lutomia Górna	24	4,58
4563	021907_2	Lutomia Górna	240	0,13
4564	021907_2	Lutomia Górna	241	0,05
4565	021907_2	Lutomia Górna	242	0,26
4566	021907_2	Lutomia Górna	243	2,24
4567	021907_2	Lutomia Górna	244	3,11
4568	021907_2	Lutomia Górna	245	0,21
4569	021907_2	Lutomia Górna	246/1	0,40
4570	021907_2	Lutomia Górna	246/3	0,98
4571	021907_2	Lutomia Górna	246/4	5,41
4572	021907_2	Lutomia Górna	246/6	0,60
4573	021907_2	Lutomia Górna	246/7	0,63
4574	021907_2	Lutomia Górna	246/8	2,00
4575	021907_2	Lutomia Górna	246/9	0,87
4576	021907_2	Lutomia Górna	247/3	8,42
4577	021907_2	Lutomia Górna	247/5	1,58
4578	021907_2	Lutomia Górna	247/6	0,09
4579	021907_2	Lutomia Górna	248	2,38
4580	021907_2	Lutomia Górna	249/1	1,65
4581	021907_2	Lutomia Górna	25	0,22
4582	021907_2	Lutomia Górna	250	1,64
4583	021907_2	Lutomia Górna	251	2,10
4584	021907_2	Lutomia Górna	252	2,30
4585	021907_2	Lutomia Górna	253/2	0,30
4586	021907_2	Lutomia Górna	253/4	1,00
4587	021907_2	Lutomia Górna	254	1,91
4588	021907_2	Lutomia Górna	255	2,09

L.p.	TERYT Jedn. ewid.	Obręb	Nr działki	Powierzchnia ewidencyjna
4589	021907_2	Lutomia Górna	256	2,73
4590	021907_2	Lutomia Górna	257	1,48
4591	021907_2	Lutomia Górna	258	5,99
4592	021907_2	Lutomia Górna	259	0,28
4593	021907_2	Lutomia Górna	26	2,00
4594	021907_2	Lutomia Górna	260	0,81
4595	021907_2	Lutomia Górna	261	0,65
4596	021907_2	Lutomia Górna	262	0,22
4597	021907_2	Lutomia Górna	263	0,37
4598	021907_2	Lutomia Górna	264	1,00
4599	021907_2	Lutomia Górna	265	1,12
4600	021907_2	Lutomia Górna	266	0,39
4601	021907_2	Lutomia Górna	267	0,46
4602	021907_2	Lutomia Górna	268	0,13
4603	021907_2	Lutomia Górna	269	1,64
4604	021907_2	Lutomia Górna	27	0,06
4605	021907_2	Lutomia Górna	270	0,81
4606	021907_2	Lutomia Górna	271	0,17
4607	021907_2	Lutomia Górna	272	0,29
4608	021907_2	Lutomia Górna	273	1,40
4609	021907_2	Lutomia Górna	274	0,82
4610	021907_2	Lutomia Górna	275	0,11
4611	021907_2	Lutomia Górna	276	0,90
4612	021907_2	Lutomia Górna	277	2,53
4613	021907_2	Lutomia Górna	278	1,87
4614	021907_2	Lutomia Górna	279	2,34
4615	021907_2	Lutomia Górna	28	0,22
4616	021907_2	Lutomia Górna	280	1,16
4617	021907_2	Lutomia Górna	281	2,21
4618	021907_2	Lutomia Górna	282	0,30
4619	021907_2	Lutomia Górna	283	5,29
4620	021907_2	Lutomia Górna	284	5,57
4621	021907_2	Lutomia Górna	287/1	0,30
4622	021907_2	Lutomia Górna	287/2	2,77
4623	021907_2	Lutomia Górna	288	0,19
4624	021907_2	Lutomia Górna	289	0,48
4625	021907_2	Lutomia Górna	29	1,50
4626	021907_2	Lutomia Górna	290	0,80
4627	021907_2	Lutomia Górna	291	2,99
4628	021907_2	Lutomia Górna	293/1	3,73
4629	021907_2	Lutomia Górna	293/2	0,17
4630	021907_2	Lutomia Górna	294	1,13
4631	021907_2	Lutomia Górna	295	1,05
4632	021907_2	Lutomia Górna	296	3,06
4633	021907_2	Lutomia Górna	298	0,02
4634	021907_2	Lutomia Górna	299	0,18
4635	021907_2	Lutomia Górna	3/12	7,26
4636	021907_2	Lutomia Górna	3/5	0,34
4637	021907_2	Lutomia Górna	3/6	0,13
4638	021907_2	Lutomia Górna	30	4,09
4639	021907_2	Lutomia Górna	300	0,37
4640	021907_2	Lutomia Górna	301	0,03
4641	021907_2	Lutomia Górna	302	0,48
4642	021907_2	Lutomia Górna	303	0,46
4643	021907_2	Lutomia Górna	304	0,67
4644	021907_2	Lutomia Górna	305/1	0,10
4645	021907_2	Lutomia Górna	305/2	0,50
4646	021907_2	Lutomia Górna	306	0,11
4647	021907_2	Lutomia Górna	307	0,02
4648	021907_2	Lutomia Górna	308	0,05
4649	021907_2	Lutomia Górna	309	0,28
4650	021907_2	Lutomia Górna	31/1	2,55

L.p.	TERYT Jedn. ewid.	Obręb	Nr działki	Powierzchnia ewidencyjna
4651	021907_2	Lutomia Górna	312	0,30
4652	021907_2	Lutomia Górna	310	0,42
4653	021907_2	Lutomia Górna	311	0,31
4654	021907_2	Lutomia Górna	312	0,34
4655	021907_2	Lutomia Górna	313	0,11
4656	021907_2	Lutomia Górna	314	0,10
4657	021907_2	Lutomia Górna	315	0,02
4658	021907_2	Lutomia Górna	316	0,05
4659	021907_2	Lutomia Górna	317	0,27
4660	021907_2	Lutomia Górna	318/1	0,04
4661	021907_2	Lutomia Górna	318/2	0,54
4662	021907_2	Lutomia Górna	319	0,34
4663	021907_2	Lutomia Górna	32	0,69
4664	021907_2	Lutomia Górna	320/1	0,13
4665	021907_2	Lutomia Górna	320/2	0,18
4666	021907_2	Lutomia Górna	321	0,11
4667	021907_2	Lutomia Górna	322	0,08
4668	021907_2	Lutomia Górna	323	0,17
4669	021907_2	Lutomia Górna	324	0,07
4670	021907_2	Lutomia Górna	325/1	0,07
4671	021907_2	Lutomia Górna	325/2	0,09
4672	021907_2	Lutomia Górna	326	0,31
4673	021907_2	Lutomia Górna	327	0,40
4674	021907_2	Lutomia Górna	328	0,15
4675	021907_2	Lutomia Górna	329	0,37
4676	021907_2	Lutomia Górna	33	0,24
4677	021907_2	Lutomia Górna	330/2	0,10
4678	021907_2	Lutomia Górna	330/4	0,16
4679	021907_2	Lutomia Górna	330/6	0,51
4680	021907_2	Lutomia Górna	332/4	1,16
4681	021907_2	Lutomia Górna	332/6	1,97
4682	021907_2	Lutomia Górna	334	0,23
4683	021907_2	Lutomia Górna	337/6	0,35
4684	021907_2	Lutomia Górna	337/7	0,30
4685	021907_2	Lutomia Górna	338	0,06
4686	021907_2	Lutomia Górna	338/1	0,40
4687	021907_2	Lutomia Górna	34	0,96
4688	021907_2	Lutomia Górna	340	0,40
4689	021907_2	Lutomia Górna	341	0,41
4690	021907_2	Lutomia Górna	342	0,55
4691	021907_2	Lutomia Górna	343	0,08
4692	021907_2	Lutomia Górna	344	0,39
4693	021907_2	Lutomia Górna	345	0,49
4694	021907_2	Lutomia Górna	346	0,61
4695	021907_2	Lutomia Górna	347	0,12
4696	021907_2	Lutomia Górna	348/1	1,15
4697	021907_2	Lutomia Górna	348/2	0,03
4698	021907_2	Lutomia Górna	349	0,73
4699	021907_2	Lutomia Górna	35	0,61
4700	021907_2	Lutomia Górna	350	0,27
4701	021907_2	Lutomia Górna	352/1	0,04
4702	021907_2	Lutomia Górna	352/2	0,07
4703	021907_2	Lutomia Górna	352/3	0,07
4704	021907_2	Lutomia Górna	353/1	0,05
4705	021907_2	Lutomia Górna	353/2	0,03
4706	021907_2	Lutomia Górna	354/1	0,59
4707	021907_2	Lutomia Górna	354/2	0,04
4708	021907_2	Lutomia Górna	355	0,26
4709	021907_2	Lutomia Górna	356/4	0,30
4710	021907_2	Lutomia Górna	356/5	0,30
4711	021907_2	Lutomia Górna	358	1,46
4712	021907_2	Lutomia Górna	36	0,57

L.p.	TERYT Jedn. ewid.	Obręb	Nr działki	Powierzchnia ewidencyjna
4713	021907_2	Lutomia Górna	365	0,66
4714	021907_2	Lutomia Górna	366	1,00
4715	021907_2	Lutomia Górna	368	0,41
4716	021907_2	Lutomia Górna	369/1	1,40
4717	021907_2	Lutomia Górna	369/2	0,51
4718	021907_2	Lutomia Górna	37	0,04
4719	021907_2	Lutomia Górna	370	0,96
4720	021907_2	Lutomia Górna	371	0,46
4721	021907_2	Lutomia Górna	372	0,41
4722	021907_2	Lutomia Górna	373	0,52
4723	021907_2	Lutomia Górna	374	0,64
4724	021907_2	Lutomia Górna	375	0,73
4725	021907_2	Lutomia Górna	376	0,52
4726	021907_2	Lutomia Górna	377	0,66
4727	021907_2	Lutomia Górna	378/1	0,22
4728	021907_2	Lutomia Górna	378/2	0,21
4729	021907_2	Lutomia Górna	379	0,09
4730	021907_2	Lutomia Górna	38/2	0,17
4731	021907_2	Lutomia Górna	380	0,59
4732	021907_2	Lutomia Górna	381/1	0,28
4733	021907_2	Lutomia Górna	381/2	0,10
4734	021907_2	Lutomia Górna	382	0,35
4735	021907_2	Lutomia Górna	383	0,45
4736	021907_2	Lutomia Górna	384	0,08
4737	021907_2	Lutomia Górna	385	0,10
4738	021907_2	Lutomia Górna	386/1	0,20
4739	021907_2	Lutomia Górna	386/2	0,25
4740	021907_2	Lutomia Górna	387	0,42
4741	021907_2	Lutomia Górna	388	0,34
4742	021907_2	Lutomia Górna	389	0,03
4743	021907_2	Lutomia Górna	39	0,09
4744	021907_2	Lutomia Górna	390	0,21
4745	021907_2	Lutomia Górna	391	0,01
4746	021907_2	Lutomia Górna	392	0,08
4747	021907_2	Lutomia Górna	393	0,73
4748	021907_2	Lutomia Górna	395/1	0,56
4749	021907_2	Lutomia Górna	395/2	0,05
4750	021907_2	Lutomia Górna	396	0,94
4751	021907_2	Lutomia Górna	397/1	0,66
4752	021907_2	Lutomia Górna	397/2	0,43
4753	021907_2	Lutomia Górna	399/4	0,59
4754	021907_2	Lutomia Górna	41	1,56
4755	021907_2	Lutomia Górna	42	24,90
4756	021907_2	Lutomia Górna	40	0,13
4757	021907_2	Lutomia Górna	400	0,13
4758	021907_2	Lutomia Górna	401	0,10
4759	021907_2	Lutomia Górna	402	1,06
4760	021907_2	Lutomia Górna	403	2,24
4761	021907_2	Lutomia Górna	404	5,66
4762	021907_2	Lutomia Górna	405	0,55
4763	021907_2	Lutomia Górna	406	0,06
4764	021907_2	Lutomia Górna	407	0,54
4765	021907_2	Lutomia Górna	408	0,25
4766	021907_2	Lutomia Górna	409	0,34
4767	021907_2	Lutomia Górna	41	0,11
4768	021907_2	Lutomia Górna	410	0,36
4769	021907_2	Lutomia Górna	411	0,60
4770	021907_2	Lutomia Górna	412	0,66
4771	021907_2	Lutomia Górna	414	0,43
4772	021907_2	Lutomia Górna	415	1,97
4773	021907_2	Lutomia Górna	416/3	1,30
4774	021907_2	Lutomia Górna	416/4	0,30

L.p.	TERYT Jedn. ewid.	Obręb	Nr działki	Powierzchnia ewidencyjna
4775	021907_2	Lutomia Górna	417/1	0,57
4776	021907_2	Lutomia Górna	418	0,46
4777	021907_2	Lutomia Górna	419	0,08
4778	021907_2	Lutomia Górna	42/2	0,24
4779	021907_2	Lutomia Górna	420	2,08
4780	021907_2	Lutomia Górna	422	0,31
4781	021907_2	Lutomia Górna	423	0,25
4782	021907_2	Lutomia Górna	424/3	0,14
4783	021907_2	Lutomia Górna	427	0,01
4784	021907_2	Lutomia Górna	428/1	0,19
4785	021907_2	Lutomia Górna	429	0,14
4786	021907_2	Lutomia Górna	43	0,29
4787	021907_2	Lutomia Górna	430	0,36
4788	021907_2	Lutomia Górna	431	0,08
4789	021907_2	Lutomia Górna	432/1	0,15
4790	021907_2	Lutomia Górna	432/2	1,01
4791	021907_2	Lutomia Górna	433/1	0,69
4792	021907_2	Lutomia Górna	433/2	3,88
4793	021907_2	Lutomia Górna	434	0,39
4794	021907_2	Lutomia Górna	435/10	0,49
4795	021907_2	Lutomia Górna	435/12	1,02
4796	021907_2	Lutomia Górna	435/25	0,29
4797	021907_2	Lutomia Górna	435/27	0,15
4798	021907_2	Lutomia Górna	435/4	0,30
4799	021907_2	Lutomia Górna	435/40	58,42
4800	021907_2	Lutomia Górna	435/42	8,81
4801	021907_2	Lutomia Górna	435/5	0,57
4802	021907_2	Lutomia Górna	436/8	0,30
4803	021907_2	Lutomia Górna	435/9	0,29
4804	021907_2	Lutomia Górna	436/3	0,20
4805	021907_2	Lutomia Górna	436/4	0,34
4806	021907_2	Lutomia Górna	436/5	0,01
4807	021907_2	Lutomia Górna	436/7	0,25
4808	021907_2	Lutomia Górna	436/8	0,07
4809	021907_2	Lutomia Górna	437	0,35
4810	021907_2	Lutomia Górna	438/10	0,30
4811	021907_2	Lutomia Górna	438/11	0,30
4812	021907_2	Lutomia Górna	438/12	0,02
4813	021907_2	Lutomia Górna	438/13	6,96
4814	021907_2	Lutomia Górna	438/15	0,45
4815	021907_2	Lutomia Górna	438/4	0,04
4816	021907_2	Lutomia Górna	438/5	0,04
4817	021907_2	Lutomia Górna	438/6	0,04
4818	021907_2	Lutomia Górna	438/7	0,04
4819	021907_2	Lutomia Górna	438/9	0,16
4820	021907_2	Lutomia Górna	439/1	0,12
4821	021907_2	Lutomia Górna	440/1	0,06
4822	021907_2	Lutomia Górna	440/2	0,04
4823	021907_2	Lutomia Górna	440/3	0,04
4824	021907_2	Lutomia Górna	440/4	0,04
4825	021907_2	Lutomia Górna	440/5	0,04
4826	021907_2	Lutomia Górna	440/6	0,04
4827	021907_2	Lutomia Górna	441/10	0,48
4828	021907_2	Lutomia Górna	441/11	0,01
4829	021907_2	Lutomia Górna	441/3	0,22
4830	021907_2	Lutomia Górna	441/5	0,04
4831	021907_2	Lutomia Górna	441/6	0,04
4832	021907_2	Lutomia Górna	441/7	0,04
4833	021907_2	Lutomia Górna	441/8	0,04
4834	021907_2	Lutomia Górna	441/9	0,04
4835	021907_2	Lutomia Górna	442/1	0,34
4836	021907_2	Lutomia Górna	442/2	3,29

L.p.	TERYT Jedn. ewid.	Obręb	Nr działki	Powierzchnia ewidencyjna
4837	021907_2	Lutomia Górna	443	3,12
4838	021907_2	Lutomia Górna	444	0,36
4839	021907_2	Lutomia Górna	445	0,06
4840	021907_2	Lutomia Górna	446	0,69
4841	021907_2	Lutomia Górna	447	0,53
4842	021907_2	Lutomia Górna	448/1	0,08
4843	021907_2	Lutomia Górna	448/2	0,43
4844	021907_2	Lutomia Górna	449/1	0,14
4845	021907_2	Lutomia Górna	449/2	1,34
4846	021907_2	Lutomia Górna	450	0,26
4847	021907_2	Lutomia Górna	451/1	0,07
4848	021907_2	Lutomia Górna	451/2	0,16
4849	021907_2	Lutomia Górna	452/1	1,02
4850	021907_2	Lutomia Górna	452/2	0,20
4851	021907_2	Lutomia Górna	453	0,37
4852	021907_2	Lutomia Górna	454	0,30
4853	021907_2	Lutomia Górna	455	0,05
4854	021907_2	Lutomia Górna	456/1	0,61
4855	021907_2	Lutomia Górna	457/2	0,04
4856	021907_2	Lutomia Górna	457/3	0,09
4857	021907_2	Lutomia Górna	458/1	0,09
4858	021907_2	Lutomia Górna	458/3	12,06
4859	021907_2	Lutomia Górna	459/1	0,09
4860	021907_2	Lutomia Górna	46	0,01
4861	021907_2	Lutomia Górna	461	0,35
4862	021907_2	Lutomia Górna	462	0,24
4863	021907_2	Lutomia Górna	464/1	0,27
4864	021907_2	Lutomia Górna	465	0,06
4865	021907_2	Lutomia Górna	466	0,03
4866	021907_2	Lutomia Górna	467	0,09
4867	021907_2	Lutomia Górna	468	0,24
4868	021907_2	Lutomia Górna	469	0,36
4869	021907_2	Lutomia Górna	47	0,19
4870	021907_2	Lutomia Górna	470/2	0,10
4871	021907_2	Lutomia Górna	470/3	0,07
4872	021907_2	Lutomia Górna	470/4	0,29
4873	021907_2	Lutomia Górna	471	0,30
4874	021907_2	Lutomia Górna	473/1	0,09
4875	021907_2	Lutomia Górna	473/2	0,02
4876	021907_2	Lutomia Górna	474	0,08
4877	021907_2	Lutomia Górna	476	0,12
4878	021907_2	Lutomia Górna	477	0,16
4879	021907_2	Lutomia Górna	478	0,01
4880	021907_2	Lutomia Górna	48	0,13
4881	021907_2	Lutomia Górna	480/1	0,21
4882	021907_2	Lutomia Górna	480/2	0,24
4883	021907_2	Lutomia Górna	481	0,15
4884	021907_2	Lutomia Górna	482	0,24
4885	021907_2	Lutomia Górna	483	0,16
4886	021907_2	Lutomia Górna	484	0,09
4887	021907_2	Lutomia Górna	485	0,13
4888	021907_2	Lutomia Górna	487	0,21
4889	021907_2	Lutomia Górna	488	0,25
4890	021907_2	Lutomia Górna	490	0,07
4891	021907_2	Lutomia Górna	491/1	0,12
4892	021907_2	Lutomia Górna	491/3	0,24
4893	021907_2	Lutomia Górna	491/4	0,23
4894	021907_2	Lutomia Górna	492	0,30
4895	021907_2	Lutomia Górna	493	0,27
4896	021907_2	Lutomia Górna	494	0,28
4897	021907_2	Lutomia Górna	495	0,22
4898	021907_2	Lutomia Górna	496	1,45

L.p.	TERYT Jedn. ewid.	Obręb	Nr działki	Powierzchnia ewidencyjna
4899	021907_2	Lutomia Górna	497	0,39
4900	021907_2	Lutomia Górna	498/10	3,82
4901	021907_2	Lutomia Górna	499	0,67
4902	021907_2	Lutomia Górna	5	0,88
4903	021907_2	Lutomia Górna	50	0,63
4904	021907_2	Lutomia Górna	500	1,94
4905	021907_2	Lutomia Górna	502	0,42
4906	021907_2	Lutomia Górna	503	0,47
4907	021907_2	Lutomia Górna	504	0,56
4908	021907_2	Lutomia Górna	505/1	0,47
4909	021907_2	Lutomia Górna	506/2	0,24
4910	021907_2	Lutomia Górna	506/3	0,04
4911	021907_2	Lutomia Górna	509/4	0,02
4912	021907_2	Lutomia Górna	512	0,08
4913	021907_2	Lutomia Górna	513	0,14
4914	021907_2	Lutomia Górna	514	0,12
4915	021907_2	Lutomia Górna	516	0,37
4916	021907_2	Lutomia Górna	517/1	0,06
4917	021907_2	Lutomia Górna	517/2	0,27
4918	021907_2	Lutomia Górna	518	0,09
4919	021907_2	Lutomia Górna	519	0,01
4920	021907_2	Lutomia Górna	52	2,78
4921	021907_2	Lutomia Górna	520	0,01
4922	021907_2	Lutomia Górna	521	0,05
4923	021907_2	Lutomia Górna	522/1	0,09
4924	021907_2	Lutomia Górna	522/2	0,07
4925	021907_2	Lutomia Górna	523	0,02
4926	021907_2	Lutomia Górna	524	0,10
4927	021907_2	Lutomia Górna	525	0,19
4928	021907_2	Lutomia Górna	528	0,01
4929	021907_2	Lutomia Górna	529	0,07
4930	021907_2	Lutomia Górna	53	8,44
4931	021907_2	Lutomia Górna	530/1	0,19
4932	021907_2	Lutomia Górna	530/7	0,81
4933	021907_2	Lutomia Górna	531	0,41
4934	021907_2	Lutomia Górna	532	0,06
4935	021907_2	Lutomia Górna	533	1,51
4936	021907_2	Lutomia Górna	534	0,08
4937	021907_2	Lutomia Górna	536/1	0,47
4938	021907_2	Lutomia Górna	536/2	0,52
4939	021907_2	Lutomia Górna	537/1	0,50
4940	021907_2	Lutomia Górna	538/1	0,09
4941	021907_2	Lutomia Górna	54	2,04
4942	021907_2	Lutomia Górna	542/10	0,11
4943	021907_2	Lutomia Górna	542/12	0,18
4944	021907_2	Lutomia Górna	542/16	0,17
4945	021907_2	Lutomia Górna	542/17	0,18
4946	021907_2	Lutomia Górna	542/2	0,16
4947	021907_2	Lutomia Górna	542/3	0,18
4948	021907_2	Lutomia Górna	542/6	0,17
4949	021907_2	Lutomia Górna	542/7	0,17
4950	021907_2	Lutomia Górna	545	0,54
4951	021907_2	Lutomia Górna	548	0,67
4952	021907_2	Lutomia Górna	549	1,29
4953	021907_2	Lutomia Górna	55	0,10
4954	021907_2	Lutomia Górna	550	0,34
4955	021907_2	Lutomia Górna	553	0,68
4956	021907_2	Lutomia Górna	557	0,29
4957	021907_2	Lutomia Górna	558	1,58
4958	021907_2	Lutomia Górna	559/1	0,15
4959	021907_2	Lutomia Górna	559/2	0,15
4960	021907_2	Lutomia Górna	56	31,44

L.p.	TERYT Jedn. ewid.	Obręb	Nr działki	Powierzchnia ewidencyjna
4961	021907_2	Lutomia Górna	560	0,18
4962	021907_2	Lutomia Górna	566/2	1,23
4963	021907_2	Lutomia Górna	568/1	3,17
4964	021907_2	Lutomia Górna	568/2	0,02
4965	021907_2	Lutomia Górna	569/1	0,37
4966	021907_2	Lutomia Górna	569/2	5,06
4967	021907_2	Lutomia Górna	569/3	0,27
4968	021907_2	Lutomia Górna	569/4	0,02
4969	021907_2	Lutomia Górna	57	1,81
4970	021907_2	Lutomia Górna	570	0,04
4971	021907_2	Lutomia Górna	572	0,58
4972	021907_2	Lutomia Górna	573	2,75
4973	021907_2	Lutomia Górna	574/1	0,04
4974	021907_2	Lutomia Górna	574/2	1,02
4975	021907_2	Lutomia Górna	575	1,89
4976	021907_2	Lutomia Górna	576	0,08
4977	021907_2	Lutomia Górna	577	0,53
4978	021907_2	Lutomia Górna	58	0,84
4979	021907_2	Lutomia Górna	581	0,19
4980	021907_2	Lutomia Górna	582	2,06
4981	021907_2	Lutomia Górna	583/1	0,52
4982	021907_2	Lutomia Górna	584	0,37
4983	021907_2	Lutomia Górna	586/2	0,76
4984	021907_2	Lutomia Górna	589	0,55
4985	021907_2	Lutomia Górna	59/1	6,16
4986	021907_2	Lutomia Górna	59/2	0,12
4987	021907_2	Lutomia Górna	59/3	0,51
4988	021907_2	Lutomia Górna	594	1,00
4989	021907_2	Lutomia Górna	596	0,17
4990	021907_2	Lutomia Górna	597	3,76
4991	021907_2	Lutomia Górna	598	0,15
4992	021907_2	Lutomia Górna	6	0,75
4993	021907_2	Lutomia Górna	60	0,94
4994	021907_2	Lutomia Górna	600	1,19
4995	021907_2	Lutomia Górna	601	1,54
4996	021907_2	Lutomia Górna	602	1,25
4997	021907_2	Lutomia Górna	603/2	0,57
4998	021907_2	Lutomia Górna	604/2	0,66
4999	021907_2	Lutomia Górna	604/3	0,40
5000	021907_2	Lutomia Górna	604/5	0,82
5001	021907_2	Lutomia Górna	604/6	5,46
5002	021907_2	Lutomia Górna	605	0,13
5003	021907_2	Lutomia Górna	606	4,51
5004	021907_2	Lutomia Górna	607	0,37
5005	021907_2	Lutomia Górna	608	0,55
5006	021907_2	Lutomia Górna	609	3,73
5007	021907_2	Lutomia Górna	61	0,06
5008	021907_2	Lutomia Górna	610	1,10
5009	021907_2	Lutomia Górna	611	1,78
5010	021907_2	Lutomia Górna	612	0,16
5011	021907_2	Lutomia Górna	613	1,23
5012	021907_2	Lutomia Górna	616	1,80
5013	021907_2	Lutomia Górna	617	3,33
5014	021907_2	Lutomia Górna	618	2,34
5015	021907_2	Lutomia Górna	619/4	0,80
5016	021907_2	Lutomia Górna	62	0,76
5017	021907_2	Lutomia Górna	620	0,40
5018	021907_2	Lutomia Górna	621	3,29
5019	021907_2	Lutomia Górna	622	0,90
5020	021907_2	Lutomia Górna	623	1,45
5021	021907_2	Lutomia Górna	624/1	0,23
5022	021907_2	Lutomia Górna	624/2	0,96

L.p.	TERYT Jedn. ewid.	Obręb	Nr działki	Powierzchnia ewidencyjna
5023	021907_2	Lutomia Górna	626	0,18
5024	021907_2	Lutomia Górna	627	0,12
5025	021907_2	Lutomia Górna	628	0,15
5026	021907_2	Lutomia Górna	63	0,62
5027	021907_2	Lutomia Górna	630/2	0,03
5028	021907_2	Lutomia Górna	630/3	0,30
5029	021907_2	Lutomia Górna	630/4	0,11
5030	021907_2	Lutomia Górna	632	0,21
5031	021907_2	Lutomia Górna	634	0,47
5032	021907_2	Lutomia Górna	635/1	1,67
5033	021907_2	Lutomia Górna	635/2	8,86
5034	021907_2	Lutomia Górna	636	1,51
5035	021907_2	Lutomia Górna	637/4	9,01
5036	021907_2	Lutomia Górna	638	7,28
5037	021907_2	Lutomia Górna	639	4,34
5038	021907_2	Lutomia Górna	64	2,00
5039	021907_2	Lutomia Górna	641	0,21
5040	021907_2	Lutomia Górna	642	0,10
5041	021907_2	Lutomia Górna	643	0,02
5042	021907_2	Lutomia Górna	645	0,77
5043	021907_2	Lutomia Górna	646/1	0,14
5044	021907_2	Lutomia Górna	648/2	0,03
5045	021907_2	Lutomia Górna	647/1	0,16
5046	021907_2	Lutomia Górna	647/2	0,11
5047	021907_2	Lutomia Górna	648	0,12
5048	021907_2	Lutomia Górna	65	0,73
5049	021907_2	Lutomia Górna	650	0,11
5050	021907_2	Lutomia Górna	651	0,17
5051	021907_2	Lutomia Górna	652	0,14
5052	021907_2	Lutomia Górna	655	1,02
5053	021907_2	Lutomia Górna	657	0,35
5054	021907_2	Lutomia Górna	659	0,14
5055	021907_2	Lutomia Górna	66	0,07
5056	021907_2	Lutomia Górna	661/1	1,62
5057	021907_2	Lutomia Górna	661/2	12,14
5058	021907_2	Lutomia Górna	662	0,12
5059	021907_2	Lutomia Górna	663/1	0,15
5060	021907_2	Lutomia Górna	665	0,09
5061	021907_2	Lutomia Górna	666	0,01
5062	021907_2	Lutomia Górna	667	0,17
5063	021907_2	Lutomia Górna	669/1	0,25
5064	021907_2	Lutomia Górna	669	0,15
5065	021907_2	Lutomia Górna	67	0,78
5066	021907_2	Lutomia Górna	672	0,01
5067	021907_2	Lutomia Górna	674	0,06
5068	021907_2	Lutomia Górna	675	0,15
5069	021907_2	Lutomia Górna	676	0,28
5070	021907_2	Lutomia Górna	677/1	0,09
5071	021907_2	Lutomia Górna	677/3	0,09
5072	021907_2	Lutomia Górna	677/4	0,08
5073	021907_2	Lutomia Górna	677/5	0,08
5074	021907_2	Lutomia Górna	678	0,01
5075	021907_2	Lutomia Górna	679	0,11
5076	021907_2	Lutomia Górna	68	0,10
5077	021907_2	Lutomia Górna	680	0,08
5078	021907_2	Lutomia Górna	682	0,16
5079	021907_2	Lutomia Górna	683	0,17
5080	021907_2	Lutomia Górna	684	0,55
5061	021907_2	Lutomia Górna	685	0,04
5082	021907_2	Lutomia Górna	686/1	0,15
5083	021907_2	Lutomia Górna	686/2	0,04
5084	021907_2	Lutomia Górna	687	0,84

L.p.	TERYT Jedn. ewid.	Obręb	Nr działki	Powierzchnia ewidencyjna
5085	021907_2	Lutomia Górna	688	0,01
5086	021907_2	Lutomia Górna	689	0,08
5087	021907_2	Lutomia Górna	69	0,01
5088	021907_2	Lutomia Górna	690	0,21
5089	021907_2	Lutomia Górna	691	0,88
5090	021907_2	Lutomia Górna	692	1,28
5091	021907_2	Lutomia Górna	693	1,01
5092	021907_2	Lutomia Górna	694	0,70
5093	021907_2	Lutomia Górna	695	0,64
5094	021907_2	Lutomia Górna	696	0,03
5095	021907_2	Lutomia Górna	697	0,11
5096	021907_2	Lutomia Górna	698	0,74
5097	021907_2	Lutomia Górna	699/3	2,59
5098	021907_2	Lutomia Górna	71	0,81
5099	021907_2	Lutomia Górna	73	0,18
5100	021907_2	Lutomia Górna	70	0,68
5101	021907_2	Lutomia Górna	700	0,58
5102	021907_2	Lutomia Górna	702	0,06
5103	021907_2	Lutomia Górna	703/1	0,03
5104	021907_2	Lutomia Górna	703/2	0,06
5105	021907_2	Lutomia Górna	704/1	0,11
5106	021907_2	Lutomia Górna	704/2	0,05
5107	021907_2	Lutomia Górna	706	0,04
5108	021907_2	Lutomia Górna	707	0,05
5109	021907_2	Lutomia Górna	708	0,38
5110	021907_2	Lutomia Górna	709	0,05
5111	021907_2	Lutomia Górna	71	0,75
5112	021907_2	Lutomia Górna	710	0,17
5113	021907_2	Lutomia Górna	711	0,07
5114	021907_2	Lutomia Górna	712	0,27
5115	021907_2	Lutomia Górna	713/1	0,85
5116	021907_2	Lutomia Górna	713/2	0,30
5117	021907_2	Lutomia Górna	713/3	0,30
5118	021907_2	Lutomia Górna	714	0,25
5119	021907_2	Lutomia Górna	715/1	0,06
5120	021907_2	Lutomia Górna	715/3	4,19
5121	021907_2	Lutomia Górna	715/4	0,29
5122	021907_2	Lutomia Górna	715/5	0,21
5123	021907_2	Lutomia Górna	716/1	0,05
5124	021907_2	Lutomia Górna	716/2	0,17
5125	021907_2	Lutomia Górna	717	0,01
5126	021907_2	Lutomia Górna	718	0,12
5127	021907_2	Lutomia Górna	719	0,03
5128	021907_2	Lutomia Górna	720	0,01
5129	021907_2	Lutomia Górna	721	0,04
5130	021907_2	Lutomia Górna	722	0,01
5131	021907_2	Lutomia Górna	724	0,22
5132	021907_2	Lutomia Górna	725	0,04
5133	021907_2	Lutomia Górna	726/1	0,04
5134	021907_2	Lutomia Górna	727	0,36
5135	021907_2	Lutomia Górna	728	3,49
5136	021907_2	Lutomia Górna	729	1,30
5137	021907_2	Lutomia Górna	73	0,19
5138	021907_2	Lutomia Górna	730	0,03
5139	021907_2	Lutomia Górna	731	0,25
5140	021907_2	Lutomia Górna	732	0,65
5141	021907_2	Lutomia Górna	733	0,19
5142	021907_2	Lutomia Górna	734	0,44
5143	021907_2	Lutomia Górna	735	0,69
5144	021907_2	Lutomia Górna	736	0,08
5145	021907_2	Lutomia Górna	737/2	0,21
5146	021907_2	Lutomia Górna	737/4	1,43

L.p.	TERYT Jedn. ewid.	Obręb	Nr działki	Powierzchnia ewidencyjna
5147	021907_2	Lutomia Górna	739	0,22
5148	021907_2	Lutomia Górna	741	0,74
5149	021907_2	Lutomia Górna	742	1,92
5150	021907_2	Lutomia Górna	740	0,41
5151	021907_2	Lutomia Górna	741	1,25
5152	021907_2	Lutomia Górna	742	0,47
5153	021907_2	Lutomia Górna	743	0,03
5154	021907_2	Lutomia Górna	744	3,31
5155	021907_2	Lutomia Górna	745	0,13
5156	021907_2	Lutomia Górna	746	4,75
5157	021907_2	Lutomia Górna	747/2	5,49
5158	021907_2	Lutomia Górna	748	0,76
5159	021907_2	Lutomia Górna	749/5	3,97
5160	021907_2	Lutomia Górna	750/1	0,18
5161	021907_2	Lutomia Górna	750/2	0,22
5162	021907_2	Lutomia Górna	750/3	0,30
5163	021907_2	Lutomia Górna	750/4	0,04
5164	021907_2	Lutomia Górna	750/5	1,31
5165	021907_2	Lutomia Górna	751	0,44
5166	021907_2	Lutomia Górna	752	0,28
5167	021907_2	Lutomia Górna	753	1,96
5168	021907_2	Lutomia Górna	754	0,75
5169	021907_2	Lutomia Górna	755	5,74
5170	021907_2	Lutomia Górna	756	1,82
5171	021907_2	Lutomia Górna	757	5,22
5172	021907_2	Lutomia Górna	758	0,21
5173	021907_2	Lutomia Górna	759/1	2,50
5174	021907_2	Lutomia Górna	759/2	0,36
5175	021907_2	Lutomia Górna	761	0,39
5176	021907_2	Lutomia Górna	762	0,50
5177	021907_2	Lutomia Górna	760	0,81
5178	021907_2	Lutomia Górna	761	0,80
5179	021907_2	Lutomia Górna	762	0,17
5180	021907_2	Lutomia Górna	763	0,46
5181	021907_2	Lutomia Górna	764/1	0,15
5182	021907_2	Lutomia Górna	764/2	0,45
5183	021907_2	Lutomia Górna	765/1	1,90
5184	021907_2	Lutomia Górna	765/3	0,19
5185	021907_2	Lutomia Górna	765/4	0,67
5186	021907_2	Lutomia Górna	765/5	1,12
5187	021907_2	Lutomia Górna	766	0,03
5188	021907_2	Lutomia Górna	767	0,06
5189	021907_2	Lutomia Górna	768	0,10
5190	021907_2	Lutomia Górna	769	0,75
5191	021907_2	Lutomia Górna	770	0,25
5192	021907_2	Lutomia Górna	771	0,11
5193	021907_2	Lutomia Górna	774	0,06
5194	021907_2	Lutomia Górna	775	0,58
5195	021907_2	Lutomia Górna	777	0,45
5196	021907_2	Lutomia Górna	778	0,07
5197	021907_2	Lutomia Górna	79	0,32
5198	021907_2	Lutomia Górna	8/2	0,23
5199	021907_2	Lutomia Górna	81	0,06
5200	021907_2	Lutomia Górna	83	0,50
5201	021907_2	Lutomia Górna	85	3,19
5202	021907_2	Lutomia Górna	86	0,05
5203	021907_2	Lutomia Górna	87	2,23
5204	021907_2	Lutomia Górna	88	0,46
5205	021907_2	Lutomia Górna	89	0,61
5206	021907_2	Lutomia Górna	9	0,70
5207	021907_2	Lutomia Górna	90/1	1,97
5208	021907_2	Lutomia Górna	90/2	4,32

L.p.	TERYT Jedn. ewid.	Obręb	Nr działki	Powierzchnia ewidencyjna
5206	021907_2	Lutomia Górna	92	0,57
5210	021907_2	Lutomia Górna	93	0,45
5211	021907_2	Lutomia Górna	94	0,71
5212	021907_2	Lutomia Górna	95	0,55
5213	021907_2	Lutomia Górna	96	0,20
5214	021907_2	Lutomia Górna	97	0,16
5215	021907_2	Lutomia Górna	98/2	1,30
5216	021907_2	Lutomia Górna	99/2	0,72
5217	021907_2	Makowice	10	0,24
5218	021907_2	Makowice	102	0,66
5219	021907_2	Makowice	103	0,29
5220	021907_2	Makowice	104	0,51
5221	021907_2	Makowice	105	1,03
5222	021907_2	Makowice	106	0,63
5223	021907_2	Makowice	107/10	6,00
5224	021907_2	Makowice	108/2	0,10
5225	021907_2	Makowice	108/3	0,47
5226	021907_2	Makowice	108/5	2,92
5227	021907_2	Makowice	108/6	0,23
5228	021907_2	Makowice	108/7	0,22
5229	021907_2	Makowice	108/8	0,05
5230	021907_2	Makowice	109	0,86
5231	021907_2	Makowice	11/1	0,06
5232	021907_2	Makowice	11/2	0,15
5233	021907_2	Makowice	110	0,45
5234	021907_2	Makowice	111	0,36
5235	021907_2	Makowice	112	0,73
5236	021907_2	Makowice	113/1	0,62
5237	021907_2	Makowice	113/2	0,19
5238	021907_2	Makowice	114/4	0,05
5239	021907_2	Makowice	114/5	0,51
5240	021907_2	Makowice	116	0,20
5241	021907_2	Makowice	117	0,84
5242	021907_2	Makowice	118	1,37
5243	021907_2	Makowice	119	0,76
5244	021907_2	Makowice	12	0,12
5245	021907_2	Makowice	120	1,24
5246	021907_2	Makowice	121	1,06
5247	021907_2	Makowice	122	0,76
5248	021907_2	Makowice	123	1,91
5249	021907_2	Makowice	124	1,03
5250	021907_2	Makowice	125	1,14
5251	021907_2	Makowice	126	1,39
5252	021907_2	Makowice	127	0,76
5253	021907_2	Makowice	128	0,95
5254	021907_2	Makowice	129	1,65
5255	021907_2	Makowice	13	0,17
5256	021907_2	Makowice	130	1,27
5257	021907_2	Makowice	131	1,67
5258	021907_2	Makowice	133	9,89
5259	021907_2	Makowice	134	0,11
5260	021907_2	Makowice	135	0,21
5261	021907_2	Makowice	136/2	0,11
5262	021907_2	Makowice	137	0,86
5263	021907_2	Makowice	138	0,14
5264	021907_2	Makowice	139	0,09
5265	021907_2	Makowice	14	0,08
5266	021907_2	Makowice	140	0,05
5267	021907_2	Makowice	141	0,16
5268	021907_2	Makowice	142	0,06
5269	021907_2	Makowice	143	0,08
5270	021907_2	Makowice	144	0,29

L.p.	TERYT Jedn. ewid.	Obręb	Nr działki	Powierzchnia ewidencyjna
5271	021907_2	Makowice	145	0,13
5272	021907_2	Makowice	146	0,18
5273	021907_2	Makowice	147	0,11
5274	021907_2	Makowice	148	0,12
5275	021907_2	Makowice	149	0,15
5276	021907_2	Makowice	15	0,17
5277	021907_2	Makowice	151	0,07
5278	021907_2	Makowice	152	0,88
5279	021907_2	Makowice	153	0,17
5280	021907_2	Makowice	154	0,05
5281	021907_2	Makowice	155	0,03
5282	021907_2	Makowice	157	0,26
5283	021907_2	Makowice	158	0,45
5284	021907_2	Makowice	159	0,06
5285	021907_2	Makowice	160	0,04
5286	021907_2	Makowice	161	0,02
5287	021907_2	Makowice	162	0,03
5288	021907_2	Makowice	163	0,06
5289	021907_2	Makowice	164	0,03
5290	021907_2	Makowice	166	0,02
5291	021907_2	Makowice	167	0,03
5292	021907_2	Makowice	168	0,07
5293	021907_2	Makowice	169	0,03
5294	021907_2	Makowice	17/1	0,30
5296	021907_2	Makowice	17/2	0,01
5296	021907_2	Makowice	17/3	0,21
5297	021907_2	Makowice	170	0,04
5298	021907_2	Makowice	171	0,04
5299	021907_2	Makowice	172	1,17
5300	021907_2	Makowice	173	0,59
5301	021907_2	Makowice	174	0,01
5302	021907_2	Makowice	175	0,34
5303	021907_2	Makowice	176	0,15
5304	021907_2	Makowice	177	8,27
5305	021907_2	Makowice	178	0,98
5306	021907_2	Makowice	179	1,65
5307	021907_2	Makowice	18	0,46
5308	021907_2	Makowice	180/1	0,57
5309	021907_2	Makowice	181	0,08
5310	021907_2	Makowice	182	0,51
5311	021907_2	Makowice	183	2,44
5312	021907_2	Makowice	184	9,00
5313	021907_2	Makowice	185	1,24
5314	021907_2	Makowice	185/2	2,78
5315	021907_2	Makowice	187	1,49
5316	021907_2	Makowice	188	0,13
5317	021907_2	Makowice	189	1,09
5318	021907_2	Makowice	19	0,20
5319	021907_2	Makowice	191/1	6,95
5320	021907_2	Makowice	191/2	1,23
5321	021907_2	Makowice	191/3	0,15
5322	021907_2	Makowice	182/2	0,64
5323	021907_2	Makowice	193	0,11
5324	021907_2	Makowice	194	0,32
5325	021907_2	Makowice	195	0,19
5326	021907_2	Makowice	196	0,19
5327	021907_2	Makowice	197	0,11
5328	021907_2	Makowice	198	0,18
5329	021907_2	Makowice	199	0,05
5330	021907_2	Makowice	2	0,29
5331	021907_2	Makowice	200	0,61
5332	021907_2	Makowice	201	0,14

L.p.	TERYT Jedn. ewid.	Obręb	Nr działki	Powierzchnia ewidencyjna
5333	021907_2	Makowice	202	0,38
5334	021907_2	Makowice	203	0,31
5335	021907_2	Makowice	204	0,10
5336	021907_2	Makowice	205	0,22
5337	021907_2	Makowice	206/1	0,08
5338	021907_2	Makowice	207	0,08
5339	021907_2	Makowice	208/3	0,34
5340	021907_2	Makowice	208/4	0,30
5341	021907_2	Makowice	209	0,32
5342	021907_2	Makowice	21	0,42
5343	021907_2	Makowice	210/1	9,76
5344	021907_2	Makowice	210/2	0,29
5345	021907_2	Makowice	211	15,42
5346	021907_2	Makowice	212	8,76
5347	021907_2	Makowice	213	5,09
5348	021907_2	Makowice	215/2	0,33
5349	021907_2	Makowice	215/3	0,17
5350	021907_2	Makowice	215/4	0,02
5351	021907_2	Makowice	216/2	0,07
5352	021907_2	Makowice	216/3	0,22
5353	021907_2	Makowice	216/4	0,34
5354	021907_2	Makowice	216/5	0,01
5355	021907_2	Makowice	216/6	0,04
5356	021907_2	Makowice	216/7	0,03
5357	021907_2	Makowice	217	0,81
5358	021907_2	Makowice	218	0,05
5359	021907_2	Makowice	218/1	1,89
5360	021907_2	Makowice	219/2	0,90
5361	021907_2	Makowice	219/3	1,43
5362	021907_2	Makowice	22/2	0,30
5363	021907_2	Makowice	220/10	0,01
5364	021907_2	Makowice	220/11	0,29
5365	021907_2	Makowice	220/17	40,75
5366	021907_2	Makowice	220/2	0,30
5367	021907_2	Makowice	220/3	0,24
5368	021907_2	Makowice	220/4	0,14
5369	021907_2	Makowice	220/5	0,17
5370	021907_2	Makowice	220/6	0,31
5371	021907_2	Makowice	220/7	0,08
5372	021907_2	Makowice	220/8	0,12
5373	021907_2	Makowice	220/9	0,01
5374	021907_2	Makowice	221	3,86
5375	021907_2	Makowice	222/2	2,61
5376	021907_2	Makowice	222/3	0,07
5377	021907_2	Makowice	223/1	6,78
5378	021907_2	Makowice	224/1	8,51
5379	021907_2	Makowice	224/2	0,45
5380	021907_2	Makowice	225	9,11
5381	021907_2	Makowice	226/1	10,59
5382	021907_2	Makowice	227	0,60
5383	021907_2	Makowice	228/1	43,76
5384	021907_2	Makowice	228/2	2,18
5385	021907_2	Makowice	228/3	0,13
5386	021907_2	Makowice	229	6,63
5387	021907_2	Makowice	231	0,15
5388	021907_2	Makowice	232	0,34
5389	021907_2	Makowice	230	3,37
5390	021907_2	Makowice	231	6,24
5391	021907_2	Makowice	232/1	0,48
5392	021907_2	Makowice	232/2	1,03
5393	021907_2	Makowice	232/3	0,05
5394	021907_2	Makowice	232/4	5,44

L.p.	TERYT Jedn. ewid.	Obręb	Nr działki	Powierzchnia ewidencyjna
5395	021907_2	Makowice	233/2	40,29
5396	021907_2	Makowice	237	0,44
5397	021907_2	Makowice	238	0,08
5398	021907_2	Makowice	239	0,10
5399	021907_2	Makowice	24	0,08
5400	021907_2	Makowice	240	20,44
5401	021907_2	Makowice	243/2	4,39
5402	021907_2	Makowice	244/2	6,93
5403	021907_2	Makowice	25	0,49
5404	021907_2	Makowice	27	0,94
5405	021907_2	Makowice	28	1,14
5406	021907_2	Makowice	29	0,74
5407	021907_2	Makowice	31	0,62
5408	021907_2	Makowice	32	0,17
5409	021907_2	Makowice	30/2	0,10
5410	021907_2	Makowice	30/3	0,15
5411	021907_2	Makowice	30/4	0,35
5412	021907_2	Makowice	31	0,40
5413	021907_2	Makowice	32/1	0,09
5414	021907_2	Makowice	32/2	0,01
5415	021907_2	Makowice	33	0,50
5416	021907_2	Makowice	34	0,22
5417	021907_2	Makowice	35	0,58
5418	021907_2	Makowice	36/1	0,06
5419	021907_2	Makowice	36/2	0,04
5420	021907_2	Makowice	37	0,20
5421	021907_2	Makowice	38	0,30
5422	021907_2	Makowice	4	0,60
5423	021907_2	Makowice	40/1	0,14
5424	021907_2	Makowice	40/2	0,15
5425	021907_2	Makowice	44/2	1,29
5426	021907_2	Makowice	45/4	0,90
5427	021907_2	Makowice	46	1,33
5428	021907_2	Makowice	47/3	0,02
5429	021907_2	Makowice	48	0,66
5430	021907_2	Makowice	5	0,43
5431	021907_2	Makowice	50/2	0,08
5432	021907_2	Makowice	50/3	0,12
5433	021907_2	Makowice	51	0,06
5434	021907_2	Makowice	52	0,03
5435	021907_2	Makowice	55	1,12
5436	021907_2	Makowice	56	1,31
5437	021907_2	Makowice	57	0,10
5438	021907_2	Makowice	58/1	1,91
5439	021907_2	Makowice	58/2	0,08
5440	021907_2	Makowice	58/2	0,06
5441	021907_2	Makowice	6	0,55
5442	021907_2	Makowice	60	0,10
5443	021907_2	Makowice	61	0,49
5444	021907_2	Makowice	62	0,62
5445	021907_2	Makowice	63/2	1,14
5446	021907_2	Makowice	64	0,56
5447	021907_2	Makowice	66	0,86
5448	021907_2	Makowice	67	0,43
5449	021907_2	Makowice	68	1,49
5450	021907_2	Makowice	69	0,95
5451	021907_2	Makowice	7	0,36
5452	021907_2	Makowice	73	0,82
5453	021907_2	Makowice	74	1,16
5454	021907_2	Makowice	75	0,39
5455	021907_2	Makowice	76	0,24
5456	021907_2	Makowice	77	0,11

L.p.	TERYT Jedn. ewid.	Obręb	Nr działki	Powierzchnia ewidencyjna
5457	021907_2	Makowice	78	0,49
5458	021907_2	Makowice	79	0,62
5459	021907_2	Makowice	8	0,12
5460	021907_2	Makowice	80	0,70
5461	021907_2	Makowice	81	0,83
5462	021907_2	Makowice	82	0,82
5463	021907_2	Makowice	83	1,02
5464	021907_2	Makowice	86	0,12
5465	021907_2	Makowice	87	0,13
5466	021907_2	Makowice	89/3	0,14
5467	021907_2	Makowice	9	0,09
5468	021907_2	Makowice	90/1	0,34
5469	021907_2	Makowice	92	0,07
5470	021907_2	Makowice	95	0,14
5471	021907_2	Milochow	1	0,12
5472	021907_2	Milochow	101	0,29
5473	021907_2	Milochow	102	0,03
5474	021907_2	Milochow	103	0,49
5475	021907_2	Milochow	104	0,37
5476	021907_2	Milochow	105	0,02
5477	021907_2	Milochow	106	0,25
5478	021907_2	Milochow	107	0,33
5479	021907_2	Milochow	108	0,03
5480	021907_2	Milochow	109	0,63
5481	021907_2	Milochow	11	1,53
5482	021907_2	Milochow	110	0,53
5483	021907_2	Milochow	111	0,08
5484	021907_2	Milochow	112	0,24
5485	021907_2	Milochow	113/1	0,08
5486	021907_2	Milochow	113/2	0,08
5487	021907_2	Milochow	114	0,15
5488	021907_2	Milochow	115/1	0,13
5489	021907_2	Milochow	115/2	0,13
5490	021907_2	Milochow	116	0,01
5491	021907_2	Milochow	117	0,19
5492	021907_2	Milochow	118	0,03
5493	021907_2	Milochow	119	0,24
5494	021907_2	Milochow	12	0,18
5495	021907_2	Milochow	120	0,44
5496	021907_2	Milochow	124	0,20
5497	021907_2	Milochow	125	0,14
5498	021907_2	Milochow	126	0,07
5499	021907_2	Milochow	127	0,60
5500	021907_2	Milochow	128	0,98
5501	021907_2	Milochow	129	0,12
5502	021907_2	Milochow	13	0,56
5503	021907_2	Milochow	130	0,44
5504	021907_2	Milochow	131	0,16
5505	021907_2	Milochow	132	0,50
5506	021907_2	Milochow	133	0,38
5507	021907_2	Milochow	134	0,23
5508	021907_2	Milochow	135	0,19
5509	021907_2	Milochow	136	0,46
5510	021907_2	Milochow	137/1	0,81
5511	021907_2	Milochow	137/2	1,28
5512	021907_2	Milochow	137/3	0,07
5513	021907_2	Milochow	138	1,62
5514	021907_2	Milochow	14	0,21
5515	021907_2	Milochow	140	2,87
5516	021907_2	Milochow	141	1,45
5517	021907_2	Milochow	142	0,23
5518	021907_2	Milochow	143	0,13

L.p.	TERYT Jedn. ewid.	Obręb	Nr działki	Powierzchnia ewidencyjna
5519	021907_2	Milochow	144	0,18
5520	021907_2	Milochow	145	0,60
5521	021907_2	Milochow	146	0,18
5522	021907_2	Milochow	147	0,03
5523	021907_2	Milochow	148	0,01
5524	021907_2	Milochow	149	0,02
5525	021907_2	Milochow	15	4,07
5526	021907_2	Milochow	150	0,01
5527	021907_2	Milochow	151	0,01
5528	021907_2	Milochow	152	0,01
5529	021907_2	Milochow	153	0,02
5530	021907_2	Milochow	154	0,76
5531	021907_2	Milochow	156	0,37
5532	021907_2	Milochow	157	0,23
5533	021907_2	Milochow	159	0,32
5534	021907_2	Milochow	161	0,30
5535	021907_2	Milochow	162	4,38
5536	021907_2	Milochow	160	0,04
5537	021907_2	Milochow	162/1	0,26
5538	021907_2	Milochow	162/2	0,58
5539	021907_2	Milochow	163	0,02
5540	021907_2	Milochow	164	0,01
5541	021907_2	Milochow	165	0,09
5542	021907_2	Milochow	166	0,35
5543	021907_2	Milochow	167	0,03
5544	021907_2	Milochow	168	0,06
5545	021907_2	Milochow	169	0,01
5546	021907_2	Milochow	171	3,46
5547	021907_2	Milochow	172	0,84
5548	021907_2	Milochow	171	0,16
5549	021907_2	Milochow	172	0,10
5550	021907_2	Milochow	177	0,12
5551	021907_2	Milochow	178	0,23
5552	021907_2	Milochow	181	1,01
5553	021907_2	Milochow	182	1,01
5554	021907_2	Milochow	180/8	3,50
5555	021907_2	Milochow	182	1,16
5556	021907_2	Milochow	183/1	0,25
5557	021907_2	Milochow	183/2	0,55
5558	021907_2	Milochow	187/1	0,24
5559	021907_2	Milochow	187/2	0,10
5560	021907_2	Milochow	188	23,74
5561	021907_2	Milochow	189	22,40
5562	021907_2	Milochow	19	2,07
5563	021907_2	Milochow	190	55,51
5564	021907_2	Milochow	191	0,67
5565	021907_2	Milochow	194	0,64
5566	021907_2	Milochow	195	0,08
5567	021907_2	Milochow	197	0,22
5568	021907_2	Milochow	199	0,01
5569	021907_2	Milochow	2	1,24
5570	021907_2	Milochow	20	2,22
5571	021907_2	Milochow	200	0,01
5572	021907_2	Milochow	201	0,01
5573	021907_2	Milochow	202	0,17
5574	021907_2	Milochow	203	0,93
5575	021907_2	Milochow	204	0,57
5576	021907_2	Milochow	205	0,60
5577	021907_2	Milochow	206	2,07
5578	021907_2	Milochow	207	0,11
5579	021907_2	Milochow	208/2	0,51
5580	021907_2	Milochow	209	0,09

L.p.	TERYT Jedn. ewid.	Obręb	Nr działki	Powierzchnia ewidencyjna
5581	021907_2	Milochów	21	2,07
5582	021907_2	Milochów	210	0,02
5583	021907_2	Milochów	211	0,05
5584	021907_2	Milochów	214	0,45
5585	021907_2	Milochów	215	0,04
5586	021907_2	Milochów	216	0,13
5587	021907_2	Milochów	217	0,05
5588	021907_2	Milochów	22	2,22
5589	021907_2	Milochów	23	2,36
5590	021907_2	Milochów	24	0,86
5591	021907_2	Milochów	25	1,81
5592	021907_2	Milochów	28	1,55
5593	021907_2	Milochów	27	2,25
5594	021907_2	Milochów	28	1,82
5595	021907_2	Milochów	29	2,59
5596	021907_2	Milochów	3	0,32
5597	021907_2	Milochów	30	3,17
5598	021907_2	Milochów	31	2,07
5599	021907_2	Milochów	32	2,22
5600	021907_2	Milochów	33	1,51
5601	021907_2	Milochów	34/1	2,52
5602	021907_2	Milochów	38	2,12
5603	021907_2	Milochów	39	0,43
5604	021907_2	Milochów	4	0,75
5605	021907_2	Milochów	40	0,67
5606	021907_2	Milochów	41	0,22
5607	021907_2	Milochów	42	0,21
5608	021907_2	Milochów	43	0,14
5609	021907_2	Milochów	44	0,14
5610	021907_2	Milochów	45/1	0,16
5611	021907_2	Milochów	45/2	0,18
5612	021907_2	Milochów	46	2,04
5613	021907_2	Milochów	47	1,90
5614	021907_2	Milochów	48	0,78
5615	021907_2	Milochów	49/2	0,28
5616	021907_2	Milochów	52	0,59
5617	021907_2	Milochów	54/1	0,07
5618	021907_2	Milochów	54/2	0,20
5619	021907_2	Milochów	55	0,04
5620	021907_2	Milochów	56	0,03
5621	021907_2	Milochów	57	0,19
5622	021907_2	Milochów	58/1	0,07
5623	021907_2	Milochów	58/2	0,11
5624	021907_2	Milochów	59	0,05
5625	021907_2	Milochów	6	0,25
5626	021907_2	Milochów	60	0,07
5627	021907_2	Milochów	61/7	0,17
5628	021907_2	Milochów	61/8	0,06
5629	021907_2	Milochów	62	0,01
5630	021907_2	Milochów	63	0,46
5631	021907_2	Milochów	64	0,23
5632	021907_2	Milochów	65	0,02
5633	021907_2	Milochów	66	0,26
5634	021907_2	Milochów	67	0,12
5635	021907_2	Milochów	68	0,04
5636	021907_2	Milochów	69	0,16
5637	021907_2	Milochów	70	0,01
5638	021907_2	Milochów	72	0,15
5639	021907_2	Milochów	73	0,23
5640	021907_2	Milochów	74	0,05
5641	021907_2	Milochów	75	0,15
5642	021907_2	Milochów	76	0,02

L.p.	TERYT Jedn. ewid.	Obręb	Nr działki	Powierzchnia ewidencyjna
5643	021907_2	Milochów	77	0,62
5644	021907_2	Milochów	78/1	0,09
5645	021907_2	Milochów	78/2	0,29
5646	021907_2	Milochów	79	0,06
5647	021907_2	Milochów	8/2	0,03
5648	021907_2	Milochów	8/3	0,02
5649	021907_2	Milochów	80	0,09
5650	021907_2	Milochów	81/1	0,02
5651	021907_2	Milochów	82	0,23
5652	021907_2	Milochów	91	1,20
5653	021907_2	Milochów	94	0,35
5654	021907_2	Milochów	98	0,31
5655	021907_2	Modiszów	10/2	0,50
5656	021907_2	Modiszów	10/6	0,97
5657	021907_2	Modiszów	10/7	5,73
5658	021907_2	Modiszów	10/8	0,07
5659	021907_2	Modiszów	10/9	0,14
5660	021907_2	Modiszów	100/2	0,73
5661	021907_2	Modiszów	100/3	0,32
5662	021907_2	Modiszów	100/5	1,94
5663	021907_2	Modiszów	102	0,83
5664	021907_2	Modiszów	103/11	5,15
5665	021907_2	Modiszów	105/1	0,09
5666	021907_2	Modiszów	105/3	0,03
5667	021907_2	Modiszów	105/5	0,06
5668	021907_2	Modiszów	107/1	0,23
5669	021907_2	Modiszów	108/2	2,32
5670	021907_2	Modiszów	108/3	0,20
5671	021907_2	Modiszów	108/4	0,16
5672	021907_2	Modiszów	109	0,17
5673	021907_2	Modiszów	11/1	0,22
5674	021907_2	Modiszów	11/2	6,88
5675	021907_2	Modiszów	110/6	2,29
5676	021907_2	Modiszów	110/8	0,06
5677	021907_2	Modiszów	113	0,10
5678	021907_2	Modiszów	115	0,27
5679	021907_2	Modiszów	116	6,75
5680	021907_2	Modiszów	118	1,88
5681	021907_2	Modiszów	119	0,07
5682	021907_2	Modiszów	12/5	2,12
5683	021907_2	Modiszów	121/1	2,79
5684	021907_2	Modiszów	122	0,89
5685	021907_2	Modiszów	123	3,32
5686	021907_2	Modiszów	125	0,60
5687	021907_2	Modiszów	128/10	5,24
5688	021907_2	Modiszów	128/12	3,86
5689	021907_2	Modiszów	128/14	15,27
5690	021907_2	Modiszów	128/17	14,60
5691	021907_2	Modiszów	14/11	4,43
5692	021907_2	Modiszów	14/12	0,15
5693	021907_2	Modiszów	14/13	0,08
5694	021907_2	Modiszów	14/14	3,09
5695	021907_2	Modiszów	14/15	0,30
5696	021907_2	Modiszów	14/16	0,28
5697	021907_2	Modiszów	14/17	2,36
5698	021907_2	Modiszów	14/5	2,70
5699	021907_2	Modiszów	14/7	15,16
5700	021907_2	Modiszów	14/8	0,33
5701	021907_2	Modiszów	141/10	14,84
5702	021907_2	Modiszów	141/2	23,60
5703	021907_2	Modiszów	141/6	15,48
5704	021907_2	Modiszów	142	0,61

L.p.	TERYT Jedn. ewid.	Obręb	Nr działki	Powierzchnia ewidencyjna
5705	021907_2	Modiszów	143/1	1,90
5706	021907_2	Modiszów	143/3	1,77
5707	021907_2	Modiszów	143/4	2,19
5708	021907_2	Modiszów	143/5	1,89
5709	021907_2	Modiszów	143/7	0,54
5710	021907_2	Modiszów	144/2	0,82
5711	021907_2	Modiszów	145	0,18
5712	021907_2	Modiszów	146	0,17
5713	021907_2	Modiszów	147	0,12
5714	021907_2	Modiszów	148	0,07
5715	021907_2	Modiszów	149/9	5,88
5716	021907_2	Modiszów	15/1	0,11
5717	021907_2	Modiszów	15/2	0,93
5718	021907_2	Modiszów	16	1,10
5719	021907_2	Modiszów	168/3	0,03
5720	021907_2	Modiszów	168/4	0,10
5721	021907_2	Modiszów	168/5	0,38
5722	021907_2	Modiszów	169	0,07
5723	021907_2	Modiszów	17	0,28
5724	021907_2	Modiszów	170	0,04
5725	021907_2	Modiszów	171	0,18
5726	021907_2	Modiszów	172	0,12
5727	021907_2	Modiszów	173/1	0,08
5728	021907_2	Modiszów	173/2	0,30
5729	021907_2	Modiszów	173/3	0,83
5730	021907_2	Modiszów	175	0,01
5731	021907_2	Modiszów	178	0,13
5732	021907_2	Modiszów	18	0,67
5733	021907_2	Modiszów	180/3	0,32
5734	021907_2	Modiszów	180/4	2,87
5735	021907_2	Modiszów	181/1	3,52
5736	021907_2	Modiszów	182/1	0,16
5737	021907_2	Modiszów	182/2	0,13
5738	021907_2	Modiszów	183	0,10
5739	021907_2	Modiszów	184/4	0,84
5740	021907_2	Modiszów	185/1	0,34
5741	021907_2	Modiszów	186	0,09
5742	021907_2	Modiszów	187	0,52
5743	021907_2	Modiszów	188/1	0,30
5744	021907_2	Modiszów	189	0,58
5745	021907_2	Modiszów	190	0,10
5746	021907_2	Modiszów	191	0,02
5747	021907_2	Modiszów	192	0,28
5748	021907_2	Modiszów	193	0,24
5749	021907_2	Modiszów	194	0,13
5750	021907_2	Modiszów	198	5,08
5751	021907_2	Modiszów	199/2	0,58
5752	021907_2	Modiszów	20	0,03
5753	021907_2	Modiszów	200/1	0,20
5754	021907_2	Modiszów	201	0,26
5755	021907_2	Modiszów	203/2	0,25
5756	021907_2	Modiszów	204	0,01
5757	021907_2	Modiszów	205	0,02
5758	021907_2	Modiszów	206	0,27
5759	021907_2	Modiszów	207	0,03
5760	021907_2	Modiszów	208	0,01
5761	021907_2	Modiszów	209	0,07
5762	021907_2	Modiszów	210/1	0,37
5763	021907_2	Modiszów	211	0,38
5764	021907_2	Modiszów	212	0,44
5765	021907_2	Modiszów	215	0,12
5766	021907_2	Modiszów	216/1	0,40

L.p.	TERYT Jedn. ewid.	Obręb	Nr działki	Powierzchnia ewidencyjna
5767	021907_2	Modliszów	217	0,07
5768	021907_2	Modliszów	22	9,57
5769	021907_2	Modliszów	235/1	0,34
5770	021907_2	Modliszów	236	0,53
5771	021907_2	Modliszów	237	0,06
5772	021907_2	Modliszów	238	0,04
5773	021907_2	Modliszów	239/1	0,13
5774	021907_2	Modliszów	239/2	1,16
5775	021907_2	Modliszów	24	0,16
5776	021907_2	Modliszów	240	0,05
5777	021907_2	Modliszów	241	0,03
5778	021907_2	Modliszów	25/3	1,16
5779	021907_2	Modliszów	27	0,04
5780	021907_2	Modliszów	28	1,15
5781	021907_2	Modliszów	3/3	2,80
5782	021907_2	Modliszów	3/4	0,07
5783	021907_2	Modliszów	30/2	4,63
5784	021907_2	Modliszów	31	0,19
5785	021907_2	Modliszów	32/3	2,72
5786	021907_2	Modliszów	32/4	0,62
5787	021907_2	Modliszów	32/5	0,93
5788	021907_2	Modliszów	32/6	5,84
5789	021907_2	Modliszów	32/7	0,53
5790	021907_2	Modliszów	32/8	0,10
5791	021907_2	Modliszów	32/8	2,30
5792	021907_2	Modliszów	32/7/4	2,46
5793	021907_2	Modliszów	330	1,34
5794	021907_2	Modliszów	335	0,44
5795	021907_2	Modliszów	34	1,07
5796	021907_2	Modliszów	341	0,88
5797	021907_2	Modliszów	342/8	7,12
5798	021907_2	Modliszów	344	28,91
5799	021907_2	Modliszów	346	30,33
5800	021907_2	Modliszów	347	13,70
5801	021907_2	Modliszów	348	24,16
5802	021907_2	Modliszów	349	22,07
5803	021907_2	Modliszów	351/2	30,78
5804	021907_2	Modliszów	352/4	25,81
5805	021907_2	Modliszów	353	26,22
5806	021907_2	Modliszów	354	13,38
5807	021907_2	Modliszów	355	27,64
5808	021907_2	Modliszów	356	29,15
5809	021907_2	Modliszów	357	22,67
5810	021907_2	Modliszów	358	0,93
5811	021907_2	Modliszów	359	28,20
5812	021907_2	Modliszów	36/4	6,84
5813	021907_2	Modliszów	36/5	0,61
5814	021907_2	Modliszów	360	28,76
5815	021907_2	Modliszów	361	19,08
5816	021907_2	Modliszów	362	0,28
5817	021907_2	Modliszów	363	1,30
5818	021907_2	Modliszów	364	14,47
5819	021907_2	Modliszów	365/2	26,38
5820	021907_2	Modliszów	366	21,80
5821	021907_2	Modliszów	367	26,25
5822	021907_2	Modliszów	368	18,42
5823	021907_2	Modliszów	369	18,78
5824	021907_2	Modliszów	370	0,10
5825	021907_2	Modliszów	371	0,26
5826	021907_2	Modliszów	372	16,07
5827	021907_2	Modliszów	373	0,17
5828	021907_2	Modliszów	374	0,68

L.p.	TERYT Jedn. ewid.	Obręb	Nr działki	Powierzchnia ewidencyjna
5829	021907_2	Modliszów	375	0,07
5830	021907_2	Modliszów	376	16,34
5831	021907_2	Modliszów	377	14,64
5832	021907_2	Modliszów	378	23,66
5833	021907_2	Modliszów	379	18,29
5834	021907_2	Modliszów	38	0,13
5835	021907_2	Modliszów	380	28,51
5836	021907_2	Modliszów	381	30,60
5837	021907_2	Modliszów	382	28,32
5838	021907_2	Modliszów	383	29,72
5839	021907_2	Modliszów	384	26,41
5840	021907_2	Modliszów	385	21,14
5841	021907_2	Modliszów	386	16,03
5842	021907_2	Modliszów	387	11,81
5843	021907_2	Modliszów	388	19,17
5844	021907_2	Modliszów	389	1,43
5845	021907_2	Modliszów	39/2/8	0,01
5846	021907_2	Modliszów	39/3/0	5,05
5847	021907_2	Modliszów	39/3/2	0,76
5848	021907_2	Modliszów	39/4	0,02
5849	021907_2	Modliszów	39/7	1,63
5850	021907_2	Modliszów	391/3	0,04
5851	021907_2	Modliszów	4	0,53
5852	021907_2	Modliszów	40/2	0,01
5853	021907_2	Modliszów	40/4	0,21
5854	021907_2	Modliszów	41/2	0,01
5855	021907_2	Modliszów	43/4	0,24
5856	021907_2	Modliszów	43/8	7,59
5857	021907_2	Modliszów	5/2	1,44
5858	021907_2	Modliszów	5/3	0,50
5859	021907_2	Modliszów	5/4	0,14
5860	021907_2	Modliszów	5/5	2,82
5861	021907_2	Modliszów	50/1/2	2,61
5862	021907_2	Modliszów	50/2	0,09
5863	021907_2	Modliszów	52/1	5,58
5864	021907_2	Modliszów	55	5,66
5865	021907_2	Modliszów	56/1	0,22
5866	021907_2	Modliszów	56/2	0,51
5867	021907_2	Modliszów	57/2	0,04
5868	021907_2	Modliszów	57/3	0,10
5869	021907_2	Modliszów	57/4	0,38
5870	021907_2	Modliszów	57/5	1,51
5871	021907_2	Modliszów	58	1,28
5872	021907_2	Modliszów	59/5	14,55
5873	021907_2	Modliszów	61/1	0,32
5874	021907_2	Modliszów	61/2	0,07
5875	021907_2	Modliszów	62/1	0,18
5876	021907_2	Modliszów	63/1	0,15
5877	021907_2	Modliszów	63/2	0,18
5878	021907_2	Modliszów	64/2	0,48
5879	021907_2	Modliszów	65	0,32
5880	021907_2	Modliszów	66/2	1,79
5881	021907_2	Modliszów	68/1	0,04
5882	021907_2	Modliszów	68/4	0,21
5883	021907_2	Modliszów	68/6	0,50
5884	021907_2	Modliszów	68/7	0,33
5885	021907_2	Modliszów	69/1	0,11
5886	021907_2	Modliszów	7/1	2,78
5887	021907_2	Modliszów	7/5	0,03
5888	021907_2	Modliszów	7/6	0,03
5889	021907_2	Modliszów	7/7	0,22
5890	021907_2	Modliszów	7/8	0,30

L.p.	TERYT Jedn. ewid.	Obręb	Nr działki	Powierzchnia ewidencyjna
5891	021907_2	Modliszów	7/9	1,63
5892	021907_2	Modliszów	72/10	0,09
5893	021907_2	Modliszów	73/5	0,46
5894	021907_2	Modliszów	74	1,18
5895	021907_2	Modliszów	77/1	0,30
5896	021907_2	Modliszów	77/3	0,50
5897	021907_2	Modliszów	78/1	0,21
5898	021907_2	Modliszów	8/4	4,71
5899	021907_2	Modliszów	80	0,06
5900	021907_2	Modliszów	82/3	0,30
5901	021907_2	Modliszów	82/6	0,01
5902	021907_2	Modliszów	84	0,24
5903	021907_2	Modliszów	85/1	0,05
5904	021907_2	Modliszów	86	0,09
5905	021907_2	Modliszów	92/1	3,03
5906	021907_2	Modliszów	95/1	3,02
5907	021907_2	Modliszów	98/5	3,60
5908	021907_2	Modliszów	99/16	7,10
5909	021907_2	Mokrzyszów	1000/1	0,11
5910	021907_2	Mokrzyszów	1000/3	0,16
5911	021907_2	Mokrzyszów	1001	4,62
5912	021907_2	Mokrzyszów	1002/1	0,13
5913	021907_2	Mokrzyszów	1002/3	0,39
5914	021907_2	Mokrzyszów	1002/4	1,32
5915	021907_2	Mokrzyszów	1003	0,07
5916	021907_2	Mokrzyszów	1004	0,06
5917	021907_2	Mokrzyszów	1005	0,11
5918	021907_2	Mokrzyszów	1006	0,09
5919	021907_2	Mokrzyszów	1007	0,07
5920	021907_2	Mokrzyszów	1008/1	0,02
5921	021907_2	Mokrzyszów	1008/2	0,03
5922	021907_2	Mokrzyszów	1009	0,02
5923	021907_2	Mokrzyszów	101/1	0,50
5924	021907_2	Mokrzyszów	1010	0,03
5925	021907_2	Mokrzyszów	1011	0,01
5926	021907_2	Mokrzyszów	1013	0,03
5927	021907_2	Mokrzyszów	1014	0,03
5928	021907_2	Mokrzyszów	1015	0,06
5929	021907_2	Mokrzyszów	1016	0,02
5930	021907_2	Mokrzyszów	1017	0,06
5931	021907_2	Mokrzyszów	1018	0,02
5932	021907_2	Mokrzyszów	1019	0,15
5933	021907_2	Mokrzyszów	102/1	0,18
5934	021907_2	Mokrzyszów	102/4	0,11
5935	021907_2	Mokrzyszów	1020	0,16
5936	021907_2	Mokrzyszów	1021	0,19
5937	021907_2	Mokrzyszów	1022	0,01
5938	021907_2	Mokrzyszów	1023	0,12
5939	021907_2	Mokrzyszów	1024	0,12
5940	021907_2	Mokrzyszów	1025	0,17
5941	021907_2	Mokrzyszów	1026	0,13
5942	021907_2	Mokrzyszów	1027	0,30
5943	021907_2	Mokrzyszów	1028	0,10
5944	021907_2	Mokrzyszów	1029	0,20
5945	021907_2	Mokrzyszów	103/1	0,35
5946	021907_2	Mokrzyszów	103/2	0,22
5947	021907_2	Mokrzyszów	1030	0,27
5948	021907_2	Mokrzyszów	1031	0,12
5949	021907_2	Mokrzyszów	1032	0,39
5950	021907_2	Mokrzyszów	1033	0,31
5951	021907_2	Mokrzyszów	1035	0,01
5952	021907_2	Mokrzyszów	1036	0,25

L.p.	TERYT Jedn. ewid.	Obręb	Nr działki	Powierzchnia ewidencyjna
5953	021907_2	Mokrzyszów	1037	0,18
5954	021907_2	Mokrzyszów	1038	0,31
5955	021907_2	Mokrzyszów	1039	0,62
5956	021907_2	Mokrzyszów	104	0,51
5957	021907_2	Mokrzyszów	1040	0,24
5958	021907_2	Mokrzyszów	1041	0,06
5959	021907_2	Mokrzyszów	1042	0,12
5960	021907_2	Mokrzyszów	1043	0,03
5961	021907_2	Mokrzyszów	1044,2	0,09
5962	021907_2	Mokrzyszów	1045	0,45
5963	021907_2	Mokrzyszów	1046	0,24
5964	021907_2	Mokrzyszów	1047	0,04
5965	021907_2	Mokrzyszów	1048	0,16
5966	021907_2	Mokrzyszów	1049	0,18
5967	021907_2	Mokrzyszów	1051	0,33
5968	021907_2	Mokrzyszów	1052	0,20
5969	021907_2	Mokrzyszów	1050	0,06
5970	021907_2	Mokrzyszów	1051	0,06
5971	021907_2	Mokrzyszów	1053,1	0,06
5972	021907_2	Mokrzyszów	1053,2	0,27
5973	021907_2	Mokrzyszów	1054	0,11
5974	021907_2	Mokrzyszów	1055	0,18
5975	021907_2	Mokrzyszów	1056	0,25
5976	021907_2	Mokrzyszów	1057	0,03
5977	021907_2	Mokrzyszów	1058	0,01
5978	021907_2	Mokrzyszów	1059	0,22
5979	021907_2	Mokrzyszów	106	0,06
5980	021907_2	Mokrzyszów	1060	0,05
5981	021907_2	Mokrzyszów	1061	0,17
5982	021907_2	Mokrzyszów	1062	0,50
5983	021907_2	Mokrzyszów	1063	0,05
5984	021907_2	Mokrzyszów	1064	0,08
5985	021907_2	Mokrzyszów	1065	0,16
5986	021907_2	Mokrzyszów	1066	0,09
5987	021907_2	Mokrzyszów	1067	0,08
5988	021907_2	Mokrzyszów	1069	0,03
5989	021907_2	Mokrzyszów	107	0,58
5990	021907_2	Mokrzyszów	1070,1	0,24
5991	021907_2	Mokrzyszów	1071	2,93
5992	021907_2	Mokrzyszów	1072	0,24
5993	021907_2	Mokrzyszów	1073	0,19
5994	021907_2	Mokrzyszów	1074	0,08
5995	021907_2	Mokrzyszów	1075	0,07
5996	021907_2	Mokrzyszów	1076	0,20
5997	021907_2	Mokrzyszów	1077	0,23
5998	021907_2	Mokrzyszów	1078	0,28
5999	021907_2	Mokrzyszów	108	0,45
6000	021907_2	Mokrzyszów	1080	0,06
6001	021907_2	Mokrzyszów	1081	0,20
6002	021907_2	Mokrzyszów	1082	0,14
6003	021907_2	Mokrzyszów	1083	0,04
6004	021907_2	Mokrzyszów	1084	0,17
6005	021907_2	Mokrzyszów	1085	0,17
6006	021907_2	Mokrzyszów	1086	0,15
6007	021907_2	Mokrzyszów	1087	0,11
6008	021907_2	Mokrzyszów	1088	0,15
6009	021907_2	Mokrzyszów	1089	0,14
6010	021907_2	Mokrzyszów	109	0,56
6011	021907_2	Mokrzyszów	1090	0,14
6012	021907_2	Mokrzyszów	1091	0,05
6013	021907_2	Mokrzyszów	1093	0,06
6014	021907_2	Mokrzyszów	1094	0,35

L.p.	TERYT Jedn. ewid.	Obręb	Nr działki	Powierzchnia ewidencyjna
6015	021907_2	Mokrzyszów	1095	0,02
6016	021907_2	Mokrzyszów	1096	0,25
6017	021907_2	Mokrzyszów	1097	0,05
6018	021907_2	Mokrzyszów	1098	0,25
6019	021907_2	Mokrzyszów	1099	0,01
6020	021907_2	Mokrzyszów	1100	0,23
6021	021907_2	Mokrzyszów	1101,1	0,15
6022	021907_2	Mokrzyszów	1101,2	0,11
6023	021907_2	Mokrzyszów	1102	0,10
6024	021907_2	Mokrzyszów	1103	0,09
6025	021907_2	Mokrzyszów	1104	0,31
6026	021907_2	Mokrzyszów	1105	0,10
6027	021907_2	Mokrzyszów	1106	0,09
6028	021907_2	Mokrzyszów	1107	0,02
6029	021907_2	Mokrzyszów	1108	0,06
6030	021907_2	Mokrzyszów	1109,1	0,02
6031	021907_2	Mokrzyszów	111	0,51
6032	021907_2	Mokrzyszów	1110	0,52
6033	021907_2	Mokrzyszów	1111	0,99
6034	021907_2	Mokrzyszów	1112	0,02
6035	021907_2	Mokrzyszów	1114	0,18
6036	021907_2	Mokrzyszów	1115	0,16
6037	021907_2	Mokrzyszów	1116	0,14
6038	021907_2	Mokrzyszów	1117	0,56
6039	021907_2	Mokrzyszów	1118	0,12
6040	021907_2	Mokrzyszów	1119	0,19
6041	021907_2	Mokrzyszów	1120	0,68
6042	021907_2	Mokrzyszów	1121	0,07
6043	021907_2	Mokrzyszów	1122	0,06
6044	021907_2	Mokrzyszów	1123	0,06
6045	021907_2	Mokrzyszów	1124,2	0,15
6046	021907_2	Mokrzyszów	1125	0,02
6047	021907_2	Mokrzyszów	1127	0,04
6048	021907_2	Mokrzyszów	1128	0,05
6049	021907_2	Mokrzyszów	1129	0,08
6050	021907_2	Mokrzyszów	1130	0,13
6051	021907_2	Mokrzyszów	1131	0,04
6052	021907_2	Mokrzyszów	1132	0,02
6053	021907_2	Mokrzyszów	1134	0,04
6054	021907_2	Mokrzyszów	1135	0,01
6055	021907_2	Mokrzyszów	1136	0,51
6056	021907_2	Mokrzyszów	1137	0,08
6057	021907_2	Mokrzyszów	1138	0,13
6058	021907_2	Mokrzyszów	1139	0,23
6059	021907_2	Mokrzyszów	1140	0,13
6060	021907_2	Mokrzyszów	1141	0,11
6061	021907_2	Mokrzyszów	1142	0,04
6062	021907_2	Mokrzyszów	1143	0,01
6063	021907_2	Mokrzyszów	1144,1	2,04
6064	021907_2	Mokrzyszów	1145	0,35
6065	021907_2	Mokrzyszów	1146	0,52
6066	021907_2	Mokrzyszów	1147	0,12
6067	021907_2	Mokrzyszów	1148	0,33
6068	021907_2	Mokrzyszów	1149	0,52
6069	021907_2	Mokrzyszów	115	0,14
6070	021907_2	Mokrzyszów	1150	0,06
6071	021907_2	Mokrzyszów	1151	0,09
6072	021907_2	Mokrzyszów	1153	0,21
6073	021907_2	Mokrzyszów	1154,2	0,24
6074	021907_2	Mokrzyszów	1157	0,03
6075	021907_2	Mokrzyszów	1158	0,19
6076	021907_2	Mokrzyszów	1159	0,08

L.p.	TERYT Jedn. ewid.	Obręb	Nr działki	Powierzchnia ewidencyjna
6077	021907_2	Mokrzyszów	1160	0,35
6078	021907_2	Mokrzyszów	1162	0,05
6079	021907_2	Mokrzyszów	1163	0,16
6080	021907_2	Mokrzyszów	1164	0,12
6081	021907_2	Mokrzyszów	1165	0,09
6082	021907_2	Mokrzyszów	1166	0,22
6083	021907_2	Mokrzyszów	1167	0,32
6084	021907_2	Mokrzyszów	1168	0,11
6085	021907_2	Mokrzyszów	1169	0,10
6086	021907_2	Mokrzyszów	1171	0,39
6087	021907_2	Mokrzyszów	1170	0,35
6088	021907_2	Mokrzyszów	1171	0,12
6089	021907_2	Mokrzyszów	1172	0,10
6090	021907_2	Mokrzyszów	1173	0,16
6091	021907_2	Mokrzyszów	1176,2	0,12
6092	021907_2	Mokrzyszów	1177,1	0,21
6093	021907_2	Mokrzyszów	1178	0,77
6094	021907_2	Mokrzyszów	1179	0,08
6095	021907_2	Mokrzyszów	1181	0,18
6096	021907_2	Mokrzyszów	1181	0,56
6097	021907_2	Mokrzyszów	1182	0,26
6098	021907_2	Mokrzyszów	1185	0,13
6099	021907_2	Mokrzyszów	1186	0,16
6100	021907_2	Mokrzyszów	1187	0,06
6101	021907_2	Mokrzyszów	1188	0,09
6102	021907_2	Mokrzyszów	1189	0,47
6103	021907_2	Mokrzyszów	119	0,29
6104	021907_2	Mokrzyszów	1191	0,21
6105	021907_2	Mokrzyszów	1192	0,34
6106	021907_2	Mokrzyszów	1194	0,31
6107	021907_2	Mokrzyszów	1195	0,22
6108	021907_2	Mokrzyszów	1196	0,42
6109	021907_2	Mokrzyszów	1199	0,65
6110	021907_2	Mokrzyszów	1200	0,28
6111	021907_2	Mokrzyszów	1202	0,03
6112	021907_2	Mokrzyszów	1203	0,32
6113	021907_2	Mokrzyszów	1206	0,25
6114	021907_2	Mokrzyszów	1207	17,45
6115	021907_2	Mokrzyszów	1208/18	35,25
6116	021907_2	Mokrzyszów	1209	15,09
6117	021907_2	Mokrzyszów	1210	8,89
6118	021907_2	Mokrzyszów	1211	14,52
6119	021907_2	Mokrzyszów	1212	15,99
6120	021907_2	Mokrzyszów	1213	20,84
6121	021907_2	Mokrzyszów	1214	6,42
6122	021907_2	Mokrzyszów	1215	36,38
6123	021907_2	Mokrzyszów	1216	18,28
6124	021907_2	Mokrzyszów	1217	26,12
6125	021907_2	Mokrzyszów	1218	12,10
6126	021907_2	Mokrzyszów	1219	22,11
6127	021907_2	Mokrzyszów	1221	1,80
6128	021907_2	Mokrzyszów	122,2	0,62
6129	021907_2	Mokrzyszów	1220	18,45
6130	021907_2	Mokrzyszów	1221	11,57
6131	021907_2	Mokrzyszów	1222	13,24
6132	021907_2	Mokrzyszów	1228	0,46
6133	021907_2	Mokrzyszów	1229	2,70
6134	021907_2	Mokrzyszów	123,2	0,92
6135	021907_2	Mokrzyszów	1230	1,04
6136	021907_2	Mokrzyszów	1231	0,01
6137	021907_2	Mokrzyszów	124	0,05
6138	021907_2	Mokrzyszów	125	0,19

L.p.	TERYT Jedn. ewid.	Obręb	Nr działki	Powierzchnia ewidencyjna
6139	021907_2	Mokrzyszów	126	0,04
6140	021907_2	Mokrzyszów	127	0,14
6141	021907_2	Mokrzyszów	128	0,16
6142	021907_2	Mokrzyszów	130/1	0,09
6143	021907_2	Mokrzyszów	130/2	0,01
6144	021907_2	Mokrzyszów	130/3	0,08
6145	021907_2	Mokrzyszów	131	0,09
6146	021907_2	Mokrzyszów	132	0,10
6147	021907_2	Mokrzyszów	133	0,02
6148	021907_2	Mokrzyszów	134	0,10
6149	021907_2	Mokrzyszów	135	0,01
6150	021907_2	Mokrzyszów	138	0,02
6151	021907_2	Mokrzyszów	142/3	2,92
6152	021907_2	Mokrzyszów	144/1	0,83
6153	021907_2	Mokrzyszów	145	1,29
6154	021907_2	Mokrzyszów	146	0,41
6155	021907_2	Mokrzyszów	147/1	0,09
6156	021907_2	Mokrzyszów	147/2	0,03
6157	021907_2	Mokrzyszów	147/3	0,01
6158	021907_2	Mokrzyszów	148	0,61
6159	021907_2	Mokrzyszów	16	0,46
6160	021907_2	Mokrzyszów	160/1	3,89
6161	021907_2	Mokrzyszów	162/1	2,51
6162	021907_2	Mokrzyszów	163	0,68
6163	021907_2	Mokrzyszów	164/1	1,63
6164	021907_2	Mokrzyszów	164/2	1,26
6165	021907_2	Mokrzyszów	164/3	0,46
6166	021907_2	Mokrzyszów	165	1,15
6167	021907_2	Mokrzyszów	166	1,10
6168	021907_2	Mokrzyszów	167	0,70
6169	021907_2	Mokrzyszów	168	0,26
6170	021907_2	Mokrzyszów	169	0,32
6171	021907_2	Mokrzyszów	170	1,78
6172	021907_2	Mokrzyszów	171	3,10
6173	021907_2	Mokrzyszów	172/1	1,13
6174	021907_2	Mokrzyszów	173/1	0,34
6175	021907_2	Mokrzyszów	174	1,84
6176	021907_2	Mokrzyszów	175	1,71
6177	021907_2	Mokrzyszów	176/2	4,55
6178	021907_2	Mokrzyszów	179/1	13,78
6179	021907_2	Mokrzyszów	183	2,20
6180	021907_2	Mokrzyszów	184	1,36
6181	021907_2	Mokrzyszów	185	0,94
6182	021907_2	Mokrzyszów	186	1,41
6183	021907_2	Mokrzyszów	187	7,70
6184	021907_2	Mokrzyszów	193	1,05
6185	021907_2	Mokrzyszów	194/1	3,00
6186	021907_2	Mokrzyszów	194/2	6,16
6187	021907_2	Mokrzyszów	195	6,81
6188	021907_2	Mokrzyszów	196/1	0,15
6189	021907_2	Mokrzyszów	196/2	5,92
6190	021907_2	Mokrzyszów	197/1	6,26
6191	021907_2	Mokrzyszów	197/2	2,68
6192	021907_2	Mokrzyszów	198	4,06
6193	021907_2	Mokrzyszów	199	1,60
6194	021907_2	Mokrzyszów	200	3,73
6195	021907_2	Mokrzyszów	201/1	3,40
6196	021907_2	Mokrzyszów	201/2	0,30
6197	021907_2	Mokrzyszów	202	3,64
6198	021907_2	Mokrzyszów	203	3,27
6199	021907_2	Mokrzyszów	204	2,67
6200	021907_2	Mokrzyszów	205/1	3,16

L.p.	TERYT Jedn. ewid.	Obręb	Nr działki	Powierzchnia ewidencyjna
6201	021907_2	Mokrzyszów	207	1,15
6202	021907_2	Mokrzyszów	208	1,23
6203	021907_2	Mokrzyszów	209	0,35
6204	021907_2	Mokrzyszów	210	0,36
6205	021907_2	Mokrzyszów	211	2,12
6206	021907_2	Mokrzyszów	212	0,96
6207	021907_2	Mokrzyszów	213	8,11
6208	021907_2	Mokrzyszów	214/1	3,00
6209	021907_2	Mokrzyszów	215	3,78
6210	021907_2	Mokrzyszów	216	1,21
6211	021907_2	Mokrzyszów	217	1,46
6212	021907_2	Mokrzyszów	220/2	0,69
6213	021907_2	Mokrzyszów	221	0,06
6214	021907_2	Mokrzyszów	222	0,06
6215	021907_2	Mokrzyszów	223	1,53
6216	021907_2	Mokrzyszów	224	0,37
6217	021907_2	Mokrzyszów	225	0,21
6218	021907_2	Mokrzyszów	226/2	0,39
6219	021907_2	Mokrzyszów	226/3	0,14
6220	021907_2	Mokrzyszów	226/4	0,12
6221	021907_2	Mokrzyszów	226/5	0,03
6222	021907_2	Mokrzyszów	227/1	0,30
6223	021907_2	Mokrzyszów	227/2	0,24
6224	021907_2	Mokrzyszów	228	1,27
6225	021907_2	Mokrzyszów	23	1,26
6226	021907_2	Mokrzyszów	230/1	0,17
6227	021907_2	Mokrzyszów	230/4	0,15
6228	021907_2	Mokrzyszów	232	0,08
6229	021907_2	Mokrzyszów	233	0,18
6230	021907_2	Mokrzyszów	234	0,08
6231	021907_2	Mokrzyszów	235/2	0,57
6232	021907_2	Mokrzyszów	236/1	0,27
6233	021907_2	Mokrzyszów	236/2	0,26
6234	021907_2	Mokrzyszów	237	0,78
6235	021907_2	Mokrzyszów	238	0,96
6236	021907_2	Mokrzyszów	240	0,58
6237	021907_2	Mokrzyszów	241	0,13
6238	021907_2	Mokrzyszów	244	0,67
6239	021907_2	Mokrzyszów	245	0,46
6240	021907_2	Mokrzyszów	246	0,12
6241	021907_2	Mokrzyszów	246/2	0,20
6242	021907_2	Mokrzyszów	249	0,07
6243	021907_2	Mokrzyszów	251	0,34
6244	021907_2	Mokrzyszów	252	0,31
6245	021907_2	Mokrzyszów	253	0,42
6246	021907_2	Mokrzyszów	254/1	0,12
6247	021907_2	Mokrzyszów	254/2	1,10
6248	021907_2	Mokrzyszów	255	0,68
6249	021907_2	Mokrzyszów	256	0,80
6250	021907_2	Mokrzyszów	258	0,17
6251	021907_2	Mokrzyszów	259	0,09
6252	021907_2	Mokrzyszów	262	0,12
6253	021907_2	Mokrzyszów	263	0,11
6254	021907_2	Mokrzyszów	264	0,12
6255	021907_2	Mokrzyszów	265/1	0,10
6256	021907_2	Mokrzyszów	265/2	0,11
6257	021907_2	Mokrzyszów	269	0,02
6258	021907_2	Mokrzyszów	267	0,04
6259	021907_2	Mokrzyszów	265	0,11
6260	021907_2	Mokrzyszów	269	0,74
6261	021907_2	Mokrzyszów	270	0,62
6262	021907_2	Mokrzyszów	271	0,57

L.p.	TERYT Jedn. ewid.	Obręb	Nr działki	Powierzchnia ewidencyjna
6263	021907_2	Mokrzyszów	272	0,64
6264	021907_2	Mokrzyszów	273	0,89
6265	021907_2	Mokrzyszów	274	0,45
6266	021907_2	Mokrzyszów	275	0,47
6267	021907_2	Mokrzyszów	277/1	0,61
6268	021907_2	Mokrzyszów	278/1	0,33
6269	021907_2	Mokrzyszów	278/2	0,26
6270	021907_2	Mokrzyszów	279	0,52
6271	021907_2	Mokrzyszów	280/1	0,33
6272	021907_2	Mokrzyszów	280/2	0,23
6273	021907_2	Mokrzyszów	281	0,10
6274	021907_2	Mokrzyszów	282	0,08
6275	021907_2	Mokrzyszów	283	0,06
6276	021907_2	Mokrzyszów	284/1	0,09
6277	021907_2	Mokrzyszów	284/2	0,02
6278	021907_2	Mokrzyszów	285	1,03
6279	021907_2	Mokrzyszów	286/1	0,33
6280	021907_2	Mokrzyszów	286/2	0,13
6281	021907_2	Mokrzyszów	287/1	0,17
6282	021907_2	Mokrzyszów	287/2	0,40
6283	021907_2	Mokrzyszów	287/3	0,21
6284	021907_2	Mokrzyszów	288/1	0,34
6285	021907_2	Mokrzyszów	288/2	0,80
6286	021907_2	Mokrzyszów	289	0,67
6287	021907_2	Mokrzyszów	290	0,54
6288	021907_2	Mokrzyszów	292	0,01
6289	021907_2	Mokrzyszów	293	0,34
6290	021907_2	Mokrzyszów	294/1	0,66
6291	021907_2	Mokrzyszów	296	0,01
6292	021907_2	Mokrzyszów	298	0,84
6293	021907_2	Mokrzyszów	299	0,07
6294	021907_2	Mokrzyszów	30	3,25
6295	021907_2	Mokrzyszów	300	1,60
6296	021907_2	Mokrzyszów	302	0,44
6297	021907_2	Mokrzyszów	303	0,61
6298	021907_2	Mokrzyszów	304	1,08
6299	021907_2	Mokrzyszów	306	1,50
6300	021907_2	Mokrzyszów	307	0,94
6301	021907_2	Mokrzyszów	308	0,65
6302	021907_2	Mokrzyszów	31	4,15
6303	021907_2	Mokrzyszów	310/1	0,30
6304	021907_2	Mokrzyszów	310/2	0,24
6305	021907_2	Mokrzyszów	312	0,43
6306	021907_2	Mokrzyszów	313	0,56
6307	021907_2	Mokrzyszów	314	1,54
6308	021907_2	Mokrzyszów	315	3,93
6309	021907_2	Mokrzyszów	316	1,14
6310	021907_2	Mokrzyszów	317/1	1,35
6311	021907_2	Mokrzyszów	317/2	0,85
6312	021907_2	Mokrzyszów	317/3	1,04
6313	021907_2	Mokrzyszów	317/4	0,07
6314	021907_2	Mokrzyszów	324/1	0,48
6315	021907_2	Mokrzyszów	324/2	1,28
6316	021907_2	Mokrzyszów	324/3	0,46
6317	021907_2	Mokrzyszów	326/1	1,30
6318	021907_2	Mokrzyszów	326/2	0,45
6319	021907_2	Mokrzyszów	328	1,06
6320	021907_2	Mokrzyszów	329	1,64
6321	021907_2	Mokrzyszów	33	3,09
6322	021907_2	Mokrzyszów	330	3,53
6323	021907_2	Mokrzyszów	331/2	3,97
6324	021907_2	Mokrzyszów	333/10	0,80

L.p.	TERYT Jedn. ewid.	Obręb	Nr działki	Powierzchnia ewidencyjna
6325	021907_2	Mokrzyszów	333/12	21,10
6326	021907_2	Mokrzyszów	333/2	0,06
6327	021907_2	Mokrzyszów	333/3	1,03
6328	021907_2	Mokrzyszów	333/4	0,37
6329	021907_2	Mokrzyszów	333/5	0,53
6330	021907_2	Mokrzyszów	333/6	0,66
6331	021907_2	Mokrzyszów	333/7	0,39
6332	021907_2	Mokrzyszów	333/8	0,39
6333	021907_2	Mokrzyszów	334	5,60
6334	021907_2	Mokrzyszów	335	5,82
6335	021907_2	Mokrzyszów	336	0,95
6336	021907_2	Mokrzyszów	34	0,72
6337	021907_2	Mokrzyszów	345	5,00
6338	021907_2	Mokrzyszów	346	5,27
6339	021907_2	Mokrzyszów	347	2,52
6340	021907_2	Mokrzyszów	348	1,07
6341	021907_2	Mokrzyszów	35	0,74
6342	021907_2	Mokrzyszów	350	1,52
6343	021907_2	Mokrzyszów	356/6	1,48
6344	021907_2	Mokrzyszów	36/1	0,09
6345	021907_2	Mokrzyszów	36/2	0,30
6346	021907_2	Mokrzyszów	361/3	0,50
6347	021907_2	Mokrzyszów	361/4	1,52
6348	021907_2	Mokrzyszów	362	0,84
6349	021907_2	Mokrzyszów	363/1	0,36
6350	021907_2	Mokrzyszów	363/2	0,66
6351	021907_2	Mokrzyszów	364	0,62
6352	021907_2	Mokrzyszów	365	1,30
6353	021907_2	Mokrzyszów	366	0,26
6354	021907_2	Mokrzyszów	367	2,28
6355	021907_2	Mokrzyszów	368/2	2,53
6356	021907_2	Mokrzyszów	37/3	0,76
6357	021907_2	Mokrzyszów	37/4	0,59
6358	021907_2	Mokrzyszów	370/2	1,58
6359	021907_2	Mokrzyszów	371	1,58
6360	021907_2	Mokrzyszów	372	4,66
6361	021907_2	Mokrzyszów	373	0,75
6362	021907_2	Mokrzyszów	374	0,93
6363	021907_2	Mokrzyszów	375	2,82
6364	021907_2	Mokrzyszów	376/4	0,03
6365	021907_2	Mokrzyszów	376/6	1,12
6366	021907_2	Mokrzyszów	377	0,67
6367	021907_2	Mokrzyszów	378	0,51
6368	021907_2	Mokrzyszów	379	0,29
6369	021907_2	Mokrzyszów	38	0,51
6370	021907_2	Mokrzyszów	380/1	0,02
6371	021907_2	Mokrzyszów	380/2	3,00
6372	021907_2	Mokrzyszów	381	0,97
6373	021907_2	Mokrzyszów	382	0,73
6374	021907_2	Mokrzyszów	383	3,86
6375	021907_2	Mokrzyszów	384	2,86
6376	021907_2	Mokrzyszów	385	0,80
6377	021907_2	Mokrzyszów	386	0,85
6378	021907_2	Mokrzyszów	387/1	0,81
6379	021907_2	Mokrzyszów	387/2	1,49
6380	021907_2	Mokrzyszów	387/3	1,16
6381	021907_2	Mokrzyszów	388	0,90
6382	021907_2	Mokrzyszów	389	0,38
6383	021907_2	Mokrzyszów	39	1,85
6384	021907_2	Mokrzyszów	390	0,39
6385	021907_2	Mokrzyszów	391	2,10
6386	021907_2	Mokrzyszów	392	0,50

L.p.	TERYT Jedn. ewid.	Obręb	Nr działki	Powierzchnia ewidencyjna
6387	021907_2	Mokrzyszów	393	0,33
6388	021907_2	Mokrzyszów	394	0,33
6389	021907_2	Mokrzyszów	395	0,35
6390	021907_2	Mokrzyszów	396	0,34
6391	021907_2	Mokrzyszów	397	1,13
6392	021907_2	Mokrzyszów	398	1,76
6393	021907_2	Mokrzyszów	399/1	0,30
6394	021907_2	Mokrzyszów	399/2	0,43
6395	021907_2	Mokrzyszów	399/3	0,01
6396	021907_2	Mokrzyszów	40	5,82
6397	021907_2	Mokrzyszów	400	0,47
6398	021907_2	Mokrzyszów	402	0,56
6399	021907_2	Mokrzyszów	403	0,51
6400	021907_2	Mokrzyszów	404	0,62
6401	021907_2	Mokrzyszów	405/2	0,24
6402	021907_2	Mokrzyszów	405/3	0,43
6403	021907_2	Mokrzyszów	406	0,80
6404	021907_2	Mokrzyszów	407/11	0,02
6405	021907_2	Mokrzyszów	409	1,01
6406	021907_2	Mokrzyszów	410	1,34
6407	021907_2	Mokrzyszów	411	0,54
6408	021907_2	Mokrzyszów	412/1	0,30
6409	021907_2	Mokrzyszów	412/2	0,17
6410	021907_2	Mokrzyszów	413	0,08
6411	021907_2	Mokrzyszów	415	0,53
6412	021907_2	Mokrzyszów	416	0,55
6413	021907_2	Mokrzyszów	419	0,34
6414	021907_2	Mokrzyszów	42	0,50
6415	021907_2	Mokrzyszów	420/1	0,03
6416	021907_2	Mokrzyszów	420/2	0,10
6417	021907_2	Mokrzyszów	422	0,43
6418	021907_2	Mokrzyszów	426	0,22
6419	021907_2	Mokrzyszów	427	0,06
6420	021907_2	Mokrzyszów	429/1	0,01
6421	021907_2	Mokrzyszów	429/2	0,17
6422	021907_2	Mokrzyszów	43	1,18
6423	021907_2	Mokrzyszów	431/1	0,35
6424	021907_2	Mokrzyszów	431/3	0,29
6425	021907_2	Mokrzyszów	431/4	0,26
6426	021907_2	Mokrzyszów	433	0,81
6427	021907_2	Mokrzyszów	434	0,39
6428	021907_2	Mokrzyszów	435	0,01
6429	021907_2	Mokrzyszów	436	0,65
6430	021907_2	Mokrzyszów	440/1	0,07
6431	021907_2	Mokrzyszów	441	0,08
6432	021907_2	Mokrzyszów	442/4	7,74
6433	021907_2	Mokrzyszów	445/1	1,38
6434	021907_2	Mokrzyszów	449	0,83
6435	021907_2	Mokrzyszów	450	2,29
6436	021907_2	Mokrzyszów	451	2,17
6437	021907_2	Mokrzyszów	452	0,37
6438	021907_2	Mokrzyszów	453	0,86
6439	021907_2	Mokrzyszów	454/1	0,07
6440	021907_2	Mokrzyszów	455	0,92
6441	021907_2	Mokrzyszów	456/1	3,96
6442	021907_2	Mokrzyszów	456/2	1,16
6443	021907_2	Mokrzyszów	456/3	1,38
6444	021907_2	Mokrzyszów	456/4	0,31
6445	021907_2	Mokrzyszów	457	2,31
6446	021907_2	Mokrzyszów	458	2,56
6447	021907_2	Mokrzyszów	46/1	1,15
6448	021907_2	Mokrzyszów	460	0,50

L.p.	TERYT Jedn. ewid.	Obręb	Nr działki	Powierzchnia ewidencyjna
6449	021907_2	Mokrzyszów	461/2	1,99
6450	021907_2	Mokrzyszów	462	2,41
6451	021907_2	Mokrzyszów	463	3,18
6452	021907_2	Mokrzyszów	464	3,21
6453	021907_2	Mokrzyszów	465	3,90
6454	021907_2	Mokrzyszów	466	3,30
6455	021907_2	Mokrzyszów	467	2,06
6456	021907_2	Mokrzyszów	468	1,27
6457	021907_2	Mokrzyszów	469	0,72
6458	021907_2	Mokrzyszów	471	1,56
6459	021907_2	Mokrzyszów	472/1	2,00
6460	021907_2	Mokrzyszów	472/2	0,95
6461	021907_2	Mokrzyszów	473	2,25
6462	021907_2	Mokrzyszów	474	2,73
6463	021907_2	Mokrzyszów	475	1,76
6464	021907_2	Mokrzyszów	476	2,10
6465	021907_2	Mokrzyszów	477	0,23
6466	021907_2	Mokrzyszów	478	2,63
6467	021907_2	Mokrzyszów	479	2,58
6468	021907_2	Mokrzyszów	480	1,43
6469	021907_2	Mokrzyszów	481	0,73
6470	021907_2	Mokrzyszów	482	0,12
6471	021907_2	Mokrzyszów	484/1	1,21
6472	021907_2	Mokrzyszów	486	2,38
6473	021907_2	Mokrzyszów	487	1,78
6474	021907_2	Mokrzyszów	488	0,70
6475	021907_2	Mokrzyszów	49	0,85
6476	021907_2	Mokrzyszów	490	0,50
6477	021907_2	Mokrzyszów	491/1	0,32
6478	021907_2	Mokrzyszów	493/1	1,78
6479	021907_2	Mokrzyszów	497/1	1,28
6480	021907_2	Mokrzyszów	497/2	1,06
6481	021907_2	Mokrzyszów	498	0,68
6482	021907_2	Mokrzyszów	500	0,71
6483	021907_2	Mokrzyszów	501	0,65
6484	021907_2	Mokrzyszów	502	0,97
6485	021907_2	Mokrzyszów	503	2,78
6486	021907_2	Mokrzyszów	504	2,92
6487	021907_2	Mokrzyszów	505	0,38
6488	021907_2	Mokrzyszów	506	0,13
6489	021907_2	Mokrzyszów	507	1,88
6490	021907_2	Mokrzyszów	508	0,89
6491	021907_2	Mokrzyszów	509	1,20
6492	021907_2	Mokrzyszów	510	2,14
6493	021907_2	Mokrzyszów	511	2,03
6494	021907_2	Mokrzyszów	512	2,62
6495	021907_2	Mokrzyszów	513/1	1,18
6496	021907_2	Mokrzyszów	513/2	1,31
6497	021907_2	Mokrzyszów	514	2,88
6498	021907_2	Mokrzyszów	515	2,74
6499	021907_2	Mokrzyszów	517	0,68
6500	021907_2	Mokrzyszów	518	0,54
6501	021907_2	Mokrzyszów	519/1	0,12
6502	021907_2	Mokrzyszów	519/2	0,07
6503	021907_2	Mokrzyszów	52/3	2,09
6504	021907_2	Mokrzyszów	520/1	0,60
6505	021907_2	Mokrzyszów	521	0,56
6506	021907_2	Mokrzyszów	522	1,63
6507	021907_2	Mokrzyszów	530/1	4,20
6508	021907_2	Mokrzyszów	531	0,40
6509	021907_2	Mokrzyszów	532/3	2,63
6510	021907_2	Mokrzyszów	537/3	3,53

L.p.	TERYT Jedn. ewid.	Obręb	Nr działki	Powierzchnia ewidencyjna
6511	021907_2	Mokrzyszów	538/1	3,87
6512	021907_2	Mokrzyszów	54/1	3,50
6513	021907_2	Mokrzyszów	54/2	3,74
6514	021907_2	Mokrzyszów	546/1	1,21
6515	021907_2	Mokrzyszów	552/1	4,35
6516	021907_2	Mokrzyszów	556	0,44
6517	021907_2	Mokrzyszów	557	0,37
6518	021907_2	Mokrzyszów	558/3	0,05
6519	021907_2	Mokrzyszów	558/4	0,04
6520	021907_2	Mokrzyszów	558/5	0,06
6521	021907_2	Mokrzyszów	558/6	0,02
6522	021907_2	Mokrzyszów	559/7	0,01
6523	021907_2	Mokrzyszów	559/8	0,02
6524	021907_2	Mokrzyszów	559	0,75
6525	021907_2	Mokrzyszów	560/1	0,11
6526	021907_2	Mokrzyszów	560/2	0,02
6527	021907_2	Mokrzyszów	561/1	0,16
6528	021907_2	Mokrzyszów	562/1	0,27
6529	021907_2	Mokrzyszów	562/2	0,42
6530	021907_2	Mokrzyszów	563/1	0,27
6531	021907_2	Mokrzyszów	563/2	0,22
6532	021907_2	Mokrzyszów	564/1	0,01
6533	021907_2	Mokrzyszów	564/3	0,25
6534	021907_2	Mokrzyszów	565/3	0,04
6535	021907_2	Mokrzyszów	565/5	0,25
6536	021907_2	Mokrzyszów	565/6	0,29
6537	021907_2	Mokrzyszów	566/2	0,47
6538	021907_2	Mokrzyszów	568	0,49
6539	021907_2	Mokrzyszów	569/1	0,94
6540	021907_2	Mokrzyszów	571/1	0,26
6541	021907_2	Mokrzyszów	574	0,08
6542	021907_2	Mokrzyszów	575	0,09
6543	021907_2	Mokrzyszów	58/10	1,81
6544	021907_2	Mokrzyszów	58/2	0,04
6545	021907_2	Mokrzyszów	58/7	0,08
6546	021907_2	Mokrzyszów	58/8	0,29
6547	021907_2	Mokrzyszów	58/1	0,07
6548	021907_2	Mokrzyszów	582/1	1,05
6549	021907_2	Mokrzyszów	583/1	2,40
6550	021907_2	Mokrzyszów	586/1	1,12
6551	021907_2	Mokrzyszów	589/1	2,16
6552	021907_2	Mokrzyszów	58/1	0,32
6553	021907_2	Mokrzyszów	590/1	2,18
6554	021907_2	Mokrzyszów	591	3,88
6555	021907_2	Mokrzyszów	592	3,21
6556	021907_2	Mokrzyszów	594/1	2,97
6557	021907_2	Mokrzyszów	596/1	8,53
6558	021907_2	Mokrzyszów	598/1	3,00
6559	021907_2	Mokrzyszów	60/1	0,10
6560	021907_2	Mokrzyszów	60/2	0,33
6561	021907_2	Mokrzyszów	60/3	3,63
6562	021907_2	Mokrzyszów	601/1	4,63
6563	021907_2	Mokrzyszów	604/1	2,75
6564	021907_2	Mokrzyszów	608/1	12,45
6565	021907_2	Mokrzyszów	61	0,33
6566	021907_2	Mokrzyszów	62	0,12
6567	021907_2	Mokrzyszów	621/1	0,77
6568	021907_2	Mokrzyszów	633	0,13
6569	021907_2	Mokrzyszów	636	1,52
6570	021907_2	Mokrzyszów	637	1,21
6571	021907_2	Mokrzyszów	638	1,38
6572	021907_2	Mokrzyszów	639	0,31

L.p.	TERYT Jedn. ewid.	Obręb	Nr działki	Powierzchnia ewidencyjna
6573	021907_2	Mokrzyszów	64	0,83
6574	021907_2	Mokrzyszów	640	0,91
6575	021907_2	Mokrzyszów	641	1,89
6576	021907_2	Mokrzyszów	642	1,42
6577	021907_2	Mokrzyszów	643	0,88
6578	021907_2	Mokrzyszów	644/1	0,53
6579	021907_2	Mokrzyszów	644/2	0,53
6580	021907_2	Mokrzyszów	644/3	0,49
6581	021907_2	Mokrzyszów	645/1	0,21
6582	021907_2	Mokrzyszów	646	0,76
6583	021907_2	Mokrzyszów	647	0,42
6584	021907_2	Mokrzyszów	648/1	1,02
6585	021907_2	Mokrzyszów	648/2	0,49
6586	021907_2	Mokrzyszów	648/3	1,24
6587	021907_2	Mokrzyszów	65/1	0,06
6588	021907_2	Mokrzyszów	65/2	0,11
6589	021907_2	Mokrzyszów	65/3/1	1,54
6590	021907_2	Mokrzyszów	65/3/2	0,04
6591	021907_2	Mokrzyszów	65/4/1	1,15
6592	021907_2	Mokrzyszów	65/4/2	2,22
6593	021907_2	Mokrzyszów	655	1,78
6594	021907_2	Mokrzyszów	656	0,76
6595	021907_2	Mokrzyszów	657	0,55
6596	021907_2	Mokrzyszów	658	0,58
6597	021907_2	Mokrzyszów	659	0,53
6598	021907_2	Mokrzyszów	66	0,03
6599	021907_2	Mokrzyszów	660	0,30
6600	021907_2	Mokrzyszów	661	0,19
6601	021907_2	Mokrzyszów	662	0,20
6602	021907_2	Mokrzyszów	663	0,20
6603	021907_2	Mokrzyszów	664	0,20
6604	021907_2	Mokrzyszów	665	0,44
6605	021907_2	Mokrzyszów	666	0,39
6606	021907_2	Mokrzyszów	667	1,28
6607	021907_2	Mokrzyszów	668	0,71
6608	021907_2	Mokrzyszów	67	0,04
6609	021907_2	Mokrzyszów	671/1	3,93
6610	021907_2	Mokrzyszów	679	4,95
6611	021907_2	Mokrzyszów	680	0,38
6612	021907_2	Mokrzyszów	681	1,98
6613	021907_2	Mokrzyszów	682	0,41
6614	021907_2	Mokrzyszów	684	0,83
6615	021907_2	Mokrzyszów	685	3,06
6616	021907_2	Mokrzyszów	686/1	1,89
6617	021907_2	Mokrzyszów	688	2,27
6618	021907_2	Mokrzyszów	689	1,64
6619	021907_2	Mokrzyszów	69	0,64
6620	021907_2	Mokrzyszów	690	0,67
6621	021907_2	Mokrzyszów	691	0,60
6622	021907_2	Mokrzyszów	692/1	0,36
6623	021907_2	Mokrzyszów	692/2	0,25
6624	021907_2	Mokrzyszów	693	0,55
6625	021907_2	Mokrzyszów	694	0,69
6626	021907_2	Mokrzyszów	695	0,57
6627	021907_2	Mokrzyszów	696	0,74
6628	021907_2	Mokrzyszów	697	0,86
6629	021907_2	Mokrzyszów	698	2,11
6630	021907_2	Mokrzyszów	699	2,20
6631	021907_2	Mokrzyszów	70	0,77
6632	021907_2	Mokrzyszów	700	1,18
6633	021907_2	Mokrzyszów	701	2,53
6634	021907_2	Mokrzyszów	702/11	0,25

L.p.	TERYT Jedn. ewid.	Obręb	Nr działki	Powierzchnia ewidencyjna
6635	021907_2	Mokrzyszów	702/13	7,56
6636	021907_2	Mokrzyszów	702/5	4,55
6637	021907_2	Mokrzyszów	702/8	0,79
6638	021907_2	Mokrzyszów	703/2	4,35
6639	021907_2	Mokrzyszów	703/4	2,31
6640	021907_2	Mokrzyszów	705	4,94
6641	021907_2	Mokrzyszów	706	0,61
6642	021907_2	Mokrzyszów	707	1,21
6643	021907_2	Mokrzyszów	708	1,07
6644	021907_2	Mokrzyszów	709	1,22
6645	021907_2	Mokrzyszów	71	0,89
6646	021907_2	Mokrzyszów	710	0,05
6647	021907_2	Mokrzyszów	711	0,96
6648	021907_2	Mokrzyszów	712	0,65
6649	021907_2	Mokrzyszów	713	0,44
6650	021907_2	Mokrzyszów	714	0,02
6651	021907_2	Mokrzyszów	716	0,03
6652	021907_2	Mokrzyszów	718	0,50
6653	021907_2	Mokrzyszów	719	0,26
6654	021907_2	Mokrzyszów	72	0,72
6655	021907_2	Mokrzyszów	720	0,27
6656	021907_2	Mokrzyszów	721/2	0,03
6657	021907_2	Mokrzyszów	721/3	0,09
6658	021907_2	Mokrzyszów	721/4	0,09
6659	021907_2	Mokrzyszów	721/5	0,04
6660	021907_2	Mokrzyszów	721/6	0,01
6661	021907_2	Mokrzyszów	722/1	0,02
6662	021907_2	Mokrzyszów	722/2	0,23
6663	021907_2	Mokrzyszów	723	0,26
6664	021907_2	Mokrzyszów	724/1	0,01
6665	021907_2	Mokrzyszów	724/2	0,34
6666	021907_2	Mokrzyszów	725/1	0,30
6667	021907_2	Mokrzyszów	725/3	0,29
6668	021907_2	Mokrzyszów	725/4	0,34
6669	021907_2	Mokrzyszów	726/1	0,23
6670	021907_2	Mokrzyszów	726/2	0,12
6671	021907_2	Mokrzyszów	727/1	1,06
6672	021907_2	Mokrzyszów	73	0,70
6673	021907_2	Mokrzyszów	730/4	0,77
6674	021907_2	Mokrzyszów	731/2	0,04
6675	021907_2	Mokrzyszów	732	0,24
6676	021907_2	Mokrzyszów	733/1	0,03
6677	021907_2	Mokrzyszów	733/3	8,24
6678	021907_2	Mokrzyszów	733/5	0,38
6679	021907_2	Mokrzyszów	734	0,24
6680	021907_2	Mokrzyszów	735	0,04
6681	021907_2	Mokrzyszów	738/1	0,05
6682	021907_2	Mokrzyszów	738/2	0,05
6683	021907_2	Mokrzyszów	74	0,96
6684	021907_2	Mokrzyszów	741/1	0,04
6685	021907_2	Mokrzyszów	741/2	0,20
6686	021907_2	Mokrzyszów	743	0,01
6687	021907_2	Mokrzyszów	744	0,13
6688	021907_2	Mokrzyszów	747/2	0,08
6689	021907_2	Mokrzyszów	748	0,31
6690	021907_2	Mokrzyszów	749	0,24
6691	021907_2	Mokrzyszów	75/5	0,29
6692	021907_2	Mokrzyszów	75/6	0,12
6693	021907_2	Mokrzyszów	750/1	0,10
6694	021907_2	Mokrzyszów	750/2	0,28
6695	021907_2	Mokrzyszów	751	0,46
6696	021907_2	Mokrzyszów	752	0,24

L.p.	TERYT Jedn. ewid.	Obręb	Nr działki	Powierzchnia ewidencyjna
6697	021907_2	Mokrzyszów	753	0,27
6698	021907_2	Mokrzyszów	756	0,47
6699	021907_2	Mokrzyszów	757	0,75
6700	021907_2	Mokrzyszów	758	0,41
6701	021907_2	Mokrzyszów	759	0,56
6702	021907_2	Mokrzyszów	76	0,69
6703	021907_2	Mokrzyszów	763/1	0,11
6704	021907_2	Mokrzyszów	763/3	0,04
6705	021907_2	Mokrzyszów	763/4	0,01
6706	021907_2	Mokrzyszów	764	0,79
6707	021907_2	Mokrzyszów	765/1	0,19
6708	021907_2	Mokrzyszów	765/2	0,22
6709	021907_2	Mokrzyszów	765/4	0,30
6710	021907_2	Mokrzyszów	765/5	0,09
6711	021907_2	Mokrzyszów	765/6	0,32
6712	021907_2	Mokrzyszów	767/1	0,88
6713	021907_2	Mokrzyszów	768	0,43
6714	021907_2	Mokrzyszów	77	0,65
6715	021907_2	Mokrzyszów	771	0,16
6716	021907_2	Mokrzyszów	772/1	0,09
6717	021907_2	Mokrzyszów	772/2	0,28
6718	021907_2	Mokrzyszów	773	0,57
6719	021907_2	Mokrzyszów	774	0,27
6720	021907_2	Mokrzyszów	775	0,60
6721	021907_2	Mokrzyszów	777	0,07
6722	021907_2	Mokrzyszów	778	0,06
6723	021907_2	Mokrzyszów	779	0,08
6724	021907_2	Mokrzyszów	78	0,64
6725	021907_2	Mokrzyszów	780	0,05
6726	021907_2	Mokrzyszów	784	0,74
6727	021907_2	Mokrzyszów	785	0,70
6728	021907_2	Mokrzyszów	786/1	0,80
6729	021907_2	Mokrzyszów	786/5	0,39
6730	021907_2	Mokrzyszów	786/6	0,10
6731	021907_2	Mokrzyszów	787	0,24
6732	021907_2	Mokrzyszów	788	0,03
6733	021907_2	Mokrzyszów	79	0,65
6734	021907_2	Mokrzyszów	790	0,12
6735	021907_2	Mokrzyszów	793	0,06
6736	021907_2	Mokrzyszów	794/3	0,08
6737	021907_2	Mokrzyszów	795	0,13
6738	021907_2	Mokrzyszów	797/2	0,30
6739	021907_2	Mokrzyszów	797/3	0,51
6740	021907_2	Mokrzyszów	797/4	0,03
6741	021907_2	Mokrzyszów	797/5	0,21
6742	021907_2	Mokrzyszów	797/6	0,26
6743	021907_2	Mokrzyszów	799/3	0,38
6744	021907_2	Mokrzyszów	80	0,63
6745	021907_2	Mokrzyszów	800	0,18
6746	021907_2	Mokrzyszów	802/2	0,30
6747	021907_2	Mokrzyszów	802/3	0,41
6748	021907_2	Mokrzyszów	803	0,72
6749	021907_2	Mokrzyszów	804	0,35
6750	021907_2	Mokrzyszów	805/2	2,04
6751	021907_2	Mokrzyszów	805/3	0,52
6752	021907_2	Mokrzyszów	806	0,14
6753	021907_2	Mokrzyszów	807	0,02
6754	021907_2	Mokrzyszów	808	0,18
6755	021907_2	Mokrzyszów	81	0,67
6756	021907_2	Mokrzyszów	813/1	2,27
6757	021907_2	Mokrzyszów	814/2	0,07
6758	021907_2	Mokrzyszów	817	0,15

L.p.	TERYT Jedn. ewid.	Obręb	Nr działki	Powierzchnia ewidencyjna
6759	021907_2	Mokrzyszów	819/2	3,08
6760	021907_2	Mokrzyszów	82	0,63
6761	021907_2	Mokrzyszów	820/12	4,37
6762	021907_2	Mokrzyszów	820/4	0,17
6763	021907_2	Mokrzyszów	826/1	1,69
6764	021907_2	Mokrzyszów	829	4,35
6765	021907_2	Mokrzyszów	83	0,78
6766	021907_2	Mokrzyszów	836/11	0,27
6767	021907_2	Mokrzyszów	836/6	0,65
6768	021907_2	Mokrzyszów	836/7	0,79
6769	021907_2	Mokrzyszów	838/2	1,34
6770	021907_2	Mokrzyszów	84	0,74
6771	021907_2	Mokrzyszów	840/2	8,42
6772	021907_2	Mokrzyszów	840/2/4	0,05
6773	021907_2	Mokrzyszów	840/2/9	0,05
6774	021907_2	Mokrzyszów	840/3	0,96
6775	021907_2	Mokrzyszów	842	0,59
6776	021907_2	Mokrzyszów	848	1,43
6777	021907_2	Mokrzyszów	85	1,46
6778	021907_2	Mokrzyszów	850/1	4,09
6779	021907_2	Mokrzyszów	850/2	1,93
6780	021907_2	Mokrzyszów	853/11	4,85
6781	021907_2	Mokrzyszów	853/15	0,08
6782	021907_2	Mokrzyszów	853/17	1,42
6783	021907_2	Mokrzyszów	853/18	0,50
6784	021907_2	Mokrzyszów	853/30	0,01
6785	021907_2	Mokrzyszów	853/41	0,50
6786	021907_2	Mokrzyszów	853/42	1,96
6787	021907_2	Mokrzyszów	853/6	0,15
6788	021907_2	Mokrzyszów	853/6	0,40
6789	021907_2	Mokrzyszów	853/7	0,35
6790	021907_2	Mokrzyszów	853/9	0,11
6791	021907_2	Mokrzyszów	855/11	25,52
6792	021907_2	Mokrzyszów	856/2	1,51
6793	021907_2	Mokrzyszów	86	0,72
6794	021907_2	Mokrzyszów	87	0,44
6795	021907_2	Mokrzyszów	871	2,36
6796	021907_2	Mokrzyszów	872/1	0,05
6797	021907_2	Mokrzyszów	873	0,16
6798	021907_2	Mokrzyszów	874	0,41
6799	021907_2	Mokrzyszów	875	0,07
8800	021907_2	Mokrzyszów	876	0,07
8801	021907_2	Mokrzyszów	877	0,31
8802	021907_2	Mokrzyszów	879	0,64
8803	021907_2	Mokrzyszów	88	0,64
8804	021907_2	Mokrzyszów	880	0,06
8805	021907_2	Mokrzyszów	881	0,05
8806	021907_2	Mokrzyszów	882	0,06
8807	021907_2	Mokrzyszów	883	0,39
8808	021907_2	Mokrzyszów	884	0,05
8809	021907_2	Mokrzyszów	885	0,04
8810	021907_2	Mokrzyszów	886	0,08
8811	021907_2	Mokrzyszów	887	0,26
8812	021907_2	Mokrzyszów	888	0,39
8813	021907_2	Mokrzyszów	889	0,02
8814	021907_2	Mokrzyszów	89	5,00
8815	021907_2	Mokrzyszów	890	0,39
8816	021907_2	Mokrzyszów	891/2	0,05
8817	021907_2	Mokrzyszów	892	0,13
8818	021907_2	Mokrzyszów	893	0,17
8819	021907_2	Mokrzyszów	894	0,58
8820	021907_2	Mokrzyszów	895	0,51

L.p.	TERYT Jedn. ewid.	Obręb	Nr działki	Powierzchnia ewidencyjna
8821	021907_2	Mokrzyszów	896	0,01
8822	021907_2	Mokrzyszów	897	0,05
8823	021907_2	Mokrzyszów	898	0,03
8824	021907_2	Mokrzyszów	899	0,96
8825	021907_2	Mokrzyszów	90	7,37
8826	021907_2	Mokrzyszów	900	0,18
8827	021907_2	Mokrzyszów	901	0,19
8828	021907_2	Mokrzyszów	903	0,04
8829	021907_2	Mokrzyszów	904	0,32
8830	021907_2	Mokrzyszów	905	0,07
8831	021907_2	Mokrzyszów	906	0,04
8832	021907_2	Mokrzyszów	907	0,27
8833	021907_2	Mokrzyszów	908	0,11
8834	021907_2	Mokrzyszów	909/2	0,06
8835	021907_2	Mokrzyszów	91	7,63
8836	021907_2	Mokrzyszów	910	0,05
8837	021907_2	Mokrzyszów	911	0,08
8838	021907_2	Mokrzyszów	912	0,16
8839	021907_2	Mokrzyszów	913	0,87
8840	021907_2	Mokrzyszów	914	0,27
8841	021907_2	Mokrzyszów	915	0,15
8842	021907_2	Mokrzyszów	916	0,34
8843	021907_2	Mokrzyszów	917	0,08
8844	021907_2	Mokrzyszów	918	0,45
8845	021907_2	Mokrzyszów	919	0,34
8846	021907_2	Mokrzyszów	92	2,50
8847	021907_2	Mokrzyszów	920	0,40
8848	021907_2	Mokrzyszów	921	0,44
8849	021907_2	Mokrzyszów	922	0,61
8850	021907_2	Mokrzyszów	923	0,42
8851	021907_2	Mokrzyszów	925	0,14
8852	021907_2	Mokrzyszów	926	0,38
8853	021907_2	Mokrzyszów	927	0,41
8854	021907_2	Mokrzyszów	928	0,63
8855	021907_2	Mokrzyszów	929	0,28
8856	021907_2	Mokrzyszów	93	2,67
8857	021907_2	Mokrzyszów	930	0,10
8858	021907_2	Mokrzyszów	931	0,09
8859	021907_2	Mokrzyszów	932	0,04
8860	021907_2	Mokrzyszów	933	0,16
8861	021907_2	Mokrzyszów	934	0,08
8862	021907_2	Mokrzyszów	935	0,01
8863	021907_2	Mokrzyszów	936	0,05
8864	021907_2	Mokrzyszów	937	0,75
8865	021907_2	Mokrzyszów	938	0,13
8866	021907_2	Mokrzyszów	939/2	0,70
8867	021907_2	Mokrzyszów	940	0,13
8868	021907_2	Mokrzyszów	941	0,05
8869	021907_2	Mokrzyszów	942	0,05
8870	021907_2	Mokrzyszów	943	0,07
8871	021907_2	Mokrzyszów	944	0,05
8872	021907_2	Mokrzyszów	945	0,06
8873	021907_2	Mokrzyszów	946	0,07
8874	021907_2	Mokrzyszów	947	0,08
8875	021907_2	Mokrzyszów	948	0,11
8876	021907_2	Mokrzyszów	949	0,19
8877	021907_2	Mokrzyszów	95	4,86
8878	021907_2	Mokrzyszów	951	0,03
8879	021907_2	Mokrzyszów	952	0,02
8880	021907_2	Mokrzyszów	953/1	0,01
8881	021907_2	Mokrzyszów	953/2	0,01
8882	021907_2	Mokrzyszów	954	0,02

L.p.	TERYT Jedn. ewid.	Obręb	Nr działki	Powierzchnia ewidencyjna
6883	021907_2	Mokrzyszów	955	0,02
6884	021907_2	Mokrzyszów	956	0,01
6885	021907_2	Mokrzyszów	957	0,01
6886	021907_2	Mokrzyszów	959	0,02
6887	021907_2	Mokrzyszów	961/1	3,70
6888	021907_2	Mokrzyszów	96/2	3,01
6889	021907_2	Mokrzyszów	960	0,05
6890	021907_2	Mokrzyszów	961	0,08
6891	021907_2	Mokrzyszów	962	0,10
6892	021907_2	Mokrzyszów	963	0,01
6893	021907_2	Mokrzyszów	964	0,06
6894	021907_2	Mokrzyszów	965	0,02
6895	021907_2	Mokrzyszów	967	0,01
6896	021907_2	Mokrzyszów	968	0,06
6897	021907_2	Mokrzyszów	969	0,60
6898	021907_2	Mokrzyszów	97	1,06
6899	021907_2	Mokrzyszów	970	0,11
6900	021907_2	Mokrzyszów	971	0,23
6901	021907_2	Mokrzyszów	972	0,04
6902	021907_2	Mokrzyszów	975/1	0,50
6903	021907_2	Mokrzyszów	976/1	0,34
6904	021907_2	Mokrzyszów	977	0,23
6905	021907_2	Mokrzyszów	979	0,02
6906	021907_2	Mokrzyszów	98	0,76
6907	021907_2	Mokrzyszów	980/2	0,46
6908	021907_2	Mokrzyszów	981/2	0,46
6909	021907_2	Mokrzyszów	982/1	0,01
6910	021907_2	Mokrzyszów	982/2	0,44
6911	021907_2	Mokrzyszów	983	0,11
6912	021907_2	Mokrzyszów	984	0,46
6913	021907_2	Mokrzyszów	985	0,49
6914	021907_2	Mokrzyszów	986	0,24
6915	021907_2	Mokrzyszów	987	0,08
6916	021907_2	Mokrzyszów	988	0,05
6917	021907_2	Mokrzyszów	989	0,10
6918	021907_2	Mokrzyszów	991/1	0,30
6919	021907_2	Mokrzyszów	991/2	0,30
6920	021907_2	Mokrzyszów	990	0,09
6921	021907_2	Mokrzyszów	991	0,05
6922	021907_2	Mokrzyszów	992	0,08
6923	021907_2	Mokrzyszów	993	0,05
6924	021907_2	Mokrzyszów	994	0,04
6925	021907_2	Mokrzyszów	995	0,05
6926	021907_2	Mokrzyszów	996	0,06
6927	021907_2	Mokrzyszów	997	0,03
6928	021907_2	Mokrzyszów	998/1	0,02
6929	021907_2	Mokrzyszów	998/2	0,11
6930	021907_2	Mokrzyszów	999/2	0,12
6931	021907_2	Mokrzyszów	999/4	0,07
6932	021907_2	Niegoszów	10	0,97
6933	021907_2	Niegoszów	100	0,06
6934	021907_2	Niegoszów	101	0,04
6935	021907_2	Niegoszów	102	0,04
6936	021907_2	Niegoszów	103	0,02
6937	021907_2	Niegoszów	104	0,06
6938	021907_2	Niegoszów	105	0,25
6939	021907_2	Niegoszów	106	0,19
6940	021907_2	Niegoszów	107	0,33
6941	021907_2	Niegoszów	106	0,87
6942	021907_2	Niegoszów	109	0,35
6943	021907_2	Niegoszów	110/1	1,04
6944	021907_2	Niegoszów	111	0,06

L.p.	TERYT Jedn. ewid.	Obręb	Nr działki	Powierzchnia ewidencyjna
6945	021907_2	Niegoszów	112	0,62
6946	021907_2	Niegoszów	113	0,87
6947	021907_2	Niegoszów	115	1,59
6948	021907_2	Niegoszów	116	0,09
6949	021907_2	Niegoszów	117/1	0,06
6950	021907_2	Niegoszów	118	0,17
6951	021907_2	Niegoszów	119	0,11
6952	021907_2	Niegoszów	120	0,05
6953	021907_2	Niegoszów	121	0,13
6954	021907_2	Niegoszów	122	0,15
6955	021907_2	Niegoszów	123	2,87
6956	021907_2	Niegoszów	124	0,09
6957	021907_2	Niegoszów	125	0,20
6958	021907_2	Niegoszów	126	14,64
6959	021907_2	Niegoszów	127	0,24
6960	021907_2	Niegoszów	15/2	0,83
6961	021907_2	Niegoszów	17/2	0,02
6962	021907_2	Niegoszów	18	0,11
6963	021907_2	Niegoszów	19	0,08
6964	021907_2	Niegoszów	2	0,30
6965	021907_2	Niegoszów	20	0,03
6966	021907_2	Niegoszów	21	0,09
6967	021907_2	Niegoszów	22	0,14
6968	021907_2	Niegoszów	23	0,10
6969	021907_2	Niegoszów	24/1	0,49
6970	021907_2	Niegoszów	24/3	0,07
6971	021907_2	Niegoszów	26/1	1,17
6972	021907_2	Niegoszów	27/1	1,29
6973	021907_2	Niegoszów	29	0,37
6974	021907_2	Niegoszów	3	0,14
6975	021907_2	Niegoszów	30	0,81
6976	021907_2	Niegoszów	32	0,24
6977	021907_2	Niegoszów	33	0,06
6978	021907_2	Niegoszów	34	0,29
6979	021907_2	Niegoszów	35	0,13
6980	021907_2	Niegoszów	36	0,08
6981	021907_2	Niegoszów	37	0,81
6982	021907_2	Niegoszów	38/1	0,14
6983	021907_2	Niegoszów	41	0,01
6984	021907_2	Niegoszów	43	0,18
6985	021907_2	Niegoszów	44	0,04
6986	021907_2	Niegoszów	45	0,05
6987	021907_2	Niegoszów	47	0,57
6988	021907_2	Niegoszów	50/1	0,30
6989	021907_2	Niegoszów	50/2	0,11
6990	021907_2	Niegoszów	51	0,44
6991	021907_2	Niegoszów	52	0,96
6992	021907_2	Niegoszów	53	5,63
6993	021907_2	Niegoszów	54	1,60
6994	021907_2	Niegoszów	55	1,10
6995	021907_2	Niegoszów	56	1,20
6996	021907_2	Niegoszów	57	1,62
6997	021907_2	Niegoszów	58	3,06
6998	021907_2	Niegoszów	59	3,14
6999	021907_2	Niegoszów	6	0,34
7000	021907_2	Niegoszów	61/1	2,36
7001	021907_2	Niegoszów	62/1	1,60
7002	021907_2	Niegoszów	63/1	0,71
7003	021907_2	Niegoszów	64	1,39
7004	021907_2	Niegoszów	65/1	10,87
7005	021907_2	Niegoszów	65/2	0,59
7006	021907_2	Niegoszów	66	0,83

L.p.	TERYT Jedn. ewid.	Obręb	Nr działki	Powierzchnia ewidencyjna
7007	021907_2	Niegoszów	67	0,94
7008	021907_2	Niegoszów	68	0,86
7009	021907_2	Niegoszów	69	0,51
7010	021907_2	Niegoszów	7	0,76
7011	021907_2	Niegoszów	72	0,15
7012	021907_2	Niegoszów	73	4,29
7013	021907_2	Niegoszów	74/1	0,11
7014	021907_2	Niegoszów	74/2	5,04
7015	021907_2	Niegoszów	75	0,45
7016	021907_2	Niegoszów	76	0,39
7017	021907_2	Niegoszów	77	0,42
7018	021907_2	Niegoszów	78	1,42
7019	021907_2	Niegoszów	79/1	1,26
7020	021907_2	Niegoszów	8	0,29
7021	021907_2	Niegoszów	82/1	1,25
7022	021907_2	Niegoszów	83	1,42
7023	021907_2	Niegoszów	84	3,93
7024	021907_2	Niegoszów	85	3,12
7025	021907_2	Niegoszów	87/2	0,18
7026	021907_2	Niegoszów	87/3	2,87
7027	021907_2	Niegoszów	89/1	0,56
7028	021907_2	Niegoszów	9	0,57
7029	021907_2	Niegoszów	90/1	3,82
7030	021907_2	Niegoszów	91/1	3,15
7031	021907_2	Niegoszów	92/2	1,51
7032	021907_2	Niegoszów	93	3,11
7033	021907_2	Niegoszów	94	2,94
7034	021907_2	Niegoszów	95	63,03
7035	021907_2	Niegoszów	96	0,16
7036	021907_2	Niegoszów	98	0,14
7037	021907_2	Niegoszów	99	0,35
7038	021907_2	Opoczka	1	3,68
7039	021907_2	Opoczka	10/2	2,59
7040	021907_2	Opoczka	10/3	2,00
7041	021907_2	Opoczka	10/4	2,00
7042	021907_2	Opoczka	10/5	2,00
7043	021907_2	Opoczka	10/6	2,00
7044	021907_2	Opoczka	10/7	2,00
7045	021907_2	Opoczka	10/8	2,00
7046	021907_2	Opoczka	101/1	0,55
7047	021907_2	Opoczka	101/2	0,21
7048	021907_2	Opoczka	102	0,10
7049	021907_2	Opoczka	104	0,25
7050	021907_2	Opoczka	105	0,22
7051	021907_2	Opoczka	107	0,45
7052	021907_2	Opoczka	108/1	0,26
7053	021907_2	Opoczka	108/2	0,05
7054	021907_2	Opoczka	108/3	0,30
7055	021907_2	Opoczka	109	0,35
7056	021907_2	Opoczka	110	1,16
7057	021907_2	Opoczka	112	1,09
7058	021907_2	Opoczka	113	1,26
7059	021907_2	Opoczka	114	1,24
7060	021907_2	Opoczka	115/1	0,34
7061	021907_2	Opoczka	115/2	0,17
7062	021907_2	Opoczka	116	0,03
7063	021907_2	Opoczka	117	0,36
7064	021907_2	Opoczka	118	0,59
7065	021907_2	Opoczka	119	0,35
7066	021907_2	Opoczka	120	0,40
7067	021907_2	Opoczka	121	0,19
7068	021907_2	Opoczka	122	0,29

L.p.	TERYT Jedn. ewid.	Obręb	Nr działki	Powierzchnia ewidencyjna
7069	021907_2	Opoczka	123/1	0,14
7070	021907_2	Opoczka	123/2	0,15
7071	021907_2	Opoczka	124	0,34
7072	021907_2	Opoczka	125	0,33
7073	021907_2	Opoczka	126/1	0,15
7074	021907_2	Opoczka	126/2	0,16
7075	021907_2	Opoczka	127	0,07
7076	021907_2	Opoczka	128	0,21
7077	021907_2	Opoczka	129	0,29
7078	021907_2	Opoczka	130	0,29
7079	021907_2	Opoczka	131	0,25
7080	021907_2	Opoczka	132	1,38
7081	021907_2	Opoczka	133/2	0,22
7082	021907_2	Opoczka	133/4	0,84
7083	021907_2	Opoczka	133/5	0,20
7084	021907_2	Opoczka	133/6	0,10
7085	021907_2	Opoczka	134	1,57
7086	021907_2	Opoczka	137/3	0,06
7087	021907_2	Opoczka	137/4	0,06
7088	021907_2	Opoczka	137/5	0,06
7089	021907_2	Opoczka	137/6	0,03
7090	021907_2	Opoczka	139	0,37
7091	021907_2	Opoczka	140	0,03
7092	021907_2	Opoczka	141	0,26
7093	021907_2	Opoczka	142	0,18
7094	021907_2	Opoczka	143/1	0,11
7095	021907_2	Opoczka	143/2	0,10
7096	021907_2	Opoczka	144/1	0,10
7097	021907_2	Opoczka	144/2	0,30
7098	021907_2	Opoczka	146	0,01
7099	021907_2	Opoczka	147	0,25
7100	021907_2	Opoczka	148	0,23
7101	021907_2	Opoczka	149	0,04
7102	021907_2	Opoczka	150	0,01
7103	021907_2	Opoczka	152	0,55
7104	021907_2	Opoczka	153	0,51
7105	021907_2	Opoczka	154	0,61
7106	021907_2	Opoczka	155	0,11
7107	021907_2	Opoczka	156/1	0,43
7108	021907_2	Opoczka	156/3	0,13
7109	021907_2	Opoczka	156/4	0,50
7110	021907_2	Opoczka	157	1,10
7111	021907_2	Opoczka	158/1	0,18
7112	021907_2	Opoczka	158/2	0,36
7113	021907_2	Opoczka	160	0,19
7114	021907_2	Opoczka	161/1	0,10
7115	021907_2	Opoczka	161/2	0,01
7116	021907_2	Opoczka	162	0,38
7117	021907_2	Opoczka	163	1,25
7118	021907_2	Opoczka	164	2,43
7119	021907_2	Opoczka	165	0,22
7120	021907_2	Opoczka	166	0,19
7121	021907_2	Opoczka	167	0,81
7122	021907_2	Opoczka	168	0,26
7123	021907_2	Opoczka	169	0,23
7124	021907_2	Opoczka	170	0,26
7125	021907_2	Opoczka	171	0,29
7126	021907_2	Opoczka	172	0,77
7127	021907_2	Opoczka	173	0,45
7128	021907_2	Opoczka	174	0,10
7129	021907_2	Opoczka	175	0,02
7130	021907_2	Opoczka	176	0,17

L.p.	TERYT Jedn. ewid.	Obręb	Nr działki	Powierzchnia ewidencyjna
7131	021907_2	Opoczka	177	2,98
7132	021907_2	Opoczka	178	0,63
7133	021907_2	Opoczka	179	0,01
7134	021907_2	Opoczka	18/2	4,06
7135	021907_2	Opoczka	18/6	2,77
7136	021907_2	Opoczka	18/7	0,50
7137	021907_2	Opoczka	180	0,07
7138	021907_2	Opoczka	181	0,19
7139	021907_2	Opoczka	182/1	0,05
7140	021907_2	Opoczka	182/2	0,06
7141	021907_2	Opoczka	182/3	0,07
7142	021907_2	Opoczka	183	0,73
7143	021907_2	Opoczka	184	0,25
7144	021907_2	Opoczka	185	0,26
7145	021907_2	Opoczka	186	0,14
7146	021907_2	Opoczka	187	0,09
7147	021907_2	Opoczka	188	0,10
7148	021907_2	Opoczka	189	0,07
7149	021907_2	Opoczka	19/1	1,37
7150	021907_2	Opoczka	190	0,08
7151	021907_2	Opoczka	191	0,01
7152	021907_2	Opoczka	192	0,10
7153	021907_2	Opoczka	193	0,03
7154	021907_2	Opoczka	194	0,02
7155	021907_2	Opoczka	195	0,07
7156	021907_2	Opoczka	196	0,09
7157	021907_2	Opoczka	197	0,16
7158	021907_2	Opoczka	198	0,03
7159	021907_2	Opoczka	199	0,88
7160	021907_2	Opoczka	2	2,93
7161	021907_2	Opoczka	21	0,15
7162	021907_2	Opoczka	22	0,27
7163	021907_2	Opoczka	23	0,25
7164	021907_2	Opoczka	24	0,28
7165	021907_2	Opoczka	26	2,09
7166	021907_2	Opoczka	27	3,28
7167	021907_2	Opoczka	28	2,79
7168	021907_2	Opoczka	29	3,32
7169	021907_2	Opoczka	30	3,58
7170	021907_2	Opoczka	31	2,49
7171	021907_2	Opoczka	32	2,62
7172	021907_2	Opoczka	33	2,70
7173	021907_2	Opoczka	34/1	3,76
7174	021907_2	Opoczka	35/1	1,84
7175	021907_2	Opoczka	36/1	7,71
7176	021907_2	Opoczka	42	0,01
7177	021907_2	Opoczka	44	0,38
7178	021907_2	Opoczka	46	0,26
7179	021907_2	Opoczka	47	0,23
7180	021907_2	Opoczka	48	1,46
7181	021907_2	Opoczka	49	1,46
7182	021907_2	Opoczka	50/1	1,24
7183	021907_2	Opoczka	50/2	0,19
7184	021907_2	Opoczka	51	1,41
7185	021907_2	Opoczka	52	1,43
7186	021907_2	Opoczka	53	1,42
7187	021907_2	Opoczka	54	1,55
7188	021907_2	Opoczka	55	1,40
7189	021907_2	Opoczka	56	1,55
7190	021907_2	Opoczka	57/1	0,35
7191	021907_2	Opoczka	57/2	0,50
7192	021907_2	Opoczka	57/3	0,58

L.p.	TERYT Jedn. ewid.	Obręb	Nr działki	Powierzchnia ewidencyjna
7193	021907_2	Opoczka	58	1,36
7194	021907_2	Opoczka	59	3,01
7195	021907_2	Opoczka	60	1,45
7196	021907_2	Opoczka	62/1	3,73
7197	021907_2	Opoczka	64	2,20
7198	021907_2	Opoczka	65/1	1,10
7199	021907_2	Opoczka	65/2	0,26
7200	021907_2	Opoczka	66	1,37
7201	021907_2	Opoczka	68/1	2,49
7202	021907_2	Opoczka	69/2	3,92
7203	021907_2	Opoczka	69/3	3,93
7204	021907_2	Opoczka	76/1	1,75
7205	021907_2	Opoczka	82/2	1,32
7206	021907_2	Opoczka	82/4	5,45
7207	021907_2	Opoczka	82/5	1,47
7208	021907_2	Opoczka	82/7	1,53
7209	021907_2	Opoczka	88	0,95
7210	021907_2	Opoczka	90	0,62
7211	021907_2	Opoczka	91	0,40
7212	021907_2	Opoczka	95	0,04
7213	021907_2	Opoczka	96	0,34
7214	021907_2	Opoczka	97	0,59
7215	021907_2	Opoczka	98	0,05
7216	021907_2	Panków	10	2,65
7217	021907_2	Panków	100/2	0,02
7218	021907_2	Panków	100/3	0,02
7219	021907_2	Panków	100/4	0,05
7220	021907_2	Panków	101	0,28
7221	021907_2	Panków	102	0,28
7222	021907_2	Panków	103/1	0,03
7223	021907_2	Panków	103/6	0,01
7224	021907_2	Panków	105	0,08
7225	021907_2	Panków	106	0,13
7226	021907_2	Panków	109	0,22
7227	021907_2	Panków	11	0,53
7228	021907_2	Panków	110	0,07
7229	021907_2	Panków	111	0,21
7230	021907_2	Panków	113	0,25
7231	021907_2	Panków	114	1,54
7232	021907_2	Panków	115	0,82
7233	021907_2	Panków	116	1,25
7234	021907_2	Panków	117	2,01
7235	021907_2	Panków	118	1,47
7236	021907_2	Panków	119	1,12
7237	021907_2	Panków	12	5,86
7238	021907_2	Panków	120	1,80
7239	021907_2	Panków	121	1,86
7240	021907_2	Panków	122	0,66
7241	021907_2	Panków	123	2,97
7242	021907_2	Panków	126/2	11,51
7243	021907_2	Panków	128/1	3,93
7244	021907_2	Panków	13	1,09
7245	021907_2	Panków	130/1	1,33
7246	021907_2	Panków	130/2	0,80
7247	021907_2	Panków	131	1,26
7248	021907_2	Panków	132/1	2,19
7249	021907_2	Panków	132/2	1,39
7250	021907_2	Panków	133/3	2,63
7251	021907_2	Panków	135	0,67
7252	021907_2	Panków	136	0,68
7253	021907_2	Panków	137	0,78
7254	021907_2	Panków	143	0,39

Lp.	TERYT Jedn. ewid.	Obręb	Nr działki	Powierzchnia ewidencyjna
7255	021907_2	Pankow	144	1,44
7256	021907_2	Pankow	141/1	2,07
7257	021907_2	Pankow	142	1,32
7258	021907_2	Pankow	143/1	2,99
7259	021907_2	Pankow	15	0,74
7260	021907_2	Pankow	150	0,61
7261	021907_2	Pankow	151/1	17,55
7262	021907_2	Pankow	155	0,37
7263	021907_2	Pankow	156	0,64
7264	021907_2	Pankow	158	3,86
7265	021907_2	Pankow	159	3,85
7266	021907_2	Pankow	160	2,06
7267	021907_2	Pankow	161	1,42
7268	021907_2	Pankow	165/2	3,12
7269	021907_2	Pankow	165/3	1,11
7270	021907_2	Pankow	168/2	4,71
7271	021907_2	Pankow	168/3	0,52
7272	021907_2	Pankow	168/4	0,09
7273	021907_2	Pankow	168/5	0,55
7274	021907_2	Pankow	17/2	1,91
7275	021907_2	Pankow	170/2	0,34
7276	021907_2	Pankow	170/4	2,65
7277	021907_2	Pankow	170/5	4,60
7278	021907_2	Pankow	174	0,05
7279	021907_2	Pankow	175	0,37
7280	021907_2	Pankow	178/1	0,11
7281	021907_2	Pankow	178/4	0,51
7282	021907_2	Pankow	177/1	0,05
7283	021907_2	Pankow	177/2	0,31
7284	021907_2	Pankow	178	0,20
7285	021907_2	Pankow	178/1	0,06
7286	021907_2	Pankow	179/2	0,12
7287	021907_2	Pankow	18/1	0,03
7288	021907_2	Pankow	18/3	0,30
7289	021907_2	Pankow	18/4	0,70
7290	021907_2	Pankow	180/1	0,10
7291	021907_2	Pankow	180/2	1,91
7292	021907_2	Pankow	181	1,63
7293	021907_2	Pankow	182	1,43
7294	021907_2	Pankow	183/1	1,44
7295	021907_2	Pankow	183/2	1,63
7296	021907_2	Pankow	184	0,94
7297	021907_2	Pankow	185	0,32
7298	021907_2	Pankow	186	0,14
7299	021907_2	Pankow	189	0,98
7300	021907_2	Pankow	19	0,12
7301	021907_2	Pankow	190	0,84
7302	021907_2	Pankow	191	0,75
7303	021907_2	Pankow	192	0,82
7304	021907_2	Pankow	193	0,88
7305	021907_2	Pankow	194	0,52
7306	021907_2	Pankow	195	0,83
7307	021907_2	Pankow	196	0,69
7308	021907_2	Pankow	197	0,63
7309	021907_2	Pankow	198	0,67
7310	021907_2	Pankow	199/1	1,57
7311	021907_2	Pankow	199/2	0,68
7312	021907_2	Pankow	20	0,04
7313	021907_2	Pankow	200	0,06
7314	021907_2	Pankow	201	0,03
7315	021907_2	Pankow	202	0,42
7316	021907_2	Pankow	204	0,04

Lp.	TERYT Jedn. ewid.	Obręb	Nr działki	Powierzchnia ewidencyjna
7317	021907_2	Pankow	207/2	0,29
7318	021907_2	Pankow	208/2	0,16
7319	021907_2	Pankow	21	0,07
7320	021907_2	Pankow	210/4	0,09
7321	021907_2	Pankow	211/2	0,33
7322	021907_2	Pankow	213	0,40
7323	021907_2	Pankow	214	0,17
7324	021907_2	Pankow	215/1	0,10
7325	021907_2	Pankow	215/2	0,17
7326	021907_2	Pankow	215/3	0,06
7327	021907_2	Pankow	216	0,08
7328	021907_2	Pankow	217	0,05
7329	021907_2	Pankow	218	0,20
7330	021907_2	Pankow	219	0,05
7331	021907_2	Pankow	221	0,09
7332	021907_2	Pankow	22/4	0,18
7333	021907_2	Pankow	220/2	0,18
7334	021907_2	Pankow	221	0,07
7335	021907_2	Pankow	222	0,06
7336	021907_2	Pankow	223	0,06
7337	021907_2	Pankow	224	0,01
7338	021907_2	Pankow	225/1	0,11
7339	021907_2	Pankow	225/2	0,02
7340	021907_2	Pankow	226	0,17
7341	021907_2	Pankow	227	0,04
7342	021907_2	Pankow	228	0,13
7343	021907_2	Pankow	229	0,13
7344	021907_2	Pankow	23	3,60
7345	021907_2	Pankow	230	0,11
7346	021907_2	Pankow	231	1,92
7347	021907_2	Pankow	232/10	0,35
7348	021907_2	Pankow	232/3	0,20
7349	021907_2	Pankow	232/5	0,40
7350	021907_2	Pankow	232/7	0,11
7351	021907_2	Pankow	232/9	0,10
7352	021907_2	Pankow	233/2	0,22
7353	021907_2	Pankow	233/3	0,34
7354	021907_2	Pankow	233/4	0,22
7355	021907_2	Pankow	234/1	0,30
7356	021907_2	Pankow	234/2	0,57
7357	021907_2	Pankow	236	0,26
7358	021907_2	Pankow	237/1	0,36
7359	021907_2	Pankow	237/2	0,13
7360	021907_2	Pankow	238	0,58
7361	021907_2	Pankow	239	0,03
7362	021907_2	Pankow	24	1,28
7363	021907_2	Pankow	240	3,97
7364	021907_2	Pankow	241	4,86
7365	021907_2	Pankow	242	2,45
7366	021907_2	Pankow	243	0,14
7367	021907_2	Pankow	244/1	0,14
7368	021907_2	Pankow	245	0,28
7369	021907_2	Pankow	246	0,03
7370	021907_2	Pankow	247	0,51
7371	021907_2	Pankow	248/3	0,07
7372	021907_2	Pankow	249	0,68
7373	021907_2	Pankow	250/3	0,05
7374	021907_2	Pankow	251	0,10
7375	021907_2	Pankow	253	0,07
7376	021907_2	Pankow	254	1,19
7377	021907_2	Pankow	255	0,29
7378	021907_2	Pankow	256	0,17

Lp.	TERYT Jedn. ewid.	Obręb	Nr działki	Powierzchnia ewidencyjna
7379	021907_2	Pankow	257	0,44
7380	021907_2	Pankow	258	0,05
7381	021907_2	Pankow	260	0,06
7382	021907_2	Pankow	261	0,21
7383	021907_2	Pankow	262	0,19
7384	021907_2	Pankow	264	0,24
7385	021907_2	Pankow	265	0,81
7386	021907_2	Pankow	266	0,04
7387	021907_2	Pankow	267	0,05
7388	021907_2	Pankow	268	0,24
7389	021907_2	Pankow	269/1	0,57
7390	021907_2	Pankow	27	1,46
7391	021907_2	Pankow	270	0,21
7392	021907_2	Pankow	271	0,04
7393	021907_2	Pankow	272	0,01
7394	021907_2	Pankow	273	0,30
7395	021907_2	Pankow	274	0,05
7396	021907_2	Pankow	275	0,07
7397	021907_2	Pankow	276	0,20
7398	021907_2	Pankow	277/1	0,08
7399	021907_2	Pankow	278	0,09
7400	021907_2	Pankow	279	0,17
7401	021907_2	Pankow	28	5,10
7402	021907_2	Pankow	280	0,10
7403	021907_2	Pankow	281	0,21
7404	021907_2	Pankow	282	0,21
7405	021907_2	Pankow	283	0,01
7406	021907_2	Pankow	284/1	0,25
7407	021907_2	Pankow	284/2	0,11
7408	021907_2	Pankow	285	0,09
7409	021907_2	Pankow	286	0,15
7410	021907_2	Pankow	288	0,19
7411	021907_2	Pankow	289	0,12
7412	021907_2	Pankow	29	2,38
7413	021907_2	Pankow	290	0,12
7414	021907_2	Pankow	291	0,31
7415	021907_2	Pankow	292	0,10
7416	021907_2	Pankow	294	0,05
7417	021907_2	Pankow	295	0,17
7418	021907_2	Pankow	296	0,15
7419	021907_2	Pankow	297	0,10
7420	021907_2	Pankow	299	0,54
7421	021907_2	Pankow	3/2	3,68
7422	021907_2	Pankow	301	0,15
7423	021907_2	Pankow	302	0,13
7424	021907_2	Pankow	303	0,04
7425	021907_2	Pankow	306	0,10
7426	021907_2	Pankow	308	0,01
7427	021907_2	Pankow	309	0,02
7428	021907_2	Pankow	310	0,92
7429	021907_2	Pankow	311/2	1,35
7430	021907_2	Pankow	312	1,56
7431	021907_2	Pankow	313	0,70
7432	021907_2	Pankow	323	20,07
7433	021907_2	Pankow	324	0,76
7434	021907_2	Pankow	325	8,58
7435	021907_2	Pankow	326	8,31
7436	021907_2	Pankow	327	3,69
7437	021907_2	Pankow	328	19,23
7438	021907_2	Pankow	329	0,05
7439	021907_2	Pankow	33	6,20
7440	021907_2	Pankow	34	2,55

L.p.	TERYT Jedn. ewid.	Obręb	Nr działki	Powierzchnia ewidencyjna
7441	021907_2	Pankow	35	1,09
7442	021907_2	Pankow	36/1	2,13
7443	021907_2	Pankow	36/2	1,07
7444	021907_2	Pankow	37/2	4,09
7445	021907_2	Pankow	37/3	1,59
7446	021907_2	Pankow	4/2	2,96
7447	021907_2	Pankow	46	0,07
7448	021907_2	Pankow	47	0,09
7449	021907_2	Pankow	49	0,23
7450	021907_2	Pankow	5/1	0,03
7451	021907_2	Pankow	5/2	1,52
7452	021907_2	Pankow	5/1	0,01
7453	021907_2	Pankow	52	0,09
7454	021907_2	Pankow	53	0,17
7455	021907_2	Pankow	54	0,01
7456	021907_2	Pankow	57	0,34
7457	021907_2	Pankow	60/1	0,15
7458	021907_2	Pankow	60/3	0,04
7459	021907_2	Pankow	60/5	1,51
7460	021907_2	Pankow	61/1	0,66
7461	021907_2	Pankow	62/1	0,38
7462	021907_2	Pankow	63	0,63
7463	021907_2	Pankow	64/5	0,05
7464	021907_2	Pankow	66/2	0,38
7465	021907_2	Pankow	66/6	2,58
7466	021907_2	Pankow	67/2	1,00
7467	021907_2	Pankow	69/1	1,81
7468	021907_2	Pankow	7/2	0,90
7469	021907_2	Pankow	70/1	2,19
7470	021907_2	Pankow	72	1,40
7471	021907_2	Pankow	76/3	1,59
7472	021907_2	Pankow	76/5	6,08
7473	021907_2	Pankow	8/2	0,99
7474	021907_2	Pankow	82	0,08
7475	021907_2	Pankow	84	0,21
7476	021907_2	Pankow	85	0,24
7477	021907_2	Pankow	86	0,41
7478	021907_2	Pankow	9	2,59
7479	021907_2	Pankow	90	0,12
7480	021907_2	Pankow	91	0,17
7481	021907_2	Pankow	92	0,17
7482	021907_2	Pankow	93	0,15
7483	021907_2	Pankow	94	0,38
7484	021907_2	Pankow	96	0,25
7485	021907_2	Pankow	97	0,27
7486	021907_2	Pankow	98	0,27
7487	021907_2	Pankow	99/1	0,21
7488	021907_2	Pogorzala	1	0,42
7489	021907_2	Pogorzala	10/1	0,07
7490	021907_2	Pogorzala	10/2	0,07
7491	021907_2	Pogorzala	10/3	0,02
7492	021907_2	Pogorzala	101	0,52
7493	021907_2	Pogorzala	102	0,01
7494	021907_2	Pogorzala	103	9,90
7495	021907_2	Pogorzala	104	14,49
7496	021907_2	Pogorzala	105	5,86
7497	021907_2	Pogorzala	108	0,64
7498	021907_2	Pogorzala	11	6,21
7499	021907_2	Pogorzala	110	2,76
7500	021907_2	Pogorzala	111/2	20,43
7501	021907_2	Pogorzala	112/1	0,03
7502	021907_2	Pogorzala	112/31	13,77

L.p.	TERYT Jedn. ewid.	Obręb	Nr działki	Powierzchnia ewidencyjna
7503	021907_2	Pogorzala	114	0,17
7504	021907_2	Pogorzala	117	0,05
7505	021907_2	Pogorzala	118/1	0,93
7506	021907_2	Pogorzala	118/2	0,18
7507	021907_2	Pogorzala	12	4,42
7508	021907_2	Pogorzala	120	0,28
7509	021907_2	Pogorzala	121	0,03
7510	021907_2	Pogorzala	123	0,25
7511	021907_2	Pogorzala	124	0,24
7512	021907_2	Pogorzala	127/2	0,05
7513	021907_2	Pogorzala	128/2	0,28
7514	021907_2	Pogorzala	13	2,95
7515	021907_2	Pogorzala	130	0,05
7516	021907_2	Pogorzala	131	1,20
7517	021907_2	Pogorzala	132	0,78
7518	021907_2	Pogorzala	133	0,81
7519	021907_2	Pogorzala	134	0,73
7520	021907_2	Pogorzala	135	2,00
7521	021907_2	Pogorzala	136	2,20
7522	021907_2	Pogorzala	139	0,35
7523	021907_2	Pogorzala	14/11	3,35
7524	021907_2	Pogorzala	140/2	0,60
7525	021907_2	Pogorzala	141/1	0,47
7526	021907_2	Pogorzala	141/2	0,29
7527	021907_2	Pogorzala	141/3	0,21
7528	021907_2	Pogorzala	141/4	1,21
7529	021907_2	Pogorzala	143/1	0,70
7530	021907_2	Pogorzala	143/3	1,63
7531	021907_2	Pogorzala	143/4	4,06
7532	021907_2	Pogorzala	145/1	1,24
7533	021907_2	Pogorzala	147	5,18
7534	021907_2	Pogorzala	148	1,66
7535	021907_2	Pogorzala	149	4,90
7536	021907_2	Pogorzala	15	0,73
7537	021907_2	Pogorzala	150	0,47
7538	021907_2	Pogorzala	151	0,61
7539	021907_2	Pogorzala	152	0,50
7540	021907_2	Pogorzala	153/1	1,72
7541	021907_2	Pogorzala	154	2,17
7542	021907_2	Pogorzala	155/1	0,01
7543	021907_2	Pogorzala	155/2	0,13
7544	021907_2	Pogorzala	155/3	0,43
7545	021907_2	Pogorzala	156/1	0,14
7546	021907_2	Pogorzala	156/2	0,03
7547	021907_2	Pogorzala	156/3	0,56
7548	021907_2	Pogorzala	157	0,32
7549	021907_2	Pogorzala	158	0,10
7550	021907_2	Pogorzala	159	0,18
7551	021907_2	Pogorzala	16/3	0,42
7552	021907_2	Pogorzala	16/4	0,07
7553	021907_2	Pogorzala	16/5	0,30
7554	021907_2	Pogorzala	160	1,08
7555	021907_2	Pogorzala	161	0,23
7556	021907_2	Pogorzala	162/1	0,81
7557	021907_2	Pogorzala	162/2	0,39
7558	021907_2	Pogorzala	163	1,07
7559	021907_2	Pogorzala	164	0,02
7560	021907_2	Pogorzala	165	0,12
7561	021907_2	Pogorzala	166	1,44
7562	021907_2	Pogorzala	167	0,20
7563	021907_2	Pogorzala	168	0,89
7564	021907_2	Pogorzala	169	0,77

L.p.	TERYT Jedn. ewid.	Obręb	Nr działki	Powierzchnia ewidencyjna
7565	021907_2	Pogorzala	17	1,74
7566	021907_2	Pogorzala	170	0,44
7567	021907_2	Pogorzala	171	3,45
7568	021907_2	Pogorzala	172/2	1,18
7569	021907_2	Pogorzala	174	0,14
7570	021907_2	Pogorzala	175/1	0,51
7571	021907_2	Pogorzala	177	0,02
7572	021907_2	Pogorzala	178	0,73
7573	021907_2	Pogorzala	179	0,32
7574	021907_2	Pogorzala	18/3	5,77
7575	021907_2	Pogorzala	18/4	1,43
7576	021907_2	Pogorzala	180	0,52
7577	021907_2	Pogorzala	181	0,02
7578	021907_2	Pogorzala	182	0,16
7579	021907_2	Pogorzala	183	0,21
7580	021907_2	Pogorzala	184	0,41
7581	021907_2	Pogorzala	185	0,15
7582	021907_2	Pogorzala	186	0,15
7583	021907_2	Pogorzala	187	0,89
7584	021907_2	Pogorzala	189	0,32
7585	021907_2	Pogorzala	19/4	0,46
7586	021907_2	Pogorzala	190	0,07
7587	021907_2	Pogorzala	191	0,46
7588	021907_2	Pogorzala	192	0,01
7589	021907_2	Pogorzala	194	0,48
7590	021907_2	Pogorzala	195	0,06
7591	021907_2	Pogorzala	196	0,03
7592	021907_2	Pogorzala	197	0,03
7593	021907_2	Pogorzala	198	0,02
7594	021907_2	Pogorzala	199	0,15
7595	021907_2	Pogorzala	2	0,03
7596	021907_2	Pogorzala	20	3,60
7597	021907_2	Pogorzala	200	0,11
7598	021907_2	Pogorzala	201/5	0,60
7599	021907_2	Pogorzala	203	0,06
7600	021907_2	Pogorzala	204	0,52
7601	021907_2	Pogorzala	205	0,08
7602	021907_2	Pogorzala	206/1	0,54
7603	021907_2	Pogorzala	206/2	0,04
7604	021907_2	Pogorzala	207	0,08
7605	021907_2	Pogorzala	208	0,28
7606	021907_2	Pogorzala	209	0,15
7607	021907_2	Pogorzala	21	10,41
7608	021907_2	Pogorzala	210	0,60
7609	021907_2	Pogorzala	22	1,03
7610	021907_2	Pogorzala	23	2,86
7611	021907_2	Pogorzala	24	0,90
7612	021907_2	Pogorzala	25	4,77
7613	021907_2	Pogorzala	26	1,09
7614	021907_2	Pogorzala	27/2	3,03
7615	021907_2	Pogorzala	28	3,21
7616	021907_2	Pogorzala	281	0,90
7617	021907_2	Pogorzala	282	14,85
7618	021907_2	Pogorzala	283	35,86
7619	021907_2	Pogorzala	284	5,88
7620	021907_2	Pogorzala	285	17,20
7621	021907_2	Pogorzala	286	8,05
7622	021907_2	Pogorzala	287	25,09
7623	021907_2	Pogorzala	288	22,92
7624	021907_2	Pogorzala	289	16,57
7625	021907_2	Pogorzala	29	4,75
7626	021907_2	Pogorzala	290	16,94

L.p.	TERYT Jedn. ewid.	Obręb	Nr działki	Powierzchnia ewidencyjna
7627	021907_2	Pogorzala	291	8,53
7628	021907_2	Pogorzala	292	10,72
7629	021907_2	Pogorzala	293	1,16
7630	021907_2	Pogorzala	294	10,41
7631	021907_2	Pogorzala	295	5,27
7632	021907_2	Pogorzala	296	20,00
7633	021907_2	Pogorzala	297/4	34,87
7634	021907_2	Pogorzala	3	5,43
7635	021907_2	Pogorzala	31	2,22
7636	021907_2	Pogorzala	33	0,11
7637	021907_2	Pogorzala	35	0,65
7638	021907_2	Pogorzala	36	0,64
7639	021907_2	Pogorzala	37	0,52
7640	021907_2	Pogorzala	38	0,33
7641	021907_2	Pogorzala	39/20	2,31
7642	021907_2	Pogorzala	4	0,65
7643	021907_2	Pogorzala	40	3,69
7644	021907_2	Pogorzala	41	4,35
7645	021907_2	Pogorzala	42	13,66
7646	021907_2	Pogorzala	43	3,95
7647	021907_2	Pogorzala	44	1,85
7648	021907_2	Pogorzala	45	0,69
7649	021907_2	Pogorzala	46/1	0,23
7650	021907_2	Pogorzala	46/2	0,64
7651	021907_2	Pogorzala	47	0,03
7652	021907_2	Pogorzala	48	0,12
7653	021907_2	Pogorzala	49	0,27
7654	021907_2	Pogorzala	5	5,16
7655	021907_2	Pogorzala	50	0,02
7656	021907_2	Pogorzala	51	0,12
7657	021907_2	Pogorzala	52	0,14
7658	021907_2	Pogorzala	55	1,40
7659	021907_2	Pogorzala	56	7,54
7660	021907_2	Pogorzala	57	0,70
7661	021907_2	Pogorzala	58	3,14
7662	021907_2	Pogorzala	59	3,26
7663	021907_2	Pogorzala	6	3,70
7664	021907_2	Pogorzala	60	1,97
7665	021907_2	Pogorzala	61/1	0,30
7666	021907_2	Pogorzala	61/4	5,37
7667	021907_2	Pogorzala	62	0,05
7668	021907_2	Pogorzala	64	0,41
7669	021907_2	Pogorzala	65	1,13
7670	021907_2	Pogorzala	67	4,08
7671	021907_2	Pogorzala	68	1,96
7672	021907_2	Pogorzala	7	1,00
7673	021907_2	Pogorzala	70	0,81
7674	021907_2	Pogorzala	73	0,20
7675	021907_2	Pogorzala	75	0,46
7676	021907_2	Pogorzala	76	4,18
7677	021907_2	Pogorzala	77/2	3,01
7678	021907_2	Pogorzala	78/3	4,19
7679	021907_2	Pogorzala	79/2	0,10
7680	021907_2	Pogorzala	8	0,85
7681	021907_2	Pogorzala	81/2	1,23
7682	021907_2	Pogorzala	81/3	0,32
7683	021907_2	Pogorzala	81/4	0,30
7684	021907_2	Pogorzala	81/6	0,02
7685	021907_2	Pogorzala	82	0,36
7686	021907_2	Pogorzala	83	3,13
7687	021907_2	Pogorzala	84	0,86
7688	021907_2	Pogorzala	85/1	17,02

L.p.	TERYT Jedn. ewid.	Obręb	Nr działki	Powierzchnia ewidencyjna
7689	021907_2	Pogorzala	86	1,84
7690	021907_2	Pogorzala	87	1,73
7691	021907_2	Pogorzala	88/1	9,07
7692	021907_2	Pogorzala	89/1	0,30
7693	021907_2	Pogorzala	89/2	1,36
7694	021907_2	Pogorzala	9	0,47
7695	021907_2	Pogorzala	91	0,06
7696	021907_2	Pogorzala	92	0,15
7697	021907_2	Pogorzala	93	0,54
7698	021907_2	Pogorzala	94	0,36
7699	021907_2	Pogorzala	95	0,72
7700	021907_2	Pogorzala	96	0,78
7701	021907_2	Pogorzala	97	0,40
7702	021907_2	Pogorzala	98	0,07
7703	021907_2	Pogorzala	99	0,29
7704	021907_2	Slotwina	1	13,59
7705	021907_2	Slotwina	100/1	0,37
7706	021907_2	Slotwina	100/2	1,49
7707	021907_2	Slotwina	102	0,62
7708	021907_2	Slotwina	103	0,58
7709	021907_2	Slotwina	104	0,16
7710	021907_2	Slotwina	106/1	0,18
7711	021907_2	Slotwina	106/2	0,18
7712	021907_2	Slotwina	108/2	0,85
7713	021907_2	Slotwina	109	0,03
7714	021907_2	Slotwina	11/2	2,51
7715	021907_2	Slotwina	11/3	0,74
7716	021907_2	Slotwina	110	0,35
7717	021907_2	Slotwina	112	0,99
7718	021907_2	Slotwina	114	0,07
7719	021907_2	Slotwina	115/10	0,17
7720	021907_2	Slotwina	115/5	0,04
7721	021907_2	Slotwina	115/6	0,08
7722	021907_2	Slotwina	115/7	0,09
7723	021907_2	Slotwina	115/9	0,23
7724	021907_2	Slotwina	117/2	0,10
7725	021907_2	Slotwina	117/3	0,13
7726	021907_2	Slotwina	118	0,13
7727	021907_2	Slotwina	119	0,19
7728	021907_2	Slotwina	12	0,54
7729	021907_2	Slotwina	121	0,09
7730	021907_2	Slotwina	123	0,12
7731	021907_2	Slotwina	124	0,02
7732	021907_2	Slotwina	125	0,06
7733	021907_2	Slotwina	126	0,03
7734	021907_2	Slotwina	127	0,06
7735	021907_2	Slotwina	128	0,04
7736	021907_2	Slotwina	129/1	0,08
7737	021907_2	Slotwina	13	0,52
7738	021907_2	Slotwina	131	0,05
7739	021907_2	Slotwina	132	0,20
7740	021907_2	Slotwina	133	0,20
7741	021907_2	Slotwina	134	0,04
7742	021907_2	Slotwina	136	0,07
7743	021907_2	Slotwina	137	0,13
7744	021907_2	Slotwina	138/1	0,10
7745	021907_2	Slotwina	139	0,17
7746	021907_2	Slotwina	141	0,53
7747	021907_2	Slotwina	14/4	0,02
7748	021907_2	Slotwina	14/5	0,17
7749	021907_2	Slotwina	14/7	0,07
7750	021907_2	Slotwina	14/8	0,24

L.p.	TERYT Jedn. ewid.	Obręb	Nr działki	Powierzchnia ewidencyjna
7751	021907_2	Slotwina	140	0,10
7752	021907_2	Slotwina	141	0,12
7753	021907_2	Slotwina	142	0,11
7754	021907_2	Slotwina	144	0,06
7755	021907_2	Slotwina	145	0,06
7756	021907_2	Slotwina	146	0,03
7757	021907_2	Slotwina	148/5	0,04
7758	021907_2	Slotwina	149	0,13
7759	021907_2	Slotwina	15/12	0,04
7760	021907_2	Slotwina	15/14	0,03
7761	021907_2	Slotwina	15/15	0,14
7762	021907_2	Slotwina	15/16	0,07
7763	021907_2	Slotwina	15/17	0,16
7764	021907_2	Slotwina	15/4	0,01
7765	021907_2	Slotwina	15/6	0,07
7766	021907_2	Slotwina	15/9	0,02
7767	021907_2	Slotwina	150/2	0,03
7768	021907_2	Slotwina	151	0,05
7769	021907_2	Slotwina	153/1	0,13
7770	021907_2	Slotwina	154	0,03
7771	021907_2	Slotwina	156	0,03
7772	021907_2	Slotwina	157	0,07
7773	021907_2	Slotwina	159/2	0,15
7774	021907_2	Slotwina	16	1,83
7775	021907_2	Slotwina	160	0,06
7776	021907_2	Slotwina	161/3	0,06
7777	021907_2	Slotwina	163	0,15
7778	021907_2	Slotwina	175/1	0,01
7779	021907_2	Slotwina	176/2	0,23
7780	021907_2	Slotwina	177/1	0,77
7781	021907_2	Slotwina	177/2	3,58
7782	021907_2	Slotwina	178/1	0,30
7783	021907_2	Slotwina	179	0,17
7784	021907_2	Slotwina	184/1	0,26
7785	021907_2	Slotwina	184/3	0,13
7786	021907_2	Slotwina	184/4	0,08
7787	021907_2	Slotwina	184/5	0,08
7788	021907_2	Slotwina	185/1	0,14
7789	021907_2	Slotwina	185/2	0,11
7790	021907_2	Slotwina	186	0,17
7791	021907_2	Slotwina	187	0,09
7792	021907_2	Slotwina	188	0,33
7793	021907_2	Slotwina	189	0,07
7794	021907_2	Slotwina	19	0,42
7795	021907_2	Slotwina	190	0,22
7796	021907_2	Slotwina	191/3	0,02
7797	021907_2	Slotwina	191/4	0,02
7798	021907_2	Slotwina	191/5	0,04
7799	021907_2	Slotwina	191/6	0,01
7800	021907_2	Slotwina	194	0,01
7801	021907_2	Slotwina	195	0,01
7802	021907_2	Slotwina	196	0,01
7803	021907_2	Slotwina	199	0,06
7804	021907_2	Slotwina	2	7,27
7805	021907_2	Slotwina	20/2	0,17
7806	021907_2	Slotwina	20/3	0,17
7807	021907_2	Slotwina	200	0,61
7808	021907_2	Slotwina	201/1	0,16
7809	021907_2	Slotwina	202	0,11
7810	021907_2	Slotwina	203	1,16
7811	021907_2	Slotwina	204	0,57
7812	021907_2	Slotwina	206	0,42

L.p.	TERYT Jedn. ewid.	Obręb	Nr działki	Powierzchnia ewidencyjna
7813	021907_2	Slotwina	208/4	0,04
7814	021907_2	Slotwina	208/8	0,50
7815	021907_2	Slotwina	211/1	0,15
7816	021907_2	Slotwina	212/1	0,07
7817	021907_2	Slotwina	212/5	0,25
7818	021907_2	Slotwina	213	0,54
7819	021907_2	Slotwina	214	0,05
7820	021907_2	Slotwina	216/2	0,09
7821	021907_2	Slotwina	218/2	0,10
7822	021907_2	Slotwina	218/4	0,02
7823	021907_2	Slotwina	219	0,67
7824	021907_2	Slotwina	22	0,92
7825	021907_2	Slotwina	221/1	0,19
7826	021907_2	Slotwina	221/2	0,33
7827	021907_2	Slotwina	222	0,44
7828	021907_2	Slotwina	225	0,53
7829	021907_2	Slotwina	228/1	0,70
7830	021907_2	Slotwina	228/3	3,09
7831	021907_2	Slotwina	229/3	7,59
7832	021907_2	Slotwina	229/4	12,91
7833	021907_2	Slotwina	23	0,29
7834	021907_2	Slotwina	231/3	16,26
7835	021907_2	Slotwina	232/3	2,34
7836	021907_2	Slotwina	233	0,03
7837	021907_2	Slotwina	243	0,96
7838	021907_2	Slotwina	244/21	6,56
7839	021907_2	Slotwina	245/2	5,10
7840	021907_2	Slotwina	246/1	0,42
7841	021907_2	Slotwina	246/2	4,37
7842	021907_2	Slotwina	247	0,78
7843	021907_2	Slotwina	25	4,16
7844	021907_2	Slotwina	250	3,90
7845	021907_2	Slotwina	251	2,38
7846	021907_2	Slotwina	254	0,86
7847	021907_2	Slotwina	255/1	1,18
7848	021907_2	Slotwina	255/2	4,94
7849	021907_2	Slotwina	256	1,18
7850	021907_2	Slotwina	257	1,63
7851	021907_2	Slotwina	26	0,99
7852	021907_2	Slotwina	260/10	0,10
7853	021907_2	Slotwina	260/17	0,07
7854	021907_2	Slotwina	260/4	0,10
7855	021907_2	Slotwina	260/8	0,10
7856	021907_2	Slotwina	260/8	0,10
7857	021907_2	Slotwina	261/1	0,20
7858	021907_2	Slotwina	261/2	0,20
7859	021907_2	Slotwina	261/3	0,08
7860	021907_2	Slotwina	261/4	3,17
7861	021907_2	Slotwina	264/11	0,09
7862	021907_2	Slotwina	264/26	0,87
7863	021907_2	Slotwina	264/5	0,03
7864	021907_2	Slotwina	265	1,94
7865	021907_2	Slotwina	266	8,25
7866	021907_2	Slotwina	268/1	3,51
7867	021907_2	Slotwina	268/2	0,07
7868	021907_2	Slotwina	269	3,90
7869	021907_2	Slotwina	270	0,76
7870	021907_2	Slotwina	271	0,44
7871	021907_2	Slotwina	272	0,53
7872	021907_2	Slotwina	273	0,96
7873	021907_2	Slotwina	274/1	0,35
7874	021907_2	Slotwina	274/2	0,58

L.p.	TERYT Jedn. ewid.	Obręb	Nr działki	Powierzchnia ewidencyjna
7875	021907_2	Slotwina	275/4	2,86
7876	021907_2	Slotwina	277	0,53
7877	021907_2	Slotwina	278	0,54
7878	021907_2	Slotwina	279	0,53
7879	021907_2	Slotwina	280	0,51
7880	021907_2	Slotwina	281	0,55
7881	021907_2	Slotwina	282	0,65
7882	021907_2	Slotwina	283	0,57
7883	021907_2	Slotwina	284	0,61
7884	021907_2	Slotwina	285	0,75
7885	021907_2	Slotwina	286	0,40
7886	021907_2	Slotwina	287	0,40
7887	021907_2	Slotwina	288	0,44
7888	021907_2	Slotwina	289	0,73
7889	021907_2	Slotwina	290	0,83
7890	021907_2	Slotwina	291	0,85
7891	021907_2	Slotwina	292	1,70
7892	021907_2	Slotwina	294/1	0,96
7893	021907_2	Slotwina	294/2	1,21
7894	021907_2	Slotwina	294/3	0,26
7895	021907_2	Slotwina	294/4	0,54
7896	021907_2	Slotwina	294/5	0,51
7897	021907_2	Slotwina	294/6	0,50
7898	021907_2	Slotwina	294/7	0,62
7899	021907_2	Slotwina	296/4	5,00
7900	021907_2	Slotwina	296/5	5,59
7901	021907_2	Slotwina	296/6	9,35
7902	021907_2	Slotwina	296/7	7,55
7903	021907_2	Slotwina	296/9	15,00
7904	021907_2	Slotwina	297	0,61
7905	021907_2	Slotwina	298	0,41
7906	021907_2	Slotwina	299	0,49
7907	021907_2	Slotwina	300	0,35
7908	021907_2	Slotwina	301	0,46
7909	021907_2	Slotwina	302	0,46
7910	021907_2	Slotwina	303	0,48
7911	021907_2	Slotwina	304	0,42
7912	021907_2	Slotwina	305	0,44
7913	021907_2	Slotwina	306	0,47
7914	021907_2	Slotwina	307	0,44
7915	021907_2	Slotwina	308	0,45
7916	021907_2	Slotwina	309	0,56
7917	021907_2	Slotwina	31	1,48
7918	021907_2	Slotwina	311	0,80
7919	021907_2	Slotwina	312/1	0,20
7920	021907_2	Slotwina	312/2	0,65
7921	021907_2	Slotwina	313	0,75
7922	021907_2	Slotwina	314	0,71
7923	021907_2	Slotwina	315	0,52
7924	021907_2	Slotwina	316	0,51
7925	021907_2	Slotwina	317	0,47
7926	021907_2	Slotwina	318	0,54
7927	021907_2	Slotwina	319	0,55
7928	021907_2	Slotwina	321	1,39
7929	021907_2	Slotwina	320/2	0,74
7930	021907_2	Slotwina	321	0,55
7931	021907_2	Slotwina	322	0,52
7932	021907_2	Slotwina	323	0,51
7933	021907_2	Slotwina	324	0,58
7934	021907_2	Slotwina	325	0,66
7935	021907_2	Slotwina	326	0,58
7936	021907_2	Slotwina	327	0,63

L.p.	TERYT Jedn. ewid.	Obręb	Nr działki	Powierzchnia ewidencyjna
7937	021907_2	Slotwina	328	6,34
7938	021907_2	Slotwina	329/1	0,45
7939	021907_2	Slotwina	329/2	1,82
7940	021907_2	Slotwina	330	0,86
7941	021907_2	Slotwina	331	0,78
7942	021907_2	Slotwina	332	0,74
7943	021907_2	Slotwina	333	0,60
7944	021907_2	Slotwina	334	0,62
7945	021907_2	Slotwina	335	0,87
7946	021907_2	Slotwina	336	0,58
7947	021907_2	Slotwina	337	0,70
7948	021907_2	Slotwina	338	0,55
7949	021907_2	Slotwina	339	0,55
7950	021907_2	Slotwina	341	1,29
7951	021907_2	Slotwina	342	0,01
7952	021907_2	Slotwina	343	0,54
7953	021907_2	Slotwina	340	0,67
7954	021907_2	Slotwina	342/2	2,72
7955	021907_2	Slotwina	343	0,83
7956	021907_2	Slotwina	345	0,93
7957	021907_2	Slotwina	346	1,87
7958	021907_2	Slotwina	347/2	1,14
7959	021907_2	Slotwina	349/5	1,44
7960	021907_2	Slotwina	35	1,65
7961	021907_2	Slotwina	352	0,69
7962	021907_2	Slotwina	353	0,89
7963	021907_2	Slotwina	354	0,81
7964	021907_2	Slotwina	355	0,49
7965	021907_2	Slotwina	357	1,52
7966	021907_2	Slotwina	358/2	1,63
7967	021907_2	Slotwina	36	3,63
7968	021907_2	Slotwina	364/3	12,51
7969	021907_2	Slotwina	365/2	1,04
7970	021907_2	Slotwina	366	0,91
7971	021907_2	Slotwina	367	1,00
7972	021907_2	Slotwina	368	0,76
7973	021907_2	Slotwina	369	1,11
7974	021907_2	Slotwina	37	2,86
7975	021907_2	Slotwina	370	0,40
7976	021907_2	Slotwina	371	0,32
7977	021907_2	Slotwina	372	0,36
7978	021907_2	Slotwina	38	4,27
7979	021907_2	Slotwina	386/2	10,00
7980	021907_2	Slotwina	386/3	10,00
7981	021907_2	Slotwina	386/4	6,55
7982	021907_2	Slotwina	39	0,51
7983	021907_2	Slotwina	398	23,01
7984	021907_2	Slotwina	399/1	2,01
7985	021907_2	Slotwina	399/2	7,03
7986	021907_2	Slotwina	4	1,02
7987	021907_2	Slotwina	40	0,50
7988	021907_2	Slotwina	400/1	3,50
7989	021907_2	Slotwina	400/2	14,03
7990	021907_2	Slotwina	401	7,09
7991	021907_2	Slotwina	402	11,50
7992	021907_2	Slotwina	403	0,25
7993	021907_2	Slotwina	404	0,63
7994	021907_2	Slotwina	405	0,73
7995	021907_2	Slotwina	406	0,20
7996	021907_2	Slotwina	407/1	0,11
7997	021907_2	Slotwina	407/2	0,11
7998	021907_2	Slotwina	407/3	0,30

L.p.	TERYT Jedn. ewid.	Obręb	Nr działki	Powierzchnia ewidencyjna
7996	021907_2	Słotwina	408/1	0,33
8000	021907_2	Słotwina	409/12	0,81
8001	021907_2	Słotwina	409/15	1,37
8002	021907_2	Słotwina	409/6	0,25
8003	021907_2	Słotwina	41	0,37
8004	021907_2	Słotwina	411/2	1,36
8005	021907_2	Słotwina	415	0,10
8006	021907_2	Słotwina	416	0,05
8007	021907_2	Słotwina	417/3	0,76
8008	021907_2	Słotwina	418	0,05
8009	021907_2	Słotwina	419	0,24
8010	021907_2	Słotwina	421	0,09
8011	021907_2	Słotwina	42/2	0,32
8012	021907_2	Słotwina	420	0,52
8013	021907_2	Słotwina	421	0,17
8014	021907_2	Słotwina	422/1	1,37
8015	021907_2	Słotwina	423/1	0,96
8016	021907_2	Słotwina	423/4	1,60
8017	021907_2	Słotwina	424	0,05
8018	021907_2	Słotwina	425	0,09
8019	021907_2	Słotwina	426	0,07
8020	021907_2	Słotwina	428/3	0,15
8021	021907_2	Słotwina	43	0,42
8022	021907_2	Słotwina	430/1	0,65
8023	021907_2	Słotwina	431	0,11
8024	021907_2	Słotwina	432	0,23
8025	021907_2	Słotwina	433	0,20
8028	021907_2	Słotwina	434	0,06
8027	021907_2	Słotwina	435	0,06
8028	021907_2	Słotwina	436/3	0,06
8029	021907_2	Słotwina	438/3	0,18
8030	021907_2	Słotwina	439	0,48
8031	021907_2	Słotwina	441	0,22
8032	021907_2	Słotwina	440	0,54
8033	021907_2	Słotwina	441	0,09
8034	021907_2	Słotwina	443	0,35
8035	021907_2	Słotwina	444/3	0,18
8036	021907_2	Słotwina	445/3	0,58
8037	021907_2	Słotwina	446	0,57
8038	021907_2	Słotwina	447	0,36
8038	021907_2	Słotwina	448	0,47
8040	021907_2	Słotwina	449	0,27
8041	021907_2	Słotwina	450	0,07
8042	021907_2	Słotwina	452	0,20
8043	021907_2	Słotwina	453	0,01
8044	021907_2	Słotwina	454	1,06
8045	021907_2	Słotwina	455	0,11
8046	021907_2	Słotwina	456/2	0,05
8047	021907_2	Słotwina	457/3	0,13
8048	021907_2	Słotwina	458/2	0,68
8049	021907_2	Słotwina	459	0,11
8050	021907_2	Słotwina	461	0,69
8051	021907_2	Słotwina	460	1,28
8052	021907_2	Słotwina	461/7	2,01
8053	021907_2	Słotwina	463	0,15
8054	021907_2	Słotwina	464	0,03
8055	021907_2	Słotwina	465/1	0,02
8056	021907_2	Słotwina	465/2	0,02
8057	021907_2	Słotwina	466	0,55
8058	021907_2	Słotwina	467	0,30
8059	021907_2	Słotwina	468	0,16
8060	021907_2	Słotwina	469	0,35

L.p.	TERYT Jedn. ewid.	Obręb	Nr działki	Powierzchnia ewidencyjna
8061	021907_2	Słotwina	470	0,05
8062	021907_2	Słotwina	471	0,02
8063	021907_2	Słotwina	472	3,56
8064	021907_2	Słotwina	473	0,16
8065	021907_2	Słotwina	474	0,63
8066	021907_2	Słotwina	475/1	0,97
8067	021907_2	Słotwina	475/2	0,01
8068	021907_2	Słotwina	477	0,54
8069	021907_2	Słotwina	478	6,29
8070	021907_2	Słotwina	479	5,45
8071	021907_2	Słotwina	48	0,37
8072	021907_2	Słotwina	5	0,40
8073	021907_2	Słotwina	50	0,49
8074	021907_2	Słotwina	51/5	2,86
8075	021907_2	Słotwina	52	0,38
8076	021907_2	Słotwina	53/1	0,10
8077	021907_2	Słotwina	53/2	0,21
8078	021907_2	Słotwina	55	0,46
8079	021907_2	Słotwina	56	0,48
8080	021907_2	Słotwina	57	0,56
8081	021907_2	Słotwina	58/2	0,75
8082	021907_2	Słotwina	59/5	0,15
8083	021907_2	Słotwina	59/6	0,12
8084	021907_2	Słotwina	61/1	0,15
8085	021907_2	Słotwina	62	0,52
8086	021907_2	Słotwina	65	5,73
8087	021907_2	Słotwina	66	0,66
8088	021907_2	Słotwina	67/1	0,20
8089	021907_2	Słotwina	67/2	0,69
8090	021907_2	Słotwina	68	0,98
8091	021907_2	Słotwina	68	0,97
8092	021907_2	Słotwina	70	0,93
8093	021907_2	Słotwina	71	1,09
8094	021907_2	Słotwina	72/3	0,92
8095	021907_2	Słotwina	73/1	0,04
8096	021907_2	Słotwina	73/2	8,37
8097	021907_2	Słotwina	74	0,04
8098	021907_2	Słotwina	75	0,68
8099	021907_2	Słotwina	76/3	0,07
8100	021907_2	Słotwina	76/5	0,13
8101	021907_2	Słotwina	76/6	0,33
8102	021907_2	Słotwina	77/1	0,02
8103	021907_2	Słotwina	78	0,02
8104	021907_2	Słotwina	79/3	0,08
8105	021907_2	Słotwina	81	0,34
8106	021907_2	Słotwina	82	3,49
8107	021907_2	Słotwina	84/1	0,30
8108	021907_2	Słotwina	84/2	2,45
8109	021907_2	Słotwina	86	0,42
8110	021907_2	Słotwina	89	1,08
8111	021907_2	Słotwina	9	0,39
8112	021907_2	Słotwina	90	0,80
8113	021907_2	Słotwina	91	0,80
8114	021907_2	Słotwina	99/1	0,16
8115	021907_2	Słotwina	99/2	0,15
8116	021907_2	Słotwina	1	1,34
8117	021907_2	Sulisławice	10/3	2,23
8118	021907_2	Sulisławice	10/7	0,70
8119	021907_2	Sulisławice	11	0,16
8120	021907_2	Sulisławice	12/14	0,56
8121	021907_2	Sulisławice	12/2	0,02
8122	021907_2	Sulisławice	12/3	0,02

L.p.	TERYT Jedn. ewid.	Obręb	Nr działki	Powierzchnia ewidencyjna
8123	021907_2	Sulisławice	12/4	0,08
8124	021907_2	Sulisławice	13	1,23
8125	021907_2	Sulisławice	14	0,71
8126	021907_2	Sulisławice	15/2	1,36
8127	021907_2	Sulisławice	16	0,31
8128	021907_2	Sulisławice	17	0,45
8129	021907_2	Sulisławice	18	0,88
8130	021907_2	Sulisławice	19/2	0,03
8131	021907_2	Sulisławice	2	1,01
8132	021907_2	Sulisławice	20/2	0,12
8133	021907_2	Sulisławice	24	0,92
8134	021907_2	Sulisławice	27/1	0,09
8135	021907_2	Sulisławice	27/2	0,54
8136	021907_2	Sulisławice	28	0,77
8137	021907_2	Sulisławice	3	1,50
8138	021907_2	Sulisławice	30	1,58
8139	021907_2	Sulisławice	31/1	0,14
8140	021907_2	Sulisławice	31/2	0,05
8141	021907_2	Sulisławice	32	1,34
8142	021907_2	Sulisławice	33	1,27
8143	021907_2	Sulisławice	34	3,07
8144	021907_2	Sulisławice	35	0,09
8145	021907_2	Sulisławice	36/1	2,96
8146	021907_2	Sulisławice	37	0,88
8147	021907_2	Sulisławice	38	0,18
8148	021907_2	Sulisławice	39	0,08
8149	021907_2	Sulisławice	4	0,63
8150	021907_2	Sulisławice	40	0,21
8151	021907_2	Sulisławice	41/1	0,03
8152	021907_2	Sulisławice	42	0,07
8153	021907_2	Sulisławice	43	2,00
8154	021907_2	Sulisławice	44	0,53
8155	021907_2	Sulisławice	45	0,06
8156	021907_2	Sulisławice	46	0,05
8157	021907_2	Sulisławice	47	0,09
8158	021907_2	Sulisławice	49/1	0,12
8159	021907_2	Sulisławice	49/2	0,04
8160	021907_2	Sulisławice	49/3	0,05
8161	021907_2	Sulisławice	5/1	0,04
8162	021907_2	Sulisławice	5/2	4,89
8163	021907_2	Sulisławice	5/1	14,98
8164	021907_2	Sulisławice	52/7	12,95
8165	021907_2	Sulisławice	52/8	27,56
8166	021907_2	Sulisławice	53/4	26,65
8167	021907_2	Sulisławice	54/1	0,16
8168	021907_2	Sulisławice	54/4	8,00
8169	021907_2	Sulisławice	54/5	35,77
8170	021907_2	Sulisławice	55	2,99
8171	021907_2	Sulisławice	57/3	0,26
8172	021907_2	Sulisławice	57/4	0,07
8173	021907_2	Sulisławice	57/5	0,91
8174	021907_2	Sulisławice	61	0,13
8175	021907_2	Sulisławice	62	0,75
8176	021907_2	Sulisławice	63	1,70
8177	021907_2	Sulisławice	64/2	0,32
8178	021907_2	Sulisławice	64/3	0,96
8179	021907_2	Sulisławice	65	0,76
8180	021907_2	Sulisławice	66	0,04
8181	021907_2	Sulisławice	67	11,82
8182	021907_2	Sulisławice	7/1	0,88
8183	021907_2	Sulisławice	7/2	0,09
8184	021907_2	Sulisławice	8/1	0,30

L.p.	TERYT Jedn. ewid.	Obręb	Nr działki	Powierzchnia ewidencyjna
8185	021907_2	Sulskowice	9/1	0,48
8186	021907_2	Wieruszów	1/1	17,89
8187	021907_2	Wieruszów	10/1	1,11
8188	021907_2	Wieruszów	10/2	2,02
8189	021907_2	Wieruszów	19/5	0,09
8190	021907_2	Wieruszów	13/6	0,13
8191	021907_2	Wieruszów	13/7	0,10
8192	021907_2	Wieruszów	13/8	0,21
8193	021907_2	Wieruszów	14	0,12
8194	021907_2	Wieruszów	16/1	0,30
8195	021907_2	Wieruszów	16/3	0,02
8196	021907_2	Wieruszów	16/4	0,24
8197	021907_2	Wieruszów	17/1	0,37
8198	021907_2	Wieruszów	17/2	0,18
8199	021907_2	Wieruszów	18	0,41
8200	021907_2	Wieruszów	19	0,06
8201	021907_2	Wieruszów	20/3	0,16
8202	021907_2	Wieruszów	20/4	0,25
8203	021907_2	Wieruszów	21	0,21
8204	021907_2	Wieruszów	22/1	2,32
8205	021907_2	Wieruszów	22/2	2,62
8206	021907_2	Wieruszów	22/3	0,45
8207	021907_2	Wieruszów	23	0,52
8208	021907_2	Wieruszów	24	0,08
8209	021907_2	Wieruszów	25	0,18
8210	021907_2	Wieruszów	27	0,87
8211	021907_2	Wieruszów	28	0,95
8212	021907_2	Wieruszów	29	0,14
8213	021907_2	Wieruszów	3	0,10
8214	021907_2	Wieruszów	30	1,82
8215	021907_2	Wieruszów	31	0,60
8216	021907_2	Wieruszów	33	2,95
8217	021907_2	Wieruszów	34/1	0,05
8218	021907_2	Wieruszów	34/3	0,42
8219	021907_2	Wieruszów	35	0,33
8220	021907_2	Wieruszów	36	0,28
8221	021907_2	Wieruszów	37/1	3,10
8222	021907_2	Wieruszów	38	1,13
8223	021907_2	Wieruszów	39	2,32
8224	021907_2	Wieruszów	4	16,29
8225	021907_2	Wieruszów	40	0,72
8226	021907_2	Wieruszów	41/1	0,19
8227	021907_2	Wieruszów	41/2	0,77
8228	021907_2	Wieruszów	42	0,37
8229	021907_2	Wieruszów	43	0,89
8230	021907_2	Wieruszów	44/2	0,05
8231	021907_2	Wieruszów	44/3	0,03
8232	021907_2	Wieruszów	44/4	0,02
8233	021907_2	Wieruszów	44/5	0,15
8234	021907_2	Wieruszów	45	0,54
8235	021907_2	Wieruszów	46	0,13
8236	021907_2	Wieruszów	47/2	1,88
8237	021907_2	Wieruszów	48	1,39
8238	021907_2	Wieruszów	49	0,15
8239	021907_2	Wieruszów	5	0,87
8240	021907_2	Wieruszów	51	0,26
8241	021907_2	Wieruszów	52	0,11
8242	021907_2	Wieruszów	54/2	0,74
8243	021907_2	Wieruszów	55	0,03
8244	021907_2	Wieruszów	57/2	4,21
8245	021907_2	Wieruszów	59	0,04
8246	021907_2	Wieruszów	6	3,33

L.p.	TERYT Jedn. ewid.	Obręb	Nr działki	Powierzchnia ewidencyjna
8247	021907_2	Wieruszów	62	3,02
8248	021907_2	Wieruszów	63	0,15
8249	021907_2	Wieruszów	64/1	0,12
8250	021907_2	Wieruszów	68/1	0,99
8251	021907_2	Wieruszów	68/2	4,00
8252	021907_2	Wieruszów	69	2,71
8253	021907_2	Wieruszów	7	1,52
8254	021907_2	Wieruszów	70	1,84
8255	021907_2	Wieruszów	71	3,68
8256	021907_2	Wieruszów	72	0,11
8257	021907_2	Wieruszów	73	11,42
8258	021907_2	Wieruszów	74	0,44
8259	021907_2	Wieruszów	75	17,47
8260	021907_2	Wieruszów	76	0,01
8261	021907_2	Wieruszów	77	4,00
8262	021907_2	Wieruszów	78	5,81
8263	021907_2	Wieruszów	79	0,50
8264	021907_2	Wieruszów	8/1	0,27
8265	021907_2	Wieruszów	8/2	1,98
8266	021907_2	Wieruszów	80	1,02
8267	021907_2	Wieruszów	81	0,02
8268	021907_2	Wieruszów	82	0,06
8269	021907_2	Wieruszów	83	0,21
8270	021907_2	Wieruszów	84/1	0,09
8271	021907_2	Wieruszów	84/2	0,49
8272	021907_2	Wieruszów	86	0,96
8273	021907_2	Wieruszów	88	0,05
8274	021907_2	Wieruszów	88/7	1,13
8275	021907_2	Wieruszów	9	0,21
8276	021907_2	Wieruszów	91	0,18
8277	021907_2	Wieruszów	92	0,13
8278	021907_2	Wieruszów	93	1,07
8279	021907_2	Wieruszów	94	0,11
8280	021907_2	Wieruszów	95	17,43
8281	021907_2	Wieruszów	96	2,10
8282	021907_2	Wilków	1	10,61
8283	021907_2	Wilków	100	2,07
8284	021907_2	Wilków	101	2,11
8285	021907_2	Wilków	102	2,32
8286	021907_2	Wilków	103	2,34
8287	021907_2	Wilków	104	1,50
8288	021907_2	Wilków	105	1,02
8289	021907_2	Wilków	106	0,89
8290	021907_2	Wilków	107/1	0,73
8291	021907_2	Wilków	107/2	2,00
8292	021907_2	Wilków	109	1,84
8293	021907_2	Wilków	11	2,24
8294	021907_2	Wilków	110	0,94
8295	021907_2	Wilków	111	1,41
8296	021907_2	Wilków	112	1,37
8297	021907_2	Wilków	113	0,87
8298	021907_2	Wilków	114	1,34
8299	021907_2	Wilków	115	1,44
8300	021907_2	Wilków	116	1,35
8301	021907_2	Wilków	117	0,60
8302	021907_2	Wilków	118	0,53
8303	021907_2	Wilków	119	2,25
8304	021907_2	Wilków	120	0,18
8305	021907_2	Wilków	122	0,53
8306	021907_2	Wilków	123	0,24
8307	021907_2	Wilków	124	0,24
8308	021907_2	Wilków	125	0,43

L.p.	TERYT Jedn. ewid.	Obręb	Nr działki	Powierzchnia ewidencyjna
8309	021907_2	Wilków	126	0,53
8310	021907_2	Wilków	127	0,46
8311	021907_2	Wilków	128	0,48
8312	021907_2	Wilków	129	1,47
8313	021907_2	Wilków	130	0,56
8314	021907_2	Wilków	131	0,52
8315	021907_2	Wilków	132	0,55
8316	021907_2	Wilków	133	0,60
8317	021907_2	Wilków	136	0,50
8318	021907_2	Wilków	137	0,46
8319	021907_2	Wilków	138	0,51
8320	021907_2	Wilków	139	0,50
8321	021907_2	Wilków	14	4,27
8322	021907_2	Wilków	141	0,43
8323	021907_2	Wilków	142	0,54
8324	021907_2	Wilków	143/2	0,02
8325	021907_2	Wilków	143/3	0,04
8326	021907_2	Wilków	145	0,44
8327	021907_2	Wilków	146	0,46
8328	021907_2	Wilków	147/1	0,15
8329	021907_2	Wilków	147/2	0,43
8330	021907_2	Wilków	148	0,43
8331	021907_2	Wilków	149	1,06
8332	021907_2	Wilków	15	0,94
8333	021907_2	Wilków	150/1	1,21
8334	021907_2	Wilków	151	0,29
8335	021907_2	Wilków	152	0,28
8336	021907_2	Wilków	153	0,44
8337	021907_2	Wilków	154/1	0,10
8338	021907_2	Wilków	154/2	0,27
8339	021907_2	Wilków	155/1	0,19
8340	021907_2	Wilków	155/2	0,01
8341	021907_2	Wilków	155/3	0,02
8342	021907_2	Wilków	155/4	0,15
8343	021907_2	Wilków	156/1	0,02
8344	021907_2	Wilków	156/2	0,36
8345	021907_2	Wilków	158	0,54
8346	021907_2	Wilków	159	0,34
8347	021907_2	Wilków	16	0,95
8348	021907_2	Wilków	160	0,16
8349	021907_2	Wilków	161	0,05
8350	021907_2	Wilków	162	0,20
8351	021907_2	Wilków	163	0,32
8352	021907_2	Wilków	165	0,45
8353	021907_2	Wilków	166	0,28
8354	021907_2	Wilków	167	0,28
8355	021907_2	Wilków	168/1	0,07
8356	021907_2	Wilków	168/2	0,07
8357	021907_2	Wilków	168/4	0,04
8358	021907_2	Wilków	168/5	0,02
8359	021907_2	Wilków	17/1	0,24
8360	021907_2	Wilków	17/2	0,39
8361	021907_2	Wilków	170/1	0,14
8362	021907_2	Wilków	170/3	0,23
8363	021907_2	Wilków	170/5	0,10
8364	021907_2	Wilków	170/6	0,08
8365	021907_2	Wilków	170/7	0,07
8366	021907_2	Wilków	171/2	0,02
8367	021907_2	Wilków	174	0,12
8368	021907_2	Wilków	175/1	0,19
8369	021907_2	Wilków	175/2	0,18
8370	021907_2	Wilków	18/4	0,23

L.p.	TERYT Jedn. ewid.	Obręb	Nr działki	Powierzchnia ewidencyjna
8371	021907_2	Wilków	182	0,06
8372	021907_2	Wilków	183/1	0,02
8373	021907_2	Wilków	183/2	0,36
8374	021907_2	Wilków	185/1	0,26
8375	021907_2	Wilków	185/2	0,02
8376	021907_2	Wilków	186	0,42
8377	021907_2	Wilków	188	0,12
8378	021907_2	Wilków	189/1	0,04
8379	021907_2	Wilków	189/4	0,07
8380	021907_2	Wilków	189/5	0,02
8381	021907_2	Wilków	19	0,68
8382	021907_2	Wilków	190	0,13
8383	021907_2	Wilków	191	0,06
8384	021907_2	Wilków	192	0,15
8385	021907_2	Wilków	193	0,18
8386	021907_2	Wilków	194	0,26
8387	021907_2	Wilków	195/1	0,06
8388	021907_2	Wilków	195/2	0,06
8389	021907_2	Wilków	196/1	0,11
8390	021907_2	Wilków	196/2	0,07
8391	021907_2	Wilków	197	0,64
8392	021907_2	Wilków	198	0,10
8393	021907_2	Wilków	199	0,12
8394	021907_2	Wilków	2	0,38
8395	021907_2	Wilków	20	0,62
8396	021907_2	Wilków	200	0,10
8397	021907_2	Wilków	200/2	0,13
8398	021907_2	Wilków	205	1,14
8399	021907_2	Wilków	206/1	0,09
8400	021907_2	Wilków	206/2	0,74
8401	021907_2	Wilków	207	0,50
8402	021907_2	Wilków	208/1	0,04
8403	021907_2	Wilków	208/2	0,53
8404	021907_2	Wilków	209	1,10
8405	021907_2	Wilków	211	0,21
8406	021907_2	Wilków	21/2	0,85
8407	021907_2	Wilków	210/1	0,30
8408	021907_2	Wilków	210/4	0,80
8409	021907_2	Wilków	211/2	0,19
8410	021907_2	Wilków	211/5	0,29
8411	021907_2	Wilków	213/1	0,10
8412	021907_2	Wilków	213/4	0,35
8413	021907_2	Wilków	214/8	0,74
8414	021907_2	Wilków	216	0,23
8415	021907_2	Wilków	217	0,13
8416	021907_2	Wilków	218	0,08
8417	021907_2	Wilków	219	0,35
8418	021907_2	Wilków	220	0,28
8419	021907_2	Wilków	221	0,28
8420	021907_2	Wilków	222	0,33
8421	021907_2	Wilków	223	0,17
8422	021907_2	Wilków	224	0,69
8423	021907_2	Wilków	225	0,18
8424	021907_2	Wilków	226	0,34
8425	021907_2	Wilków	227	0,36
8426	021907_2	Wilków	228	0,43
8427	021907_2	Wilków	229	0,27
8428	021907_2	Wilków	230	0,15
8429	021907_2	Wilków	231	0,13
8430	021907_2	Wilków	232	0,21
8431	021907_2	Wilków	233	0,41
8432	021907_2	Wilków	234	0,07

L.p.	TERYT Jedn. ewid.	Obręb	Nr działki	Powierzchnia ewidencyjna
8433	021907_2	Wilków	235	0,35
8434	021907_2	Wilków	236	0,07
8435	021907_2	Wilków	237	0,03
8436	021907_2	Wilków	238	0,09
8437	021907_2	Wilków	239	0,02
8438	021907_2	Wilków	240	0,16
8439	021907_2	Wilków	241	0,05
8440	021907_2	Wilków	243	0,02
8441	021907_2	Wilków	244	0,02
8442	021907_2	Wilków	245	0,25
8443	021907_2	Wilków	246	0,13
8444	021907_2	Wilków	247	0,12
8445	021907_2	Wilków	248	0,27
8446	021907_2	Wilków	249	0,27
8447	021907_2	Wilków	25	1,00
8448	021907_2	Wilków	250	0,11
8449	021907_2	Wilków	251	0,19
8450	021907_2	Wilków	252	0,13
8451	021907_2	Wilków	253	0,10
8452	021907_2	Wilków	254	0,14
8453	021907_2	Wilków	255	0,04
8454	021907_2	Wilków	256	0,39
8455	021907_2	Wilków	257/5	33,54
8456	021907_2	Wilków	258/2	33,11
8457	021907_2	Wilków	259	10,10
8458	021907_2	Wilków	261	0,30
8459	021907_2	Wilków	262	0,60
8460	021907_2	Wilków	260/2	24,06
8461	021907_2	Wilków	261/20	14,08
8462	021907_2	Wilków	263/2	12,32
8463	021907_2	Wilków	264	33,37
8464	021907_2	Wilków	265	0,60
8465	021907_2	Wilków	266	0,64
8466	021907_2	Wilków	267	0,87
8467	021907_2	Wilków	268	3,40
8468	021907_2	Wilków	269	0,32
8469	021907_2	Wilków	27	0,02
8470	021907_2	Wilków	270	0,14
8471	021907_2	Wilków	271	0,45
8472	021907_2	Wilków	272	9,67
8473	021907_2	Wilków	273	1,95
8474	021907_2	Wilków	274	4,64
8475	021907_2	Wilków	28	0,79
8476	021907_2	Wilków	29	0,39
8477	021907_2	Wilków	30	0,71
8478	021907_2	Wilków	31/1	0,28
8479	021907_2	Wilków	31/2	0,10
8480	021907_2	Wilków	32	0,28
8481	021907_2	Wilków	33/1	0,10
8482	021907_2	Wilków	33/2	1,15
8483	021907_2	Wilków	34	2,27
8484	021907_2	Wilków	35	2,18
8485	021907_2	Wilków	36	2,03
8486	021907_2	Wilków	37	1,02
8487	021907_2	Wilków	38/3	1,08
8488	021907_2	Wilków	39	2,13
8489	021907_2	Wilków	4	0,27
8490	021907_2	Wilków	40	2,15
8491	021907_2	Wilków	41	2,10
8492	021907_2	Wilków	42	1,10
8493	021907_2	Wilków	43	1,09
8494	021907_2	Wilków	44/2	1,49

L.p.	TERYT Jedn. ewid.	Obręb	Nr działki	Powierzchnia ewidencyjna
8495	021907_2	Wilków	44/3	0,30
8496	021907_2	Wilków	44/4	0,30
8497	021907_2	Wilków	45	2,18
8498	021907_2	Wilków	46	0,55
8499	021907_2	Wilków	47/1	0,18
8500	021907_2	Wilków	47/2	0,46
8501	021907_2	Wilków	48	0,71
8502	021907_2	Wilków	49/1	0,30
8503	021907_2	Wilków	49/2	1,75
8504	021907_2	Wilków	5	0,60
8505	021907_2	Wilków	50	2,11
8506	021907_2	Wilków	6	0,62
8507	021907_2	Wilków	61	3,85
8508	021907_2	Wilków	62	3,86
8509	021907_2	Wilków	63	3,89
8510	021907_2	Wilków	64	3,21
8511	021907_2	Wilków	65	3,90
8512	021907_2	Wilków	66	1,07
8513	021907_2	Wilków	68	1,07
8514	021907_2	Wilków	69	0,53
8515	021907_2	Wilków	7	8,77
8516	021907_2	Wilków	70	0,80
8517	021907_2	Wilków	71/1	0,51
8518	021907_2	Wilków	71/2	1,01
8519	021907_2	Wilków	72/1	1,78
8520	021907_2	Wilków	74	2,16
8521	021907_2	Wilków	75	1,87
8522	021907_2	Wilków	76	3,54
8523	021907_2	Wilków	77	0,72
8524	021907_2	Wilków	78	3,29
8525	021907_2	Wilków	79	2,28
8526	021907_2	Wilków	8	0,74
8527	021907_2	Wilków	80	2,42
8528	021907_2	Wilków	81	2,62
8529	021907_2	Wilków	82	2,70
8530	021907_2	Wilków	83	1,79
8531	021907_2	Wilków	84	3,80
8532	021907_2	Wilków	85	3,78
8533	021907_2	Wilków	86	3,76
8534	021907_2	Wilków	87	3,40
8535	021907_2	Wilków	88	3,60
8536	021907_2	Wilków	89	4,43
8537	021907_2	Wilków	9	0,70
8538	021907_2	Wilków	90	4,87
8539	021907_2	Wilków	91	4,49
8540	021907_2	Wilków	92	2,98
8541	021907_2	Wilków	93	0,46
8542	021907_2	Wilków	94	0,68
8543	021907_2	Wilków	95	1,41
8544	021907_2	Wilków	96	1,84
8545	021907_2	Wilków	97	1,88
8546	021907_2	Wilków	98	1,61
8547	021907_2	Wilków	99	2,19
8548	021907_2	Wisniowa	10/7	9,36
8549	021907_2	Wisniowa	11/42	12,19
8550	021907_2	Wisniowa	14/12	0,19
8551	021907_2	Wisniowa	14/2	0,16
8552	021907_2	Wisniowa	14/20	0,06
8553	021907_2	Wisniowa	14/24	0,03
8554	021907_2	Wisniowa	14/25	0,03
8555	021907_2	Wisniowa	14/26	0,03
8556	021907_2	Wisniowa	14/27	0,04

L.p.	TERYT Jedn. ewid.	Obręb	Nr działki	Powierzchnia ewidencyjna
8557	021907_2	Wiśniowa	1428	0,04
8558	021907_2	Wiśniowa	1429	0,04
8559	021907_2	Wiśniowa	143	0,19
8560	021907_2	Wiśniowa	1430	0,04
8561	021907_2	Wiśniowa	1431	0,02
8562	021907_2	Wiśniowa	1433	0,05
8563	021907_2	Wiśniowa	1434	0,04
8564	021907_2	Wiśniowa	1435	0,01
8565	021907_2	Wiśniowa	1436	0,26
8566	021907_2	Wiśniowa	1438	0,16
8567	021907_2	Wiśniowa	144	0,19
8568	021907_2	Wiśniowa	145	0,19
8569	021907_2	Wiśniowa	146	0,19
8570	021907_2	Wiśniowa	151	0,76
8571	021907_2	Wiśniowa	16	0,25
8572	021907_2	Wiśniowa	19	0,39
8573	021907_2	Wiśniowa	210	0,16
8574	021907_2	Wiśniowa	212	1,29
8575	021907_2	Wiśniowa	23	5,70
8576	021907_2	Wiśniowa	27	2,76
8577	021907_2	Wiśniowa	28	0,61
8578	021907_2	Wiśniowa	20	0,96
8579	021907_2	Wiśniowa	21	0,31
8580	021907_2	Wiśniowa	22	1,87
8581	021907_2	Wiśniowa	23	0,20
8582	021907_2	Wiśniowa	24	0,32
8583	021907_2	Wiśniowa	25	0,98
8584	021907_2	Wiśniowa	26	0,83
8585	021907_2	Wiśniowa	29	2,12
8586	021907_2	Wiśniowa	32	0,44
8587	021907_2	Wiśniowa	34/1	0,40
8588	021907_2	Wiśniowa	35/2	1,61
8589	021907_2	Wiśniowa	35/4	0,44
8590	021907_2	Wiśniowa	35/7	0,08
8591	021907_2	Wiśniowa	36/1	0,33
8592	021907_2	Wiśniowa	37/10	0,09
8593	021907_2	Wiśniowa	37/11	0,09
8594	021907_2	Wiśniowa	37/14	0,07
8595	021907_2	Wiśniowa	37/15	0,07
8596	021907_2	Wiśniowa	37/16	0,07
8597	021907_2	Wiśniowa	37/18	0,09
8598	021907_2	Wiśniowa	37/19	0,09
8599	021907_2	Wiśniowa	37/2	0,12
8600	021907_2	Wiśniowa	37/20	0,09
8601	021907_2	Wiśniowa	37/21	0,09
8602	021907_2	Wiśniowa	37/22	0,09
8603	021907_2	Wiśniowa	37/24	0,28
8604	021907_2	Wiśniowa	37/25	0,18
8605	021907_2	Wiśniowa	37/3	0,09
8606	021907_2	Wiśniowa	37/4	0,09
8607	021907_2	Wiśniowa	37/5	0,09
8608	021907_2	Wiśniowa	37/6	0,09
8609	021907_2	Wiśniowa	37/7	0,09
8610	021907_2	Wiśniowa	37/8	0,09
8611	021907_2	Wiśniowa	37/9	0,09
8612	021907_2	Wiśniowa	39	0,25
8613	021907_2	Wiśniowa	4	1,28
8614	021907_2	Wiśniowa	41	0,22
8615	021907_2	Wiśniowa	42	0,56
8616	021907_2	Wiśniowa	43/3	0,22
8617	021907_2	Wiśniowa	48/1	1,04
8618	021907_2	Wiśniowa	48/2	0,09

L.p.	TERYT Jedn. ewid.	Obręb	Nr działki	Powierzchnia ewidencyjna
8619	021907_2	Wiśniowa	49	0,12
8620	021907_2	Wiśniowa	5	1,40
8621	021907_2	Wiśniowa	50	2,39
8622	021907_2	Wiśniowa	51	0,19
8623	021907_2	Wiśniowa	52	0,39
8624	021907_2	Wiśniowa	53	0,24
8625	021907_2	Wiśniowa	54	0,16
8626	021907_2	Wiśniowa	56/1	6,90
8627	021907_2	Wiśniowa	56/2	0,85
8628	021907_2	Wiśniowa	57	0,13
8629	021907_2	Wiśniowa	58	0,08
8630	021907_2	Wiśniowa	59	0,43
8631	021907_2	Wiśniowa	6	1,27
8632	021907_2	Wiśniowa	60	0,11
8633	021907_2	Wiśniowa	61	0,44
8634	021907_2	Wiśniowa	62	0,13
8635	021907_2	Wiśniowa	63	0,38
8636	021907_2	Wiśniowa	64	0,96
8637	021907_2	Wiśniowa	65	0,17
8638	021907_2	Wiśniowa	66	0,17
8639	021907_2	Wiśniowa	67	0,02
8640	021907_2	Wiśniowa	68	0,08
8641	021907_2	Wiśniowa	69	0,51
8642	021907_2	Wiśniowa	7/4	0,79
8643	021907_2	Wiśniowa	7/6	4,99
8644	021907_2	Wiśniowa	70	0,55
8645	021907_2	Wiśniowa	71	0,30
8646	021907_2	Wiśniowa	72/1	2,59
8647	021907_2	Wiśniowa	72/2	0,78
8648	021907_2	Wiśniowa	73	0,53
8649	021907_2	Wiśniowa	74	0,46
8650	021907_2	Wiśniowa	75	0,73
8651	021907_2	Wiśniowa	77	0,38
8652	021907_2	Wiśniowa	78	0,40
8653	021907_2	Wiśniowa	79	0,38
8654	021907_2	Wiśniowa	8/2	0,67
8655	021907_2	Wiśniowa	8/3	1,23
8656	021907_2	Wiśniowa	80	0,08
8657	021907_2	Wiśniowa	87	6,37
8658	021907_2	Wiśniowa	88	0,04
8659	021907_2	Wiśniowa	89	0,04
8660	021907_2	Wiśniowa	9/1	1,22
8661	021907_2	Wiśniowa	9/2	0,10
8662	021907_2	Wiśniowa	9/3	2,62
8663	021907_2	Wiśniowa	90	0,07
8664	021907_2	Wiśniowa	91	0,02
8665	021907_2	Wiśniowa	92	0,04
8666	021907_2	Wiśniowa	93	0,08
8667	021907_2	Wiśniowa	94	0,01
8668	021907_2	Wiśniowa	95	0,96
8669	021907_2	Wiśniowa	96	0,45
8670	021907_2	Wiśniowa	97	0,69
8671	021907_2	Wiśniowa	98	1,48
8672	021907_2	Wiśniowa	99	7,49
8673	021907_2	Witoszów Dolny	10	0,58
8674	021907_2	Witoszów Dolny	100	0,15
8675	021907_2	Witoszów Dolny	1000	0,04
8676	021907_2	Witoszów Dolny	1001	0,22
8677	021907_2	Witoszów Dolny	1002	0,03
8678	021907_2	Witoszów Dolny	1003	0,02
8679	021907_2	Witoszów Dolny	1004	0,01
8680	021907_2	Witoszów Dolny	1005	0,01

L.p.	TERYT Jedn. ewid.	Obręb	Nr działki	Powierzchnia ewidencyjna
8681	021907_2	Witoszów Dolny	1006	0,01
8682	021907_2	Witoszów Dolny	1007	0,01
8683	021907_2	Witoszów Dolny	1008	0,04
8684	021907_2	Witoszów Dolny	1009	1,17
8685	021907_2	Witoszów Dolny	101/1	0,11
8686	021907_2	Witoszów Dolny	101/2	0,11
8687	021907_2	Witoszów Dolny	1010	0,06
8688	021907_2	Witoszów Dolny	1011	0,64
8689	021907_2	Witoszów Dolny	1012/2	0,55
8690	021907_2	Witoszów Dolny	1013	0,15
8691	021907_2	Witoszów Dolny	1014	0,54
8692	021907_2	Witoszów Dolny	1015	0,08
8693	021907_2	Witoszów Dolny	1016	0,15
8694	021907_2	Witoszów Dolny	1017	0,08
8695	021907_2	Witoszów Dolny	1018	0,16
8696	021907_2	Witoszów Dolny	1019	0,57
8697	021907_2	Witoszów Dolny	102/1	0,50
8698	021907_2	Witoszów Dolny	102/2	3,65
8699	021907_2	Witoszów Dolny	1020	7,62
8700	021907_2	Witoszów Dolny	1021/2	3,43
8701	021907_2	Witoszów Dolny	1022/2	1,39
8702	021907_2	Witoszów Dolny	1023	0,15
8703	021907_2	Witoszów Dolny	1024/2	0,14
8704	021907_2	Witoszów Dolny	1025	0,27
8705	021907_2	Witoszów Dolny	1027	0,32
8706	021907_2	Witoszów Dolny	1029	0,02
8707	021907_2	Witoszów Dolny	1030	0,02
8708	021907_2	Witoszów Dolny	1031	0,01
8709	021907_2	Witoszów Dolny	1032	0,01
8710	021907_2	Witoszów Dolny	1033	0,01
8711	021907_2	Witoszów Dolny	1034	0,01
8712	021907_2	Witoszów Dolny	1036	0,98
8713	021907_2	Witoszów Dolny	1037	0,05
8714	021907_2	Witoszów Dolny	1038	0,43
8715	021907_2	Witoszów Dolny	1039	0,36
8716	021907_2	Witoszów Dolny	1040	0,22
8717	021907_2	Witoszów Dolny	1041	0,03
8718	021907_2	Witoszów Dolny	1042	0,17
8719	021907_2	Witoszów Dolny	1043	0,06
8720	021907_2	Witoszów Dolny	1044	0,31
8721	021907_2	Witoszów Dolny	1045	0,31
8722	021907_2	Witoszów Dolny	1046	0,15
8723	021907_2	Witoszów Dolny	1047	0,16
8724	021907_2	Witoszów Dolny	1048	0,19
8725	021907_2	Witoszów Dolny	1049	0,46
8726	021907_2	Witoszów Dolny	1050	0,11
8727	021907_2	Witoszów Dolny	1051	0,16
8728	021907_2	Witoszów Dolny	1052	0,41
8729	021907_2	Witoszów Dolny	1053	0,22
8730	021907_2	Witoszów Dolny	1054	0,53
8731	021907_2	Witoszów Dolny	1055	0,25
8732	021907_2	Witoszów Dolny	1056/1	1,87
8733	021907_2	Witoszów Dolny	1057	0,11
8734	021907_2	Witoszów Dolny	1058	0,02
8735	021907_2	Witoszów Dolny	1059	0,01
8736	021907_2	Witoszów Dolny	106/4	11,97
8737	021907_2	Witoszów Dolny	1060	0,01
8738	021907_2	Witoszów Dolny	1061	0,01
8739	021907_2	Witoszów Dolny	1062	0,02
8740	021907_2	Witoszów Dolny	1063/2	0,88
8741	021907_2	Witoszów Dolny	1064	0,03
8742	021907_2	Witoszów Dolny	1065	0,04

L.p.	TERYT Jedn. ewid.	Obręb	Nr działki	Powierzchnia ewidencyjna
8743	021907_2	Witoszów Dolny	1066	0,03
8744	021907_2	Witoszów Dolny	1067	0,68
8745	021907_2	Witoszów Dolny	1068	0,08
8746	021907_2	Witoszów Dolny	1069	0,22
8747	021907_2	Witoszów Dolny	1070	0,27
8748	021907_2	Witoszów Dolny	1071	0,24
8749	021907_2	Witoszów Dolny	1073	0,18
8750	021907_2	Witoszów Dolny	1074	0,21
8751	021907_2	Witoszów Dolny	1075	0,15
8752	021907_2	Witoszów Dolny	1076	0,10
8753	021907_2	Witoszów Dolny	1077	0,12
8754	021907_2	Witoszów Dolny	1078	0,15
8755	021907_2	Witoszów Dolny	1079	0,13
8756	021907_2	Witoszów Dolny	1080	0,26
8757	021907_2	Witoszów Dolny	1081	0,16
8758	021907_2	Witoszów Dolny	1082	0,07
8759	021907_2	Witoszów Dolny	1083	0,19
8760	021907_2	Witoszów Dolny	1084	0,07
8761	021907_2	Witoszów Dolny	1085	0,27
8762	021907_2	Witoszów Dolny	1086	0,02
8763	021907_2	Witoszów Dolny	1087	0,55
8764	021907_2	Witoszów Dolny	1089	0,16
8765	021907_2	Witoszów Dolny	1093	1,53
8766	021907_2	Witoszów Dolny	1090	0,12
8767	021907_2	Witoszów Dolny	1091	0,09
8768	021907_2	Witoszów Dolny	1092	0,08
8769	021907_2	Witoszów Dolny	1093	0,02
8770	021907_2	Witoszów Dolny	1092	0,04
8771	021907_2	Witoszów Dolny	1094	0,11
8772	021907_2	Witoszów Dolny	1096	0,01
8773	021907_2	Witoszów Dolny	1097	0,01
8774	021907_2	Witoszów Dolny	1098	0,02
8775	021907_2	Witoszów Dolny	1099	0,02
8776	021907_2	Witoszów Dolny	11	0,48
8777	021907_2	Witoszów Dolny	110	0,76
8778	021907_2	Witoszów Dolny	1100	0,03
8779	021907_2	Witoszów Dolny	1101	0,16
8780	021907_2	Witoszów Dolny	1102	0,02
8781	021907_2	Witoszów Dolny	1103	0,10
8782	021907_2	Witoszów Dolny	1104	0,05
8783	021907_2	Witoszów Dolny	1105	0,25
8784	021907_2	Witoszów Dolny	1107	0,28
8785	021907_2	Witoszów Dolny	1108	0,19
8786	021907_2	Witoszów Dolny	1109	0,35
8787	021907_2	Witoszów Dolny	111	0,91
8788	021907_2	Witoszów Dolny	1110	0,09
8789	021907_2	Witoszów Dolny	1111	0,06
8790	021907_2	Witoszów Dolny	1112	0,23
8791	021907_2	Witoszów Dolny	1113	0,57
8792	021907_2	Witoszów Dolny	1114	0,32
8793	021907_2	Witoszów Dolny	1115	0,22
8794	021907_2	Witoszów Dolny	1116	0,04
8795	021907_2	Witoszów Dolny	1117	0,02
8796	021907_2	Witoszów Dolny	1118	0,03
8797	021907_2	Witoszów Dolny	1119	0,56
8798	021907_2	Witoszów Dolny	112	2,53
8799	021907_2	Witoszów Dolny	1120	0,16
8800	021907_2	Witoszów Dolny	1121	0,25
8801	021907_2	Witoszów Dolny	1122	0,06
8802	021907_2	Witoszów Dolny	1124	0,06
8803	021907_2	Witoszów Dolny	1124/2	0,02
8804	021907_2	Witoszów Dolny	1124/3	0,05

L.p.	TERYT Jedn. ewid.	Obręb	Nr działki	Powierzchnia ewidencyjna
8805	021907_2	Witoszów Dolny	11244	0,05
8806	021907_2	Witoszów Dolny	11247	0,07
8807	021907_2	Witoszów Dolny	113	2,88
8808	021907_2	Witoszów Dolny	1132/2	0,13
8809	021907_2	Witoszów Dolny	1134	0,08
8810	021907_2	Witoszów Dolny	1135	0,01
8811	021907_2	Witoszów Dolny	1136/6	0,08
8812	021907_2	Witoszów Dolny	1136/7	0,06
8813	021907_2	Witoszów Dolny	1137/2	0,05
8814	021907_2	Witoszów Dolny	1138	0,27
8815	021907_2	Witoszów Dolny	1139	0,04
8816	021907_2	Witoszów Dolny	114	0,14
8817	021907_2	Witoszów Dolny	1140	0,08
8818	021907_2	Witoszów Dolny	1141	0,05
8819	021907_2	Witoszów Dolny	1142	0,06
8820	021907_2	Witoszów Dolny	1143	0,02
8821	021907_2	Witoszów Dolny	1144	0,02
8822	021907_2	Witoszów Dolny	1145	0,77
8823	021907_2	Witoszów Dolny	1146	0,06
8824	021907_2	Witoszów Dolny	1147	0,30
8825	021907_2	Witoszów Dolny	115	0,08
8826	021907_2	Witoszów Dolny	1150	0,02
8827	021907_2	Witoszów Dolny	1151	0,16
8828	021907_2	Witoszów Dolny	1152	0,06
8829	021907_2	Witoszów Dolny	1154	0,02
8830	021907_2	Witoszów Dolny	1155	0,01
8831	021907_2	Witoszów Dolny	1156	0,01
8832	021907_2	Witoszów Dolny	1157	0,96
8833	021907_2	Witoszów Dolny	1158	0,39
8834	021907_2	Witoszów Dolny	1159	0,04
8835	021907_2	Witoszów Dolny	116/1	0,50
8836	021907_2	Witoszów Dolny	116/2	1,42
8837	021907_2	Witoszów Dolny	116/3	0,60
8838	021907_2	Witoszów Dolny	116/4	0,87
8839	021907_2	Witoszów Dolny	1160	0,65
8840	021907_2	Witoszów Dolny	1161/2	0,65
8841	021907_2	Witoszów Dolny	1162	0,04
8842	021907_2	Witoszów Dolny	1163	0,04
8843	021907_2	Witoszów Dolny	1166	0,03
8844	021907_2	Witoszów Dolny	1167	0,06
8845	021907_2	Witoszów Dolny	1168	0,19
8846	021907_2	Witoszów Dolny	1169	0,06
8847	021907_2	Witoszów Dolny	1170	0,11
8848	021907_2	Witoszów Dolny	1171	0,06
8849	021907_2	Witoszów Dolny	1172	0,15
8850	021907_2	Witoszów Dolny	1173	0,23
8851	021907_2	Witoszów Dolny	1175	0,07
8852	021907_2	Witoszów Dolny	1176	0,62
8853	021907_2	Witoszów Dolny	1177	0,01
8854	021907_2	Witoszów Dolny	1178	0,04
8855	021907_2	Witoszów Dolny	1179	0,04
8856	021907_2	Witoszów Dolny	118	0,16
8857	021907_2	Witoszów Dolny	1180	0,11
8858	021907_2	Witoszów Dolny	1181	0,12
8859	021907_2	Witoszów Dolny	1182	0,04
8860	021907_2	Witoszów Dolny	1183	0,08
8861	021907_2	Witoszów Dolny	1184	0,04
8862	021907_2	Witoszów Dolny	1185	0,14
8863	021907_2	Witoszów Dolny	1186	0,06
8864	021907_2	Witoszów Dolny	1187	0,09
8865	021907_2	Witoszów Dolny	1188	0,02
8866	021907_2	Witoszów Dolny	1189	0,17

L.p.	TERYT Jedn. ewid.	Obręb	Nr działki	Powierzchnia ewidencyjna
8867	021907_2	Witoszów Dolny	119	2,20
8868	021907_2	Witoszów Dolny	1190/1	2,27
8869	021907_2	Witoszów Dolny	1190/3	0,15
8870	021907_2	Witoszów Dolny	1190/4	0,16
8871	021907_2	Witoszów Dolny	1190/5	0,02
8872	021907_2	Witoszów Dolny	1191/1	0,55
8873	021907_2	Witoszów Dolny	1192/1	2,36
8874	021907_2	Witoszów Dolny	1193/1	7,81
8875	021907_2	Witoszów Dolny	1194/1	0,73
8876	021907_2	Witoszów Dolny	1195/1	1,65
8877	021907_2	Witoszów Dolny	1196/1	1,74
8878	021907_2	Witoszów Dolny	1198/2	0,02
8879	021907_2	Witoszów Dolny	1197/4	11,64
8880	021907_2	Witoszów Dolny	1198	3,22
8881	021907_2	Witoszów Dolny	1199/2	4,58
8882	021907_2	Witoszów Dolny	12	0,44
8883	021907_2	Witoszów Dolny	120	1,02
8884	021907_2	Witoszów Dolny	1200/3	2,25
8885	021907_2	Witoszów Dolny	1201	0,20
8886	021907_2	Witoszów Dolny	1202	0,04
8887	021907_2	Witoszów Dolny	1203	0,16
8888	021907_2	Witoszów Dolny	1204	0,13
8889	021907_2	Witoszów Dolny	1205/2	0,83
8890	021907_2	Witoszów Dolny	1206/2	0,26
8891	021907_2	Witoszów Dolny	1207/2	0,15
8892	021907_2	Witoszów Dolny	1208	0,14
8893	021907_2	Witoszów Dolny	1209	0,09
8894	021907_2	Witoszów Dolny	1210	0,06
8895	021907_2	Witoszów Dolny	1211	0,09
8896	021907_2	Witoszów Dolny	1212/1	3,16
8897	021907_2	Witoszów Dolny	1212/4	3,85
8898	021907_2	Witoszów Dolny	1213/1	5,15
8899	021907_2	Witoszów Dolny	1213/2	3,61
8900	021907_2	Witoszów Dolny	1214/1	0,83
8901	021907_2	Witoszów Dolny	1214/4	9,65
8902	021907_2	Witoszów Dolny	1215/1	0,11
8903	021907_2	Witoszów Dolny	1215/2	4,79
8904	021907_2	Witoszów Dolny	1216/1	1,12
8905	021907_2	Witoszów Dolny	1216/4	3,71
8906	021907_2	Witoszów Dolny	1217/1	2,38
8907	021907_2	Witoszów Dolny	1217/4	8,13
8908	021907_2	Witoszów Dolny	1218/1	19,53
8909	021907_2	Witoszów Dolny	1218/4	5,22
8910	021907_2	Witoszów Dolny	1219/1	0,18
8911	021907_2	Witoszów Dolny	1219/4	2,02
8912	021907_2	Witoszów Dolny	1220/1	0,06
8913	021907_2	Witoszów Dolny	1220/4	0,08
8914	021907_2	Witoszów Dolny	1221/1	0,03
8915	021907_2	Witoszów Dolny	1221/4	0,59
8916	021907_2	Witoszów Dolny	1222/1	0,14
8917	021907_2	Witoszów Dolny	1222/4	0,44
8918	021907_2	Witoszów Dolny	1223/1	0,12
8919	021907_2	Witoszów Dolny	1223/4	0,16
8920	021907_2	Witoszów Dolny	1224/3	0,06
8921	021907_2	Witoszów Dolny	1224/6	0,12
8922	021907_2	Witoszów Dolny	1224/8	0,06
8923	021907_2	Witoszów Dolny	1225	14,53
8924	021907_2	Witoszów Dolny	1226/2	1,15
8925	021907_2	Witoszów Dolny	1227/4	0,22
8926	021907_2	Witoszów Dolny	1227/6	2,20
8927	021907_2	Witoszów Dolny	1228	5,63
8928	021907_2	Witoszów Dolny	1229	2,24

L.p.	TERYT Jedn. ewid.	Obręb	Nr działki	Powierzchnia ewidencyjna
8929	021907_2	Witoszów Dolny	1231	1,10
8930	021907_2	Witoszów Dolny	1233	0,76
8931	021907_2	Witoszów Dolny	1234	0,50
8932	021907_2	Witoszów Dolny	1235	0,79
8933	021907_2	Witoszów Dolny	1230/1	4,44
8934	021907_2	Witoszów Dolny	1230/4	3,23
8935	021907_2	Witoszów Dolny	1231	95,55
8936	021907_2	Witoszów Dolny	1232/4	2,32
8937	021907_2	Witoszów Dolny	1232/9	17,30
8938	021907_2	Witoszów Dolny	1233/4	0,05
8939	021907_2	Witoszów Dolny	1233/7	0,05
8940	021907_2	Witoszów Dolny	1235/2	1,04
8941	021907_2	Witoszów Dolny	1236/2	10,89
8942	021907_2	Witoszów Dolny	1237/2	5,67
8943	021907_2	Witoszów Dolny	1238/17	41,43
8944	021907_2	Witoszów Dolny	124	2,20
8945	021907_2	Witoszów Dolny	1240/2	17,56
8946	021907_2	Witoszów Dolny	1241	0,92
8947	021907_2	Witoszów Dolny	1242	0,12
8948	021907_2	Witoszów Dolny	1243	0,08
8949	021907_2	Witoszów Dolny	1244/1	1,05
8950	021907_2	Witoszów Dolny	1245	0,10
8951	021907_2	Witoszów Dolny	1246	0,36
8952	021907_2	Witoszów Dolny	1247	0,09
8953	021907_2	Witoszów Dolny	1248	0,53
8954	021907_2	Witoszów Dolny	1251	0,25
8955	021907_2	Witoszów Dolny	1252	2,38
8956	021907_2	Witoszów Dolny	1251/2	0,36
8957	021907_2	Witoszów Dolny	1252/2	0,31
8958	021907_2	Witoszów Dolny	1253/2	0,25
8959	021907_2	Witoszów Dolny	1255	1,70
8960	021907_2	Witoszów Dolny	1256	0,28
8961	021907_2	Witoszów Dolny	1257	0,09
8962	021907_2	Witoszów Dolny	1258/4	10,00
8963	021907_2	Witoszów Dolny	1258/5	10,00
8964	021907_2	Witoszów Dolny	1258/6	64,25
8965	021907_2	Witoszów Dolny	1258/1	43,24
8966	021907_2	Witoszów Dolny	1259/2	0,92
8967	021907_2	Witoszów Dolny	1259/3	1,38
8968	021907_2	Witoszów Dolny	1259/5	3,29
8969	021907_2	Witoszów Dolny	1259/6	2,46
8970	021907_2	Witoszów Dolny	1259/7	0,35
8971	021907_2	Witoszów Dolny	1259/8	0,30
8972	021907_2	Witoszów Dolny	1259/9	0,23
8973	021907_2	Witoszów Dolny	126	2,67
8974	021907_2	Witoszów Dolny	1260/2	6,06
8975	021907_2	Witoszów Dolny	1261	0,22
8976	021907_2	Witoszów Dolny	1262	0,12
8977	021907_2	Witoszów Dolny	1263	0,13
8978	021907_2	Witoszów Dolny	1264	0,13
8979	021907_2	Witoszów Dolny	1265	0,07
8980	021907_2	Witoszów Dolny	1266	0,23
8981	021907_2	Witoszów Dolny	127	2,51
8982	021907_2	Witoszów Dolny	128	2,26
8983	021907_2	Witoszów Dolny	1281/1	0,89
8984	021907_2	Witoszów Dolny	1281/2	0,20
8985	021907_2	Witoszów Dolny	1285	29,83
8986	021907_2	Witoszów Dolny	1286/4	17,46
8987	021907_2	Witoszów Dolny	1287	0,25
8988	021907_2	Witoszów Dolny	1288/2	13,49
8989	021907_2	Witoszów Dolny	1289/4	20,31
8990	021907_2	Witoszów Dolny	1290	13,22

L.p.	TERYT Jedn. ewid.	Obręb	Nr działki	Powierzchnia ewidencyjna
8991	021907_2	Witoszów Dolny	1291/2	32,68
8992	021907_2	Witoszów Dolny	1292	24,38
8993	021907_2	Witoszów Dolny	1293	20,58
8994	021907_2	Witoszów Dolny	1294	31,27
8995	021907_2	Witoszów Dolny	1295	18,62
8996	021907_2	Witoszów Dolny	1298	3,48
8997	021907_2	Witoszów Dolny	13	0,50
8998	021907_2	Witoszów Dolny	1301/8	4,69
8999	021907_2	Witoszów Dolny	1308	4,52
9000	021907_2	Witoszów Dolny	1311	0,98
9001	021907_2	Witoszów Dolny	1316	0,28
9002	021907_2	Witoszów Dolny	1318/2	6,58
9003	021907_2	Witoszów Dolny	132	0,22
9004	021907_2	Witoszów Dolny	133/1	0,58
9005	021907_2	Witoszów Dolny	133/2	0,43
9006	021907_2	Witoszów Dolny	133/3	0,08
9007	021907_2	Witoszów Dolny	135/1	0,20
9008	021907_2	Witoszów Dolny	135/2	0,10
9009	021907_2	Witoszów Dolny	135/3	0,31
9010	021907_2	Witoszów Dolny	137/1	0,17
9011	021907_2	Witoszów Dolny	137/2	0,05
9012	021907_2	Witoszów Dolny	14	0,45
9013	021907_2	Witoszów Dolny	141	1,72
9014	021907_2	Witoszów Dolny	142/1	3,73
9015	021907_2	Witoszów Dolny	143/12	1,79
9016	021907_2	Witoszów Dolny	145	0,43
9017	021907_2	Witoszów Dolny	146	0,03
9018	021907_2	Witoszów Dolny	149	0,16
9019	021907_2	Witoszów Dolny	15	2,32
9020	021907_2	Witoszów Dolny	150	0,14
9021	021907_2	Witoszów Dolny	151	0,08
9022	021907_2	Witoszów Dolny	152	0,06
9023	021907_2	Witoszów Dolny	155	0,28
9024	021907_2	Witoszów Dolny	156	0,25
9025	021907_2	Witoszów Dolny	157/1	0,24
9026	021907_2	Witoszów Dolny	157/2	0,04
9027	021907_2	Witoszów Dolny	157/3	0,04
9028	021907_2	Witoszów Dolny	158/2	0,10
9029	021907_2	Witoszów Dolny	158/4	0,20
9030	021907_2	Witoszów Dolny	159	0,11
9031	021907_2	Witoszów Dolny	16	1,39
9032	021907_2	Witoszów Dolny	164	0,55
9033	021907_2	Witoszów Dolny	165/1	0,20
9034	021907_2	Witoszów Dolny	167	0,32
9035	021907_2	Witoszów Dolny	168/1	1,90
9036	021907_2	Witoszów Dolny	168/2	2,04
9037	021907_2	Witoszów Dolny	169	2,53
9038	021907_2	Witoszów Dolny	17	0,75
9039	021907_2	Witoszów Dolny	170	0,03
9040	021907_2	Witoszów Dolny	171	2,64
9041	021907_2	Witoszów Dolny	172	1,59
9042	021907_2	Witoszów Dolny	173	3,02
9043	021907_2	Witoszów Dolny	174	2,20
9044	021907_2	Witoszów Dolny	175/1	2,31
9045	021907_2	Witoszów Dolny	176/2	1,42
9046	021907_2	Witoszów Dolny	177	1,44
9047	021907_2	Witoszów Dolny	178	1,31
9048	021907_2	Witoszów Dolny	179	1,29
9049	021907_2	Witoszów Dolny	18	0,26
9050	021907_2	Witoszów Dolny	180	1,24
9051	021907_2	Witoszów Dolny	187/1	10,37
9052	021907_2	Witoszów Dolny	189/3	0,13

L.p.	TERYT Jedn. ewid.	Obręb	Nr działki	Powierzchnia ewidencyjna
9053	021907_2	Witoszów Dolny	19	0,47
9054	021907_2	Witoszów Dolny	191	1,46
9055	021907_2	Witoszów Dolny	193	0,99
9056	021907_2	Witoszów Dolny	194/1	1,76
9057	021907_2	Witoszów Dolny	195/2	0,86
9058	021907_2	Witoszów Dolny	196	1,09
9059	021907_2	Witoszów Dolny	197	1,04
9060	021907_2	Witoszów Dolny	198	1,04
9061	021907_2	Witoszów Dolny	199	1,02
9062	021907_2	Witoszów Dolny	2	0,22
9063	021907_2	Witoszów Dolny	200	1,03
9064	021907_2	Witoszów Dolny	205/1	8,18
9065	021907_2	Witoszów Dolny	207/2	0,40
9066	021907_2	Witoszów Dolny	209	0,12
9067	021907_2	Witoszów Dolny	210	0,55
9068	021907_2	Witoszów Dolny	212/1	0,31
9069	021907_2	Witoszów Dolny	212/2	0,04
9070	021907_2	Witoszów Dolny	212/3	0,27
9071	021907_2	Witoszów Dolny	218/1	0,06
9072	021907_2	Witoszów Dolny	218/2	0,52
9073	021907_2	Witoszów Dolny	218/5	0,16
9074	021907_2	Witoszów Dolny	22/1	3,20
9075	021907_2	Witoszów Dolny	228/2	0,52
9076	021907_2	Witoszów Dolny	23	0,06
9077	021907_2	Witoszów Dolny	234	0,08
9078	021907_2	Witoszów Dolny	235	0,28
9079	021907_2	Witoszów Dolny	236/4	0,35
9080	021907_2	Witoszów Dolny	238/1	0,03
9081	021907_2	Witoszów Dolny	239/2	0,05
9082	021907_2	Witoszów Dolny	241	1,12
9083	021907_2	Witoszów Dolny	240/2	0,13
9084	021907_2	Witoszów Dolny	241	0,87
9085	021907_2	Witoszów Dolny	242/4	0,11
9086	021907_2	Witoszów Dolny	245/1	0,14
9087	021907_2	Witoszów Dolny	245/3	0,49
9088	021907_2	Witoszów Dolny	249	0,25
9089	021907_2	Witoszów Dolny	250	0,36
9090	021907_2	Witoszów Dolny	252	0,16
9091	021907_2	Witoszów Dolny	254	0,29
9092	021907_2	Witoszów Dolny	255/1	0,67
9093	021907_2	Witoszów Dolny	255/2	0,40
9094	021907_2	Witoszów Dolny	255/3	0,04
9095	021907_2	Witoszów Dolny	256	0,65
9096	021907_2	Witoszów Dolny	257/1	0,07
9097	021907_2	Witoszów Dolny	257/2	0,18
9098	021907_2	Witoszów Dolny	258	0,29
9099	021907_2	Witoszów Dolny	259	0,31
9100	021907_2	Witoszów Dolny	26/1	3,72
9101	021907_2	Witoszów Dolny	261/1	0,23
9102	021907_2	Witoszów Dolny	261/2	0,04
9103	021907_2	Witoszów Dolny	262/2	0,10
9104	021907_2	Witoszów Dolny	262/3	0,40
9105	021907_2	Witoszów Dolny	262/4	0,01
9106	021907_2	Witoszów Dolny	263	0,14
9107	021907_2	Witoszów Dolny	264/1	0,08
9108	021907_2	Witoszów Dolny	264/2	0,05
9109	021907_2	Witoszów Dolny	265/1	0,64
9110	021907_2	Witoszów Dolny	265/2	0,03
9111	021907_2	Witoszów Dolny	266	0,16
9112	021907_2	Witoszów Dolny	267/1	0,07
9113	021907_2	Witoszów Dolny	27/1	1,97
9114	021907_2	Witoszów Dolny	270	0,61

L.p.	TERYT Jedn. ewid.	Obręb	Nr działki	Powierzchnia ewidencyjna
9115	021907_2	Witoszów Dolny	273	0,97
9116	021907_2	Witoszów Dolny	274	0,85
9117	021907_2	Witoszów Dolny	275	0,91
9118	021907_2	Witoszów Dolny	276	0,12
9119	021907_2	Witoszów Dolny	277	0,13
9120	021907_2	Witoszów Dolny	278	0,13
9121	021907_2	Witoszów Dolny	279	0,15
9122	021907_2	Witoszów Dolny	28	0,99
9123	021907_2	Witoszów Dolny	281/2	0,07
9124	021907_2	Witoszów Dolny	281/3	0,32
9125	021907_2	Witoszów Dolny	281/4	0,04
9128	021907_2	Witoszów Dolny	281/6	0,19
9127	021907_2	Witoszów Dolny	281/7	0,12
9128	021907_2	Witoszów Dolny	282/1	0,30
9128	021907_2	Witoszów Dolny	282/2	0,30
9130	021907_2	Witoszów Dolny	285/1	0,26
9131	021907_2	Witoszów Dolny	285/2	0,31
9132	021907_2	Witoszów Dolny	286	0,01
9133	021907_2	Witoszów Dolny	288/1	0,23
9134	021907_2	Witoszów Dolny	289/1	0,39
9135	021907_2	Witoszów Dolny	29	1,51
9136	021907_2	Witoszów Dolny	290	0,16
9137	021907_2	Witoszów Dolny	291/1	0,09
9138	021907_2	Witoszów Dolny	291/2	1,42
9139	021907_2	Witoszów Dolny	292	0,05
9140	021907_2	Witoszów Dolny	293	0,26
9141	021907_2	Witoszów Dolny	293/3	0,15
9142	021907_2	Witoszów Dolny	295/4	0,05
9143	021907_2	Witoszów Dolny	296/1	0,21
9144	021907_2	Witoszów Dolny	296/2	0,53
9145	021907_2	Witoszów Dolny	297/3	0,61
9146	021907_2	Witoszów Dolny	298	0,41
9147	021907_2	Witoszów Dolny	299/1	0,10
9148	021907_2	Witoszów Dolny	299/2	0,12
9149	021907_2	Witoszów Dolny	299/3	0,01
9150	021907_2	Witoszów Dolny	299/4	0,09
9151	021907_2	Witoszów Dolny	3	0,20
9152	021907_2	Witoszów Dolny	30	0,96
9153	021907_2	Witoszów Dolny	300/2	0,20
9154	021907_2	Witoszów Dolny	300/3	0,20
9155	021907_2	Witoszów Dolny	300/4	0,88
9156	021907_2	Witoszów Dolny	301/2	1,09
9157	021907_2	Witoszów Dolny	302/1	0,18
9158	021907_2	Witoszów Dolny	302/2	0,19
9159	021907_2	Witoszów Dolny	305	0,38
9160	021907_2	Witoszów Dolny	306	0,66
9161	021907_2	Witoszów Dolny	307	0,26
9162	021907_2	Witoszów Dolny	308	0,35
9163	021907_2	Witoszów Dolny	309	0,01
9164	021907_2	Witoszów Dolny	31/2	3,72
9165	021907_2	Witoszów Dolny	310	0,03
9166	021907_2	Witoszów Dolny	312/1	0,02
9167	021907_2	Witoszów Dolny	312/2	0,03
9168	021907_2	Witoszów Dolny	312/3	0,03
9169	021907_2	Witoszów Dolny	317	0,47
9170	021907_2	Witoszów Dolny	319/2	2,34
9171	021907_2	Witoszów Dolny	32/2	0,46
9172	021907_2	Witoszów Dolny	32/3	1,07
9173	021907_2	Witoszów Dolny	32/4	0,30
9174	021907_2	Witoszów Dolny	320	2,21
9175	021907_2	Witoszów Dolny	321/2	1,37
9176	021907_2	Witoszów Dolny	322/1	4,24

L.p.	TERYT Jedn. ewid.	Obręb	Nr działki	Powierzchnia ewidencyjna
9177	021907_2	Witoszów Dolny	323/2	0,01
9178	021907_2	Witoszów Dolny	323/4	1,47
9179	021907_2	Witoszów Dolny	326	0,44
9180	021907_2	Witoszów Dolny	327/1	0,09
9181	021907_2	Witoszów Dolny	328	1,08
9182	021907_2	Witoszów Dolny	329	1,18
9183	021907_2	Witoszów Dolny	33	2,52
9184	021907_2	Witoszów Dolny	330	2,16
9185	021907_2	Witoszów Dolny	331	1,33
9186	021907_2	Witoszów Dolny	332/1	0,10
9187	021907_2	Witoszów Dolny	332/2	1,45
9188	021907_2	Witoszów Dolny	333	2,72
9189	021907_2	Witoszów Dolny	334	1,46
9190	021907_2	Witoszów Dolny	335	1,53
9191	021907_2	Witoszów Dolny	336/2	2,54
9192	021907_2	Witoszów Dolny	338/3	7,45
9193	021907_2	Witoszów Dolny	34/2	1,51
9194	021907_2	Witoszów Dolny	34/3	0,18
9195	021907_2	Witoszów Dolny	340	0,66
9196	021907_2	Witoszów Dolny	343	3,00
9197	021907_2	Witoszów Dolny	344	3,12
9198	021907_2	Witoszów Dolny	345	2,11
9199	021907_2	Witoszów Dolny	346	2,31
9200	021907_2	Witoszów Dolny	347	0,90
9201	021907_2	Witoszów Dolny	348	0,80
9202	021907_2	Witoszów Dolny	349	0,76
9203	021907_2	Witoszów Dolny	351	0,54
9204	021907_2	Witoszów Dolny	350	0,57
9205	021907_2	Witoszów Dolny	351/1	1,09
9206	021907_2	Witoszów Dolny	355	0,17
9207	021907_2	Witoszów Dolny	359	0,24
9208	021907_2	Witoszów Dolny	360/1	0,50
9209	021907_2	Witoszów Dolny	360/2	0,47
9210	021907_2	Witoszów Dolny	361	0,78
9211	021907_2	Witoszów Dolny	362	2,39
9212	021907_2	Witoszów Dolny	363	3,26
9213	021907_2	Witoszów Dolny	375	0,95
9214	021907_2	Witoszów Dolny	376	0,89
9215	021907_2	Witoszów Dolny	377	0,98
9216	021907_2	Witoszów Dolny	378	0,93
9217	021907_2	Witoszów Dolny	379	0,95
9218	021907_2	Witoszów Dolny	38	0,30
9219	021907_2	Witoszów Dolny	380	0,85
9220	021907_2	Witoszów Dolny	381	0,86
9221	021907_2	Witoszów Dolny	382	1,16
9222	021907_2	Witoszów Dolny	383	1,82
9223	021907_2	Witoszów Dolny	384	0,52
9224	021907_2	Witoszów Dolny	385/1	0,30
9225	021907_2	Witoszów Dolny	385/2	0,16
9226	021907_2	Witoszów Dolny	386	0,64
9227	021907_2	Witoszów Dolny	39/1	2,80
9228	021907_2	Witoszów Dolny	39/2	0,19
9229	021907_2	Witoszów Dolny	39/3	0,90
9230	021907_2	Witoszów Dolny	398/5	1,33
9231	021907_2	Witoszów Dolny	4	0,55
9232	021907_2	Witoszów Dolny	401	2,24
9233	021907_2	Witoszów Dolny	402	0,08
9234	021907_2	Witoszów Dolny	400/11	7,06
9235	021907_2	Witoszów Dolny	400/2	0,48
9236	021907_2	Witoszów Dolny	400/3	0,25
9237	021907_2	Witoszów Dolny	400/5	0,09
9238	021907_2	Witoszów Dolny	403	0,11

L.p.	TERYT Jedn. ewid.	Obręb	Nr działki	Powierzchnia ewidencyjna
9239	021907_2	Witoszów Dolny	404	0,04
9240	021907_2	Witoszów Dolny	405	0,07
9241	021907_2	Witoszów Dolny	406	0,05
9242	021907_2	Witoszów Dolny	407	0,05
9243	021907_2	Witoszów Dolny	408	0,01
9244	021907_2	Witoszów Dolny	409	0,04
9245	021907_2	Witoszów Dolny	41	3,77
9246	021907_2	Witoszów Dolny	410	0,15
9247	021907_2	Witoszów Dolny	411/1	0,16
9248	021907_2	Witoszów Dolny	412	0,19
9249	021907_2	Witoszów Dolny	413	0,19
9250	021907_2	Witoszów Dolny	418/1	0,02
9251	021907_2	Witoszów Dolny	418/2	0,02
9252	021907_2	Witoszów Dolny	417	0,13
9253	021907_2	Witoszów Dolny	419	0,27
9254	021907_2	Witoszów Dolny	42	2,58
9255	021907_2	Witoszów Dolny	420	0,17
9256	021907_2	Witoszów Dolny	421	0,04
9257	021907_2	Witoszów Dolny	426	0,41
9258	021907_2	Witoszów Dolny	431	0,30
9259	021907_2	Witoszów Dolny	43/2	1,89
9260	021907_2	Witoszów Dolny	431/1	1,01
9261	021907_2	Witoszów Dolny	431/2	0,10
9262	021907_2	Witoszów Dolny	432	0,26
9263	021907_2	Witoszów Dolny	433	0,26
9264	021907_2	Witoszów Dolny	434	0,09
9265	021907_2	Witoszów Dolny	435	0,17
9266	021907_2	Witoszów Dolny	437	0,09
9267	021907_2	Witoszów Dolny	438	1,25
9268	021907_2	Witoszów Dolny	439/1	0,32
9269	021907_2	Witoszów Dolny	439/2	0,32
9270	021907_2	Witoszów Dolny	44	4,06
9271	021907_2	Witoszów Dolny	443	0,19
9272	021907_2	Witoszów Dolny	444	0,76
9273	021907_2	Witoszów Dolny	445	0,43
9274	021907_2	Witoszów Dolny	446/1	0,50
9275	021907_2	Witoszów Dolny	446/3	0,23
9276	021907_2	Witoszów Dolny	446/4	0,17
9277	021907_2	Witoszów Dolny	446/5	0,03
9278	021907_2	Witoszów Dolny	446/6	0,06
9279	021907_2	Witoszów Dolny	446/7	0,25
9280	021907_2	Witoszów Dolny	446/8	0,10
9281	021907_2	Witoszów Dolny	446/9	0,05
9282	021907_2	Witoszów Dolny	446/5	0,44
9283	021907_2	Witoszów Dolny	449	0,12
9284	021907_2	Witoszów Dolny	45	1,45
9285	021907_2	Witoszów Dolny	451/1	0,29
9286	021907_2	Witoszów Dolny	451/2	2,34
9287	021907_2	Witoszów Dolny	452	2,28
9288	021907_2	Witoszów Dolny	453	1,99
9289	021907_2	Witoszów Dolny	454/1	1,00
9290	021907_2	Witoszów Dolny	454/2	1,24
9291	021907_2	Witoszów Dolny	456	0,85
9292	021907_2	Witoszów Dolny	457/1	1,03
9293	021907_2	Witoszów Dolny	457/2	1,07
9294	021907_2	Witoszów Dolny	457/3	0,08
9295	021907_2	Witoszów Dolny	458	1,76
9296	021907_2	Witoszów Dolny	459	1,89
9297	021907_2	Witoszów Dolny	46/2	0,03
9298	021907_2	Witoszów Dolny	46/3	2,13
9299	021907_2	Witoszów Dolny	460/1	0,30
9300	021907_2	Witoszów Dolny	460/2	1,53

L.p.	TERYT Jedn. ewid.	Obręb	Nr działki	Powierzchnia ewidencyjna
9301	021907_2	Witoszów Dolny	461	1,89
9302	021907_2	Witoszów Dolny	462	1,59
9303	021907_2	Witoszów Dolny	463	0,36
9304	021907_2	Witoszów Dolny	464/1	0,30
9305	021907_2	Witoszów Dolny	464/2	0,60
9306	021907_2	Witoszów Dolny	465	1,17
9307	021907_2	Witoszów Dolny	466	0,57
9308	021907_2	Witoszów Dolny	467	0,18
9309	021907_2	Witoszów Dolny	468	0,39
9310	021907_2	Witoszów Dolny	469	0,16
9311	021907_2	Witoszów Dolny	47	0,38
9312	021907_2	Witoszów Dolny	470	0,11
9313	021907_2	Witoszów Dolny	471	2,59
9314	021907_2	Witoszów Dolny	472	2,61
9315	021907_2	Witoszów Dolny	473	0,98
9316	021907_2	Witoszów Dolny	474	0,73
9317	021907_2	Witoszów Dolny	475	1,01
9318	021907_2	Witoszów Dolny	476	0,77
9319	021907_2	Witoszów Dolny	477	1,02
9320	021907_2	Witoszów Dolny	478	0,87
9321	021907_2	Witoszów Dolny	479	0,91
9322	021907_2	Witoszów Dolny	480	0,59
9323	021907_2	Witoszów Dolny	481	1,33
9324	021907_2	Witoszów Dolny	482	1,31
9325	021907_2	Witoszów Dolny	483/1	0,83
9326	021907_2	Witoszów Dolny	483/2	0,34
9327	021907_2	Witoszów Dolny	484	1,49
9328	021907_2	Witoszów Dolny	485	1,12
9329	021907_2	Witoszów Dolny	486	0,59
9330	021907_2	Witoszów Dolny	487	2,48
9331	021907_2	Witoszów Dolny	488	0,89
9332	021907_2	Witoszów Dolny	489	0,45
9333	021907_2	Witoszów Dolny	490	0,87
9334	021907_2	Witoszów Dolny	491	1,13
9335	021907_2	Witoszów Dolny	492	0,97
9336	021907_2	Witoszów Dolny	493	0,62
9337	021907_2	Witoszów Dolny	494	1,43
9338	021907_2	Witoszów Dolny	495	1,38
9339	021907_2	Witoszów Dolny	496	1,08
9340	021907_2	Witoszów Dolny	497	1,17
9341	021907_2	Witoszów Dolny	498	1,15
9342	021907_2	Witoszów Dolny	499	0,57
9343	021907_2	Witoszów Dolny	5	0,73
9344	021907_2	Witoszów Dolny	50	1,23
9345	021907_2	Witoszów Dolny	500	1,11
9346	021907_2	Witoszów Dolny	501	0,16
9347	021907_2	Witoszów Dolny	502	0,39
9348	021907_2	Witoszów Dolny	503	1,00
9349	021907_2	Witoszów Dolny	504	0,23
9350	021907_2	Witoszów Dolny	505	0,69
9351	021907_2	Witoszów Dolny	506	0,30
9352	021907_2	Witoszów Dolny	507	0,80
9353	021907_2	Witoszów Dolny	508	1,36
9354	021907_2	Witoszów Dolny	509	1,49
9355	021907_2	Witoszów Dolny	51	1,24
9356	021907_2	Witoszów Dolny	510	3,05
9357	021907_2	Witoszów Dolny	511	2,97
9358	021907_2	Witoszów Dolny	512/2	2,33
9359	021907_2	Witoszów Dolny	513	1,83
9360	021907_2	Witoszów Dolny	514	1,97
9361	021907_2	Witoszów Dolny	515	2,72
9362	021907_2	Witoszów Dolny	519	0,24

L.p.	TERYT Jedn. ewid.	Obręb	Nr działki	Powierzchnia ewidencyjna
9363	021907_2	Witoszów Dolny	52	1,43
9364	021907_2	Witoszów Dolny	522/1	0,68
9365	021907_2	Witoszów Dolny	524	0,41
9366	021907_2	Witoszów Dolny	528	0,28
9367	021907_2	Witoszów Dolny	538	0,14
9368	021907_2	Witoszów Dolny	539	3,08
9369	021907_2	Witoszów Dolny	55/2	2,28
9370	021907_2	Witoszów Dolny	557	0,05
9371	021907_2	Witoszów Dolny	558/1	0,17
9372	021907_2	Witoszów Dolny	558/2	0,15
9373	021907_2	Witoszów Dolny	559	0,07
9374	021907_2	Witoszów Dolny	561	1,36
9375	021907_2	Witoszów Dolny	562	0,30
9376	021907_2	Witoszów Dolny	563	0,11
9377	021907_2	Witoszów Dolny	560	0,10
9378	021907_2	Witoszów Dolny	561	0,05
9379	021907_2	Witoszów Dolny	562	0,19
9380	021907_2	Witoszów Dolny	564	0,26
9381	021907_2	Witoszów Dolny	565	0,04
9382	021907_2	Witoszów Dolny	566	0,17
9383	021907_2	Witoszów Dolny	568/3	0,12
9384	021907_2	Witoszów Dolny	569/2	0,22
9385	021907_2	Witoszów Dolny	57	1,73
9386	021907_2	Witoszów Dolny	570/2	0,15
9387	021907_2	Witoszów Dolny	571	0,27
9388	021907_2	Witoszów Dolny	572	0,12
9389	021907_2	Witoszów Dolny	573	0,07
9390	021907_2	Witoszów Dolny	574	0,21
9391	021907_2	Witoszów Dolny	576	0,05
9392	021907_2	Witoszów Dolny	577	0,04
9393	021907_2	Witoszów Dolny	58	1,82
9394	021907_2	Witoszów Dolny	580	0,05
9395	021907_2	Witoszów Dolny	582	0,05
9396	021907_2	Witoszów Dolny	583	0,07
9397	021907_2	Witoszów Dolny	586	0,96
9398	021907_2	Witoszów Dolny	59	1,58
9399	021907_2	Witoszów Dolny	582/1	0,02
9400	021907_2	Witoszów Dolny	582/2	0,07
9401	021907_2	Witoszów Dolny	583/2	0,01
9402	021907_2	Witoszów Dolny	584/1	0,28
9403	021907_2	Witoszów Dolny	584/2	0,08
9404	021907_2	Witoszów Dolny	595	0,02
9405	021907_2	Witoszów Dolny	6	0,20
9406	021907_2	Witoszów Dolny	60/1	0,30
9407	021907_2	Witoszów Dolny	60/2	0,69
9408	021907_2	Witoszów Dolny	600	0,51
9409	021907_2	Witoszów Dolny	601	0,34
9410	021907_2	Witoszów Dolny	602/1	0,15
9411	021907_2	Witoszów Dolny	602/2	0,07
9412	021907_2	Witoszów Dolny	603	0,23
9413	021907_2	Witoszów Dolny	604	0,03
9414	021907_2	Witoszów Dolny	605	0,04
9415	021907_2	Witoszów Dolny	607	0,18
9416	021907_2	Witoszów Dolny	608	0,15
9417	021907_2	Witoszów Dolny	609	0,12
9418	021907_2	Witoszów Dolny	61	0,39
9419	021907_2	Witoszów Dolny	611	0,59
9420	021907_2	Witoszów Dolny	612	0,08
9421	021907_2	Witoszów Dolny	613	0,13
9422	021907_2	Witoszów Dolny	615/3	0,05
9423	021907_2	Witoszów Dolny	615/4	0,09
9424	021907_2	Witoszów Dolny	615/6	0,31

L.p.	TERYT Jedn. ewid.	Obręb	Nr działki	Powierzchnia ewidencyjna
9425	021907_2	Witoszów Dolny	616/1	0,03
9426	021907_2	Witoszów Dolny	616/2	0,02
9427	021907_2	Witoszów Dolny	617	0,12
9428	021907_2	Witoszów Dolny	618	0,21
9429	021907_2	Witoszów Dolny	62	1,48
9430	021907_2	Witoszów Dolny	620	1,07
9431	021907_2	Witoszów Dolny	621	0,09
9432	021907_2	Witoszów Dolny	622	0,83
9433	021907_2	Witoszów Dolny	623	0,15
9434	021907_2	Witoszów Dolny	624	0,20
9435	021907_2	Witoszów Dolny	625	0,20
9436	021907_2	Witoszów Dolny	626/2	0,39
9437	021907_2	Witoszów Dolny	631/2	0,65
9438	021907_2	Witoszów Dolny	634/1	0,30
9439	021907_2	Witoszów Dolny	634/2	0,02
9440	021907_2	Witoszów Dolny	635	0,06
9441	021907_2	Witoszów Dolny	636	0,02
9442	021907_2	Witoszów Dolny	637	1,46
9443	021907_2	Witoszów Dolny	638	1,29
9444	021907_2	Witoszów Dolny	639	1,41
9445	021907_2	Witoszów Dolny	64	2,26
9446	021907_2	Witoszów Dolny	640	1,58
9447	021907_2	Witoszów Dolny	641	0,31
9448	021907_2	Witoszów Dolny	642/1	0,50
9449	021907_2	Witoszów Dolny	642/2	1,36
9450	021907_2	Witoszów Dolny	643	1,92
9451	021907_2	Witoszów Dolny	644/2	0,65
9452	021907_2	Witoszów Dolny	644/3	0,29
9453	021907_2	Witoszów Dolny	644/4	0,13
9454	021907_2	Witoszów Dolny	645	0,44
9455	021907_2	Witoszów Dolny	646	0,95
9456	021907_2	Witoszów Dolny	649/2	1,13
9457	021907_2	Witoszów Dolny	649/4	0,09
9458	021907_2	Witoszów Dolny	651	0,16
9459	021907_2	Witoszów Dolny	652	1,06
9460	021907_2	Witoszów Dolny	650	1,43
9461	021907_2	Witoszów Dolny	651	1,27
9462	021907_2	Witoszów Dolny	652/1	0,42
9463	021907_2	Witoszów Dolny	652/2	1,24
9464	021907_2	Witoszów Dolny	652/3	0,32
9465	021907_2	Witoszów Dolny	653/1	0,22
9466	021907_2	Witoszów Dolny	653/2	0,35
9467	021907_2	Witoszów Dolny	654	0,99
9468	021907_2	Witoszów Dolny	655/1	0,30
9469	021907_2	Witoszów Dolny	655/2	2,50
9470	021907_2	Witoszów Dolny	656	1,33
9471	021907_2	Witoszów Dolny	657	1,48
9472	021907_2	Witoszów Dolny	658	0,34
9473	021907_2	Witoszów Dolny	659	0,35
9474	021907_2	Witoszów Dolny	66	0,38
9475	021907_2	Witoszów Dolny	660	0,32
9476	021907_2	Witoszów Dolny	661	0,28
9477	021907_2	Witoszów Dolny	662	0,28
9478	021907_2	Witoszów Dolny	664	4,35
9479	021907_2	Witoszów Dolny	665	2,00
9480	021907_2	Witoszów Dolny	666	1,90
9481	021907_2	Witoszów Dolny	667	0,19
9482	021907_2	Witoszów Dolny	668	0,26
9483	021907_2	Witoszów Dolny	669	2,67
9484	021907_2	Witoszów Dolny	67	0,06
9485	021907_2	Witoszów Dolny	670	2,81
9486	021907_2	Witoszów Dolny	671	1,80

L.p.	TERYT Jedn. ewid.	Obręb	Nr działki	Powierzchnia ewidencyjna
9487	021907_2	Witoszów Dolny	672	1,03
9488	021907_2	Witoszów Dolny	673	0,55
9489	021907_2	Witoszów Dolny	674	1,11
9490	021907_2	Witoszów Dolny	676	1,53
9491	021907_2	Witoszów Dolny	677	1,02
9492	021907_2	Witoszów Dolny	678	0,97
9493	021907_2	Witoszów Dolny	679	1,01
9494	021907_2	Witoszów Dolny	681	0,23
9495	021907_2	Witoszów Dolny	682	0,20
9496	021907_2	Witoszów Dolny	682/1	0,31
9497	021907_2	Witoszów Dolny	682/2	0,07
9498	021907_2	Witoszów Dolny	684	0,38
9499	021907_2	Witoszów Dolny	686	0,86
9500	021907_2	Witoszów Dolny	688/1	2,11
9501	021907_2	Witoszów Dolny	690	1,03
9502	021907_2	Witoszów Dolny	692/1	2,52
9503	021907_2	Witoszów Dolny	693	0,59
9504	021907_2	Witoszów Dolny	694	0,21
9505	021907_2	Witoszów Dolny	695	1,49
9506	021907_2	Witoszów Dolny	696	0,85
9507	021907_2	Witoszów Dolny	697/1	0,26
9508	021907_2	Witoszów Dolny	697/2	0,27
9509	021907_2	Witoszów Dolny	698	0,18
9510	021907_2	Witoszów Dolny	7	0,54
9511	021907_2	Witoszów Dolny	70/1	0,26
9512	021907_2	Witoszów Dolny	70/2	0,07
9513	021907_2	Witoszów Dolny	70/3	0,04
9514	021907_2	Witoszów Dolny	70/6	0,09
9515	021907_2	Witoszów Dolny	701/2	1,96
9516	021907_2	Witoszów Dolny	705/1	1,74
9517	021907_2	Witoszów Dolny	71/2	0,32
9518	021907_2	Witoszów Dolny	710/1	0,41
9519	021907_2	Witoszów Dolny	713/4	0,77
9520	021907_2	Witoszów Dolny	715	0,39
9521	021907_2	Witoszów Dolny	72/3	0,03
9522	021907_2	Witoszów Dolny	720/10	0,38
9523	021907_2	Witoszów Dolny	720/7	3,45
9524	021907_2	Witoszów Dolny	720/70	0,14
9525	021907_2	Witoszów Dolny	720/8	2,32
9526	021907_2	Witoszów Dolny	720/9	17,04
9527	021907_2	Witoszów Dolny	74/3	0,08
9528	021907_2	Witoszów Dolny	75/4	0,15
9529	021907_2	Witoszów Dolny	758/2	0,18
9530	021907_2	Witoszów Dolny	759	0,04
9531	021907_2	Witoszów Dolny	76/1	0,05
9532	021907_2	Witoszów Dolny	76/3	0,01
9533	021907_2	Witoszów Dolny	76/5	0,03
9534	021907_2	Witoszów Dolny	761	0,28
9535	021907_2	Witoszów Dolny	762	0,06
9536	021907_2	Witoszów Dolny	763/2	0,06
9537	021907_2	Witoszów Dolny	764	0,11
9538	021907_2	Witoszów Dolny	765/4	0,06
9539	021907_2	Witoszów Dolny	765/6	0,35
9540	021907_2	Witoszów Dolny	766	0,23
9541	021907_2	Witoszów Dolny	767/2	0,10
9542	021907_2	Witoszów Dolny	767/3	0,08
9543	021907_2	Witoszów Dolny	768/1	0,17
9544	021907_2	Witoszów Dolny	768/2	0,01
9545	021907_2	Witoszów Dolny	769	0,20
9546	021907_2	Witoszów Dolny	77/4	0,13
9547	021907_2	Witoszów Dolny	77/6	0,05
9548	021907_2	Witoszów Dolny	770	0,02

L.p.	TERYT Jedn. ewid.	Obręb	Nr działki	Powierzchnia ewidencyjna
9549	021907_2	Witoszów Dolny	771	0,37
9550	021907_2	Witoszów Dolny	773/1	1,21
9551	021907_2	Witoszów Dolny	773/2	0,04
9552	021907_2	Witoszów Dolny	774	0,01
9553	021907_2	Witoszów Dolny	775	0,69
9554	021907_2	Witoszów Dolny	78/2	0,20
9555	021907_2	Witoszów Dolny	780	0,43
9556	021907_2	Witoszów Dolny	781	0,50
9557	021907_2	Witoszów Dolny	783	0,05
9558	021907_2	Witoszów Dolny	787/5	0,06
9559	021907_2	Witoszów Dolny	787/7	0,04
9560	021907_2	Witoszów Dolny	787/8	0,11
9561	021907_2	Witoszów Dolny	788/3	0,01
9562	021907_2	Witoszów Dolny	788/4	0,01
9563	021907_2	Witoszów Dolny	789/2	0,04
9564	021907_2	Witoszów Dolny	79	0,12
9565	021907_2	Witoszów Dolny	791	0,44
9566	021907_2	Witoszów Dolny	793/2	0,05
9567	021907_2	Witoszów Dolny	793/3	0,06
9568	021907_2	Witoszów Dolny	793/4	0,08
9569	021907_2	Witoszów Dolny	784	0,29
9570	021907_2	Witoszów Dolny	797	0,05
9571	021907_2	Witoszów Dolny	798	0,12
9572	021907_2	Witoszów Dolny	799/1	0,30
9573	021907_2	Witoszów Dolny	799/4	0,91
9574	021907_2	Witoszów Dolny	8	0,99
9575	021907_2	Witoszów Dolny	80/1	0,05
9576	021907_2	Witoszów Dolny	80/2	0,05
9577	021907_2	Witoszów Dolny	80/3	0,05
9578	021907_2	Witoszów Dolny	80/6	0,44
9579	021907_2	Witoszów Dolny	800/4	1,17
9580	021907_2	Witoszów Dolny	802	0,02
9581	021907_2	Witoszów Dolny	804	0,49
9582	021907_2	Witoszów Dolny	805	0,87
9583	021907_2	Witoszów Dolny	807	1,56
9584	021907_2	Witoszów Dolny	809	0,86
9585	021907_2	Witoszów Dolny	81	0,60
9586	021907_2	Witoszów Dolny	812	0,90
9587	021907_2	Witoszów Dolny	813	0,91
9588	021907_2	Witoszów Dolny	816	0,43
9589	021907_2	Witoszów Dolny	817	0,29
9590	021907_2	Witoszów Dolny	818	0,40
9591	021907_2	Witoszów Dolny	819	1,30
9592	021907_2	Witoszów Dolny	82	0,04
9593	021907_2	Witoszów Dolny	820	0,41
9594	021907_2	Witoszów Dolny	822/1	0,40
9595	021907_2	Witoszów Dolny	822/2	0,20
9596	021907_2	Witoszów Dolny	822/3	1,00
9597	021907_2	Witoszów Dolny	823	0,41
9598	021907_2	Witoszów Dolny	824	0,34
9599	021907_2	Witoszów Dolny	825	0,44
9600	021907_2	Witoszów Dolny	826/2	0,31
9601	021907_2	Witoszów Dolny	827	0,88
9602	021907_2	Witoszów Dolny	828	0,63
9603	021907_2	Witoszów Dolny	829	0,84
9604	021907_2	Witoszów Dolny	83	0,25
9605	021907_2	Witoszów Dolny	830	0,66
9606	021907_2	Witoszów Dolny	832	2,41
9607	021907_2	Witoszów Dolny	833	0,57
9608	021907_2	Witoszów Dolny	834	2,08
9609	021907_2	Witoszów Dolny	835	0,92
9610	021907_2	Witoszów Dolny	836	0,98

L.p.	TERYT Jedn. ewid.	Obręb	Nr działki	Powierzchnia ewidencyjna
9611	021907_2	Witoszów Dolny	837	0,42
9612	021907_2	Witoszów Dolny	838	1,08
9613	021907_2	Witoszów Dolny	839/1	0,13
9614	021907_2	Witoszów Dolny	839/2	0,35
9615	021907_2	Witoszów Dolny	84	0,01
9616	021907_2	Witoszów Dolny	840	0,99
9617	021907_2	Witoszów Dolny	841	0,48
9618	021907_2	Witoszów Dolny	842	0,48
9619	021907_2	Witoszów Dolny	843	0,45
9620	021907_2	Witoszów Dolny	844	2,65
9621	021907_2	Witoszów Dolny	845	1,49
9622	021907_2	Witoszów Dolny	846	0,65
9623	021907_2	Witoszów Dolny	847	0,08
9624	021907_2	Witoszów Dolny	848	0,28
9625	021907_2	Witoszów Dolny	849	0,94
9626	021907_2	Witoszów Dolny	85	0,14
9627	021907_2	Witoszów Dolny	850	1,09
9628	021907_2	Witoszów Dolny	851/1	0,17
9629	021907_2	Witoszów Dolny	851/2	0,08
9630	021907_2	Witoszów Dolny	852	0,86
9631	021907_2	Witoszów Dolny	853	1,48
9632	021907_2	Witoszów Dolny	854	1,35
9633	021907_2	Witoszów Dolny	855	0,67
9634	021907_2	Witoszów Dolny	856	0,77
9635	021907_2	Witoszów Dolny	859	0,14
9636	021907_2	Witoszów Dolny	86	0,12
9637	021907_2	Witoszów Dolny	860	0,34
9638	021907_2	Witoszów Dolny	861	1,15
9639	021907_2	Witoszów Dolny	862	3,02
9640	021907_2	Witoszów Dolny	863	0,59
9641	021907_2	Witoszów Dolny	87	0,04
9642	021907_2	Witoszów Dolny	9/1	1,83
9643	021907_2	Witoszów Dolny	9/2	1,31
9644	021907_2	Witoszów Dolny	915/13	0,09
9645	021907_2	Witoszów Dolny	915/17	1,13
9646	021907_2	Witoszów Dolny	915/2	3,81
9647	021907_2	Witoszów Dolny	915/4	0,10
9648	021907_2	Witoszów Dolny	915/6	0,14
9649	021907_2	Witoszów Dolny	92	0,12
9650	021907_2	Witoszów Dolny	93	0,07
9651	021907_2	Witoszów Dolny	937/2	0,37
9652	021907_2	Witoszów Dolny	938	0,79
9653	021907_2	Witoszów Dolny	94	0,41
9654	021907_2	Witoszów Dolny	943	2,58
9655	021907_2	Witoszów Dolny	944	0,58
9656	021907_2	Witoszów Dolny	945/2	0,86
9657	021907_2	Witoszów Dolny	95/1	0,15
9658	021907_2	Witoszów Dolny	95/4	0,25
9659	021907_2	Witoszów Dolny	95/6	0,17
9660	021907_2	Witoszów Dolny	950/12	3,82
9661	021907_2	Witoszów Dolny	951/2	1,53
9662	021907_2	Witoszów Dolny	952/6	3,34
9663	021907_2	Witoszów Dolny	956	5,97
9664	021907_2	Witoszów Dolny	957/1	1,17
9665	021907_2	Witoszów Dolny	958	0,87
9666	021907_2	Witoszów Dolny	959	0,79
9667	021907_2	Witoszów Dolny	96/2	0,05
9668	021907_2	Witoszów Dolny	960	0,06
9669	021907_2	Witoszów Dolny	961	0,09
9670	021907_2	Witoszów Dolny	962	0,55
9671	021907_2	Witoszów Dolny	963	0,39
9672	021907_2	Witoszów Dolny	964	0,06

L.p.	TERYT Jedn. ewid.	Obręb	Nr działki	Powierzchnia ewidencyjna
9673	021907_2	Witoszów Dolny	965/1	0,29
9674	021907_2	Witoszów Dolny	965/2	0,01
9675	021907_2	Witoszów Dolny	966	0,02
9676	021907_2	Witoszów Dolny	967	0,30
9677	021907_2	Witoszów Dolny	968	0,07
9678	021907_2	Witoszów Dolny	969/1	0,26
9679	021907_2	Witoszów Dolny	97	0,72
9680	021907_2	Witoszów Dolny	970	0,20
9681	021907_2	Witoszów Dolny	971	0,05
9682	021907_2	Witoszów Dolny	972	0,97
9683	021907_2	Witoszów Dolny	973	0,07
9684	021907_2	Witoszów Dolny	974	0,20
9685	021907_2	Witoszów Dolny	975	0,30
9686	021907_2	Witoszów Dolny	976	0,07
9687	021907_2	Witoszów Dolny	977	0,35
9688	021907_2	Witoszów Dolny	978	0,30
9689	021907_2	Witoszów Dolny	979	0,57
9690	021907_2	Witoszów Dolny	981	0,14
9691	021907_2	Witoszów Dolny	982	0,11
9692	021907_2	Witoszów Dolny	983	0,02
9693	021907_2	Witoszów Dolny	984	0,01
9694	021907_2	Witoszów Dolny	985	0,24
9695	021907_2	Witoszów Dolny	987	0,63
9696	021907_2	Witoszów Dolny	988	0,14
9697	021907_2	Witoszów Dolny	989	0,19
9698	021907_2	Witoszów Dolny	990	0,08
9699	021907_2	Witoszów Dolny	991	0,61
9700	021907_2	Witoszów Dolny	992	0,14
9701	021907_2	Witoszów Dolny	993	0,12
9702	021907_2	Witoszów Dolny	994	0,13
9703	021907_2	Witoszów Dolny	995	0,11
9704	021907_2	Witoszów Dolny	996	0,57
9705	021907_2	Witoszów Dolny	997	0,03
9706	021907_2	Witoszów Dolny	998	0,03
9707	021907_2	Witoszów Dolny	999	0,06
9708	021907_2	Witoszów Górny	102	0,50
9709	021907_2	Witoszów Górny	103	0,91
9710	021907_2	Witoszów Górny	104	0,87
9711	021907_2	Witoszów Górny	105	0,92
9712	021907_2	Witoszów Górny	106	0,50
9713	021907_2	Witoszów Górny	109/2	1,17
9714	021907_2	Witoszów Górny	109/3	1,94
9715	021907_2	Witoszów Górny	108/4	0,27
9716	021907_2	Witoszów Górny	108/5	0,93
9717	021907_2	Witoszów Górny	108/6	0,93
9718	021907_2	Witoszów Górny	109	0,76
9719	021907_2	Witoszów Górny	111	0,29
9720	021907_2	Witoszów Górny	120/10	1,08
9721	021907_2	Witoszów Górny	120/13	19,41
9722	021907_2	Witoszów Górny	120/7	0,98
9723	021907_2	Witoszów Górny	120/9	4,98
9724	021907_2	Witoszów Górny	127/1	8,14
9725	021907_2	Witoszów Górny	129/4	4,77
9726	021907_2	Witoszów Górny	131	0,20
9727	021907_2	Witoszów Górny	13/2	0,35
9728	021907_2	Witoszów Górny	133	1,29
9729	021907_2	Witoszów Górny	134	1,44
9730	021907_2	Witoszów Górny	135	2,21
9731	021907_2	Witoszów Górny	136	0,18
9732	021907_2	Witoszów Górny	137	0,28
9733	021907_2	Witoszów Górny	138	0,88
9734	021907_2	Witoszów Górny	139	1,07

L.p.	TERYT Jedn. ewid.	Obręb	Nr działki	Powierzchnia ewidencyjna
9735	021907_2	Witoszów Górny	14	0,02
9736	021907_2	Witoszów Górny	140	1,78
9737	021907_2	Witoszów Górny	141/1	0,93
9738	021907_2	Witoszów Górny	141/2	0,18
9739	021907_2	Witoszów Górny	145/2	0,77
9740	021907_2	Witoszów Górny	146	0,45
9741	021907_2	Witoszów Górny	147	0,11
9742	021907_2	Witoszów Górny	148	0,08
9743	021907_2	Witoszów Górny	149	0,10
9744	021907_2	Witoszów Górny	15	0,03
9745	021907_2	Witoszów Górny	150/1	4,51
9746	021907_2	Witoszów Górny	152/2	2,41
9747	021907_2	Witoszów Górny	153/1	3,80
9748	021907_2	Witoszów Górny	153/2	0,67
9749	021907_2	Witoszów Górny	154	3,69
9750	021907_2	Witoszów Górny	155	0,60
9751	021907_2	Witoszów Górny	156	0,35
9752	021907_2	Witoszów Górny	157	0,64
9753	021907_2	Witoszów Górny	158	2,37
9754	021907_2	Witoszów Górny	159	4,82
9755	021907_2	Witoszów Górny	160	0,54
9756	021907_2	Witoszów Górny	161/1	0,13
9757	021907_2	Witoszów Górny	161/2	0,43
9758	021907_2	Witoszów Górny	162	0,36
9759	021907_2	Witoszów Górny	163	0,42
9760	021907_2	Witoszów Górny	165	0,26
9761	021907_2	Witoszów Górny	166	0,08
9762	021907_2	Witoszów Górny	167/1	0,03
9763	021907_2	Witoszów Górny	168	2,41
9764	021907_2	Witoszów Górny	169	3,44
9765	021907_2	Witoszów Górny	171	1,43
9766	021907_2	Witoszów Górny	17/2	0,12
9767	021907_2	Witoszów Górny	170	4,61
9768	021907_2	Witoszów Górny	171	4,27
9769	021907_2	Witoszów Górny	172	3,82
9770	021907_2	Witoszów Górny	173	3,39
9771	021907_2	Witoszów Górny	174	0,01
9772	021907_2	Witoszów Górny	176	0,07
9773	021907_2	Witoszów Górny	177/2	0,07
9774	021907_2	Witoszów Górny	178/1	0,11
9775	021907_2	Witoszów Górny	178/2	0,11
9776	021907_2	Witoszów Górny	179	0,11
9777	021907_2	Witoszów Górny	180	0,32
9778	021907_2	Witoszów Górny	181	0,40
9779	021907_2	Witoszów Górny	183	0,76
9780	021907_2	Witoszów Górny	186	1,50
9781	021907_2	Witoszów Górny	19/14	0,08
9782	021907_2	Witoszów Górny	19/15	0,08
9783	021907_2	Witoszów Górny	19/8	0,38
9784	021907_2	Witoszów Górny	192	0,31
9785	021907_2	Witoszów Górny	193	1,68
9786	021907_2	Witoszów Górny	194	0,99
9787	021907_2	Witoszów Górny	195	0,63
9788	021907_2	Witoszów Górny	196	0,46
9789	021907_2	Witoszów Górny	197	0,55
9790	021907_2	Witoszów Górny	198	1,54
9791	021907_2	Witoszów Górny	199	0,59
9792	021907_2	Witoszów Górny	20/2	0,29
9793	021907_2	Witoszów Górny	20/3	0,47
9794	021907_2	Witoszów Górny	20/4	0,20
9795	021907_2	Witoszów Górny	20/5	0,19
9796	021907_2	Witoszów Górny	200	0,48

L.p.	TERYT Jedn. ewid.	Obręb	Nr działki	Powierzchnia ewidencyjna
9797	021907_2	Witoszów Górny	201	0,69
9798	021907_2	Witoszów Górny	202	0,58
9799	021907_2	Witoszów Górny	203	0,37
9800	021907_2	Witoszów Górny	204	0,68
9801	021907_2	Witoszów Górny	205	1,27
9802	021907_2	Witoszów Górny	206	0,20
9803	021907_2	Witoszów Górny	207	0,01
9804	021907_2	Witoszów Górny	208	1,27
9805	021907_2	Witoszów Górny	210	0,65
9806	021907_2	Witoszów Górny	214	1,82
9807	021907_2	Witoszów Górny	215	0,29
9808	021907_2	Witoszów Górny	219/5	0,11
9809	021907_2	Witoszów Górny	219/2	0,22
9810	021907_2	Witoszów Górny	219/3	0,19
9811	021907_2	Witoszów Górny	219/4	0,49
9812	021907_2	Witoszów Górny	222	0,84
9813	021907_2	Witoszów Górny	22/3	0,11
9814	021907_2	Witoszów Górny	22/4	0,19
9815	021907_2	Witoszów Górny	222	0,37
9816	021907_2	Witoszów Górny	223/3	0,10
9817	021907_2	Witoszów Górny	224/4	0,06
9818	021907_2	Witoszów Górny	224/6	0,03
9819	021907_2	Witoszów Górny	224/7	0,68
9820	021907_2	Witoszów Górny	231	0,98
9821	021907_2	Witoszów Górny	23/2	0,79
9822	021907_2	Witoszów Górny	230/1	0,23
9823	021907_2	Witoszów Górny	230/2	0,25
9824	021907_2	Witoszów Górny	231	0,47
9825	021907_2	Witoszów Górny	232	0,30
9826	021907_2	Witoszów Górny	233	0,40
9827	021907_2	Witoszów Górny	236/2	5,50
9828	021907_2	Witoszów Górny	24	0,50
9829	021907_2	Witoszów Górny	241	0,45
9830	021907_2	Witoszów Górny	249	0,10
9831	021907_2	Witoszów Górny	251	0,06
9832	021907_2	Witoszów Górny	25/2	0,12
9833	021907_2	Witoszów Górny	25/4	0,01
9834	021907_2	Witoszów Górny	25/5	1,30
9835	021907_2	Witoszów Górny	250	0,98
9836	021907_2	Witoszów Górny	251	0,07
9837	021907_2	Witoszów Górny	252	0,20
9838	021907_2	Witoszów Górny	253	0,46
9839	021907_2	Witoszów Górny	254	0,09
9840	021907_2	Witoszów Górny	255	0,04
9841	021907_2	Witoszów Górny	256	0,27
9842	021907_2	Witoszów Górny	257	0,06
9843	021907_2	Witoszów Górny	258	1,62
9844	021907_2	Witoszów Górny	259	0,07
9845	021907_2	Witoszów Górny	26/2	0,09
9846	021907_2	Witoszów Górny	260/1	0,15
9847	021907_2	Witoszów Górny	261	0,12
9848	021907_2	Witoszów Górny	262	0,08
9849	021907_2	Witoszów Górny	263	0,08
9850	021907_2	Witoszów Górny	264	0,03
9851	021907_2	Witoszów Górny	265	0,93
9852	021907_2	Witoszów Górny	266	0,11
9853	021907_2	Witoszów Górny	267	1,02
9854	021907_2	Witoszów Górny	268	0,04
9855	021907_2	Witoszów Górny	269	0,01
9856	021907_2	Witoszów Górny	27/2	0,08
9857	021907_2	Witoszów Górny	270	0,35
9858	021907_2	Witoszów Górny	271	0,27

L.p.	TERYT Jedn. ewid.	Obręb	Nr działki	Powierzchnia ewidencyjna
9859	021907_2	Witoszów Górný	272/1	0,25
9860	021907_2	Witoszów Górný	273	0,37
9861	021907_2	Witoszów Górný	274	0,48
9862	021907_2	Witoszów Górný	275	0,11
9863	021907_2	Witoszów Górný	276	0,26
9864	021907_2	Witoszów Górný	277/1	0,03
9865	021907_2	Witoszów Górný	278	0,07
9866	021907_2	Witoszów Górný	279	0,06
9867	021907_2	Witoszów Górný	280	0,04
9868	021907_2	Witoszów Górný	281	0,02
9869	021907_2	Witoszów Górný	282	0,39
9870	021907_2	Witoszów Górný	284/2	0,05
9871	021907_2	Witoszów Górný	285/1	0,03
9872	021907_2	Witoszów Górný	285/3	0,04
9873	021907_2	Witoszów Górný	286	0,04
9874	021907_2	Witoszów Górný	287	0,29
9875	021907_2	Witoszów Górný	288/1	0,02
9876	021907_2	Witoszów Górný	288/2	0,06
9877	021907_2	Witoszów Górný	288/3	0,33
9878	021907_2	Witoszów Górný	289/1	0,43
9879	021907_2	Witoszów Górný	29	0,88
9880	021907_2	Witoszów Górný	290	0,63
9881	021907_2	Witoszów Górný	292	0,15
9882	021907_2	Witoszów Górný	293	0,13
9883	021907_2	Witoszów Górný	294	0,15
9884	021907_2	Witoszów Górný	295	0,07
9885	021907_2	Witoszów Górný	296	0,07
9886	021907_2	Witoszów Górný	297/1	0,12
9887	021907_2	Witoszów Górný	297/2	0,04
9888	021907_2	Witoszów Górný	298	0,09
9889	021907_2	Witoszów Górný	299	0,21
9890	021907_2	Witoszów Górný	3	0,48
9891	021907_2	Witoszów Górný	300	0,42
9892	021907_2	Witoszów Górný	301/1	0,11
9893	021907_2	Witoszów Górný	302	0,07
9894	021907_2	Witoszów Górný	303	0,09
9895	021907_2	Witoszów Górný	304/1	0,08
9896	021907_2	Witoszów Górný	304/2	0,03
9897	021907_2	Witoszów Górný	305	0,06
9898	021907_2	Witoszów Górný	306	0,11
9899	021907_2	Witoszów Górný	308	0,06
9900	021907_2	Witoszów Górný	309	0,08
9901	021907_2	Witoszów Górný	310/1	0,14
9902	021907_2	Witoszów Górný	310/2	0,16
9903	021907_2	Witoszów Górný	311	0,08
9904	021907_2	Witoszów Górný	312	0,06
9905	021907_2	Witoszów Górný	313	0,04
9906	021907_2	Witoszów Górný	314	0,11
9907	021907_2	Witoszów Górný	315/1	0,03
9908	021907_2	Witoszów Górný	316	0,27
9909	021907_2	Witoszów Górný	33	0,07
9910	021907_2	Witoszów Górný	335	0,10
9911	021907_2	Witoszów Górný	336	0,25
9912	021907_2	Witoszów Górný	337	23,88
9913	021907_2	Witoszów Górný	338	22,72
9914	021907_2	Witoszów Górný	339	22,44
9915	021907_2	Witoszów Górný	34	0,44
9916	021907_2	Witoszów Górný	340	15,11
9917	021907_2	Witoszów Górný	341	34,31
9918	021907_2	Witoszów Górný	342	21,14
9919	021907_2	Witoszów Górný	343	19,42
9920	021907_2	Witoszów Górný	344	19,73

L.p.	TERYT Jedn. ewid.	Obręb	Nr działki	Powierzchnia ewidencyjna
9921	021907_2	Witoszów Górný	345	1,44
9922	021907_2	Witoszów Górný	346	30,36
9923	021907_2	Witoszów Górný	347	32,83
9924	021907_2	Witoszów Górný	348	25,26
9925	021907_2	Witoszów Górný	349	27,69
9926	021907_2	Witoszów Górný	35	0,11
9927	021907_2	Witoszów Górný	350	24,04
9928	021907_2	Witoszów Górný	351	0,38
9929	021907_2	Witoszów Górný	36	0,12
9930	021907_2	Witoszów Górný	37	0,11
9931	021907_2	Witoszów Górný	38	0,13
9932	021907_2	Witoszów Górný	39	0,37
9933	021907_2	Witoszów Górný	4	2,38
9934	021907_2	Witoszów Górný	40	0,41
9935	021907_2	Witoszów Górný	42	0,13
9936	021907_2	Witoszów Górný	44/1	0,13
9937	021907_2	Witoszów Górný	44/3	0,18
9938	021907_2	Witoszów Górný	44/6	0,27
9939	021907_2	Witoszów Górný	45	0,20
9940	021907_2	Witoszów Górný	46	0,07
9941	021907_2	Witoszów Górný	47/1	0,05
9942	021907_2	Witoszów Górný	48	0,02
9943	021907_2	Witoszów Górný	49/1	0,11
9944	021907_2	Witoszów Górný	50/1	0,08
9945	021907_2	Witoszów Górný	50/4	0,05
9946	021907_2	Witoszów Górný	50/5	0,01
9947	021907_2	Witoszów Górný	51	0,08
9948	021907_2	Witoszów Górný	53	0,08
9949	021907_2	Witoszów Górný	55/1	0,14
9950	021907_2	Witoszów Górný	55/2	0,30
9951	021907_2	Witoszów Górný	56	0,41
9952	021907_2	Witoszów Górný	57/1	0,11
9953	021907_2	Witoszów Górný	57/2	0,36
9954	021907_2	Witoszów Górný	58/2	0,05
9955	021907_2	Witoszów Górný	58/4	0,11
9956	021907_2	Witoszów Górný	59	0,12
9957	021907_2	Witoszów Górný	6	2,08
9958	021907_2	Witoszów Górný	60	0,30
9959	021907_2	Witoszów Górný	61/1	0,31
9960	021907_2	Witoszów Górný	61/2	0,53
9961	021907_2	Witoszów Górný	62	0,34
9962	021907_2	Witoszów Górný	63/1	0,53
9963	021907_2	Witoszów Górný	64	1,11
9964	021907_2	Witoszów Górný	65	0,51
9965	021907_2	Witoszów Górný	66/3	1,54
9966	021907_2	Witoszów Górný	66/4	0,11
9967	021907_2	Witoszów Górný	66/5	0,14
9968	021907_2	Witoszów Górný	66/6	0,02
9969	021907_2	Witoszów Górný	66/8	0,04
9970	021907_2	Witoszów Górný	68/3	0,33
9971	021907_2	Witoszów Górný	74/2	0,30
9972	021907_2	Witoszów Górný	76/6	0,14
9973	021907_2	Witoszów Górný	76/7	0,14
9974	021907_2	Witoszów Górný	78	0,92
9975	021907_2	Witoszów Górný	8	2,23
9976	021907_2	Witoszów Górný	80/1	3,60
9977	021907_2	Witoszów Górný	81	3,60
9978	021907_2	Witoszów Górný	82	2,70
9979	021907_2	Witoszów Górný	83	0,98
9980	021907_2	Witoszów Górný	84	2,69
9981	021907_2	Witoszów Górný	85	3,44
9982	021907_2	Witoszów Górný	86/2	0,32

L.p.	TERYT Jedn. ewid.	Obręb	Nr działki	Powierzchnia ewidencyjna
9983	021907_2	Witoszów Górný	87	0,62
9984	021907_2	Witoszów Górný	88	0,69
9985	021907_2	Witoszów Górný	89	2,18
9986	021907_2	Witoszów Górný	9/1	0,29
9987	021907_2	Witoszów Górný	9/3	0,17
9988	021907_2	Witoszów Górný	9/4	0,25
9989	021907_2	Witoszów Górný	9/5	0,04
9990	021907_2	Witoszów Górný	91/1	1,44
9991	021907_2	Witoszów Górný	94	0,12
9992	021907_2	Witoszów Górný	95	0,12
9993	021907_2	Witoszów Górný	96	0,87
9994	021907_2	Witoszów Górný	97	3,08
9995	021907_2	Witoszów Górný	98	1,06
9996	021907_2	Zawiszów	1/6	25,52
9997	021907_2	Zawiszów	10/6	0,73
9998	021907_2	Zawiszów	11/14	0,01
9999	021907_2	Zawiszów	11/5	0,20
10000	021907_2	Zawiszów	12/8	3,58
10001	021907_2	Zawiszów	15	0,25
10002	021907_2	Zawiszów	16	0,22
10003	021907_2	Zawiszów	17	0,67
10004	021907_2	Zawiszów	18	0,03
10005	021907_2	Zawiszów	19	0,13
10006	021907_2	Zawiszów	20	0,11
10007	021907_2	Zawiszów	21	0,08
10008	021907_2	Zawiszów	22/2	0,08
10009	021907_2	Zawiszów	23	0,15
10010	021907_2	Zawiszów	24	0,45
10011	021907_2	Zawiszów	25	0,41
10012	021907_2	Zawiszów	26	1,40
10013	021907_2	Zawiszów	27/3	0,02
10014	021907_2	Zawiszów	27/4	0,04
10015	021907_2	Zawiszów	27/5	0,07
10016	021907_2	Zawiszów	28	0,10
10017	021907_2	Zawiszów	3/4	0,24
10018	021907_2	Zawiszów	3/5	0,08
10019	021907_2	Zawiszów	3/7	5,14
10020	021907_2	Zawiszów	3/9	15,50
10021	021907_2	Zawiszów	30	0,11
10022	021907_2	Zawiszów	31/2	11,88
10023	021907_2	Zawiszów	32/1	10,42
10024	021907_2	Zawiszów	33	0,39
10025	021907_2	Zawiszów	4	0,88
10026	021907_2	Zawiszów	5	3,48
10027	021907_2	Zawiszów	6/1	16,34
10028	021907_2	Zawiszów	6/3	0,02
10029	021907_2	Zawiszów	7	12,42
10030	021907_2	Zawiszów	9/2	1,80

Tabela nr 1 – Źródła danych wykorzystane przy tworzeniu wektorowej mapy ewidencyjnej

Lp.	Obręb ewidencyjny		Powierzchnia w ha		Ilość działek wykazanych w EGiB z dokładnością		Układ współrzędnych pomiarów	Mapa ewidencyjna	
	id	nazwa	ewidencyjna	geodezyjna	do m ²	do ar		rok przetworzenia do postaci numerycznej	materiały wykorzystane przy przetworzeniu do postaci numerycznej
1	2	3	4	5	6	7	8	9	10
1	021907_2.0010	Krzczonów	330,1504	338,4571	147	219	1965 2000/5	2003	wykazy współrzędnych, operaty dot. ustalenia przebiegu granic i podziałów nieruchomości, siedlisko-digitalizacja mapy syt.-wys. w skali 1:1000; obszar poza siedliskiem-digitalizacja mapy ewidencyjnej skala 1:5000

Tabela nr 2 – Dane statystyczne dotyczące obrębów objętych modernizacją

Lp.	Nazwa obszaru	Część opisowa				Dokładność powierzchni ewid. działek				Część graficzna					Jedn. rej. grun.		Jedn. rej. bud.		Jedn. rej. lok.		Ilość zmian 01.01-31.12.2021
		Pow. [ha]	Ile działek	Ile bud.	Ile lok.	Ile w m2	Ile w arach	Suma pow. działek z dokładnością do m2 [ha]	Suma pow. działek z dokładnością do ar [ha]	Pow. matem. [ha]	Pow. geod. [ha]	Ile działek	Ile bud.	Ilość bud. ujawnionych od 2004 r.	Ilość	Max nr	Ilość	Max nr	Ilość	Max nr	
1	Krzczonów	330,1504	366	260	7	147	219	47,3404	282,81	338,5058	338,4571	366	260	45	197	201	3	3	7	7	34



Tabela nr 3 – Dane statystyczne dotyczące punktów granicznych ujawnionych w bazie EGIB obrębów objętych modernizacją wg atrybutów z rozporządzenia z dnia z dnia 29 marca 2001 r. w sprawie ewidencji gruntów i budynków

3.1 Punkty według atrybutu źródło danych (ZRD)

Lp.	Nazwa obrębu	Ilość punktów granicznych	ZRD 1	ZRD 2	ZRD 3	ZRD 4	ZRD 5	ZRD 6	ZRD 7	ZRD 8	ZRD 9	nieokreślone
1	Krzczonów	1391	646	0	0	0	167	0	568	1	9	0

3.2 Punkty według atrybutu błąd położenia punktu (BPP)

Lp.	Nazwa obrębu	Ilość punktów granicznych	BPP 1	BPP 2	BPP 3	BPP 4	BPP 5	BPP 6	nie określone	BPP 1	BPP 2	BPP 3	BPP 4	BPP 5	BPP 6	nieokreślone
			Punkty wg atrybutu BPP – wzgl. osnowy 1 klasy							Punkty wg atrybutu BPP – wzgl. dowolnej osnowy						
1	Krzczonów	1391	169	27	0	0	0	0	0	625	0	0	16	554	0	0

3.3 Punkty według atrybutu stabilizacja (STB)

Lp.	Nazwa obrębu	Ilość punktów granicznych	STB1	STB2	STB3	STB4	STB5	nieokreślone
1	Krzczonów	1391	945	326	120	0	0	0

3.4 Punkty według atrybutu rząd granicy (RZG)

Lp.	Nazwa obrębu	Ilość punktów granicznych	PRG1	PRG 2	PRG3	PRG4	PRG5	PRG6	PRG7	nieokreślone
1	Krzczonów	1391	1252	117	0	0	22	0	0	0



Tabela nr 4 – Rozbieżności klasoużytków w obrębach objętych modernizacją

Lp.	Nazwa obrębu	Numer działki	Jedn. rejestr.	Rozbieżne klasoużytki	
				w rejestrze	na mapie
1	Krzczonów	1/2	94	-	RII, dr
2	Krzczonów	2/4	142	RIIIa	RIIIb
3	Krzczonów	14/2	10	Br-RIIIa	Br-RIIIb
4	Krzczonów	24	4	-	RIIIa
5	Krzczonów	42/6	139	-	RIVb
6	Krzczonów	56	77	-	RIIIb
7	Krzczonów	64/2	6	S-RIIIb	-
8	Krzczonów	68/1	3	-	LsIII
9	Krzczonów	99/4	51	-	dr
10	Krzczonów	99/9	3	-	RII
11	Krzczonów	100/2	58	-	RIIIa
12	Krzczonów	122/22	120	B	Bp
13	Krzczonów	123/4	59	łIII	łII
14	Krzczonów	143/4	39	-	dr
15	Krzczonów	151/3	49	B	Bp
16	Krzczonów	176	190	-	RIIIb
17	Krzczonów	188/1	181	-	łIII

Uwaga! Rozbieżności należy zweryfikować z mapą klasyfikacji



Tabela nr 5 – Zestawienie gruntów dla obrębów objętych modernizacją

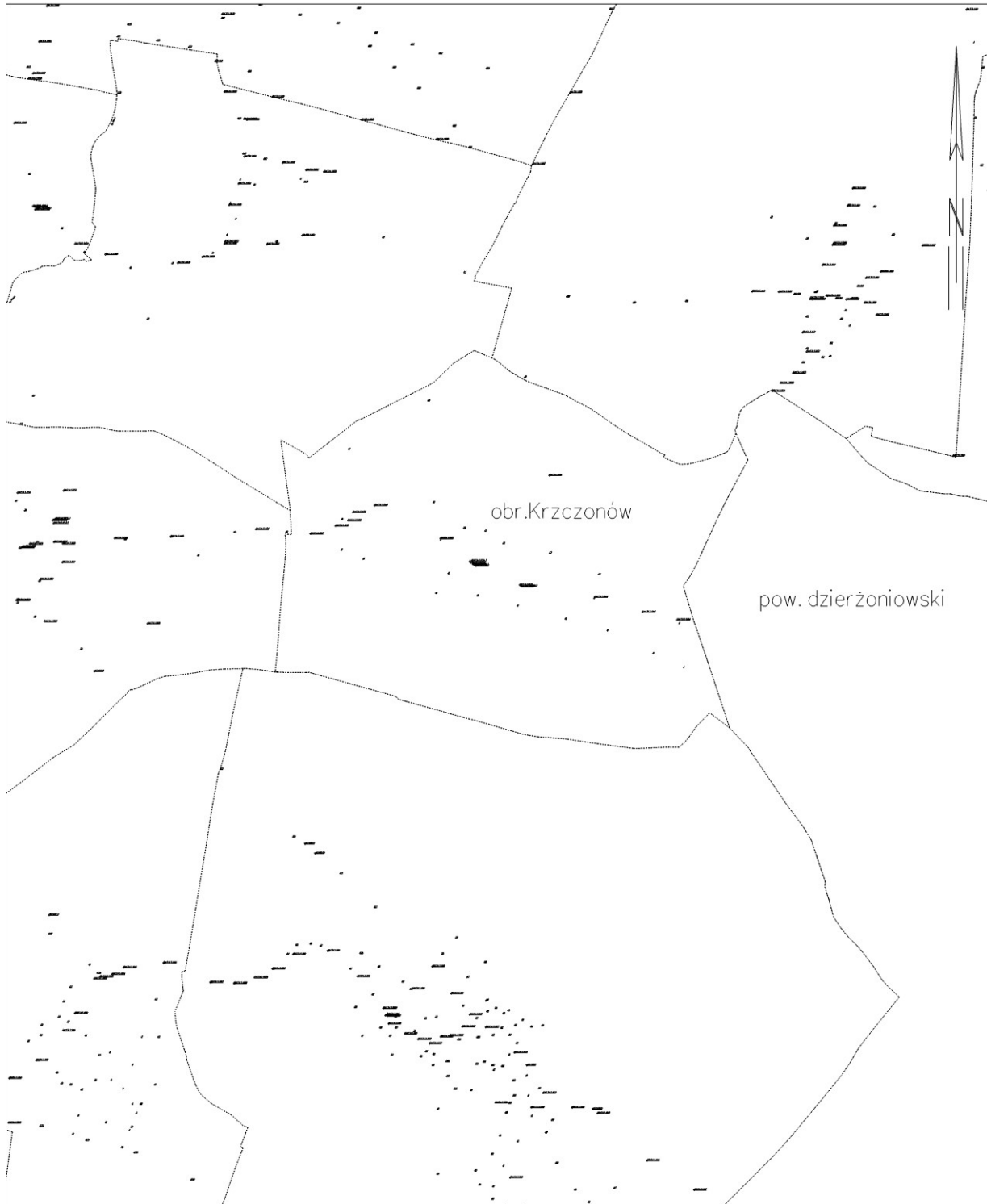
Lp.	Nazwa obrębu	Powierzchnia użytków gruntowych w obrębie ewidencyjnym [w ha]																
		Użytki rolne						Grunty leśne		Grunty zabudowane i zurbanizowane						Grunty pod wodami		Pozostałe
		Br	R	ł, Ps	S	Lzr	N, W, Wsr	Ls	Lz	B	Bp, Ba, Bi	Bz	dr, Tp	K,Ti	Tk	Wp	Ws	Tr
1	2	3	4	5	6	7	8	9	10	11	12	13	14	15	16	17	18	19
1	Krzczoneń	6,2979	280,1013	9,1388	2,9026	0,3770	3,9054	5,04	0	4,9259	2,9683	1,15	12,9191	0,1853	0	0	0,2388	0



Województwo: dolnośląskie
Powiat: świdnicki
Jednostka ewidencyjna: 021907_2, Świdnica
Obręb: 0010, Krzczonów

MAPA PRZEGLĄDOWA OSNOWY
SKALA 1:25000

Układ odniesienia: PL-ETRF89, układ wsp. płaskich: PL-2000 strefa 5 (15°), układ wys.: PL-EVRF2007-NH



Powiat:.....

Jednostka ewidencyjna:.....

Obręb ewidencyjny [ID]:.....[.....]

etap nr:

Wyniki analizy materiałów PZGiK oraz uzgodnień z Geodetą Powiatowym

Lp.	Nr ewidencyjny materiału	rodzaj materiału ²⁾	Nr działki	Materiał nadaje się do wykorzystania:			Układ współrzędnych	Określenie zakresu wykorzystania materiału, w przypadku, gdy materiał nadaje się do wykorzystania w części lub uzasadnienie uznania materiału za nieprzydatny do wykorzystania	Uzgodnienia z Geodetą Powiatowym
				tak	w części	nie			

Analizę przeprowadził w okresie od do

....., nr uprawnień

/ imię i nazwisko/

.....

/podpis/

²⁾ Należy określić rodzaj materiału, np. operat techniczny z projektem podziału nieruchomości, rozgraniczenia nieruchomości, wskazania punktów granicznych itp., operat techniczny z pomiaru do założenia ewidencji gruntów, scalenia gruntów, aktualizacji ewidencji gruntów, wyłączenia itp.



Powiat:.....

Jednostka ewidencyjna:.....

Obręb ewidencyjny [ID]:.....[.....]

etap nr:

Analiza materiałów źródłowych dotyczących budynków ewidencyjnych

Lp.	Nr ewidencyjny materiału	rodzaj materiału ³⁾	Nr działki	Budynek		Materiał nadaje się do wykorzystania:		Układ współrzędnych	Określenie zakresu wykorzystania materiału, w przypadku, gdy materiał nadaje się do wykorzystania w części lub uzasadnienie uznania materiału za nieprzydatny do wykorzystania	Uzgodnienia z Geodetą Powiatowym
				Id	adres	tak	nie			

Analizę przeprowadził w okresie od do

....., nr uprawnień

/ imię i nazwisko/

.....

/podpis/

³⁾ Należy określić rodzaj materiału, np. operat techniczny z inwentaryzacji, operat techniczny z pomiaru mapy zasadniczej, aktualizacji ewidencji gruntów, mapa do celów projektowych itp.



Powiat:.....

Jednostka ewidencyjna:.....

Obręb ewidencyjny [ID]:.....[.....]

etap nr:

Wykaz działek ewidencyjnych przeznaczonych do przeprowadzenia ustalenia przebiegu granic/wyznaczenia punktów granicznych⁴

Lp.	Nr działki przedmiotowej	Nr działek sąsiednich	Nr punktów granicznych	Powód ustalania granic/wyznaczenia punktów granicznych ⁵	Uwagi
1	2	3	4	5	6

Analizę przeprowadził w okresie od do

....., nr uprawnień

/ imię i nazwisko/

.....

/podpis/

⁴ Raport należy sporządzić oddzielnie dla działek, dla których wykonać należy ustalenie przebiegu granic oraz działek, dla których należy wykonać wyznaczenie punktów granicznych⁵ Należy wybrać właściwe

Powiat:.....

Jednostka ewidencyjna:.....

Obręb ewidencyjny [ID]:.....[.....]

etap nr:

Raport działań harmonizujących

Lp.	Nazwa bazy	Nazwa obiektu/ id obiektu	Bliższe określenie położenia obiektu, poprzez wskazanie nr działki	Propozycja działania harmonizującego	Podstawa działania ⁶	Uwagi
1	2	3	4	5	6	7

Analizę przeprowadził w okresie od do

....., nr uprawnień

/ imię i nazwisko/

.....

/podpis/

⁶ Należy określić np. szkic polowy z operatu technicznego id, analiza dokładności danych, standardy wynikające z rozporządzenia w sprawie BDOT500, rozporządzenie w sprawie GESUT, pomiar terenowy, logika zagospodarowania, itp.



Zasady zastosowania metody transformacyjnej do przeliczeń punktów z układu „1965” lub lokalnego do układu „2000”

[aneks do opisu przedmiotu zamówienia „Pozyskiwanie danych katastralnych oraz obszarów kwalifikowalnych na potrzeby systemu Identyfikacji Działek Rolnych (LPIS)” w ramach projektu Phare 2003/005-710.04.05.01/01]

autor opracowania: prof. dr hab. inż. Roman Kadaj
data opracowania: 24.01.2006, weryfikacja 15.03.2006

1. Wprowadzenie

W problematyce przekształceń numerycznych zbiorów danych geodezyjnych z układu „1965” lub lokalnego do układu „2000” należy uwzględnić nie tylko matematyczne definicje układów współrzędnych lecz także ich fizyczne realizacje, czyli odpowiadające układy odniesienia, reprezentowane przez punkty osnów geodezyjnych, a także istniejące opracowania kartograficzne.

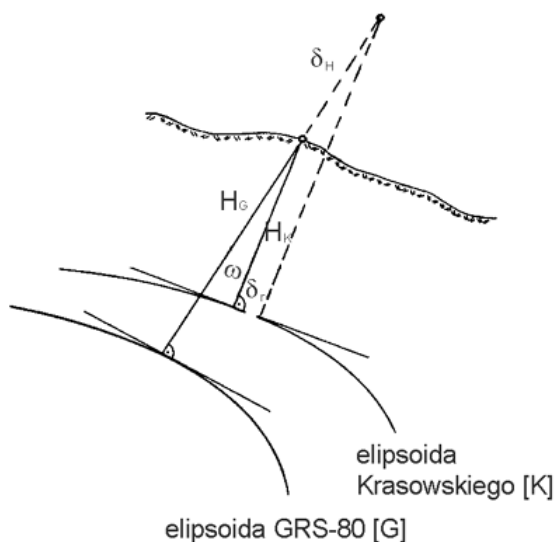
Teoria polskich układów współrzędnych [por. Wytyczne Techniczne **G-1.10**] podaje dokładne wzory definiowanych odwzorowań oraz związki matematyczne pomiędzy różnymi układami, w tym wywodzącymi się z różnych elipsoid odniesienia. Matematyczne przeliczenie współrzędnych z układu „1965” do układu „2000” dla tego samego punktu fizycznego przebiega według ogólnego schematu

$$Xy_{1965} \Leftrightarrow BLH(\text{Krasowski}) \Leftrightarrow BLH(\text{GRS-80}) \Leftrightarrow xy_{2000} \quad (1)$$

Jak wiadomo, układ „1965” dzieli się na 5 stref, będących odwzorowaniami elipsoidy **Krasowskiego** w układzie odniesienia **Pułkowo'42**, zaś układ „2000” dzieli się na 4 strefy (3° – pasy południkowe), będących modyfikowanymi odwzorowaniami **Gaussa-Krügera** elipsoidy **GRS-80|WGS-84** w europejskim układzie odniesienia **ETRF'89**. W celach praktycznych, podział obszaru Polski na strefy układu „2000” dokonany jest tak, by faktyczne (urzędowe) granice pomiędzy strefami pokrywały się z granicami powiatów. Niestety, obecnie istnieją przypadki, że w ramach jednego powiatu występują dwie strefy układu „1965”, co stwarza niewątpliwie kłopotliwą sytuację w utrzymaniu jednorodności zasobu geodezyjno-kartograficznego. Problem ten zostanie oczywiście wyeliminowany z chwilą kompletnego przejścia na układ „2000”. Warto w tym miejscu dodać, że zaletą układu „2000”, przeznaczonego dla wielkoskalowych opracowań kartograficznych, są generalnie mniejsze niż w układzie „1965” zniekształcenia odwzorowawcze długości (od -7.7 cm/km na południku osiowym do ok. + 8 cm/km na granicy stref). Nie bez znaczenia jest również to, że układ „2000”, podobnie jak jednostrefowy układ „1992” (dla opracowań średnio i małoskalowych) pozostaje w jednoznaczny, bezpośredni związek matematyczny ze współrzędnymi w układzie globalnym **BLH(GRS-80 lub WGS-84)**, stanowiącymi obecnie międzynarodowy standard w określaniu pozycji. Przejście na układ „2000” staje się więc ważnym etapem standaryzacji opracowań geodezyjnych i kartograficznych, wynikających również z umów międzynarodowych.

Jak wynika to z ogólnego schematu (1), matematyczne przeliczenie współrzędnych pomiędzy układem „1965” a „2000” wymaga pośredniego przejścia pomiędzy układami elipsoidalnymi różnych systemów (jest ono ściśle określone wzorami podanymi np. w Wytycznych Technicznych G-1.10). Jakkolwiek przejście to charakter trójwymiarowy, to informacja o wysokości punktu nie jest praktycznie istotna – wpływ zmiany wysokości na przesunięcie poziome wynosi ok. 2,4 mm /100 m wysokości. Efekt przesunięcia poziomego spowodowany zmianą wysokości punktu ilustruje rys. 1.





Rys. 1

Osnowy geodezyjne, reprezentujące rzeczywiste układy odniesienia, wyznaczone niezależnie w dwóch różnych epokach technologicznych i układach współrzędnych, teoretycznie powinny się przekształcać na siebie według formuły (1). Niestety, z powodów różnego rodzaju błędów (pomiarowych, metodologicznych), pochodzących zwłaszcza z minionej epoki technologicznej, warunek taki nie jest spełniony z wymaganą w praktyce dokładnością.

Biorąc np. współrzędne **xy2000** dowolnego punktu II klasy wyznaczone z niezależnego wyrównania sieci II klasy w nowym układzie i przekształcając je według matematycznej formuły (1) do układu „**1965**” otrzymamy wartości, które nie pokrywają się ze współrzędnymi katalogowymi tego punktu w układzie „**1965**”. Różnice, w zależności od lokalizacji punktu (strefy), mogą sięgać nawet wartości **90** centymetrów (maksymalne w strefie 3). Są one obrazem pewnych deformacji rzeczywistego (empirycznego) układu „**1965**”, zrealizowanego przez dawne osnowy, w stosunku do układu teoretycznego „**1965**”, odpowiadającego teoretycznie układowi „**2000**”.

Z powyższego wynika, że aby przekształcić poprawnie współrzędne z rzeczywistego (empirycznego, katalogowego) układu „**1965**” do układu „**2000**” należy najpierw dokonać przesunięcia (skorygowania) położenia punktu do „pozycji matematycznej”. Innymi słowy, do współrzędnych rzeczywistych (katalogowych) należy wprowadzić pewną korektę:

$$\text{Xy1965 (empiryczne)} \xrightarrow{\text{korekta}} \text{xy1965 (matemat.)} \Rightarrow \dots \Rightarrow \text{xy2000(matemat.)} \quad (2)$$

Przybliżone wartości korekt współrzędnych empirycznego układu „**1965**” wyznacza tzw. **korekta globalna**. Jest to utworzona niezależnie dla każdej strefy układu „**1965**” funkcja wielomianowa, określająca poprawki dla zadanych wartości współrzędnych. Funkcje te, opisujące deformacje każdej strefy układu „**1965**”, zostały wyznaczone (estymowane) na podstawie podzbiorów punktów I i II klasy jako punktów dostosowania. Funkcje korekty globalnej (w identycznych formułach) są obecnie zaimplementowane w większości programów użytkowych, transformujących punkty lub mapy (**SWDE konwertor 2000**, **EWMAPA**, **GEONET_unitrans**, **GEO-INFO**).

Ze względu na ograniczenia modelowe, funkcje korekt globalnych cechuje pewien stopień generalizacji. Jakkolwiek ich błąd standardowy, określony na punktach I+II klasy we wszystkich strefach układu „**1965**” jest tylko rzędu 0.03 - 0.04m – nie ujmują one precyzyjnie wszystkich deformacji lokalnych. Dlatego przy transformacji punktów osnów geodezyjnych (osnów klasy III i pomiarowych) zastosowanie tylko korekty globalnej może nie być jeszcze dokładnie wystarczające (z tytułu ewentualnych pozostałości lokalnych błędów systematycznych). Przekształcenie z użyciem tylko korekty globalnej można ująć następującym schematem:



$$\text{Xy1965 (empiryczne)} \xrightarrow{\text{korekta globalna}} \text{xy1965 (przybl. 1)} \Rightarrow \dots \Rightarrow \text{xy2000(przybl.1)} \quad (2a)$$

p. mat.

(jest on realizowany automatycznie przez wymienione wcześniej programy komputerowe).

Po wykonaniu przekształceń według schematu (2a) dokonujemy jeszcze przekształcenia finalnego (**korekty lokalnej**), polegającego na wpasowaniu otrzymanego zbioru punktów (już na płaszczyźnie układu „2000”) w lokalny układ punktów dostosowania (zakładamy, że punkty dostosowania klasy wyższej niż klasa punktów transformowanych są również elementami zbioru przekształcanego z układu pierwotnego). Wpasowanie to realizuje się znaną transformacją liniowo-konforemą HELMERTA z rozrzuceniem odchyłek transformacji na wszystkie punkty transformowane metodą HAUSBRANDTA.

$$\text{xy2000(przybl.1)} \xrightarrow{\text{korekta lokalna}} \text{xy2000(empiryczne)} \quad (2b)$$

Ten finalny etap transformacji, zwany też korektą lokalną, zazwyczaj nie wnosi już znaczących zmian do współrzędnych otrzymanych według formuły (2a) ale, w celu zabezpieczenia się przed sytuacjami wyjątkowymi, jest obligatoryjnie wymagany przy transformacji osnów geodezyjnych.

W przypadku, gdy współrzędne pierwotne pochodzą z układu lokalnego, stosujemy postępowanie dwuetapowe. Etap pierwszy to przekształcenie współrzędnych z układu lokalnego do rzeczywistego (empirycznego) układu „1965”, zaś etap II to zadanie już analogiczne do tego jak omawiane powyżej, czyli przekształcenie z układu „1965” (empiryczny) do układu „2000”.

W dalszym ciągu sformułujemy warunki na poprawne technicznie użycie metody transformacyjnej w różnych sytuacjach praktycznych, jak również określimy sposoby kontroli danych i wykonanych przekształceń. W pierwszej kolejności zajmujemy się jednak sytuacją typową, gdy układem pierwotnym jest układ „1965”. W rozdziale 5 omówimy natomiast zasady przejścia z układów lokalnych na układ „1965” (co pozwoli dalej stosować już reguły analogiczne jak dla układu „1965”).

2. Punkty dostosowania do transformacji osnów z układu „1965” do układu „2000”

2.1. Warunki geometryczne i liczebnościowe

Punkty dostosowania zadania transformacji są to punkty klasy wyższej niż klasa punktów transformowanych, położone w pewnym obszarze wspólnym z punktami transformowanymi, posiadające współrzędne w obu układach, pierwotnym („1965”) i wtórnym [aktualnym, wynikowym] („2000”).

Punkty dostosowania są konieczne tylko do wykonania końcowego etapu pełnego zadania transformacji, czyli etapu tzw. korekty lokalnej, polegającego na wpasowaniu przeliczonych punktów w układ odniesienia określony lokalnie przez osnowę wyższego rzędu. Operacja ta (korekta lokalna), realizowana przy użyciu transformacji HELMERTA i poprawek HAUSBRANDTA, jest wymagana przede wszystkim przy przeliczaniu osnów III klasy lub pomiarowych. Nie musi być realizowana przy transformacji punktów sytuacyjnych, jeśli przy podstawowym przeliczeniu **xy65 => xy2000** uwzględniono tzw. korektę globalną (dla określonej strefy układu „1965”), a w danym obszarze lokalnym nie stwierdzono jakiegoś wyjątkowego błędu w osnowie klasy III, deformującego lokalnie układ „1965” na poziomie zarówno osnowy pomiarowej jak też opracowania kartograficznego (mapy). Sytuacje wyjątkowe wymagają odrębnego potraktowania (np. poprawienia osnowy w układzie „1965” i lokalnego „skorygowania” obrazu kartograficznego).

Poprawny zbiór punktów dostosowania powinien spełniać dwa warunki:

- geometryczny (obszarowy).
- liczebnościowy.

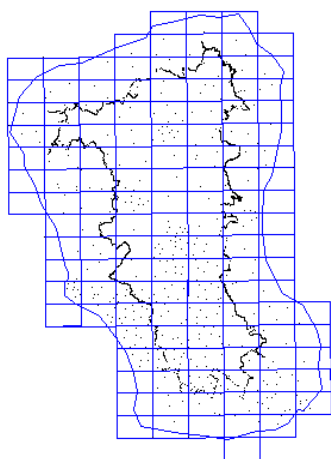


Warunek geometryczny orzeka, że obszar ograniczony skrajnymi punktami dostosowania powinien w zupełności pokrywać obszar punktów transformowanych. Uściślając, można też powiedzieć, że istnieje wielokąt wypukły, którego wierzchołkami są punkty dostosowania, a którego obszar zawiera wszystkie punkty transformowane.

W każdym przypadku wymagamy, zgodnie z ogólnymi zasadami pomiarów geodezyjnych, by w określonym obszarze (spełniającym wymieniony wcześniej warunek geometryczny) wykorzystać jako punkty dostosowania wszystkie punkty klasy wyższej, które były oparciem dla wyznaczania osnów niższych rzędów. Punkty te nie muszą aktualnie już istnieć fizycznie – wykorzystujemy jedynie ich współrzędne. Minimalna liczba punktów dostosowania (ze względu na elementarną niezawodność operacji) nie powinna być mniejsza od 4. Spełnienie tego warunku jest zawsze możliwe poprzez rozszerzenie obszaru punktów dostosowania. Dowolne powiększenie obszaru punktów dostosowania nie ma żadnych przeciwwskazań merytorycznych (jakościowych) dla zadania transformacji, gdyż poprawki HAUSBRANDTA, decydujące o ostatecznych wartościach współrzędnych, dla danego punktu zależą istotnie tylko od najbliższych punktów dostosowania.

W przypadku transformacji punktów osnów klasy III punktami dostosowania powinny być punkty macierzyste osnów klasy I + II. Jeśli w bliskim otoczeniu punktu macierzystego występuje wiele punktów tzw. zespołu stabilizacyjnego (ekscentry, punkty przeniesienia) można je pominąć lub przyjąć jako punkty kontrolne (sprawdzające niezależnie poprawność zadania transformacji).

Ważna uwaga: ze zbioru punktów II klasy należy wykluczać wszystkie punkty tzw. sieci wojskowej, które zostały niewłaściwie włączone do centralnej bazy GEOS. Punkty te mają błędne współrzędne w układzie „1965”, nie były przedmiotem nawiązań osnów niższych rzędów i nie powinny być brane pod uwagę jako punkty dostosowania transformacji.



Ilustracja przykładowa zbioru punktów dostosowania klasy I+II (ok. 500 punktów) przyjętych poprawnie dla obszaru powiatu ostródzkiego (osnowy transformowane nie wykraczają poza granice powiatu)

2.2. Wstępna kontrola zgodności współrzędnych punktów dostosowania

Przed wykonaniem transformacji należy sprawdzić zgodność współrzędnych punktów dostosowania pomiędzy układem pierwotnym „1965” a wtórnym „2000”. Dotyczy to w pierwszej kolejności osnów klasy I i II służącej do transformacji osnów klasy III. Oryginalne dane źródłowe, pochodzące z Centralnego Ośrodka Dokumentacji Geodezyjnej i Kartograficznej zawierają współrzędne w układach: „1965”, „1992”. Przeliczenie z układu „1992” do określonej strefy układu „2000” jest zadaniem czysto matematycznym, realizowanym zgodnie z algorytmami opublikowanymi w Wytycznych Technicznych G-1.10, przez wiele dostępnych ogólnie programów (np. TRANSPOL, GEONET_unitrans).



Sprawdzenie zgodności współrzędnych punktów w układach „1965” i „2000” możemy przeprowadzić dokonując przekształcenia współrzędnych z jednego układu na płaszczyznę układu drugiego, np.

$$xy2000 \Rightarrow xy65 \text{ (empiryczne)} \quad (3)$$

uwzględniając tylko (odwrotnie) korektę globalną danej strefy układu „1965”. W typowych sytuacjach zauważamy, że współrzędne katalogowe **xy65** niewiele różnią się od współrzędnych **xy65 (empiryczne)**, uzyskanych ze wskazanego przekształcenia odwrotnego. Różnice w każdym obszarze Polski (poza punktami sieci wojskowej) powinny kształtować się w wartościach średniokwadratowych na poziomie 0.03 – 0.04 m, co stanowi też typową charakterystykę dokładnościową korekt globalnych. Średnie wartości odchyłek powinny być natomiast zbliżone do wartości w przedziale $< -0.02\text{m}, +0.02\text{m} >$. W przypadku, gdy otrzymane w konkretnych sytuacjach charakterystyki średnie lub średniokwadratowe odchyłek odbiegają istotnie od powyżej podanych, będzie to świadczyć o istnieniu punktu błędnego, który należy zidentyfikować i wykluczyć ze zbioru.

2.3. Punkty dostosowania dla transformacji osnów pomiarowych i punktów sytuacyjnych

Zgodnie z przyjętymi zasadami, punktami dostosowania dla transformacji osnów pomiarowych i punktów sytuacyjnych będą wszystkie punkty klasy wyższej I+II+III posiadające już współrzędne w układach: pierwotnym i wtórnym i spełniające ogólne warunki poprawności w stosunku do punktów transformowanych, określone w p. 2.1. Zakładamy oczywiście, że przeliczenie punktów osnowy klasy III zostało już zrealizowane wcześniej.

3. Przygotowanie i kontrola współrzędnych pierwotnych

Transformacja współrzędnych pozwala skontrolować jedynie poprawność przyjętych współrzędnych punktów dostosowania lub kontrolnych (posiadających już współrzędne zarówno w układzie pierwotnym jak też w układzie docelowym – aktualnym / wtórnym). W procesie transformacji nie ma już jednak możliwości skontrolowania poprawności współrzędnych pierwotnych punktów pozostałych - transformowanych. Dlatego bardzo ważne jest podjęcie pewnych czynności kontrolnych już na etapie przygotowania tych współrzędnych.

3.1. Sposoby wstępnej kontroli danych zależne od źródła ich pochodzenia.

3.1.1 Wykaz współrzędnych pierwotnych jest elektronicznym (cyfrowym) zbiorem wyników programów obliczeniowo- wyrównawczych sieci lub pomiarów sytuacyjnych w układzie „1965” lub lokalnym.

W tym przypadku zbiór danych (wykaz współrzędnych) można traktować jako „bezpieczny” ze względu na ewentualność występowania defektów liczbowych lub błędów grubych. Kontroli powinna podlegać jednak ogólna poprawność wykonanego procesu pomiarowo - obliczeniowego, którego wynikiem jest wykorzystywany wykaz współrzędnych, w sensie wymagań instrukcji [**G-1(dawna)**, **G-2(projekt)** – dla osnowy III klasy, **G-4** – dla osnowy pomiarowej i pomiarów sytuacyjnych], wytycznych technicznych [**G-1.5 (dawna)**, **G-2.5(aktualna)** – dla osnowy III klasy] lub warunków technicznych określonych dla konkretnej roboty.

3.1.2. Wykaz współrzędnych pierwotnych pochodzi z manualnego przetworzenia wykazów współrzędnych z postaci analogowej (zapisanej ręcznie, maszynowo, komputerowo) w postać cyfrową (elektroniczną).

Jakiegokolwiek przetworzenie danych z postaci analogowej w postać cyfrową powinno być wykonane dwukrotnie, niezależnie. W przypadku przepisywania ręcznego wykazów współrzędnych warunkiem niezależności jest wykonanie zadania przez dwie różne osoby. W przypadku skanowania z użyciem interpreterów znakowych, przetworzenie powinno być wykonane przez dwa różne programy i nieidentyczne opcje interpretera. Warunek niezależności będzie również spełniony jeśli jedno przetworzenie jest manualne (ręczne), zaś drugie automatyczne (skanowanie + interpretacja).

Finalna kontrola i ewentualne korygowanie danych powinna się opierać na porównaniu dwóch niezależnych wykazów miar i uzyskania efektu ich identyczności.



Ponieważ nie można wykluczyć sytuacji, że w samych wykazach analogowych istnieją błędy lub defekty zapisu liczb, więc zaleca się przeprowadzenie wrywkowej kontroli wykazów współrzędnych z odpowiadającymi wykazami miar obserwacji (jeśli istnieją), zwłaszcza w przypadku, gdy zapis współrzędnej jest niewyraźny, niejednoznaczny lub występuje defekt w zapisie liczby. W przypadku, gdy wykaz współrzędnych jest wynikiem obliczenia ciągu poligonowego, zaleca się obliczenie miary przynajmniej 1 kąta (dla punktu środkowego ciągu) ze współrzędnych i porównanie z odpowiednią wartością z wykazu miar. Różnica nie powinna przekraczać w zasadzie potrójnej wartości błędu średniego pomiaru kąta dla danej klasy osnowy (w osnowach niższych rzędów pomijamy jako mało istotną wielkość poprawki odwzorowawczej kąta). Przy kontrolowaniu miar długości należy pamiętać, że długość obliczona ze współrzędnych różni się istotnie od długości zmierzonej (horyzontalnej) o wielkość poprawki odwzorowawczej i poprawki wynikającej z rzutowania długości na elipsoidę odniesienia (elipsoidę), według zależności:

$$D_{wsp} = D_{obs} + \delta_{odwz} + \delta_{np0} \quad (4)$$

D_{wsp} - długość obliczona ze współrzędnych

D_{obs} - długość zmierzona, horyzontalna

δ_{odwz} - poprawka odwzorowawcza długości w układzie „1965”

δ_{np0} - poprawka na powierzchnię odniesienia = $-H * D_{obs} / R_s$ -

$R_s \approx 6370000$

H - wysokość elipsoidalna, przy czym

$H \approx H_{normalna}$ dla elipsoidy Krasowskiego, z układem „1965”.

Gdyby współrzędne pochodziły z układu „2000” wówczas do kontroli miar należy przyjąć właściwą dla tego układu poprawkę odwzorowawczą oraz zmienioną wielkość poprawki na powierzchnię odniesienia, wynikającą z dodania do wysokości normalnej przybliżonej wartości odstępów geoidy od elipsoidy GRS-80 (średnio w obszarze Polski ok. 34m):

$$H \approx H_{normalna} + 34m \text{ (dla elipsoidy GRS-80 z układem „2000” lub „1992”)}$$

Oczywiście, długości obliczone ze współrzędnych w układach „1965” i „2000” będą się między sobą różnić o wielkości różnic poprawek w obu układach

3.2. Punkty kontrolne

Wykazy współrzędnych pierwotnych punktów poddawanych transformacji powinny być uzupełnione o podzbiór współrzędnych punktów kontrolnych. Punkty kontrolne, podobnie jak punkty dostosowania są to punkty, które posiadają już współrzędne w obu układach. W szczególności, punkty kontrolne mogą się pokrywać fizycznie z punktami dostosowania lecz mają celowo zmienione numery, by nie podlegać algorytmowi właściwemu dla punktów dostosowania. Istotną cechą punktów kontrolnych jest to, że powinny one stanowić jednorodny zbiór danych z punktami transformowanymi – współrzędne pierwotne punktów kontrolnych i punktów transformowanych powinny pochodzić z tego samego źródła danych (wykaz współrzędnych, tabulogram wyników obliczeń, operat techniczny). Strukturę zbiorów danych ilustruje schemat:

ZBIORY DANYCH PRZYGOTOWANE DO ZADANIA TRANSFORMACJI $xy_{65} \Rightarrow xy_{2000}$

UKŁAD PIERWOTNY („1965”)
 { Nr , x_{65} , y_{65} }

UKŁAD WTÓRNY („2000”)
 { Nr , x_{2000} , y_{2000} }

PUNKTY DOSTOSOWANIA

PUNKTY DOSTOSOWANIA



Punkty kontrolne, w tym
a) wyłączone ze zbioru punktów
dostosowania,
b) pokrywające się z niektórymi
punktami dostosowania lecz
o zmienionych numerach,
pochodzące z tego samego
źródła co punkty
transformowane

Punkty transformowane

Jak ilustruje to schemat, punkty kontrolne dzielą się na dwie podgrupy:

- a) punkty wyłączone ze zbioru punktów dostosowania
- b) punkty pokrywające się fizycznie z punktami dostosowania lecz o zmienionych numerach i pochodzące bezpośrednio z tych samych źródeł danych co punkty transformowane.

Istotne znaczenie mają punkty drugiej grupy (b), gdyż kontrolują one ważny warunek formalny, orzekający, że punkty transformowane pochodzą z tej samej przestrzeni (układu odniesienia) co punkty dostosowania. Zmienione numery w stosunku do odpowiadających punktów dostosowania mają zapewnić to, by punkty kontrolne nie zostały potraktowane przez program obliczeniowy jako punkty dostosowania. Kontrola sprowadza się do sprawdzenia identyczności współrzędnych tych punktów z odpowiadającymi punktami dostosowania zarówno przed jak i po wykonaniu zadania transformacji. Do zbioru tych punktów należy zaliczyć wszystkie punkty klasy wyższej, które służyły wyznaczeniu osnowy w układzie „1965”, podlegającej obecnie transformacji do układu „2000” (punkty nawiązania ciągów, punkty bazowe wcięć). Liczba punktów kontrolnych typu (b) nie jest z góry określona – zależna od faktycznej liczby wykorzystanych punktów w realizacji osnowy i mających równocześnie swoje odpowiedniki w zbiorze punktów dostosowania.

Do punktów kontrolnych pierwszej grupy możemy zaliczyć wybrane punkty klasy wyższej (np. ekscentry lub punkty przeniesienia punktów klasy wyższej), które ze względu na wystarczające zagęszczenie punktów dostosowania lub z innych względów formalnych (niejednorodność z siecią punktów macierzystych) zostały z tej grupy wyłączone. Istnienie punktów kontrolnych typu (a) nie jest konieczne z uwagi na to, że analogiczne funkcje kontrolne pełnią w istocie same punkty dostosowania.

Zgodnie z p. 2. niniejszego opracowania, punkty dostosowania pochodzą z usystematyzowanych baz danych (banku osnowy) klasy wyższej niż klasa punktów transformowanych, wypełniając określone tamże warunki liczebnościowe i geometryczne w stosunku do zbioru punktów transformowanych.

4. Wykonanie i kontrola kolejnych etapów zadania transformacji punktów z układu „1965” do układu „2000”

4.1. Etapy metody transformacyjnej

Proces transformacji punktów z układu „1965” do układu „2000” realizujemy w dwóch etapach:



ETAP I

Przeliczenie całego (jednorodnego) zbioru współrzędnych pierwotnych, obejmującego

- punkty dostosowania (jeśli przewidziane jest wykonanie etapu II)
- punkty kontrolne
- punkty transformowane

z układu „1965” do na płaszczyznę określonej strefy układu „2000” z uwzględnieniem korekty globalnej strefy układu „1965”.

Zadanie jest realizowane na przykład programami : **SWDE_konwertor 2000**, **GEONET_unitrans** (z zaznaczeniem korekty ogólnej /empirycznej/ globalnej/). W systemie **EWMAPA 6.0** jest to wybranie układu empirycznego „65” .

W rzeczywistości algorytmy wymienionych programów realizują następujące przekształcenia:

$$\begin{array}{l} \mathbf{Xy1965(empiryczne)} \\ \text{[współrzędne katalogowe]} \end{array} \quad \begin{array}{l} \text{=====}> \\ \text{[korekta globalna]} \end{array} \quad \mathbf{xy1965(przybl.1)} \quad \begin{array}{l} \text{=====}> \\ \text{[wg G-1.10]} \end{array} \quad \mathbf{xy2000(przybl.1)} \quad (3)$$

Kontrola wyników tego etapu polega na sprawdzeniu zgodności współrzędnych **xy2000** dla punktów dostosowania i punktów kontrolnych. Średniokwadratowe i maksymalne wartości odchyłek współrzędnych na punktach dostosowania nie powinny przekraczać wartości określonych w poniższej tabeli:

dopuszczalne wartości odchyłek		Klasa	Klasa
średniokwadratowa	maksymalna	punktów dostosowania	punktów transformowanych
0.05 m	0.12	I + II	III
0.07 m	0.20	I+II+III	pomiarowa, punkty sytuac.

Uwaga: wartości maksymalne uwzględniają możliwe lokalne błędy osnów w realnym układzie „1965” , jakkolwiek należy je traktować jako sytuacje wyjątkowe, wykraczające dwukrotnie poza typowy standard jakościowy wymienionych klas osnów.

ETAP II (nie jest konieczny dla punktów sytuacyjnych jeśli kontrola wyników etapu I jest pozytywna)

Wpasowanie punktów **xy2000(przybl.1)** (wyników etapu I) w lokalny układ odniesienia określony przez punkty dostosowania. Etap II realizuje tzw. korektę lokalną, wynikającą częściowo z pozostałości błędów układu „1965” (zastosowana w pierwszym etapie korekta globalna miała w pewnym sensie charakter generalizujący). Proces obliczeniowy sprowadza się zatem do wprowadzenia pewnych zmian w wartościach współrzędnych wynikowych:

$$\mathbf{xy2000 (przybl.1)} \quad \begin{array}{l} \text{=====}> \\ \text{[korekta lokalna]} \end{array} \quad \mathbf{xy2000(empiryczne)} \quad (4)$$

Przekształcenie to oparte na punktach dostosowania realizuje transformacja Helmerta (przekształcenie liniowe, konforemne określone przez 2 parametry przesunięcia, 1 parametr obrotu, 1 parametr zmiany skali) oraz poprawki Hausbrandta, które mają na celu wyrównanie powstałych na punktach dostosowania odchyłek i ich dystrybucję na wszystkie punkty transformowane.

Zadanie II etapu można wykonać podprogramem **TRANS_xy** dołączonym np. do programów: **SWDE_konwertor 2000**, **TRANSPOL**, **GEONET_unitrans**

4.2. Wzory transformacji Helmerta i korekty Hausbrandta

(szczegóły II etapu metody transformacyjnej)

Najpierw wyznaczamy współczynniki transformacji w oparciu o współrzędne punktów dostosowania (łączych). Oznaczmy $\{(x_i, y_i): i = 1, 2, \dots, n\}$, $\{(X_i, Y_i): i = 1, 2, \dots, n\}$ dane zbiory współrzędnych tych punktów w odpowiednich układach: pierwotnym i aktualnym. Obliczamy najpierw współrzędne środków ciężkości zbiorów punktów w obu układach i dokonujemy odpowiedniego centrowania współrzędnych:



$$x_0 = (\sum x_i)/n, \quad y_0 = (\sum y_i)/n, \quad X_0 = (\sum X_i)/n, \quad Y_0 = (\sum Y_i)/n \quad (5)$$

$$\underline{x}_j = x_j - x_0, \quad \underline{y}_j = y_j - y_0, \quad \underline{X}_j = X_j - X_0, \quad \underline{Y}_j = Y_j - Y_0$$

(dla wszystkich $i = 1, 2, \dots, n$).

Szukane współczynniki transformacji wyrażają się wzorami:

$$C = W_1 / W, \quad S = W_2 / W, \quad (6)$$

gdzie:

$$W = \sum_{i=1 \dots n} (\underline{x}_i^2 + \underline{y}_i^2),$$

$$W_1 = \sum_{i=1 \dots n} (\underline{X}_i \cdot \underline{x}_i + \underline{Y}_i \cdot \underline{y}_i), \quad (7)$$

$$W_2 = \sum_{i=1 \dots n} (\underline{X}_i \cdot \underline{y}_i - \underline{Y}_i \cdot \underline{x}_i). \quad (8)$$

Teraz możemy już realizować samą transformację (przekształcenie współrzędnych z układu pierwotnego do wtórnego) stosując wzory:

$$\begin{aligned} X' &= X_0 + C \cdot \underline{x} + S \cdot \underline{y} \\ Y' &= Y_0 + C \cdot \underline{y} - S \cdot \underline{x} \end{aligned} \quad (9)$$

gdzie:

$$\underline{x} = x - x_0, \quad \underline{y} = y - y_0$$

x, y – współrzędne punktu w układzie pierwotnym, X', Y' – współrzędne punktu po transformacji (w układzie wtórnym). Dla wszystkich punktów dostosowania obliczamy stosowne odchyłki współrzędnych katalogowych (poprawki do współrzędnych z transformacji):

$$V_{xi} = X_i - X_i', \quad V_{yi} = Y_i - Y_i' \quad (10)$$

(i - wskaźnik punktu dostosowania), a w oparciu o nie – błąd transformacji jako średniokwadratową odchyłkę wypadkową punktu

$$\mu_t = [\sum (V_{xi}^2 + V_{yi}^2) / f]^{1/2} \quad (11)$$

przy czym przyjmujemy $f = n$ (zamiast $f = n - 2$) uznając, że parametr μ_t jest tylko umowną miarą jakości dopasowania (w ujęciu stochastycznym parametr ten byłby wprowadzanie pewnym oszacowaniem błędu położenia punktu, ale ocena taka nie jest dostatecznie wiarygodna, gdyż opisane zadanie zakłada uproszczony model stochastyczny dla wielkości, które nie są bezpośrednimi obserwacjami, a ponadto nadwymiarowość układu będzie w praktyce na ogół istotnie ograniczona). Niezależnie od powyższych wątpliwości, odchyłki i błąd transformacji są podstawą do jakiejś oceny poprawności współrzędnych punktów dostosowania w danej klasie sieci. Współczynniki transformacji C, S mają następującą interpretację:

$$C = m \cdot \cos(\alpha), \quad S = m \cdot \sin(\alpha), \quad (12)$$

gdzie:

$$m = (C^2 + S^2)^{1/2} - \text{współczynnik zmiany skali przekształcenia}$$

α – kąt skręcenia osi układu współrzędnych.

W wyniku zastosowania wzorów (9) wszystkie punkty dostosowania otrzymają nowe współrzędne, które nie muszą się pokrywać z istniejącymi już współrzędnymi katalogowymi (archiwalnymi) tych punktów. Różnice określone wzorami (10) są odchyłkami transformacji. Aby nie zmieniać dotychczasowych współrzędnych (archiwalnych) stosujemy pewnego rodzaju dodatkowe „uzgodnienie” współrzędnych, które nazywa się korektą *Hausbrandta*. Polega ona na tym, że współrzędne punktów dostosowania w układzie wtórnym pozostawia się bez zmiany (można powiedzieć inaczej, że do współrzędnych transformowanych (9) dodaje się wartości poprawek (10) powracając do wartości współrzędnych katalogowych), natomiast wszystkim pozostałym punktom transformowanym (poza punktami dostosowania) przydziela się poprawki wyznaczone przy zastosowaniu specjalnych wzorów interpolacyjnych (w ten sposób następuje niejako świadome

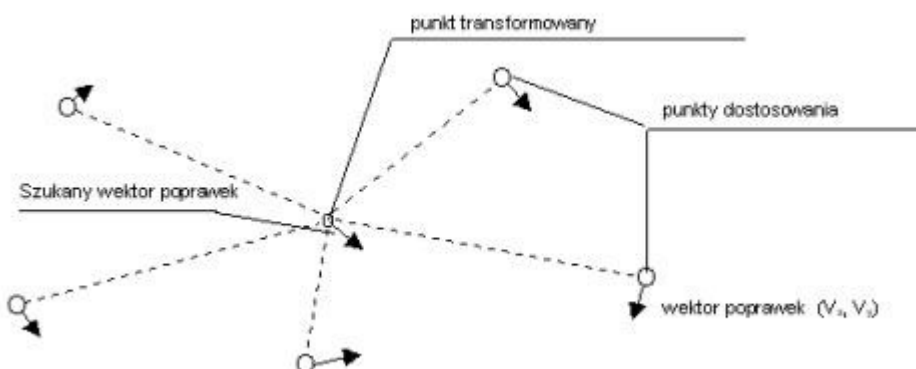


deformowanie wyników transformacji Helmerta, narzucone przez warunek niezmienności współrzędnych katalogowych):

$$V_{xj} = \frac{\sum [V_{xi} \cdot (1/d_{ij}^2)]}{\sum (1/d_{ij}^2)}, \quad V_{yj} = \frac{\sum [V_{yi} \cdot (1/d_{ij}^2)]}{\sum (1/d_{ij}^2)} \quad (13)$$

(sumowania po $i = 1, 2, \dots, n$; j – wskaźnik punktu transformowanego)

Jak widać z postaci wzorów, mają one podobieństwo do średnich ważonych, gdzie wagi są odwrotnościami kwadratów odległości danego punktu o wskaźniku j (w zbiorze wszystkich punktów transformowanych) od punktu dostosowania o wskaźniku i (w zbiorze punktów dostosowania). Ilustruje to przykładowo rys. 3. Długości d_{ij} obliczamy na podstawie współrzędnych pierwotnych. Wielkości poprawek (13) dodajemy do współrzędnych po transformacji, czyli do współrzędnych wyznaczonych przy pomocy wzorów (9).



Rys. 3. Ilustracja do zadania korekty Hausbrandta.

4.3. Dokumentacja metody transformacyjnej

Dokumentacja metody transformacyjnej powinna zawierać:

a) w zakresie zasobu bazowego operatu technicznego (tylko w formie elektronicznej):

- ZBIORY DANYCH WEJŚCIOWYCH: Wykaz współrzędnych pierwotnych xy65 (obejmujący łącznie punkty dostosowania, punkty kontrolne, punkty transformowane) oraz wykaz współrzędnych punktów dostosowania i (oddzielnie) punktów kontrolnych w układzie „2000”
- WYKAZ WSPÓLRZĘDNYCH WYNIKOWYCH I ETAPU (**xy2000matemat.**) wraz z parametrami określającymi wielkości lokalnych zniekształceń liniowych w [cm/km] oraz konwergencji w [g]
- PROTOKÓŁ WYNIKOWY PROGRAMU KOMPUTEROWEGO REALIZUJĄCEGO ZADANIE TRANSFORMACJI HELMERTA I KOREKT HAUSBRANDTA.
Protokół powinien zawierać, obok wykazów współrzędnych pierwotnych i wtórnych (wynikowych, przed i po uwzględnieniu poprawek HAUSBRANDTA), wartości odchyłek na punktach dostosowania, parametry średniokwadratowe i wypadkową wartość średniokwadratowego błędu transformacji, wykaz poprawek HAUSBRANDTA.

b) w zakresie zasobu użytkowego (w formie wydrukowanej i elektronicznej)

- ŁĄCZNY WYKAZ WSPÓLRZĘDNYCH PIERWOTNYCH (1965) i FINALNYCH (2000) wraz z wartościami poprawek HAUSBRANDTA. Jeśli zgodnie z opisanymi warunkami, etap drugi metody transformacyjnej zostaje pominięty, wówczas jako współrzędne finalne w układzie „2000” przyjmujemy współrzędne wynikowe z etapu I, bez korekt HAUSBRANDTA.
- SPRAWOZDANIE TECHNICZNE obejmujące ocenę poprawności transformacji w zakresie ujętym



w niniejszych wytycznych, a w szczególności sprawdzenie zgodności współrzędnych punktów dostosowania i kontrolnych.

Struktura danych w postaci elektronicznej na płycie CD-R:

KATALOG	plik NAZWA	Opis

ZASOB_BAZOWY (pliki tekstowe - ASCII)		
	Xy65	wykaz współrzędnych pierwotnych xy65 obejmujący kolejno punkty dostosowania, kontrolne, transformowane (nie może zachodzić powtarzalność numeru punktu w zbiorze; numery punktów powinny być liczbami naturalnymi, maksymalnie dziewięciocyfrowymi)
	xy1	plik wynikowy I etapu
	xy2	wykaz współrzędnych punktów dostosowania w układzie „2000”
	xyk	wykaz współrzędnych punktów kontrolnych w układzie „2000”
	WYNIKI	protokół wynikowy II etapu
ZASOB_UZYTEKOWY (pliki w formacie WORD lub *.txt)		
	Xy65_2000.doc	łączny wykaz współrzędnych i poprawek HAUSBRANDTA (font Courier New bez tabeli)
	Sprawozdanie.doc	sprawozdanie techniczne

W sprawozdaniu technicznym z wykonanych przeliczeń Wykonawca jest zobowiązany do szczegółowego opisu wszystkich faz przejścia do nowego układu, z opisem charakterystyki technicznej tych faz, z wyszczególnieniem numerów punktów zastosowanych w poszczególnych fazach przeliczeń oraz z przedstawieniem szkicu pokazującego lokalizację punktów wykorzystanych do przeliczeń na tle mapy danego powiatu (w tym także z opisem sposobu niezależnej kontroli stosownych przeliczeń oraz z podaniem konkretnych numerów punktów wykorzystanych jako kontrolne). Niezależnie od powyższego – w sprawozdaniu technicznym - należy podać także nazwy programów wykorzystanych do przeliczeń oraz nazwiska osób odpowiedzialnych za wykonanie transformacji oraz posiadane przez te osoby geodezyjne uprawnienia zawodowe (lub doświadczenie praktyczne z zakresu przeliczeń układów współrzędnych).

5. Układy lokalne - zasady przeliczenia xy(lokalny) => xy1965

5.1. Informacje wstępne

Układy lokalne zostały założone w przeszłości dla większych aglomeracji miejskich i przemysłowych. W niektórych obszarach dawnych zaborów wykorzystywane są jeszcze dziś dawne mapy i związane z nimi układy katastralne.

W problematyce przekształceń danych geodezyjnych i kartograficznych z układów lokalnych do układów państwowych można wyróżnić dwa przypadki, zależnie od istnienia (lub nieistnienia) osnów geodezyjnych wyznaczonych niezależnie w obu układach:

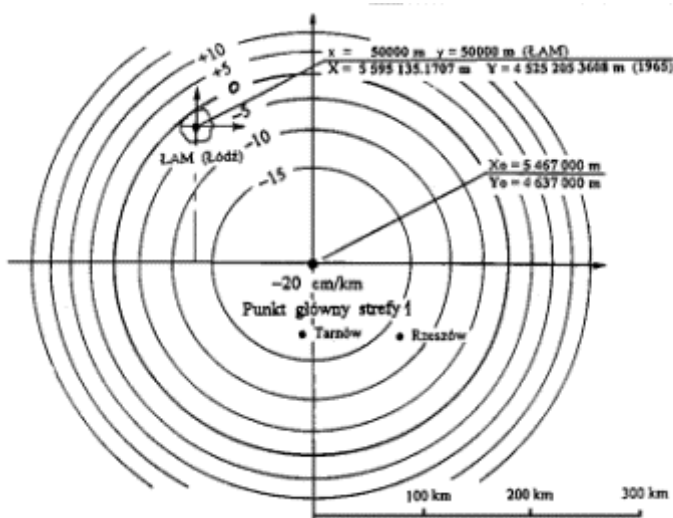
- Baza informacyjna osnów poziomych, co najmniej do klasy III włącznie, jest prowadzona niezależnie w obu układach. Jest to sytuacja typowa dla układów lokalnych dużych aglomeracji miejskich: WARSZAWY, KRAKOWA, WROCŁAWIA, ŁODZI, POZNANIA, GDAŃSKA, SZCZECINA, OLSZTYNA, BYDGOSZCZY i TORUNIA, RZESZOWA i in.
- Baza osnów istnieje tylko w układzie „65” (lub ewentualnie także już w układzie „2000”). Układ lokalny funkcjonuje niejako tylko w formie analogowej w związku z wykorzystywaniem dla celów EG wtórników dawnych map katastralnych.



Przypadek (a) dotyczy układów definiowanych równoległe z powstaniem układu „65”, także jako adaptacji dawnych układów katastralnych (KRAKÓW, TARNÓW), a w ogólności poprzez zastosowanie lokalnych odwzorowań płaskoziemnych, Gaussa-Kruegera lub specjalnych i ich realizacji w oparciu o triangulacje lokalnego znaczenia (wg dawnej instrukcji A-VI). Istotnym celem wprowadzenia układu lokalnego było z jednej strony utajnienie lokalizacji ważnych aglomeracji miejskich lub przemysłowych, z drugiej - eliminacja problemów związanych z redukcjami odwzorowawczymi obserwacji, jakie obowiązują w układach państwowych. Poszukiwanie poprawnych związków transformacyjnych pomiędzy układem lokalnym a układem państwowym nie może być oparte na samych podstawach teoretycznych tych układów, gdyż mogą one nie odpowiadać faktycznej (rzeczywistej) realizacji układów odniesienia, które były podstawą opracowań geodezyjnych i kartograficznych. Faktyczny układ odniesienia został zrealizowany przez osnowy geodezyjne i te jako punkty dostosowania powinny być aktualnie podstawą do poszukiwań stosownych związków transformacyjnych.

Niezależnie od samych definicji odwzorowań, lokalne układy odniesienia reprezentowane osnowami geodezyjnymi tworzyły się w sposób naturalny jako układy wiernokątne. Stąd zakładamy generalnie, że formuły matematyczne przejścia z układu lokalnego na układ „65” powinny mieć własność wiernokątności. Własność wiernokątności ma oczywiście formuła transformacji HELMERTA ale - niestety - z innych względów nie jest to na ogół formuła wystarczająca do opisanie związku pomiędzy układem lokalnym a układem „65”. Transformacja HELMERTA zakłada stałość zmiany skali pomiędzy układem pierwotnym a układem wtórnym. W odniesieniu do przedmiotu naszych rozważań, takie założenie byłoby adekwatne tylko dla niewielkich obszarów powierzchni - praktycznie do średnicy liniowej nie większej jak 5-10 km, gdzie zmiana skali na takiej rozpiętości może być praktycznie zaniedbywana. Dla obszarów o rozpiętości większej niż 10 km należy uwzględnić fakt, że zniekształcenia liniowe układu „1965” w stosunku do praktycznie zerowej wartości zniekształceń układu lokalnego ulegają już istotnej zmianie (nie można traktować jako stałe). W takiej sytuacji, formuła przejścia z układu lokalnego na układ „1965” nie może być już liniowa (jak w transformacji HELMERTA) lecz co najmniej stopnia drugiego.

Przypadek (b). Brak punktów osnowy w układzie katastralnym zmusza do wykorzystania szczegółów sytuacyjnych (np. tzw. trójmiedz), ich aktualnej identyfikacji (np. na ortofotomapie) i wyznaczeń w układzie państwowym. Współrzędne pierwotne mają więc źródło pomiarów kartometrycznych (z wykorzystaniem obrazu rastrowego). Specyfika przekształceń dawnych map katastralnych wiąże się z wystąpieniem wielu błędów identyfikacji, wynikających z istnienia niezarejestrowanych zmian w strukturze granic, jak również zmian naturalnych wynikających np. z erozyjnego przemieszczania się dróg na zboczach. Dlatego tego typu prace wymagają specjalnych technologii, z użyciem metod statystycznych umożliwiających optymalną filtrację materiału numerycznego z błędów. Prezentowane w ostatnich latach wyniki przetworzeń dawnych map katastralnych na terenie gminy Poronin ukazały pozytywne rezultaty takich prac, wskazując na możliwość efektywnego wykorzystania zawartych tam archiwalnych informacji do budowy nowego katastru.



Rys. 4. Położenie układu lokalnego miasta Łodzi (ŁAM) na tle izoliny zniekształceń liniowych w strefie 1 układu 1965, obrazujące zmienność skali w transformacji $xy_{LOK} \Leftrightarrow xy_{65}$

5.2. Uogólniony model transformacji wiernokątnej dla przeliczeń $xy(\text{lokalny}) \Leftrightarrow xy_{65}$

Biorąc pod uwagę cechę wiernokątności i zmienność skali zakładamy zwykle modele transformacyjne w postaci wielomianu algebraicznego zmiennej zespolonej

$$Z - Z_0 = c_0 + c_1 * z + c_2 * z^2 + c_3 * z^3 + \dots + c_n * z^n \quad (5)$$

Wszystkie elementy w tym zbiorze są wielkościami zespolonymi (wektorami), przy czym $c_i = (a_i, b_i)$ ($i = 1, 2, \dots, n$) oznaczają współczynniki - parametry wyznaczone w oparciu o punkty dostosowania), z – współrzędne pierwotne unormowane i przesunięte w następujący sposób:

$z = (u, v)$ gdzie $u = s * (x - x_0)$; $v = s * (y - y_0)$
 s = skala normująca argument tak, by $|z| < 1$ w całym obszarze układu lokalnego,
 x, y - współrzędne pierwotne,
 x_0, y_0 - współrzędne środka ciężkości zbioru punktów dostosowania w układzie lokalnym

ponadto:

$Z = (X, Y)$ - współrzędne wynikowe w układzie wtórnym („65”)
 $Z_0 = (X_0, Y_0)$ - współrzędne środka ciężkości zbioru punktów dostosowania w układzie wtórnym

Jeśli w szczególności wielomian (5) jest stopnia $n=1$ wówczas przyjmuje formułę transformacji HELMERTA.

Dla wyznaczenia parametrów transformacji konieczny jest zbiór punktów dostosowania, którego wymagania są w ogólności nieco szersze niż te przedstawione w p. 2. 1. Dotyczy to liczebności (gęstości) punktów dostosowania, do których włączamy wszystkie, wyznaczone zarówno w układzie lokalnym, jak też w układzie „1965” punkty klasy I + II + III.

Opisane modele i parametry transformacji $xy(\text{lokalny}) \Leftrightarrow xy_{65}$ określono już dla większości dużych miast, gdzie funkcjonują układy lokalne (np. WARSZAWA - model stopnia $n=4$, KRAKÓW - model stopnia $n=4$, ŁÓDZ - model stopnia $n=3$). Wyznaczenie potrzebnych parametrów transformacji nie przedstawia problemu technicznego. W tym celu możemy posłużyć się standardowym podprogramem **TRANS_XY** dołączonym do pakietów **SWDE_konwertor 2000**, **GEONET_unitrans**. Aby wykonać zadanie musimy dysponować zbiorami współrzędnych punktów dostosowania. Operator decyduje o wyborze stopnia wielomianu ale ta kwestia może być rozstrzygnięta w kilku próbach testowych. Zasadą jest, że stopień wielomianu powinien być możliwie najniższy, przy którym nie następuje już istotny spadek błędu transformacji (średniokwadratowa odchyłka współrzędnej punktu dostosowania). Z wyznaczonych parametrów tworzymy specjalny plik parametrowy, o standardowej nazwie **par.lok** który wprowadzamy do odpowiedniego podkatalogu obiektu. Wówczas dostępna staje się automatyczna transformacja współrzędnych pomiędzy układem lokalnym, a układem „65” lub - dowolnym innym układem, w tym „2000”. Sposób konstrukcji pliku parametrowego jest opisany w wymienionych programach.

W podanych przykładach układów lokalnych zaobserwowano porównywalne wartości błędów transformacji na poziomie 3-3,5 cm.

5.3. Przykłady

Przykład fragmentów protokołu estymacji parametrów transformacji konforemnej stopnia 2 pomiędzy pewnym układem lokalnym a układem „1965” w strefie 4 (może dziwić zbyt duża liczba punktów dostosowania – ponad 3000 - obejmuje ona wszystkie punkty klasy I+II+III położone w obszarze układu lokalnego)

TRANSFORMACJA KONFOREMNA W SYSTEMIE
c) 2000, ALGORES_SOFT s.c.

<GEONET>
www.geonet.net.pl

OBIEKT: c:\UNITRANS\Obiekty\ZIEL



STOPIEŃ TRANSFORMACJI: 2**CHARAKTERYSTYKA ZBIORÓW DANYCH:**

Liczba punktów zbioru pierwotnego = 3199
 Liczba punktów zbioru wtórnego = 3199
 Liczba punktów łącznych(wspólnych)= 3199
 Rozciągłość obszaru zbioru punktów łącznych:
 Xmax-Xmin = 14618.03 m
 Ymax-Ymin = 9289.05 m
 Rmax = 15378.47 m
 Rsr. = 2803.75 m

PARAMETRY TRANSFORMACJI:

s := 6.50217628111719E-0005; {skala normująca}

Parametry przesunięcia (współrzędne srodków ciężkości):

xs1:= 16589.47405; ys1:= 50077.72686; {układ pierwotny}
 xs2:= 5657471.02740; ys2:= 3622799.71780; {układ wtórny}

Współczynniki wielomianu zespolonego i błędy srednie:

a[0]:= 2.41378578851335E-0004; { m= 4.09219704359435E-0003; => 0 }
 b[0]:= -2.54679639755715E-0005; { m= 1.27905581416359E-0004; => 0 }
 a[1]:= 1.53747526753172E+0004; { m= 1.27905581416359E-0004; }
 b[1]:= 2.47358333454308E+0002; { m= 6.96019108303934E-0004; }
 a[2]:= -2.52112917126167E-0002; { m= 6.96019108303934E-0004; }
 b[2]:= -1.75022110433900E-0002; { m= 2.39795421335016E-0003; }

Wzory transformacyjne (wielomian zespolony stopnia n:

W = c[0] + z*(c[1]+ z*(c[2]+ z*(c[3]+ ..+ z*(c[n-1]+ z*c[n]..)))
 c[i]= (a[i], b[i]) - współczynniki zespolone, i=0,1,2,...
 z = (u,v) - argument zespolony, u = (x1-xs1)*s, v=(y1-ys1)*s
 x1,y1 - współrzędne w układzie pierwotnym, s - skala normująca
 W = (x2-xs2, y2-ys2); x2,y2 - współrzędne wynikowe }

ODCHYLEKI, BŁĄD ŚREDNI JEDNOSTKOWY I BŁĄD TRANSFORMACJI:

Wykaz odchyłek na punktach łącznych:

Nr punktu	dx	dy	[x,y dane minus x,y obliczone]
431218	-0.0573	0.0511	
233603	0.0228	-0.0193	
233607	0.0252	-0.0487	
233608	0.0293	-0.0393	
413204	-0.0382	-0.0388	
414250	0.0024	-0.0425	

..... itd

4111798	0.0045	0.0020	
4111799	-0.0017	-0.0026	
4111800	0.0011	0.0038	
4111801	0.0008	0.0021	
4111802	0.0014	-0.0070	
4111803	0.0025	-0.0013	
4111804	0.0073	0.0098	
4111805	0.0029	-0.0002	
4111806	-0.0021	-0.0024	

..... itd

4141248	-0.0105	-0.0152	
4141249	-0.0013	-0.0039	
4141250	0.0009	-0.0063	
4141251	-0.0047	-0.0038	
4141252	0.0020	-0.0016	
4141253	-0.0063	0.0006	
4141254	-0.0065	-0.0046	
4141255	-0.0024	-0.0052	



4141256 -0.0030 -0.0129
 4141257 -0.0037 -0.0148
 4141258 -0.0052 -0.0156
 4141259 -0.0115 -0.0127

..... itd

Sredniokwadratowe odchyłki współrzędnych:

dxs = 0.0050 dys = 0.0088

Ilość elementów nadwymiarowych układu lu = 6392

Błąd średni jednostkowy (dla współrzędnej) mo = 0.0072

Błąd transformacji (dla punktu) mt = 0.0101

WYKAZ WSPÓŁRZĘDNYCH PO TRANSFORMACJI

Nr punktu	Układ pierwotny		Układ wtórny		mx	my
	x1	y1	x2	y2		
431218	25352.3400	57372.5500	5666113.8873	3630233.2289	0.0015	0.0015
233603	21085.5600	49471.8900	5661975.4772	3622266.3793	0.0003	0.0003
233607	19816.5800	46353.9700	5660757.0348	3619129.0087	0.0003	0.0003
233608	19826.7500	48021.5500	5660740.3807	3620796.2393	0.0002	0.0002
233609	19492.5200	50633.5400	5660364.2437	3623402.0513	0.0002	0.0002
234650	21808.7800	52074.0300	5662656.6252	3624879.3508	0.0004	0.0004
411104	17138.7800	50595.0800	5658011.8443	3623325.7472	0.0001	0.0001
411106	16561.5900	50172.8400	5657441.6224	3622894.3533	0.0001	0.0001

..... itd

41110606	16710.6310	49974.5660	5657593.8067	3622698.5372	0.0001	0.0001
41110607	16663.6570	49958.4070	5657547.1070	3622681.6276	0.0001	0.0001
41110608	16663.8710	49957.8020	5657547.3306	3622681.0262	0.0001	0.0001
41110633	16719.1640	49959.7200	5657602.5758	3622683.8330	0.0001	0.0001

OBLICZONE POPRAWKI HAUSBRANDTA, WSPÓŁRZĘDNE SKORYGOWANE

Nr punktu	dx	dy	x2 (skor)	y2 (skor)	mp
431218	-0.0573	0.0511	5666113.8300	3630233.2800	0.0021
233603	0.0228	-0.0193	5661975.5000	3622266.3600	0.0004
233607	0.0252	-0.0487	5660757.0600	3619128.9600	0.0005
233608	0.0293	-0.0393	5660740.4100	3620796.2000	0.0004
233609	0.0063	-0.0213	5660364.2500	3623402.0300	0.0003
234650	0.0048	-0.0008	5662656.6300	3624879.3500	0.0006
411104	0.0057	-0.0372	5658011.8500	3623325.7100	0.0002

..... itd

13162901	-0.0051	0.0018	5653502.0600	3622255.0400	0.0004
13162902	-0.0017	0.0021	5653502.6000	3622254.6900	0.0004
13162903	0.0007	-0.0007	5653473.2600	3622214.5900	0.0004
13162904	0.0021	-0.0003	5653473.8000	3622214.2400	0.0004
13162905	0.0002	0.0013	5653452.0500	3622186.0300	0.0004
13162906	0.0004	0.0007	5653452.5800	3622185.6700	0.0004
13162933	0.0004	0.0038	5653464.2700	3622189.3700	0.0004

..... itd

34121605	-0.0021	-0.0104	5660687.3500	3625212.9500	0.0004
34121606	0.0000	-0.0141	5660687.8300	3625212.5200	0.0004
34121633	0.0013	-0.0087	5660754.7000	3625258.4600	0.0004
41110404	-0.0020	-0.0009	5658363.5200	3623230.5600	0.0002

----- geonet_w-----

Przykład pliku par.lok dla układu lokalnego miasta Krakowa:

 KRAKÓW = nazwa układu
 1 = numer strefy układu 1965
 4 = stopień wielomianu
 5403753.61418 4557547.72030 współrzędne środka w układzie 1965



```

-30499.58245 291170.64554 " " " lokalnym
0.5E-04 = skala normująca dla transformacji xy65=> xy_lok
-0.00344 0.02510 = (a0 , b0) parametry
-19988.03650 -787.46628 = (a1 , b1) wielomianu
-0.16910 0.21915 = (a2 , b2) zespolonego
0.01626 -0.01319 = (a3 , b3) stopnia n = 4
-0.05485 0.01096
0.5E-04 = skala normująca dla transformacji odwrotnej
-0.00245 0.02521 = (a0 , b0) parametry
-19980.95793 787.18741 = (a1 , b1) wielomianu
-0.14201 0.23743 = (a2 , b2) zespolonego
-0.01398 0.01558 = (a3 , b3) stopnia n = 4
-0.05160 0.02146 = (a4 , b4)

```

Przykład pliku par.lok dla układu lokalnego miasta Łodzi (układ ŁAM):

```

LÓDŹ = nazwa układu
1 = numer strefy
3 = stopień wielomianu
5595135.1707 4525205.3608 : współrzędne 1965 środka układu
50000.0000 50000.0000 : współrzędne lokalne środka układu
6.0e-5 = skala normująca dla transformacji xy65 => xy_lok.1
0.00000 0.00000 = ( a0 , b0 ) "
16663.47490 -367.83707 = ( a1 , b1 ) "
-0.21675 -0.17077 = ( a2 , b2 ) "
-0.02158 -0.02010 = ( a3 , b3 ) "
6.0e-5 = skala normująca dla transformacji xy_lok => xy65.1
0.00000 0.00000 = ( a0 , b0 ) "
16661.74009 367.79877 = ( a1 , b1 ) "
0.20495 0.18470 = ( a2 , b2 ) "
0.01972 0.02192 = ( a3 , b3 ) "

```

6. Warunki wykorzystania istniejących już współrzędnych w układzie „2000”

W lokalnych bankach osnów geodezyjnych klasy III lub pomiarowej mogą wystąpić obok współrzędnych w układzie „1965” również współrzędne odnotowane jako reprezentujące układ „2000” lub „1992”. Mogą to być w szczególności:

- wyniki ścisłego wyrównania sieci w układzie „2000” lub „1992”
- wyniki poprawnych procesów transformacyjnych z układu „2000” lub „1992”
- uboczne „produkty” realizacji osnów w ostatnich latach, zwłaszcza z przy wykorzystaniu techniki GPS.

Pragnę zwrócić uwagę na potrzebę poznania genezy i oceny poprawności tych współrzędnych, a w przypadku c) przynajmniej wyrównawczej ich kontroli na drodze transformacyjnej. Mogą się bowiem zdarzyć sytuacje, że są to współrzędne wyznaczone z pewnych przesunięciem, wynikającym np. z tzw. swobodnego wyrównania sieci GPS i przeliczenia bez wymaganych warunków nawiązań.

Podstawą do kontroli poprawności współrzędnych „2000” powinny być współrzędne w układzie „1965”. Wybierając wyrównawczo podzbiór punktów dokonujemy przekształcenia, które stosowano analogicznie do kontroli poprawności punktów klasy I+II, nie zapominając o użyciu korekty globalnej dla danej strefy układu „1965”:

xy1965(katalogowe) =====> xy2000
z korektą globalną

Wynikowe wartości porównujemy z istniejącymi współrzędnymi xy2000. Jeśli różnice nie są znaczące w stosunku do poziomu błędności zastosowanej korekty globalnej (średniokwadratowo powinny być rzędu wielkości 0.03 – 0.04m), a ich średnie wartości mieszczą się w przedziale <-0.02, +0.02> można przyjąć, że istniejące współrzędne są poprawne. W przeciwnym razie, zalecone jest albo zweryfikowanie i ewentualne skorygowanie obliczeń tych współrzędnych, albo wykorzystanie tylko współrzędnych w układzie „1965” i ich poprawne transformowanie do układu „2000” .



Protokół
czynności i ustaleń dotyczących gruntów, dla których ze względu na brak księgi wieczystej,
zbioru dokumentów albo innych dokumentów nie można ustalić ich właściciela.

1. Miejsce położenia i oznaczenie gruntów, których dotyczą czynności opisane w protokole:

województwie, powiat,

jednostka ewidencyjna, obręb ewidencyjny, działki ewidencyjne

2. Analiza dokumentacji państwowego zasobu geodezyjnego i kartograficznego zgromadzonej w Powiatowym Biurze Geodezji i Katastru w Świdnicy, wpisów w księgach wieczystych oraz zbioru dokumentów prowadzonego w Sądzie Rejonowym w Świdnicy – V Wydział Ksiąg Wieczystych przeprowadzona w okresie od do wykazała, że dla gruntów, o których mowa w ust. 1, nie jest prowadzona księga wieczysta, a także brak jest innych dokumentów umożliwiających ustalenie ich właściciela.

3. W wyniku oględzin, przeprowadzonych w dniu, oraz informacji uzyskanych od ustalono, że:

- 1) grunty, o których mowa w ust. 1, są użytkowane jako
- 2) na gruntach, o których mowa w ust. 1, znajdują się budynki:, budowle....., urządzenia
- 3) gruntami, o których mowa w ust. 1, włada

.....⁷⁾

4. W sprawie okoliczności, w jakich objęte zostały we władanie grunty, o których mowa w ust. 1,, legitymujący się dowodem osobistym nr, wydanym przez złożył następujące oświadczenie:

.....
.....
.....

.....
/data i podpis/

⁷⁾ W przypadku osób fizycznych należy wpisać imiona i nazwisko, imiona rodziców, nr PESEL oraz adres zamieszkania/ do korespondencji. W przypadku osób prawnych lub jednostek organizacyjnych: nazwę pełną i skróconą, siedzibę, numer REGON oraz adres do korespondencji.



5.
legitymujący się dowodem nr, wydanym przez
potwierdził, że oświadczenie zawarte w ust. 4 jest zgodne z prawdą.

.....
/data i podpis /

6. Inne ustalenia/wyjaśnienia/ oświadczenia

7. Objętych protokołem czynności i ustaleń dokonał oraz protokół sporządził

.....
/data i podpis /



ZASADY KONTROLI, SCHEMAT ITERACJI I TERMINY KONTROLI

I. Ogólne zasady komunikacji i weryfikacji prac będących przedmiotem zamówienia.

1. Przedmiotem zamówienia, którego dotyczy opis przedmiotu zamówienia (OPZ), jest wykonanie prac związanych z modernizacją bazy danych EGiB wybranych obrębów ewidencyjnych: Mysłaków i Strzelce, w jednostce ewidencyjnej Marcinowice (021905_2), wykonywanych na podstawie art. 24 a ustawy Prawo geodezyjne i kartograficzne. W trakcie realizacji zamówienia, Wykonawca zobowiązany jest do ścisłej współpracy i współdziałania z podmiotem zewnętrznym, zwanym **Weryfikatorem**, któremu Zamawiający zleci nadzór i kontrolę poprawności niniejszego opracowania. Weryfikator odpowiedzialny będzie m.in. za monitorowanie i weryfikację realizacji poszczególnych działań, wykonywanych w ramach przedmiotu zamówienia, kontrolowanie jakości i zgodności wytwarzanych i aktualizowanych baz danych z obowiązującymi normami technicznymi i przepisami prawnymi, na każdym etapie realizacji prac.
2. Prace objęte OPZ stanowią zadania obejmujące jeden obręb ewidencyjny. Zadanie jest podzielone na etapy, zaś prace każdego z etapu są podzielone na działania.
3. Współpraca i współdziałanie Wykonawcy z Zamawiającym powinny w szczególności uwzględniać przekazywanie informacji według następujących wymagań w poszczególnych obszarach:
 - 1) zarządzanie komunikacją obejmujące wskazanie zespołów realizujących prace geodezyjne i kartograficzne, wraz ze wskazaniem osób i pełnionych przez nie funkcji w realizacji umowy oraz zapewnienie bieżących kontaktów z wykorzystaniem poczty elektronicznej.
 - 2) zarządzanie terminowością i jakością obejmujące:
 - a) informowanie o postępie prac wykonywanych w ramach realizacji umowy z uwzględnieniem harmonogramu realizacji prac sporządzonego przez Wykonawcę,
 - b) informowanie o wynikłych w okresie realizacji umowy problemach wraz z podjętymi środkami zaradczymi,
 - c) przekazywanie informacji o przebiegu realizacji umowy, w tym o terminach przeprowadzonych spotkań, ich tematyce oraz podjętych ustaleniach,
 - d) informowanie o terminach rozpoczęcia i zakończenia prac realizowanych w poszczególnych etapach prac, w zakresie określonym w OPZ.



4. W przypadku, kiedy Weryfikator nie zostanie wyłoniony, wszystkie czynności jakie pierwotnie miał wykonać w całości lub części zostaną wykonane przez Zamawiającego.
5. Wykonawca zobowiązany jest do dokumentowania uzgodnień z Zamawiającym i Weryfikatorem za pomocą: wpisów w dzienniku robót (DR), wymaganej sprawozdawczości z realizacji prac i przekazywania miesięcznych raportów wg ustalonych wzorców podmiotom, z którymi zobowiązany jest do współpracy i współdziałania, **w terminie do 5 dnia każdego miesiąca** za miesiąc poprzedni.
6. Bazy danych podlegające modyfikacjom, prowadzone przez Zamawiającego, stanowią bazy produkcyjne wykorzystywane do realizacji bieżących zadań Starosty wynikających z obowiązujących przepisów. Wykonawca zobowiązany jest do zaplanowania takiego przebiegu realizacji prac objętych OPZ, który zapewni ciągłość w realizacji wymienionych powyżej zadań bez naruszania porządku organizacyjnego Powiatowego Biura Geodezji i Katastru w Świdnicy.
7. Wykonawca pracy zobowiązany jest do założenia i bieżącego prowadzenia dziennika robót (DR) oraz udostępniania do kontroli Zamawiającemu oraz Weryfikatorowi opracowanych materiałów, prowadzonego dziennika robót, raportów częściowych i końcowych na każdym etapie realizacji prac w dowolnym momencie ich trwania oraz do stosowania się do zaleceń Zamawiającego jak i Weryfikatora. W trakcie realizacji prac objętych OPZ Zamawiający dopuszcza uzgadnianie w trybie roboczym z Wykonawcą szczegółów technicznych dotyczących realizacji prac, przy czym szczegóły te muszą zostać opisane i uzgodnione w DR pod groźbą ich nieobowiązania, do 3 dni od poczynienia uzgodnienia roboczego. Wyklucza się stosowanie przez Wykonawcę niezgodnionych szczegółów technicznych dotyczących realizacji prac.
8. Wszelkie wątpliwości i zapytania ze strony Wykonawcy, powstałe w toku realizacji OPZ, związane z zakresem, sposobem realizacji prac, a także wystąpieniem sytuacji nieprzewidzianych w obowiązujących przepisach prawnych i w OPZ, Wykonawca pracy zobowiązany jest uzgadniać z Zamawiającym jak i z Weryfikatorem. Wyklucza się stosowanie przez Wykonawcę rozwiązań niezgodnionych.
9. Dopuszcza się elektroniczną formę uzgodnień poprzez zastosowanie korespondencji za pomocą elektronicznego dziennika robót (EDR), jeżeli taka zostanie udostępniona przez Weryfikatora. Wszystkie uzgodnienia niezależnie od sposobu ich przeprowadzenia, należy przy okazji przekazania dokumentacji prac wydrukować i przekazać Zamawiającemu w formie papierowej w postaci dziennika robót. W przypadku elektronicznego dziennika robót raport DR



wykona Zamawiający. W przypadku kiedy Weryfikator udostępni EDR, Wykonawca jest zobowiązany do prowadzenia DR za pośrednictwem tego portalu, w tym między innymi do:

- 1) przekazywania sprawozdań z postępów prac,
- 2) informowania o przekazaniu danych do kontroli,
- 3) uzgadniania technicznych i technologicznych aspektów zlecenia,
- 4) informowania o przeszkodach i trudnościach napotkanych w trakcie realizacji prac,
- 5) informowania o koniecznych uzgodnieniach oraz pozyskiwaniu danych ze źródeł spoza PZGiK.

10. Jeżeli udostępnienie EDR odbędzie się w czasie krótszym niż połowa terminu całego zamówienia, wówczas Wykonawca ma obowiązek wprowadzić w formie elektronicznej wszystkie uzgodnienia poczynione w dotychczasowym DR, przy czym należy przenieść dotychczasowy DR do dokumentu cyfrowego poprzez skanowanie i załączyć dokument w EDR jako pierwszy wpis.

11. Wykonawca, Weryfikator i Zamawiający zobowiązani są do wskazania osób, które upoważnione będą do wzajemnych kontaktów w sprawie realizacji zadania, w tym osób upoważnionych do potwierdzania uzgodnień w DR.

12. Wszelkie wnioski, zapytania, informacje Zamawiający i Wykonawca przekazują pisemnie, pocztą elektroniczną lub za pomocą EDR. Materiały cyfrowe przekazywane będą pocztą elektroniczną, na serwer FTP Wykonawcy lub na nośnikach elektronicznych dostarczonych przez Wykonawcę. Wykonawca przekazuje bezzwrotnie dane do kontroli Weryfikatorowi.

13. Zadania Weryfikatora będą realizowane w sposób bieżący w celu usprawnienia realizacji prac oraz usprawnienia kontroli wyników tych prac. Wykonawca, na każdym etapie realizacji prac, zapewni Weryfikatorowi dostęp do aktualnej wersji wykonywanego opracowania oraz związanej z nim dokumentacji. Ponadto Wykonawca zobowiązuje się do stosowania do zaleceń wydawanych przez Weryfikatora, w granicach umowy, powszechnie obowiązujących przepisów prawa, a w szczególności ustawy Prawo geodezyjne i kartograficzne, przepisów wykonawczych wydanych na jej podstawie oraz wymienionych w OPZ wytycznych technicznych, specyfikacji i formatów danych.

14. Do obowiązków Weryfikatora będzie należało między innymi:

- 1) wykonanie oceny zgodności realizowanych prac z umową, OPZ i obowiązującymi przepisami i normami.



- 2) potwierdzanie faktycznie wykonanych prac i sprawowanie nadzoru nad usunięciem wskazanych wad i usterek stwierdzonych w pracach Wykonawcy.
 - 3) Przeprowadzenie kontroli ilościowej i jakościowej oraz kontroli przekazanych przez Wykonawcę plików do zasilenia baz danych, jak również kompletności i poprawności zaktualizowanych baz po zasileniu, w zakresie poszczególnych etapów.
 - 4) Przeprowadzanie kontroli bieżących, które polegać będą na:
 - a) co miesięcznej weryfikacji (nie częściej niż raz w miesiącu) postępu prac i zgodności ich wykonywania z harmonogramem realizacji prac, w terminach uzgodnionych z Wykonawcą,
 - b) wrywkowym sprawdzaniu jakości produktów lub półproduktów, zgodności z przepisami prawa zastosowanych procedur związanych z postępowaniem administracyjnym,
 - c) prawidłowości i dopuszczalności zastosowanej technologii pozyskiwania danych pomiarowych jak i obliczeniowych,
 - d) wrywkowej kontroli prac terenowych.
 - 5) wpisywanie wyników kontroli bieżących i odbiorów technicznych etapów lub ich części w DR.
15. System PZGiK funkcjonujący u Zamawiającego to system EWID2007 firmy Geomatyka-Kraków s.c. z desktopowym interfejsem aplikacyjnym TurboEWID v 9.4 oraz sieciowym interfejsem aplikacyjnym WebEWID. System PZGiK jest dostosowywany przez firmę Geomatyka-Kraków do obowiązującego obecnie modelu pojęciowego danych. Dostosowanie systemu ma nastąpić najpóźniej do końca 2022 r. System PZGiK umożliwia eksport danych w formatach: GML i natywnym KCD. System PZGiK umożliwia import danych w formatach: GML i KCD. System umożliwia wymianę danych wraz z rejestracją historii zmian w formatach: GML.
16. Przygotowanie plików wymiany danych służących uzupełnieniu oraz modyfikacji danych w bazach danych PZGiK, w tym w wyniku modernizacji EGIB leżą w całości po stronie Wykonawcy. Prace te mogą zostać wykonane za pośrednictwem narzędzi i mechanizmów dostępowych, które Wykonawca pozyska we własnym zakresie. Tworzenie i modyfikację bazy danych należy wykonać stosując wymianę danych za pomocą plików wymiany danych. Wykonawca przekaże Zamawiającemu pliki wymiany, którymi Zamawiający zasili odpowiednie bazy danych.



17. Zamawiający zastrzega sobie prawo do dokonywania bieżących aktualizacji systemu PZGiK, o czym zobowiązuje się powiadamiać niezwłocznie Wykonawcę prac, przy czym aktualizacje mające wpływ na formaty i sposoby wymiany danych będących przedmiotem niniejszego opracowania, będą wprowadzane nie później niż na 60 dni przed umownym terminem przekazania dokumentacji i danych do kontroli poszczególnych etapów.
18. Wszystkie okresy czasu zawarte w OPZ są wyrażone w dniach kalendarzowych, chyba że wyraźnie użyto innego sformułowania (np. dni robocze). W przypadku, kiedy termin wyrażony w dniach kalendarzowych wypada w dzień wolny od pracy, za termin obowiązujący należy uważać pierwszy następujący dzień roboczy wypadający po tym terminie.

II. Informacje porządkowe i schemat kontroli

1. Modernizacja ewidencji gruntów i budynków zostanie wykonana w 3 etapach, 4 etapem prac objętych niniejszym OPZ jest harmonizacja danych GESUT i BDOT500 z bazą EGIB. Każdy z etapów kontrolowany jest niezależnie. Co do zasady rozpoczęcie kolejnego etapu powinno nastąpić po pozytywnej kontroli etapu poprzedniego, chyba że realizacja prac etapu następnego, nie jest uzależniona od zakończenia prac etapu poprzedniego. Taka sytuacja dotyczy rozpoczęcia realizacji etapu 4, które możliwe będzie po zakończeniu pozytywnej kontroli etapu 2.
2. Opis prac poszczególnych etapów został podzielony na działania, które powinny być wykonane chronologicznie, w takiej kolejności w jakiej je zapisano. Jednak kolejności wykonania działań pozostawia się Wykonawcy, jeżeli jej zmiana będzie uzasadniona i nie wpłynie na jakość prac i prawidłowość prowadzonych kontroli przez Zamawiającego i Weryfikatora .
3. Etap 1 obejmuje następujące działania, w ramach którego nastąpi:
 - 1) Inicjalne pozyskanie danych z Powiatowego Biura Geodezji i Katastru w Świdnicy (PBGiK).
 - 2) Wykonanie analizy danych EGIB i analizy materiałów PZGiK oraz ocena ich przydatności w zakresie możliwości ich wykorzystania do prac modernizacyjnych.
 - 3) Wykonanie pomiaru kontrolnego istniejących punktów osnowy geodezyjnej, ponowne wyrównanie osnowy.
 - 4) Pozyskanie danych dotyczących przebiegu granic działek ewidencyjnych i opisujących je punktów granicznych na podstawie danych pozyskanych z PZGiK.
 - 5) Ustalenie wartości atrybutów punktów granicznych.



- 6) Kontrola i doprowadzenie do spójności danych geometrycznych i opisowych ewidencji gruntów i budynków w zakresie działek i użytków.
 - 7) Weryfikacja danych z bazami PESEL, REGON, EMUiA, NKW w celu wyeliminowania rozbieżności.
 - 8) Przygotowanie roboczej mapy ewidencyjnej z uwzględnieniem danych pozyskanych w ramach prac opisanych w pkt 1-7, wytypowanie działek do ustalenia/wyznaczenia przebiegu granic oraz budynków do pomiaru.
 - 9) Przekazanie wyników prac etapu 1 do kontroli.
 - 10) Kontrola opracowania przez Zamawiającego (Weryfikatora) i odbiór etapu 1.
4. Etap 2 obejmuje 2 działania, w ramach których nastąpi:
- 1) Uczestnictwo w zebraniach informacyjnych zorganizowanych przez Zamawiającego dla właścicieli i władających nieruchomościami zlokalizowanymi na obszarze objętym modernizacją EGIB. W ramach tych spotkań wykonawca przedstawi zakres realizowanych prac modernizacyjnych i harmonogram ich wykonania.
 - 2) Protokolarne ustalenie/wyznaczenie granic działek ewidencyjnych i pomiar opisujących te granice punktów granicznych.
 - 3) Skompletowanie materiałów i informacji zgromadzonych w PZGiK, uzupełnionych w niezbędnym zakresie terenowymi pomiarami geodezyjnymi oraz czynnościami ustalenia/wyznaczenia przebiegu granic, także w celu wyeliminowania rozbieżności występujących na granicach sąsiadujących ze sobą obrębów ewidencyjnych, w tym obrębów zlokalizowanych w sąsiedniej gminie lub powiecie.
 - 4) Pomiar w terenie budynków, o których mowa w ust.5 rozdziału III OPZ.
 - 5) Pozyskanie opisowych danych ewidencyjnych dotyczących budynków oraz lokali na podstawie:
 - a) dokumentacji architektoniczno–budowlanej, w tym RWDZ,
 - b) dokumentacji PZGiK,
 - c) wywiadu terenowego.
 - 6) Porównanie prowadzonej przez Starostę mapy ewidencyjnej z terenem w zakresie użytków gruntowych.
 - 7) Pomiar zmienionych w sposób trwały użytków gruntowych i w uzasadnionych przypadkach przeprowadzenie gleboznawczej klasyfikacji dla tych użytków. Zmiany w gleboznawczej



klasyfikacji gruntów wymagają opracowania dokumentacji w oparciu o przepisy rozporządzenia w sprawie gleboznawczej klasyfikacji gruntów. Zakres prac należy uzgodnić z Zamawiającym.

- 8) Sporządzenie w podziale na obręby ewidencyjne, projektów ustalenia gleboznawczej klasyfikacji gruntów. Z uwagi, że gleboznawcza klasyfikacja gruntów jest odrębnym postępowaniem przeprowadzonym z urzędu na gruntach, na których Starosta zarządził przeprowadzenie modernizacji ewidencji gruntów i budynków, Zamawiający zaleca aby Wykonawca opracowany projekt ustalenia klasyfikacji przekazał Staroście niezwłocznie po jego opracowaniu, jednak nie później niż z dokumentacją do odbioru etapu 2.
 - 9) Obliczenie powierzchni działek oraz rozliczenie użytków gruntowych i konturów klasyfikacyjnych.
 - 10) Przygotowanie roboczej bazy danych (RBD) ewidencji gruntów i budynków, zaktualizowanej o wyniki prac etapu 1 i etapu 2.
 - 11) Przygotowanie projektu operatu opisowo-kartograficznego (baza danych wraz z utworzonymi na jej podstawie raportami), który będzie podlegał wyłożeniu do wglądu zainteresowanych podmiotów.
 - 12) Przekazanie wyników prac etapu 2 do kontroli.
 - 13) Kontrola opracowania przez Zamawiającego (Weryfikatora) i odbiór prac etapu 2.
5. Etap 3 obejmuje następujące działania, w ramach których nastąpi:
- 1) Przygotowanie i udział w wyłożeniu projektu operatu opisowo-kartograficznego. Wykonawca ustali ze Starostą (Geodetą Powiatowym) termin i miejsce wyłożenia projektu operatu opisowo-kartograficznego, przygotuje projekt informacji, o której mowa w art. 24a ust. 5 Prawa geodezyjnego i kartograficznego, oraz na co najmniej 14 dni przed terminem wyłożenia zamieści zatwierdzoną przez Starostę informację w prasie o zasięgu krajowym. Potwierdzenie publikacji (oryginał lub kopię opublikowanej informacji w prasie) prześle Zamawiającemu.
 - 2) Dokonanie aktualizacji przez Wykonawcę opracowanego projektu operatu opisowo-kartograficznego w oparciu o zmiany, które zostały wprowadzone do ewidencji gruntów i budynków od momentu przekazania operatu do kontroli do rozpoczęcia wyłożenia.



- 3) Przygotowanie przez Wykonawcę ostatecznej RBD zawierającej bazę danych EGiB (projekt opisowo-kartograficzny) oraz raporty w postaci rejestrów, kartotek i mapy ewidencyjnej, potrzebne do wyłożenia projektu operatu opisowo-kartograficznego.
 - 4) Wyłożenie projektu operatu opisowo-kartograficznego.
 - a) Wykonawca weźmie udział w wyłożeniu projektu operatu opisowo-kartograficznego. W tym celu Wykonawca prac przedłoży listę osób, które będą upoważnione do udziału w tych czynnościach.
 - b) Wykonawca zapewni odpowiednią liczbę osób i sprzętu komputerowego (minimum 1 osoba, 1 komputer i 1 drukarka) potrzebnego do sprawnego przeprowadzenia wyłożenia projektu operatu.
 - c) Uwagi zgłaszane przez strony będą zapisywane w wykazie uwag.
 - d) Wykonawca opracuje zbiorczy protokół wyłożenia projektu operatu opisowo-kartograficznego.
 - 5) Rozpatrzenie uwag wniesionych na wyłożeniu.
 - a) Wykonawca weźmie udział w rozpatrzeniu uwag zainteresowanych stron do danych ewidencyjnych przedstawionych w projekcie operatu opisowo-kartograficznego.
 - b) Wykonawca do każdej uwagi ustosunkuje się pisemnie.
 - c) Jeżeli zajdzie taka konieczność Wykonawca przeprowadzi wywiady i pomiary konieczne do jednoznacznego rozstrzygnięcia zgłoszonych uwag.
 - 6) Aktualizacja przez Wykonawcę operatu technicznego o wyniki rozstrzygnięć uwag zgłoszonych w trakcie wyłożenia Wykonawca oraz przygotowanie danych dla Zamawiającego w celu zasilenia produkcyjnej bazy EGiB.
 - a) Wykonawca skompletuje operat techniczny i prześle do weryfikacji wraz z plikami do zasilenia bazy EGiB.
 - b) Dokumentacja ta musi być ostateczna oraz musi uwzględniać przeprowadzone wyłożenie projektu operatu do publicznego wglądu oraz rozpatrzone uwagi.
 - 7) Przekazanie wyników prac etapu 3 do kontroli.
 - 8) Kontrola opracowania przez Zamawiającego (Weryfikatora).
 - 9) Zasilenie produkcyjnej bazy EGiB wynikami prac i odbiór etapu 3.
6. Etap 4 obejmuje następujące działania:



- 1) Wykonanie działań harmonizujących baz danych BDOT500 i GESUT z danymi bazy EGİB, sporządzenie raportu według załącznika nr 4 d do OPZ,
 - 2) Przygotowanie danych dla Zamawiającego w celu zasilenia produkcyjnej bazy BDOT500 i GESUT.
 - 3) Przekazanie wyników prac etapu 4 do kontroli.
 - 4) Kontrola opracowania przez Zamawiającego (Weryfikatora).
 - 5) Zasilenie produkcyjnej bazy GESUT i BDOT500 wynikami prac i odbiór etapu 4.
7. Wykonawca jest zobowiązany do przygotowania i przekazania do kontroli produktów danego etapu. Schemat iteracji kontrolnych wraz z terminami i podziałem na etapy zawarto w tabeli poniżej.

Tabela – Schemat iteracji kontroli i terminy

Lp.	Etap	Czynności kontroli/prac	Ogólny zakres tematyczny prac (działania)	Wykonuje:			NR It.	Maks. liczba dni
				Zam.	Wer.	Wyk.		
1	2	3	4	5	6	7	8	9
1	1	Przekazanie Produktu	Analiza i ocena przydatności materiałów PZGiK			X	1	-
2		Kontrola	Analiza i ocena przydatności materiałów PZGiK	X	X			10
3		Przekazanie Produktu po poprawie	Analiza i ocena przydatności materiałów PZGiK			X	2	10
4		Kontrola po poprawie	Analiza i ocena przydatności materiałów PZGiK	X	X			5
5		Przekazanie Produktu po poprawie ostatecznej	Analiza i ocena przydatności materiałów PZGiK			X	3	5
6		Kontrola ostateczna	Analiza i ocena przydatności materiałów PZGiK	X	X			3
7	2	Przekazanie Produktu	Operat techniczny			X	1	-
8		Kontrola	Operat techniczny	X	X			10
9		Przekazanie Produktu po poprawie	Operat techniczny			X	2	10
10		Kontrola po poprawie	Operat techniczny	X	X			5
11		Przekazanie Produktu po poprawie ostatecznej	Operat techniczny			X	3	5
12		Kontrola ostateczna	Operat techniczny	X	X			3
13		Przekazanie Produktu	Projekt operatu opisowo-kartograficznego wraz z RBD			X	1	-
14		Kontrola	Projekt operatu opisowo-kartograficznego wraz z RBD	X	X			7
15		Przekazanie Produktu po poprawie	Projekt operatu opisowo-kartograficznego wraz z RBD			X	2	7
16		Kontrola po poprawie	Projekt operatu opisowo-kartograficznego wraz z RBD	X	X			5
17		Przekazanie Produktu po poprawie ostatecznej	Projekt operatu opisowo-kartograficznego wraz z RBD			X	3	5
18		Kontrola ostateczna	Projekt operatu opisowo-kartograficznego wraz z RBD	X	X			3
19	3	Ogłoszenie o wyłożeniu projektu operatu opisowo-kartograficznego	Wyłożenie operatu opisowo-kartograficznego	X		X	-	14
20		Przeprowadzenie wyłożenia projektu operatu opisowo-kartograficznego	Wyłożenie operatu opisowo-kartograficznego	X		X	-	15 dni robocz.
21		Rozpatrzenie uwag i zastrzeżeń wniesionych na wyłożeniu projektu operatu opisowo-kartograficznego	Wyłożenie operatu opisowo-kartograficznego	X	X	X	-	15 dni robocz.
22		Przekazanie Produktu	Wyłożenie operatu opisowo-kartograficznego			X	1	5
23		Kontrola	Wyłożenie operatu opisowo-kartograficznego	X	X			5
24		Przekazanie Produktu po poprawie	Wyłożenie operatu opisowo-			X	2	3



Lp.	Etap	Czynności kontroli/prac	Ogólny zakres tematyczny prac (działania)	Wykonuje:			NR It.	Maks. liczba dni
				Zam.	Wer.	Wyk.		
1	2	3	4	5	6	7	8	9
			kartograficznego					
25		Kontrola po poprawie	Wyłożenie operatu opisowo-kartograficznego	X	X			3
26		Przekazanie Produktu po poprawie ostatecznej	Wyłożenie operatu opisowo-kartograficznego			X	3	2
27		Kontrola ostateczna	Wyłożenie operatu opisowo-kartograficznego	X	X			2
28		Wydanie zbiorów danych do modyfikacji	Zasilenie bazy EGiB - styki	X			1	1
29		Przekazanie Produktu	Zasilenie bazy EGiB - styki			X		7
30		Kontrola	Zasilenie bazy EGiB - styki	X	X			5
31		Przekazanie Produktu po poprawie	Zasilenie bazy EGiB - styki			X	2	5
32		Kontrola po poprawie	Zasilenie bazy EGiB - styki	X	X			3
33		Przekazanie Produktu po poprawie ostatecznej	Zasilenie bazy EGiB - styki			X	3	3
34		Kontrola ostateczna	Zasilenie bazy EGiB - styki	X	X			2
35		Wydanie zbiorów danych do modyfikacji	Zasilenie bazy EGiB	X			1	1
36		Przekazanie Produktu	Zasilenie bazy EGiB			X	1	10
37		Kontrola	Zasilenie bazy EGiB	X	X			5
38		Przekazanie Produktu po poprawie	Zasilenie bazy EGiB			X	2	5
39		Kontrola po poprawie	Zasilenie bazy EGiB	X	X			3
40		Przekazanie Produktu po poprawie ostatecznej	Zasilenie bazy EGiB			X	3	3
41		Kontrola ostateczna	Zasilenie bazy EGiB	X	X			2
42	4	Przekazanie Produktu	Zbiory danych\harmonizacja			X	1	-
43		Kontrola	Zbiory danych\harmonizacja	X	X			5
44		Przekazanie Produktu po poprawie	Zbiory danych\harmonizacja			X	2	5
45		Kontrola po poprawie	Zbiory danych\harmonizacja	X	X			3
46		Przekazanie Produktu po poprawie ostatecznej	Zbiory danych\harmonizacja			X	3	3
47		Kontrola ostateczna	Zbiory danych\harmonizacja	X	X			2
48		Wydanie zbiorów danych do modyfikacji	Zasilenie BDOT500, GESUT	X			1	1
49		Przekazanie Produktu	Zasilenie BDOT500, GESUT			X		-
50		Kontrola	Zasilenie BDOT500, GESUT	X	X			5
51		Przekazanie Produktu po poprawie	Zasilenie BDOT500, GESUT			X	2	5
52		Kontrola po poprawie	Zasilenie BDOT500, GESUT	X	X			3
53		Przekazanie Produktu po poprawie ostatecznej	Zasilenie BDOT500, GESUT			X	3	3
54		Kontrola ostateczna	Zasilenie BDOT500, GESUT	X	X			2

8. Każdy produkt zostanie poddane kontroli przez Zamawiającego oraz w przypadku powołania Weryfikatora także ten podmiot. Kontrola będzie polegała między innymi na porównaniu danych przedstawionych przez Wykonawcę z danymi pozyskanymi za pomocą działań własnych Weryfikatora. Pozyskanie danych do kontroli przez Weryfikatora dla części danych odbędzie się w drodze oględzin i weryfikacji przeprowadzonych w terenie. Kontrole terenowe mają na celu między innymi pozyskanie danych służących do wykonania kontroli jakościowych produktów.

1) Kontrole terenowe będą wykonywane w sposób punktowy, przekrojowy i tematyczny. W ramach kontroli punktowych będą określone miejsca kontroli i wykonane w nich kompletne opracowanie danych ewidencyjnych w celu porównania z danymi i dokumentami przygotowanymi przez Wykonawcę. W ramach kontroli przekrojowych Weryfikator dokona przekrojowego (np. wszystkie obiekty ewidencyjne wzdłuż wybranej



ulicy) porównania danych przygotowanych przez Wykonawcę z danymi terenowymi (faktycznymi).

- 2) Pozyskanie danych do kontroli zostanie wykonane wraz z pomiarem i wywiadem kontrolnym, a także wraz ze sporządzeniem stosownej dokumentacji w celu porównania z wynikami prac terenowych Wykonawcy.
- 3) Kontrola ilościowa polegać będzie na sprawdzeniu zgodności danych przygotowanych przez Wykonawców prac nadzorowanych z wytycznymi co do ich przygotowania zawartymi w OPZ oraz ze sprawdzeniem ilości danych i dokumentów w stosunku do ilości faktycznej lub zakładanej przez Zamawiającego.
- 4) Kontrole ilościowe i jakościowe dokumentacji przygotowanej przez Wykonawcę, w tym projektów operatów opisowo-kartograficznych, przeprowadza się w jej formie cyfrowej przygotowanej przez Wykonawcę.
- 5) Weryfikator dokona kontroli wynikowych produktów w ramach etapów prac nadzorowanych w tzw. iteracjach kontrolnych.

9. Jedna iteracja kontrolna obejmuje, w zależności od okoliczności, między innymi:

- 1) zgłoszenie informacji o gotowości do kontroli i przekazaniu rezultatu prac dotyczącego konkretnego etapu przez Wykonawcę oraz przekazanie rezultatu prac do kontroli;
- 2) potwierdzenie (poświadczenie) zgłoszenia informacji o gotowości do kontroli oraz o przekazaniu rezultatu prac przez Weryfikatora;
- 3) kontrola rezultatu prac przez Weryfikatora;
- 4) sporządzenie i przekazanie Wykonawcy i Zamawiającemu protokołu kontroli lub protokołu odmowy przystąpienia do kontroli;
- 5) potwierdzenie (poświadczenie) sporządzenia protokołu kontroli lub protokołu odmowy przystąpienia do kontroli przez Zamawiającego.

10. Każda kontrola będzie opisana za pomocą protokołu kontroli. Protokół kontroli może mieć jeden z trzech wymienionych poniżej statusów:

- 1) "Status 1 - dane poprawne" - wówczas następuje odbiór częściowy w ramach danego etapu lub odbiór końcowy.
- 2) "Status 2 - dane z uwagami" - wówczas Wykonawca musi poprawić dane w ograniczonym zakresie obszarowym i merytorycznym wynikającym ze wskazanych błędów. Status ten stosuje się, kiedy udział liczby obiektów błędnych w stosunku do liczby obiektów



sprawdzanych jest nie większy niż 10%. Odbiór częściowy w ramach danego etapu lub odbiór końcowy może nastąpić jeżeli stwierdzone błędy nie są merytorycznie istotne i nie wpływają merytorycznie na jakość prac objętych danym etapem, a ich poprawienie jest możliwe bez powtarzania czynności terenowych lub procedury wynikającej z przepisów prawa. Decyzję o odbiorze podejmuje Zamawiający.

3) "Status 3 - dane niepoprawne" - wówczas Wykonawca musi poprawić dane w całym zakresie obszarowym danych i merytorycznym wskazanych błędów. Status ten stosuje się, kiedy udział liczby obiektów błędnych w stosunku do liczby obiektów sprawdzanych jest większy niż 10%.

11. Weryfikator może odmówić rozpoczęcia kontroli rezultatów prac, kiedy wystąpi jeden z niżej podanych przypadków:

- 1) nie nastąpiło zgłoszenie informacji o przekazaniu rezultatów prac do kontroli;
- 2) rezultaty prac są niekompletne, nieuporządkowane w ustalony sposób (zła struktura) lub niewłaściwie nazwane;
- 3) występują inne obiektywne przesłanki świadczące o tym, że pomimo zgłoszenia informacji o przekazaniu rezultatów prac do kontroli nie nastąpiło faktyczne przekazanie tych rezultatów w całości i w poprawnym stanie.

12. O odmowie rozpoczęcia kontroli Weryfikator powiadomi Wykonawcę w formie protokołu odmowy rozpoczęcia kontroli. Odmowa Weryfikatora przystąpienia do kontroli zatwierdzona przez Zamawiającego powoduje, że Wykonawca traci iterację kontrolną.

13. W przypadku, kiedy Wykonawca naruszy termin faktycznego przekazania produktów do kontroli w stosunku do schematu działań w ramach zadań i etapów oraz harmonogramu opracowanego przez Wykonawcę o więcej niż 28 dni, wówczas Weryfikatorowi przysługuje uprawnienie do wykonania czynności kontroli o 3 dni dłużej w ramach każdej iteracji kontrolnej danego etapu, w której nastąpiło opóźnienie.

14. Powyższe zasady kontroli obowiązują na każdym etapie realizacji prac.

III. Przekazanie wyników prac etapu 1 do kontroli, weryfikacja opracowania i odbiór.

1. Wykonawca przygotowuje dokumentację prac do przeprowadzenia kontroli etapu 1, która będzie zawierała wyniki przeprowadzonej analizy oraz oceny przydatności w zakresie możliwości wykorzystania do prac modernizacyjnych pozyskanych danych i dokumentów z PZGiK w



szczegółności w zakresie przebiegu granic działek ewidencyjnych oraz opisujących je punktów granicznych. W oparciu o wykonane czynności ustali wartości atrybutów punktów granicznych.

2. Do odbioru Wykonawca przedstawi również raporty obrazujące wyniki weryfikacji, w szczególności o których mowa w OPZ:
 - 1) spójności danych geometrycznych i opisowych ewidencji gruntów i budynków w zakresie działek i użytków oraz przyjęte propozycje usunięcia rozbieżności z opisem,
 - 2) analizę przydatności materiałów PZGiK wg załącznika nr 4a do OPZ (ust.4 rozdziału III OPZ),
 - 3) analizę materiałów źródłowych w zakresie budynków wg załącznika nr 4b do OPZ (ust.41 rozdziału IV OPZ),
 - 4) wykaz budynków wytypowanych do pomiaru zgodnie z postanowieniami ust. 5 rozdziału III OPZ,
 - 5) wykaz działek, dla których należy wykonać ustalenie przebiegu granic lub wyznaczenie/identyfikację i pomiar punktów granicznych wg załącznika nr 4c do OPZ (ust.14 rozdziału III OPZ),
 - 6) zgodności danych ujawnionych w bazie EGiB z bazami PESEL, REGON, EMUiA, NKW i stwierdzone rozbieżności (ust.27, 32 i 35 rozdziału IV OPZ).
3. Wykonawca prześle także roboczą mapę ewidencyjną uwzględniającą wyniki przeprowadzonych w tym etapie prac.
4. Odbiór prac etapu 1 następuje w przypadku pozytywnego wyniku kontroli tego działania określonego statusem "status 1 - dane poprawne" lub w uzasadnionych przypadkach statusem "status 2 - dane z uwagami".

IV. Przekazanie wyników prac etapu 2 do kontroli, weryfikacja opracowania i odbiór.

1. Wykonawca przygotowuje dokumentację prac do przeprowadzenia kontroli etapu 2 jak i dopuszczenia do przeprowadzenia wyłożenia projektu operatu opisowo-kartograficznego do publicznego wglądu. W tym celu Wykonawca prześle operat techniczny, zawierający wyniki geodezyjnych pomiarów sytuacyjnych oraz dokumentację służącą do aktualizacji ewidencji gruntów i budynków.
2. Wykonawca przekazać ma również dokumenty dla Zamawiającego, o których mowa w ust. 23 rozdziału IV OPZ - raport zawierający dane dotyczące lasów nieuwzględnionych w planach urządzania lasów oraz wykaz budynków, o których mowa w ust. 31 rozdziału IV OPZ.



3. Na podstawie wykonanych prac etapu 1 i 2 Wykonawca przygotowuje projekt operatu opisowo-kartograficznego (bazę danych - RBD), w tym raporty w postaci rejestrów, kartotek pochodzące z RBD. RBD utworzona na tym etapie prac powinna mieć pełną treść w zakresie danych dotyczących gruntów, budynków i samodzielnych lokali, w tym określenie atrybutów SPD, ISD i STB wszystkich punktów granicznych, zaktualizowane w oparciu o prace terenowe i ortofotomapę zasięgi i oznaczenia użytków gruntowych, budynki ewidencyjne wraz z elementami dodatkowymi i strukturalnymi, posiadające wymaganą dokładność oraz powinna nie zawierać rozbieżności pomiędzy częścią opisową i geometryczną EGiB.
4. W przypadku pozytywnego wyniku kontroli określonego statusem "dane poprawne" lub w uzasadnionych przypadkach, gdy wynik kontroli określono statusem "status 2 - dane z uwagami" następuje odbiór etapu 2 oraz przygotowanie informacji o wyłożeniu projektu operatu opisowo-kartograficznego do publicznego wglądu.

V. Przekazanie wyników prac etapu 3 do kontroli, weryfikacja opracowania i odbiór.

1. Przygotowanie i przeprowadzenie wyłożenia projektu operatu opisowo-kartograficznego oraz rozpatrzenie uwag wniesionych na wyłożeniu. Zamawiający (Weryfikator) dokona sprawdzenia czy zostały zachowane terminy, o których mowa w art.24 a ustawy Prawo geodezyjne i kartograficzne oraz czy rozpatrzone wszystkie zgłoszone uwagi. W przypadku powołania Weryfikator, będzie on na bieżąco opiniował propozycje rozstrzygnięć Wykonawcy (pisemne ustosunkowanie się) do wniesionych uwag.
2. Wykonawca skompletuje operat techniczny i przekaże do weryfikacji wraz z RBD.
 - 1) Dokumentacja ta musi być ostateczna, spójna oraz musi uwzględniać przeprowadzone wyłożenie projektu operatu do publicznego wglądu oraz rozpatrzone uwagi.
 - 2) Wynik kontroli określony statusem "dane poprawne" jest podstawą do ogłoszenia informacji o modernizacji w Dzienniku Urzędowym i zasilenia produkcyjnej bazy danych plikami do modyfikacji, jeżeli ich kontrola przeszła pomyślnie.
3. Ujawnienie w bazie EGiB (zasilenie bazy) danymi objętymi modernizacją, zawartymi w projekcie operatu opisowo-kartograficznego opracowanym przez Wykonawcę, może nastąpić dopiero po upływie terminu na rozpatrzenie uwag zgłoszonych przez zainteresowane podmioty. Wykonawca może wnioskować do Zamawiającego o aktualne dane z bazy EGiB z blokadą w celu przygotowania plików do modyfikacji styków obrębów oraz zasilenia bazy EGiB danymi po modernizacji, gdy uzyska pozytywny wynik kontroli etapu 2. Niemniej musi mieć na



uwadze, że Zamawiający zatrzyma edycję bazy danych EGiB w zakresie obszarowym i tematycznym jaki opracowuje Wykonawca maksymalnie na 30 dni. Po tym czasie blokada w bazie EGiB będzie zwalniana a Wykonawca będzie musiał wykonać ponownie wszystkie czynności.

4. W czasie trwania blokady Wykonawca jest zobowiązany do przygotowania zmodyfikowanych plików wymiany danych zawierających wykonane prace w ramach modernizacji jak również uwzględnić czas na kontrolę przekazanych plików i ich ewentualną poprawę w ramach schematu iteracji (dotyczy modyfikacji styków obrębów oraz zasilenia bazy EGiB danymi po modernizacji). Pliki wymiany należy przygotować w taki sposób aby Zamawiający mógł przeprowadzić zasilenie bazy EGiB w sposób automatyczny. Pliki te będą podlegały weryfikacji przez Zamawiającego (Weryfikatora) przed zasileniem produkcyjnej bazy EGiB, pod względem zgodności z projektem operatu opisowo-kartograficznego po wyłożeniu i rozpatrzeniu uwag. Sprawdzeniu podlegać będzie poprawność przygotowanych danych, kompletność i spójność.
5. W przypadku negatywnego wyniku kontroli ostatecznej tego działań obejmujących zasilenie bazy EGiB określonego statusem "dane niepoprawne" blokada w bazie EGiB jest również zwalniana a Wykonawca wykonuje ponownie wszystkie czynności (począwszy od pozyskania danych ewidencyjnych z PBGiK z blokadą), jednocześnie poprawiając błędy.
6. Zasilenie bazy EGiB wynikami prac przeprowadzi Zamawiający za pomocą plików wymiany dostarczonych przez Wykonawcę. Przed zaimportowaniem danych opracowanych przez Wykonawcę do bazy EGiB zostanie wykonana kontrola poprawności mechanizmami dostępnymi z poziomu systemu EWID2007 oraz dostępnymi na dzień weryfikacji walidatorami udostępnionymi przez GUGiK.
7. Brak błędów krytycznych i możliwość automatycznego zasilenie bazy danych EGiB jest jednym z warunków do uzyskania statusu dane poprawne w protokole kontroli.
8. W przypadku pozytywnego wyniku kontroli tego działania określonego statusem "dane poprawne" lub w uzasadnionych przypadkach, gdy wynik kontroli określono statusem "status 2 - dane z uwagami" następuje zasilenie bazy produkcyjnej i odbiór etapu 3.

VI. Przekazanie wyników prac etapu 4 do kontroli, weryfikacja opracowania i odbiór.

1. W ramach tego etapu Wykonawca dokona harmonizacji bazy danych BDOT500 i GESUT z bazą EGiB po modernizacji. Przekaze Zamawiającemu dokumentację obrazującą proponowane działania harmonizujące wraz z RBD.



2. Po uzyskaniu pozytywnego wyniku kontroli Zamawiający przekaże Wykonawcy aktualne dane z baz BDOT500 i GESUT z blokadą w celu przygotowania plików do modyfikacji. Zamawiający zatrzyma edycję bazy danych w zakresie obszarowym i tematycznym jaki opracowuje Wykonawca maksymalnie na okres 30 dni.
3. Zasilenie baz BDOT500 i GESUT wynikami prac przeprowadzi Zamawiający za pomocą plików wymiany dostarczonych przez Wykonawcę. Przed zaimportowaniem danych opracowanych przez Wykonawcę zostanie wykonana kontrola poprawności mechanizmami dostępnymi z poziomu systemu EWID2007 oraz dostępnymi na dzień weryfikacji walidatorami udostępnionymi przez GUGiK. Brak błędów krytycznych i możliwość automatycznego zasilenia bazy danych EGiB jest jednym z warunków do uzyskania statusu dane poprawne w protokole kontroli. Zasilenie bazy danych należy przeprowadzić stosując takie same zasady jak to miało miejsce w przypadku zasilenia bazy EGiB, realizowanego w etapie 3.
4. W przypadku pozytywnego wyniku kontroli tego działania określonego statusem "dane poprawne" lub w uzasadnionych przypadkach, gdy wynik kontroli określono statusem "status 2 - dane z uwagami" następuje zasilenie bazy produkcyjnej i odbiór etapu 4.

