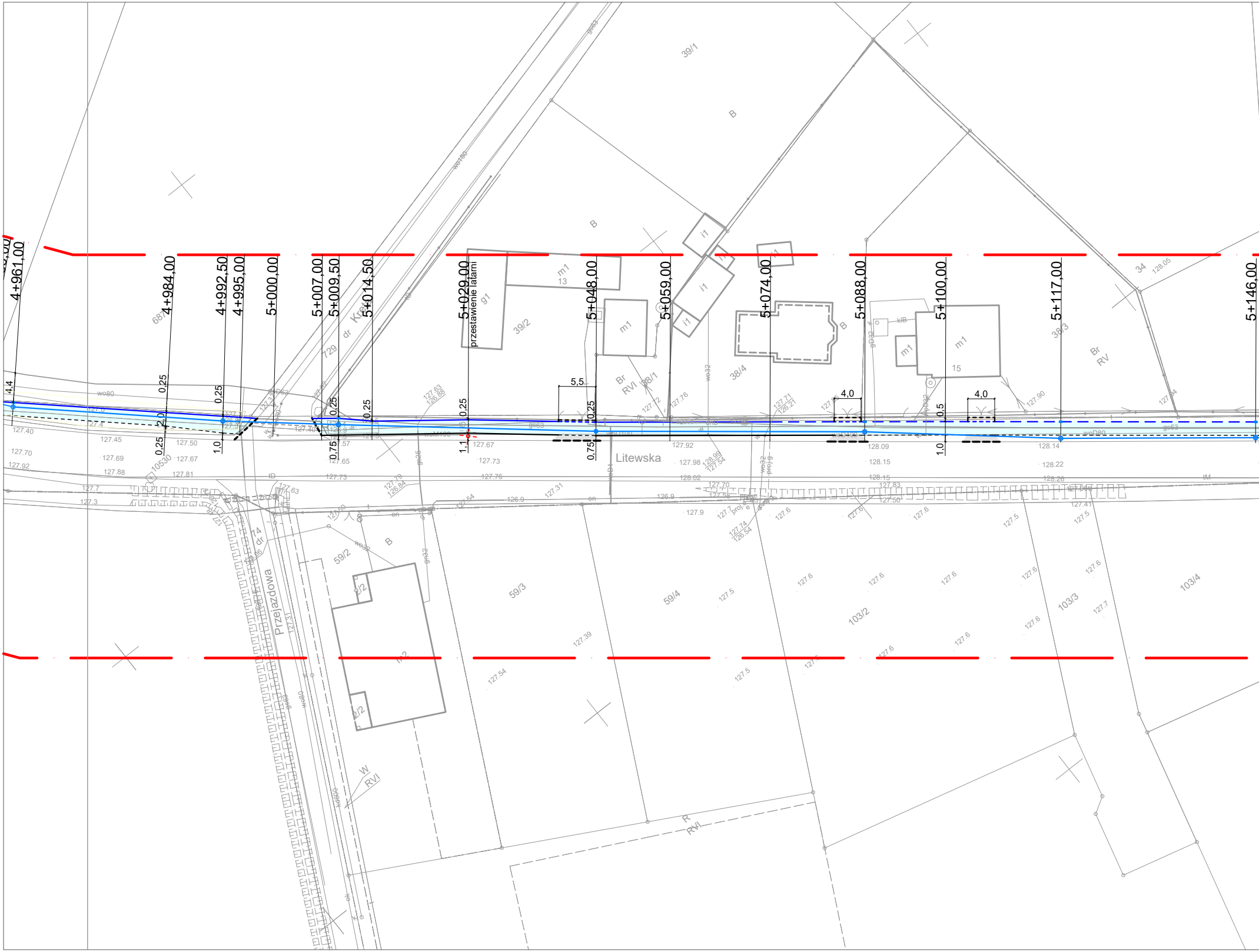
4+961,00
4+984,00
4+992,50
4+995,00
5+000,00
5+007,00
5+009,50
5+014,50
5+029,00
przestawienie latarni
5+048,00
5+059,00
5+074,00
5+088,00
5+100,00
5+117,00
5+146,00
Litewska
Przejazdowa
39/1
39/2
38/1
38/4
38/3
34
729
dr
59/2
59/3
59/4
103/2
103/3
103/4
m1
13
15
i1
B
Br
RVI
RV
R
RVI
W
RVI
5,5
4,0
4,0
4,4
0,25
0,75
1,0
1,1
0,5
127.40
127.70
127.92
127.45
127.69
127.88
127.50
127.67
127.81
127.65
127.73
127.76
127.67
127.92
127.98
128.02
128.09
128.15
128.14
128.22
128.26
128.05
wo80
gs63
wo32

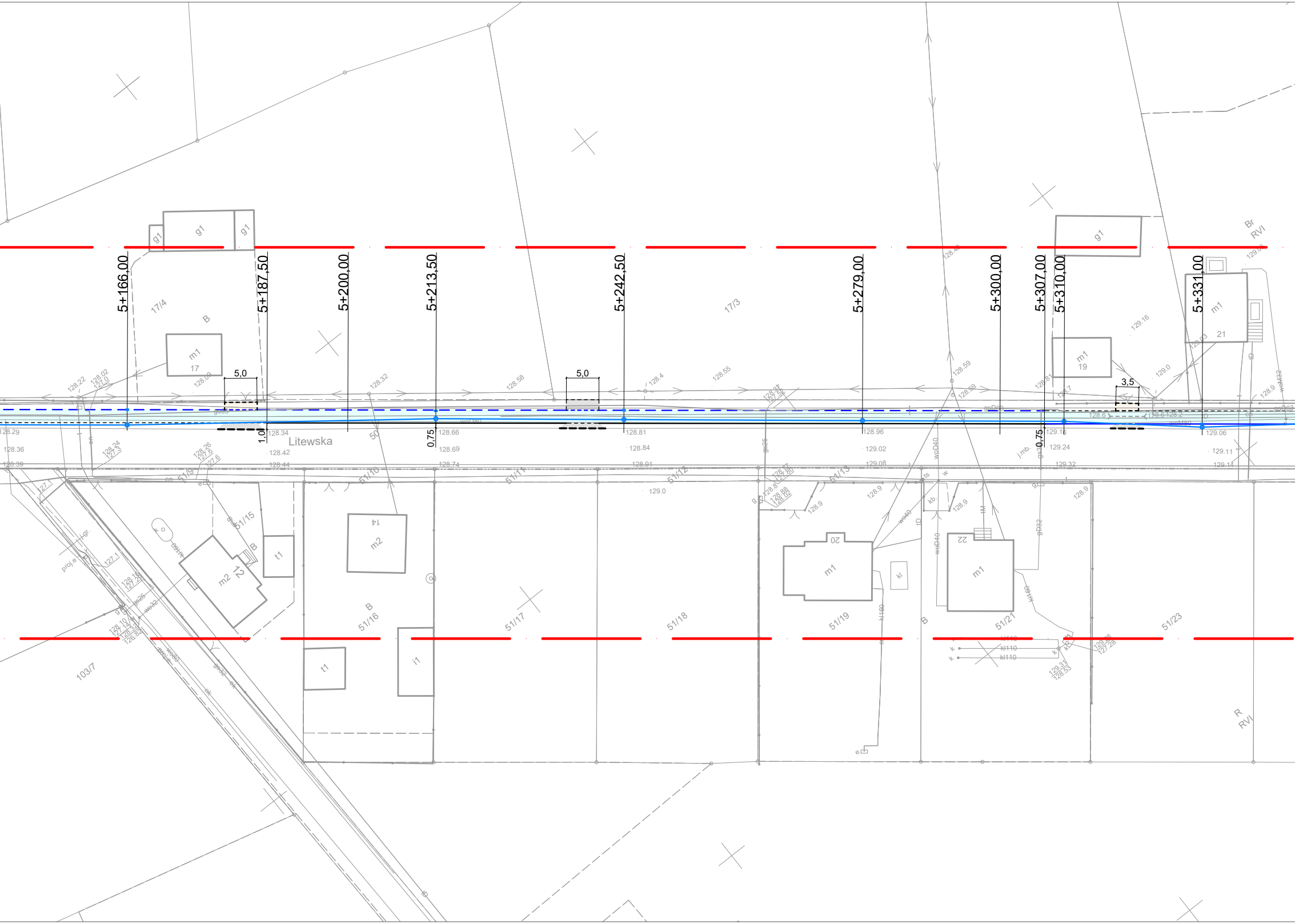

5+166,00
5+187,50
5+200,00
5+213,50
5+242,50
5+279,00
5+300,00
5+307,00
5+310,00
5+331,00
Litewska
5,0
5,0
3,5
1,00
0,75
0,75
17/4
17/3
B
g1
g1
g1
g1
m1
17
m1
19
m1
21
Br
RVI
51/9
51/10
51/11
51/12
51/13
51/15
51/16
51/17
51/18
51/19
51/21
51/23
103/7
m2
12
m2
14
m1
20
m1
22
t1
t1
i1
kl
R
RVI
128.29
128.36
128.39
128.22
128.02
128.34
128.42
128.44
128.32
128.58
128.4
128.55
128.66
128.69
128.74
128.81
128.84
128.91
129.0
128.96
129.02
129.08
128.59
128.59
129.16
129.24
129.32
129.06
129.11
129.14
129.16
129.0
128.9
kl110
kl110

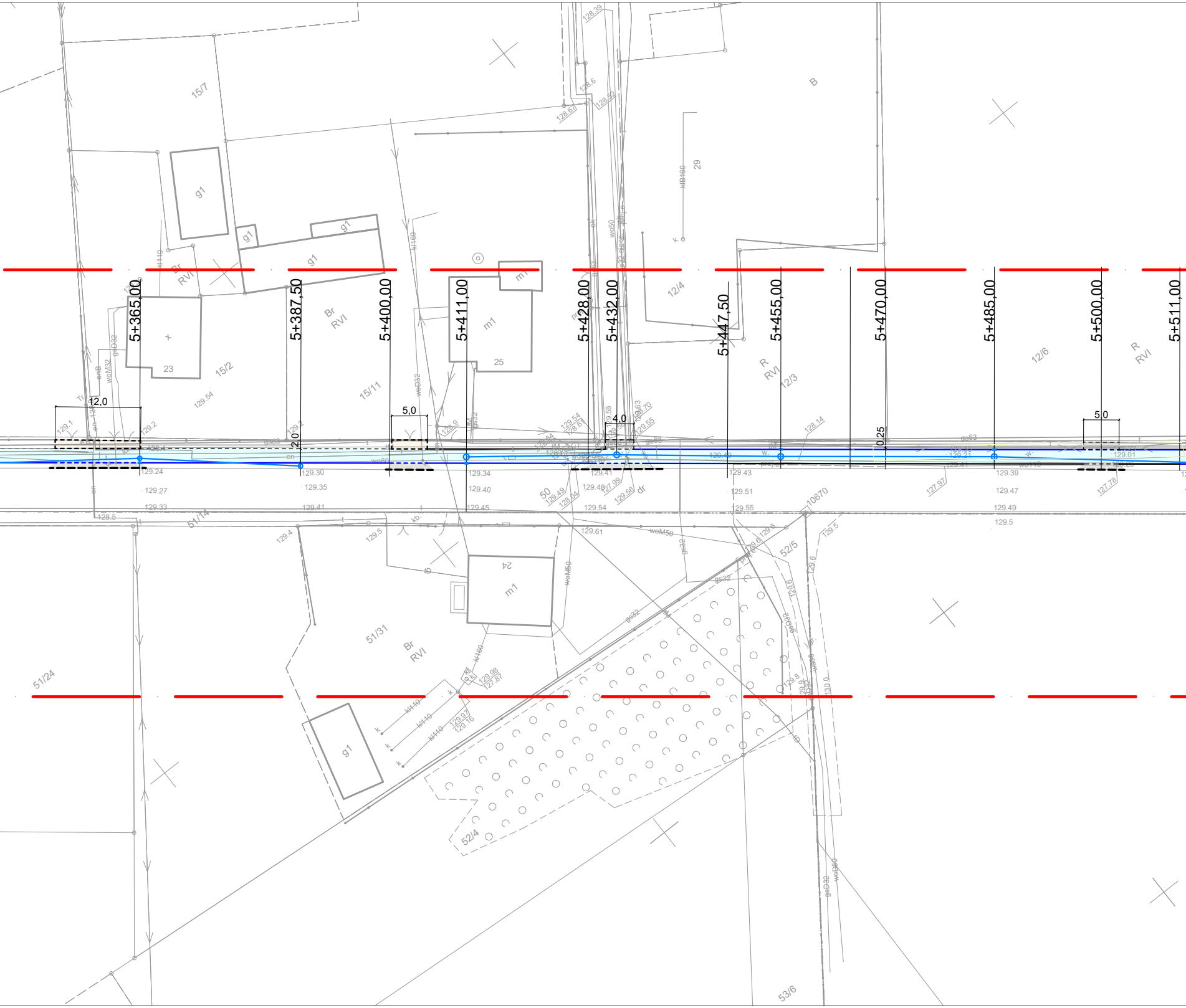
5+365,00
5+387,50
5+400,00
5+411,00
5+428,00
5+432,00
5+447,50
5+455,00
5+470,00
5+485,00
5+500,00
5+511,00
12,0
5,0
4,0
5,0
2,0
0,25
15/7
15/2
15/11
12/4
12/3
12/6
51/14
51/31
51/24
52/5
52/4
53/6
10670
29
B
g1
g1
g1
g1
g1
g1
m1
m1
m1
23
25
24
Br
RVI
Br
RVI
Br
RVI
Br
RVI
R
RVI
R
RVI
kl110
kl160
kB160
kl160
kl110
kl110
kl110
woD32
gsD32
woM32
enB
wo50
woM50
woM50
gs32
gs32
gs63
dr
50
128.39
128.6
128.67
128.52
129.54
129.1
129.2
129.2
128.9
129.54
128.61
129.58
129.63
128.70
129.55
128.14
127.97
127.78
129.24
129.27
129.33
128.5
129.30
129.35
129.41
129.34
129.40
129.45
129.49
128.04
129.41
129.48
127.99
129.56
129.54
129.61
129.43
129.51
129.55
129.39
129.47
129.49
129.5
129.01
129.4
129.5
129.6
129.6
129.5
129.6
129.8
130.0
129.98
127.87
129.97
129.16

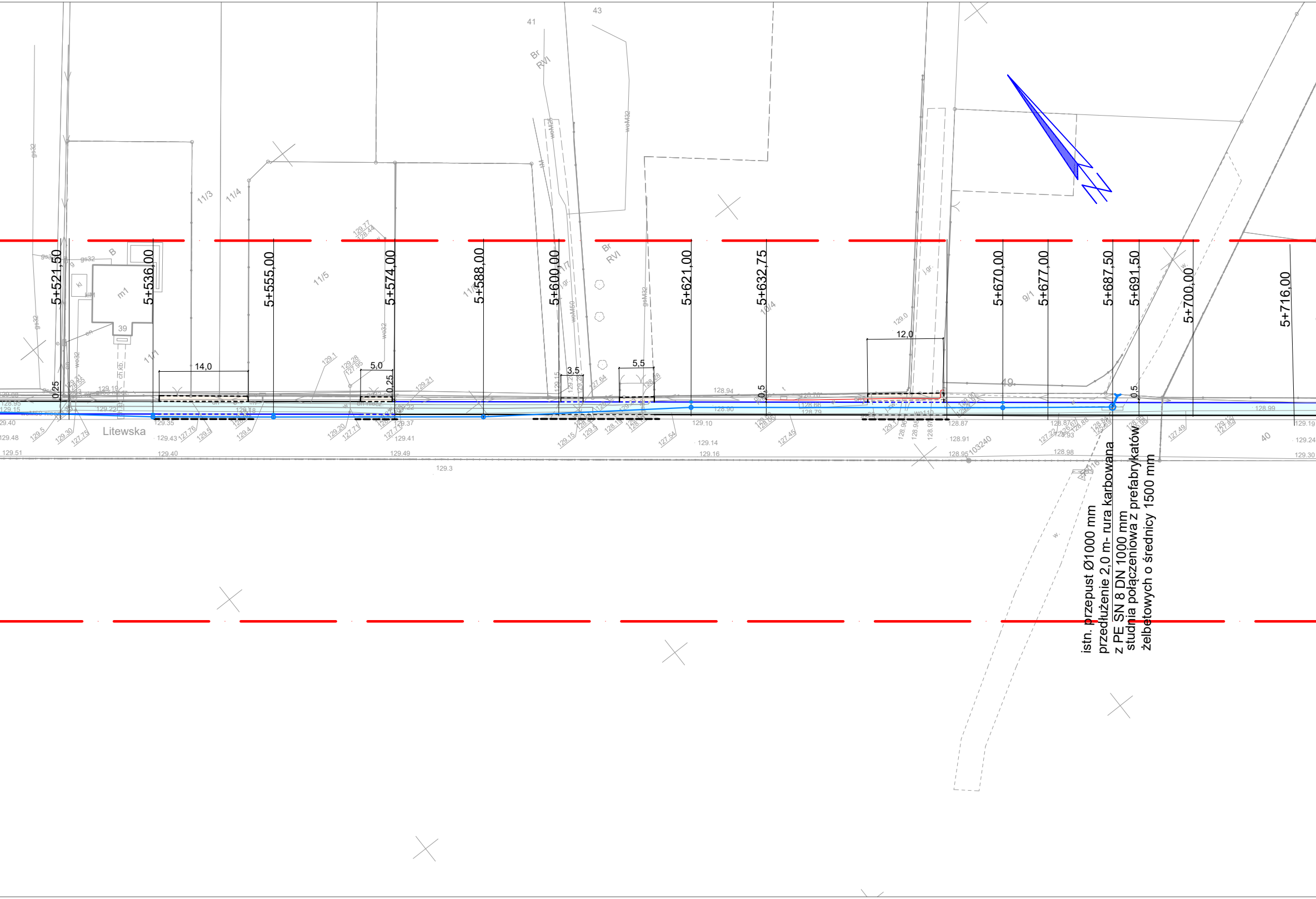
5+521,50
5+536,00
5+555,00
5+574,00
5+588,00
5+600,00
5+621,00
5+632,75
5+670,00
5+677,00
5+687,50
5+691,50
5+700,00
5+716,00
14,0
5,0
3,5
5,5
12,0
0,25
0,25
0,5
0,5
Litewska
41
43
11/3
11/4
11/5
11/1
39
40
49
9/1
10/4
m1
B
Br RVI
istn. przepust Ø1000 mm
przedłużenie 2,0 m- rura karbowana
z PE SN 8 DN 1000 mm
studnia połączeniowa z prefabrykatów
żelbetowych o średnicy 1500 mm

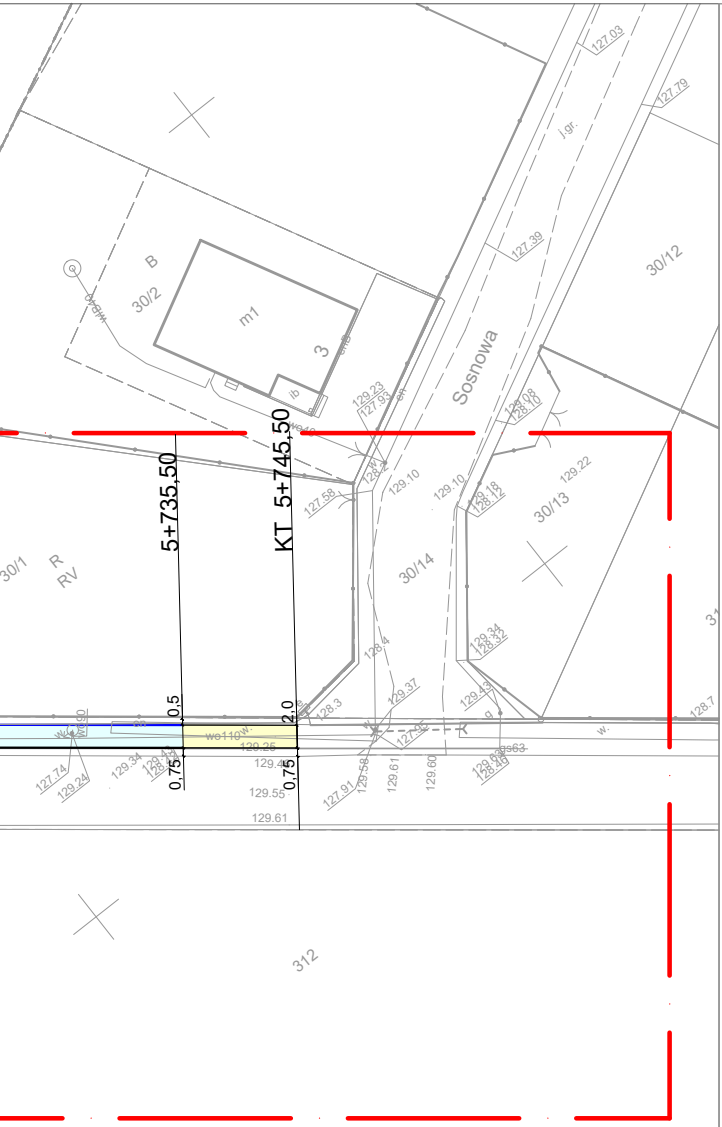
Sosnowa
30/2
B
m1
3
30/12
30/13
30/14
30/1
R
RV
312
5+735,50
KT 5+745,50
0,5
2,0
0,75
0,75
127.03
127.79
127.39
127.58
129.10
129.10
129.22
128.08
128.10
128.18
128.12
129.34
128.32
129.23
127.93
128.3
128.4
129.37
129.42
127.95
127.74
129.24
129.34
129.25
129.4
129.55
129.61
127.91
129.58
129.61
129.60
129.68
128.48
128.7

MAPA DO CELÓW PROJEKTOWYCH
SKALA 1:500

Województwo: wielkopolskie
Powiat: ostrowski
Jednostka ewidencyjna: 301705_2 - Gmina Przygodzice

Obręb ewidencyjny: 0005 - DĘBNICA

Miejscowość: DĘBNICA
Oznaczenie kancelaryjne zgłoszonej pracy geodezyjnej: GGO.6640.3959.2023
Numer księgi robót wykonawcy: 348g/2023
Nazwa układu współrzędnych prostokątnych płaskich: "2000" strefa 6
Nazwa układu wysokości: "PL-EVRF2007-NH"
Obszar aktualizacji: — —
Informacje o służebnościach gruntowych mających wpływ na zagospodarowanie gruntów, zlokalizowanych w granicach projektowanej inwestycji: nie badano.

Ostrów Wielkopolski, dnia: 12.09.2023 r.

Wykonawca

GEODEZJA
ul. Powstania Listopadowego 16
63-400 Ostrów Wielkopolski
tel. 503-72-74-62
NIP: 622-228-87-95 R-N: 300143747

GEODETA UPRAWNIONY
mgr inż. Maciej Kłakulak
upr. zaw. nr 18667
tel. 503-72-74-62

GEODEZJA
geodezja@geodezjaostrow.pl
tel. 503 727 462

Oświadczam, że operat techniczny zawierający rezultaty prac geodezyjnych i karograficznych w wyniku których powstał niniejszy dokument uzyskał pozytywny wynik weryfikacji. Jednocześnie informuję, że jestem świadomy odpowiedzialności karnej za złożenie fałszywego oświadczenia.	
Identyfikator prac geodezyjnych	GGO.6640.3959.2023
Organ Służby Geodezyjnej i Kartograficznej, który otrzymał zgłoszenie prac geodezyjnych	Starosta Ostrowski
Wykonawca prac geodezyjnych	**GEODEZJA** ul. Powstania Listopadowego 16 63-400 Ostrów Wielkopolski REGON 300143747
Numer oraz data sporządzenia dokumentu potwierdzającego wynik pozytywnej weryfikacji	GGO.6640.3959.2023 12.12.2023
Imię i nazwisko oraz numer uprawnień zawodowych kierownika prac geodezyjnych	Maciej Kłakulak upr. zaw. nr 18667

LEGEN

NAZWA ZADANIA	**Przebudowa/r** **i rowerów) w**
TYTUŁ RYSUNKU	PLAN Z
TEMAT	**Przebudowa d** **na odcinku od**
LOKALIZACJA	**Dz. inwestora**: jedn.
INWESTOR	Powiatowy Zarząd D ul. Staszica 1 63-400 Ostrów Wiel
PROJEKTANT	mgr inż. Paweł

IDA:

droga dla rowerów naw. z betonu asfaltowego
droga dla pieszych naw. z kostki brukowej betonowej
zjazd zwykły naw. z kostki brukowej betonowej
zjazd zwykły naw. z betonu asfaltowego
nawierzchnia w obszarze skrajni z kostki brukowej betonowej czerwonej
krawężnik betonowy 15*30 cm wyniesiony 12 cm ponad naw. jezdni
krawężnik betonowy 15*30 cm wyniesiony 4 cm ponad naw. jezdni
krawężnik betonowy 15*30 cm wyniesiony 2 cm ponad naw. jezdni
krawężnik betonowy 15*30 cm wyniesiony 0 cm ponad naw. jezdni
ściek z 2 rzędów kostki brukowej betonowej zaniżony 1 cm poniżej nawierzchni
ściek z 4 rzędów kostki brukowej betonowej zaniżony 1 cm poniżej nawierzchni
opornik betonowy 12*25 cm wyniesiony 0 cm (zatopiony) ponad nawierzchnię
obrzeże betonowe 30*8 cm
krawędź drogi dla rowerów/drogi dla pieszych i rowerów wg. szczegółu konstrukcyjnego "A"
krawędź drogi dla rowerów/drogi dla pieszych i rowerów wg. szczegółu konstrukcyjnego "B"
krawędź drogi dla rowerów/drogi dla pieszych i rowerów wg. szczegółu konstrukcyjnego "C"
krawędź drogi dla rowerów/drogi dla pieszych i rowerów wg. szczegółu konstrukcyjnego "D"
krawędź drogi dla rowerów/drogi dla pieszych i rowerów wg. szczegółu konstrukcyjnego "E"
studzienka ściekowa z osadnikiem, wpust żeliwny klasa nośności D400
studzienka ściekowa z osadnikiem, wpust żeliwny klasa nośności C250
kanał deszczowy z rur PVC SN4 DN 315
studnia rewizyjna z rur PVC SN4 DN 400
studnia połączeniowa z rur PVC SN8 DN 1000
linia wyznaczająca skrajnię obiektu
drzewo którego wycięcie jest konieczne dla realizacji inwesycji

ozbudowa drogi powiatowej 5330P (droga dla rowerów/droga dla pieszych
m. Dębnica o dł. ok.1,19 km

AGOSPODAROWANIA TERENU

rogi powiatowej 5330P (droga dla rowerów/droga dla pieszych i rowerów)
km 4+624,50 do km 5+745,50 dł. 1 121,00m

ew. Gm. Przygodzice, obr. ew. Dębnica dz. nr 301705_2.0005.AR_3.50; 301705_2.0005.AR_3.49/1;
obr. ew. Ludwików dz. nr 301705_2.0008.AR_4.40

Dróg w Ostrowie Wielkopolskim kopolski	BRANŻA DROGOWA		DATA 03.2024	SKALA 1:500
ł Urbański	NR UPRAWNIEŃ UAN 7342-42/91	NR PRZYNAL. DO IZBY WKP/BD/5341/01	PODPIS	NUMER RYS. 2.2