

Polska Spółka Gazownictwa sp. z o.o.
Oddział Zakład Gazowniczy w Olsztynie
ul. Lubelska 42 A, 10-409 Olsztyn
tel. 89 538 30 00, faks 89 538 30 01

Dział Zarządzania Majątkiem Sieciowym
ul. Lubelska 42 A, 10-409 Olsztyn
uzgodnienia.olsztyn@psgaz.pl

UZGODNIENIE NR 8610/BR/ZTI/2020
z dnia: 2020-07-24

Zadanie: Utwardzenie nawierzchni.

Opracowanie: Projekt zagospodarowania terenu

Miejscowość: Marcinkowo (gm. ~~Mragowo~~)

Adres: dz.nr 181/3, 114/1, 129/4, 145/6

Projektant: Roman Szczepan, upr. nr: 136/94/OL

Inwestor: Gmina Mragowo Królewiecka 60A 11-700 Mragowo

Opracowanie jw. UZGADNIA SIĘ.

Warunki uzgodnienia zawarto na drugiej stronie.


Za zgodność
z oryginałem
Roman Szczepan

0010/BR/ZTI/2020

Warunki uzgodnienia:

1. Rozpoczęcie robót należy zgłosić pisemnie w siedzibie właściwej dla terenu inwestycji Gazowni, nie później niż 7 dni przed planowanym terminem ich rozpoczęcia.
2. W przypadku natrafienia na niezainwentaryzowaną sieć gazową należy wstrzymać prace i niezwłocznie powiadomić właściwą, dla terenu inwestycji, Gazownię.
3. Wszelkie uszkodzenia sieci gazowej Inwestor i Wykonawca zobowiązani są usunąć własnym kosztem i staraniem. Inwestor/Wykonawca w związku z uszkodzeniem, ponosi odpowiedzialność z tytułu szkody wynikowej poniesionej przez Polską Spółkę Gazownictwa sp. z o.o. Oddział Zakład Gazowniczy. O uszkodzeniu sieci gazowej sprawca zobowiązany jest niezwłocznie powiadomić Pogotowie Gazowe tel. nr 992.
4. Uzgodnienie jest ważne przez okres 24 miesięcy od daty jego wydania.
5. Wszelkie zmiany w dokumentacji projektowej, dokonane po wydaniu niniejszego uzgodnienia, wymagają ponownego uzgodnienia projektu w PSG sp. z o.o. Oddział Zakład Gazowniczy, Dział Zarządzania Majątkiem Sieciowym/Gazownia.
6. Za aktualność mapy do celów projektowych i jej zgodność z stanem rzeczywistym terenu odpowiada projektant.
7. W pobliżu istniejącej sieci gazowej roboty ziemne wykonywać ręcznie.
8. Przy układaniu obcego uzbrojenia należy zachować wszystkie wymagane odległości od istniejącej/projektowanej sieci gazowej.
9. Zachować normatywne przykrycie gazociągu w odniesieniu do projektowanych rzędnych terenu.
10. Nie dopuszcza się obniżenia rzędnej terenu nad istniejącym gazociągiem/przyłączem średniego/niskiego ciśnienia, powodującego zmniejszenie wielkości jego przykrycia poniżej 0,80m.
11. W przypadku braku zachowania normatywnego zagłębienia sieci gazowej w zakresie przedmiotowego projektu, Inwestor dokona zagłębienia/przebudowy istniejącego gazociągu kosztem i staraniem własnym na podstawie opracowanej dokumentacji projektowej.
12. Należy zachować odległość pionową wynoszącą minimum 50 cm od spodniej warstwy konstrukcyjnej projektowanej jezdni, do powierzchni zewnętrznej gazociągu/rury osłonowej na gazociągu.
13. Zachować odległość poziomą min. 0.5m od projektowanego krawężnika jezdni do istniejącego gazociągu średniego ciśnienia.
14. Przebudować istniejące zasuwy odcinające wraz ze skrzynkami ulicznymi, aby zlokalizowane były w terenie nieutwardzony lub w chodniku. Prace wykonać pod nadzorem pracownika Gazowni w Kętrzynie.
15. Administratorem danych osobowych jest PSG sp. z o.o. z siedzibą przy ul. Wojciecha Bandrowskiego 16, 33-100 Tarnów. Szczegółowa informacja nt. przetwarzania danych osobowych znajduje się na stronie psgaz.pl w zakładce o nas.

Pieczętka i podpis:

Starszy Specjalista
ds. Zarządzania Majątkiem Sieciowym

Elżbieta Chrostek

Osoba do kontaktu: Elżbieta Chrostek (elzbieta.chrostek@psgaz.pl)

Otrzymują:

1. Projektant
2. a/a

Polska Spółka Gazownictwa sp. z o.o.
Oddział Zakład Gazowniczy w Olsztynie

Dział Zarządzania Majątkiem Sieniowym
Sekcja Ewidencji Majątku i Uzgodnień

UZGODNIENIE

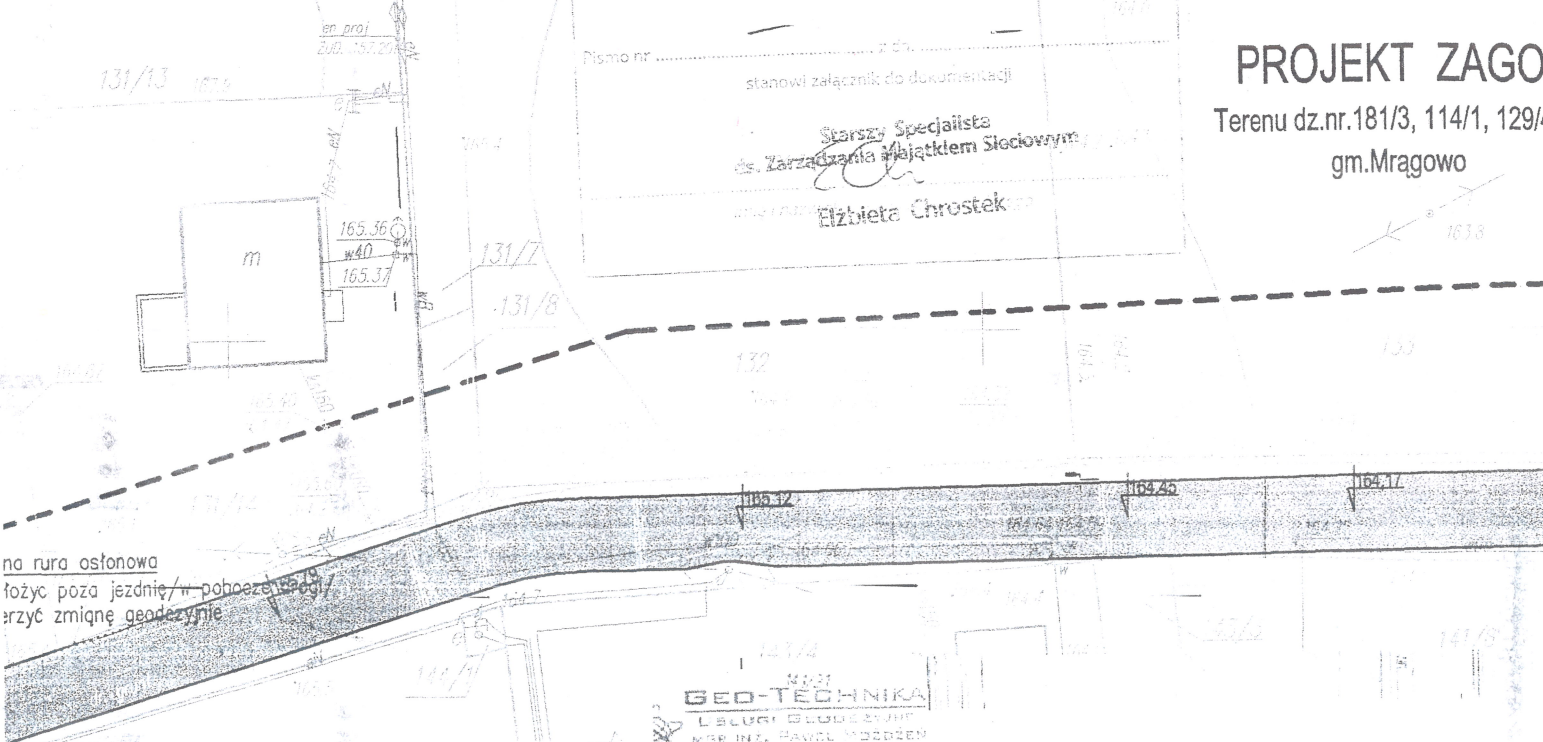

data 24. 07. 2020. nr 8610/BR/20/2020

Pismo nr
stanowi załącznik do dokumentacji

Starysz Specjalista
dz. Zarządzania Majątkiem Sieniowym
Elzbieta Chrostek

PROJEKT ZAGO

Terenu dz.nr.181/3, 114/1, 129/4
gm.Mragowo



GEO-TECHNIKA
LABORIUM GEODEZYJNE
MER INŻ. PAWEŁ MOZDZEN
TEL. 531-886-486
ul. S. KAWACKI 11, PL. 10
42-200 WROCLAW, REJON NA ŚW. 202

MAPA SYTUACYJNO - WYSOKOŚCIOWA
w skali 1 : 500
Mapa do celów projektowych

Jednostka Ewidencyjna: 281003_2 gm. Mragowo Część: 281003_2.0012 Marcinkowo	ID zgłoszenia pmi: GK.6642.1.384.2020
nr działek: 114/1, 129/4, 145/6, 147/1, 147/2, 181/3	Sekcja mapy: 7.209.23.01.2.4 7.209.23.02.1.3
Układ współrzędnych płaskich: „2000” Układ wysokości: Kruskaladt 60	

Geodeta uprawniony:
GEODETA UPRAWNIIONY
INŻ. PAWEŁ MOZDZEN
NR LPR. 2257C

Mragowo, dn. 18.05.2020 r.

Za zgodność

z oryginałem
Roman Szczepan