OPIS PRZEDMIOTU ZAMÓWIENIA (OPZ)

Warunki techniczne

realizacji modernizacji ewidencji gruntów i budynków

woj. dolnośląskie, powiat świdnicki,

w jednostce ewidencyjnej 021907_2 Świdnica,

obrębów ewidencyjnych:

1) **021907_2.0001 Bojanice**
2) **021907_2.0011 Krzyżowa**
3) **021907_2.0015 Makowice**
4) **021907_2.0016 Miłochów**

SPIS TREŚCI

I. PRZEDMIOT ZAMÓWIENIA W UJĘCIU OGÓLNYM. 3

II. KONTEKST FORMALNO-PRAWNY PRZEDMIOTU ZAMÓWIENIA. 4

III. OGÓLNE WARUNKI DOTYCZĄCE REALIZACJI PRZEDMIOTU ZAMÓWIENIA. 6

IV. WARUNKI REALIZACJI PRZEDMIOTU ZAMÓWIENIA W ZAKRESIE MODERNIZACJI EWIDENCJI GRUNTÓW I BUDYNKÓW. 11

V. WARUNKI REALIZACJI PRZEDMIOTU ZAMÓWIENIA W ZAKRESIE HARMONIZACJI PROWADZONYCH PRZEZ STAROSTĘ BAZ DANYCH BDOT500, GESUT, EGIB DLA OBSZARÓW OBJĘTYCH MODERNIZACJĄ. 19

VI. WARUNKI REALIZACJI PRZEDMIOTU ZAMÓWIENIA W ZAKRESIE WPROWADZENIA DO SYSTEMU TELEINFORMATYCZNEGO STAROSTY UTWORZONYCH PRZEZ WYKONAWCĘ ZBIORÓW DANYCH EGIB, BDOT500 I GESUT, KTÓRE POWSTAŁY W TOKU REALIZACJI NINIEJSZEGO ZAMÓWIENIA. 21

VII. POSTANOWIENIA KOŃCOWE. 23

SPIS ZAŁĄCZNIKÓW

ZAŁĄCZNIK NR 1 DO OPZ – PROJEKT MODERNIZACJI EGIB 26

ZAŁĄCZNIK NR 2 DO OPZ – RAPORTY OBRAZUJĄCE DANE EWIDENCYJNE ZAWARTE W BAZIE EGIB 94

TABELA NR 1 – ŹRÓDŁA DANYCH WYKORZYSTANE PRZY TWORZENIU WEKTOROWEJ MAPY EWIDENCYJNEJ 94
TABELA NR 2 – DANE STATYSTYCZNE DOTYCZĄCE OBRĘBÓW OBJĘTYCH MODERNIZACJĄ 95
TABELA NR 3 – DANE STATYSTYCZNE DOTYCZĄCE PUNKTÓW GRANICZNYCH UJAWNIONYCH W BAZIE EGIB OBRĘBÓW OBJĘTYCH MODERNIZACJĄ WG ATRYBUTÓW 96
TABELA NR 4 – ROZBIEŻNOŚCI KLASOUŻYTKÓW W OBRĘBACH OBJĘTYCH MODERNIZACJĄ 97

ZAŁĄCZNIK NR 3 DO OPZ – MAPY PRZEGLĄDOWE OSNOWY 99

ZAŁĄCZNIK NR 4A DO OPZ - WZÓR WYNIKI ANALIZY MATERIAŁÓW PZGIK ORAZ UZGODNIEŃ Z GEODETĄ POWIATOWYM 102

ZAŁĄCZNIK NR 4B DO OPZ - WZÓR ANALIZA MATERIAŁÓW ŹRÓDŁOWYCH DOTYCZĄCYCH BUDYNKÓW EWIDENCYJNYCH 103

ZAŁĄCZNIK NR 4C DO OPZ - WZÓR WYKAZ DZIAŁEK EWIDENCYJNYCH PRZEZNACZONYCH DO PRZEPROWADZENIA USTALENIA PRZEBIEGU GRANIC/WYZNACZENIA PUNKTÓW GRANICZNYCH 104

ZAŁĄCZNIK NR 4D DO OPZ - WZÓR RAPORTU DZIAŁAŃ HARMONIZUJĄCYCH 105

ZAŁĄCZNIK NR 5 DO OPZ - ZASADY ZASTOSOWANIA METODY TRANSFORMACYJNEJ DO PRZELICZEŃ PUNKTÓW Z UKŁADU „1965" LUB LOKALNEGO DO UKŁADU „2000" 106

ZAŁĄCZNIK NR 6 DO OPZ - WZÓR PROTOKOŁU Z USTALENIA WŁADAJĄCEGO GRUNTAMI 123

ZAŁĄCZNIK NR 7 DO OPZ - ZASADY KONTROLI, SCHEMAT ITERACJI I TERMINY KONTROLI 125

I. OGÓLNE ZASADY KOMUNIKACJI I WERYFIKACJI PRAC BĘDĄCYCH PRZEDMIOTEM ZAMÓWIENIA. 125

II. INFORMACJE PORZĄDKOWE I SCHEMAT KONTROLI 129

III. PRZEKAZANIE WYNIKÓW PRAC ETAPU 1 DO KONTROLI, WERYFIKACJA OPRACOWANIA I ODBIÓR. 137

IV. PRZEKAZANIE WYNIKÓW PRAC ETAPU 2 DO KONTROLI, WERYFIKACJA OPRACOWANIA I ODBIÓR. 138

V. PRZEKAZANIE WYNIKÓW PRAC ETAPU 3 DO KONTROLI, WERYFIKACJA OPRACOWANIA I ODBIÓR. 138

VI. PRZEKAZANIE WYNIKÓW PRAC ETAPU 4 DO KONTROLI, WERYFIKACJA OPRACOWANIA I ODBIÓR. 140

I. Przedmiot zamówienia w ujęciu ogólnym.

1. Przedmiotem zamówienia, do którego odnosi się niniejszy OPZ, jest:
   1) wykonanie modernizacji ewidencji gruntów i budynków (EGiB) w oparciu o art. 24 a ustawy z dnia 17 maja 1989 r. Prawo geodezyjne i kartograficzne (Dz. U. z 2023 r. poz.1752 z późn. zm.), w tym:
      a) weryfikacja zgodności treści mapy ewidencyjnej ze stanem faktycznym w terenie,
      b) sporządzenie niezbędnej dokumentacji geodezyjnej do aktualizacji danych ewidencyjnych,
      c) opracowanie projektu operatu opisowo-kartograficznego,
      d) uczestniczenie w czynnościach związanych z wyłożeniem projektu operatu i rozpatrzeniem zastrzeżeń.
   2) harmonizacja prowadzonych przez Starostę baz danych BDOT500, GESUT dla obszarów objętych modernizacją z danymi EGiB, w szczególności zmodyfikowanymi lub pozyskanymi w ramach modernizacji,
   3) przekazanie Zamawiającemu utworzonych przez Wykonawcę zbiorów danych EGiB, BDOT500 i GESUT, powstałych w toku realizacji niniejszego zamówienia, przygotowanych w sposób umożliwiający automatyczne wprowadzenie ich do systemu teleinformatycznego Starosty.
2. Czynności, o których mowa w ust.1, należy wykonać w jednostce ewidencyjnej 021907_2 Świdnica dla obrębów ewidencyjnych: 021907_2.0001 Bojanice, 021907_2.0011 Krzyżowa, 021907_2.0015 Makowice, 021907_2.0016 Miłochów, opisanych w projekcie modernizacji stanowiącym załącznik nr 1 do niniejszego OPZ.
3. Raporty obrazujące dane ewidencyjne zawarte w bazie EGiB (na dzień 14.11.2023 r.) dla obrębów ewidencyjnych, o którym mowa w ust. 2, zawierają tabele nr 1-5 zawarte w załączniku nr 2 do niniejszego OPZ.
4. Zamawiający zastrzega możliwość zlecenia nadzoru i kontroli poprawności niniejszego opracowania zewnętrznemu podmiotowi, zwanemu weryfikatorem, na zasadach określonych w załączniku nr 7 do niniejszego OPZ. W przypadku, gdy Zamawiający nie skorzysta z niniejszego uprawnienia, Zamawiający dokona weryfikacji we własnym zakresie, zachowując schemat, ogólne zasady i terminy wynikające z ww. załącznika nr 7 do OPZ.

II. Kontekst formalno-prawny przedmiotu zamówienia.

1. Przedmiot zamówienia zostanie zrealizowany zgodnie z obowiązującymi przepisami prawa, zawartymi w szczególności w:
   1) ustawie z dnia 17 maja 1989 r. – Prawo geodezyjne i kartograficzne kartograficzne (Dz. U. z 2023 r. poz.1752 z późn. zm.), zwanej dalej „ustawą Prawo geodezyjne i kartograficzne”;
   2) ustawie z dnia 20 lipca 2017 r. Prawo wodne (Dz. U. z 2023 r. poz. 1478 z późn. zm.), zwanej dalej „ustawą Prawo wodne”;
   3) ustawie z dnia 28 września 1991 r. o lasach (Dz. U. z 2023 r. poz. 1356 z późn. zm.);
   4) ustawie z dnia 21 sierpnia 1997 r. o gospodarce nieruchomościami (Dz. U. z 2023 r., poz. 344 z późn. zm.);
   5) ustawie z dnia 27 marca 2003 r. o planowaniu i zagospodarowaniu przestrzennym (Dz. U. z 2023 r. poz. 977 z późn. zm.);
   6) ustawie z dnia 3 lutego 1995 r. o ochronie gruntów rolnych i leśnych (Dz. U. z 2022 r. poz. 2409 z późn. zm.);
   7) ustawie z dnia 7 lipca 1994 r. - Prawo budowlane (Dz. U. z 2023 r., poz. 682 z późn. zm.);
   8) ustawie z dnia 21 marca 1985 r. o drogach publicznych (Dz. U. z 2023 r., poz. 645 z późn. zm.);
   9) ustawie z dnia 29 czerwca 1995 r. o statystyce publicznej (Dz. U. z 2023 r., poz. 773);
   10) ustawie z dnia 10 maja 2018 r. o ochronie danych osobowych (Dz. U. z 2019 r., poz. 1781);
   11) ustawie z dnia 17 lutego 2005 r. o informatyzacji działalności podmiotów realizujących zadania publiczne (Dz. U. z 2023 r. poz. 57 z późn. zm.);
   12) ustawie z dnia 24 czerwca 1994 r. o własności lokali (Dz. U. z 2021 r., poz. 1048 z późn. zm.);
   13) rozporządzeniu Ministra Rozwoju, Pracy i Technologii z dnia 27 lipca 2021 r. w sprawie ewidencji gruntów i budynków (Dz. U. z 2021 r. poz.1390 z późn. zm.), zwanym dalej „rozporządzeniem w sprawie EGiB”;
   14) rozporządzeniu Ministra Rozwoju z dnia 18 sierpnia 2020 r. w sprawie standardów technicznych wykonywania geodezyjnych pomiarów sytuacyjnych i wysokościowych oraz opracowywania i przekazywania wyników tych pomiarów do państwowego zasobu geodezyjnego i kartograficznego (Dz. U. z 2022, poz. 1670);

15) rozporządzeniu Ministra Rozwoju, Pracy i Technologii z dnia 27 lipca 2021 r. w sprawie bazy danych obiektów topograficznych oraz bazy danych obiektów ogólnogeograficznych, a także standardowych opracowań kartograficznych (Dz. U. z 2021 r. poz. 1412);
16) rozporządzeniu Rady Ministrów z dnia 14 października 2022 r. w sprawie zintegrowanego systemu informacji o nieruchomościach (Dz. U. z 2022 r. poz. 2469);
17) rozporządzeniu Rady Ministrów z dnia 15 października 2012 r. w sprawie państwowego systemu odniesień przestrzennych (Dz. U. z 2012 r., poz. 1247 z późn. zm.);
18) rozporządzeniu Ministra Rozwoju, Pracy i Technologii z dnia 6 lipca 2021 r. w sprawie osnów geodezyjnych, grawimetrycznych i magnetycznych (Dz. U. z 2021 r. poz. 1341);
19) rozporządzenie Ministra Rozwoju i Technologii z dnia 16 grudnia 2022 r. w sprawie baz danych dotyczących zobrazowań lotniczych i satelitarnych oraz ortofotomapy i numerycznego modelu terenu (Dz. U. z 2023 r. poz. 89);
20) rozporządzeniu Rady Ministrów z dnia 16 lipca 2021 r. w sprawie państwowego rejestru granic i powierzchni jednostek podziałów terytorialnych kraju (Dz. U. z 2021 r. poz. 1373);
21) rozporządzeniu Ministra Rozwoju, Pracy i Technologii z dnia 21 lipca 2021 r. w sprawie ewidencji miejscowości, ulic i adresów (Dz. U. z 2021 r.poz.1368);
22) rozporządzeniu Ministra Rozwoju, Pracy i Technologii z dnia 29 stycznia 2021 r. w sprawie państwowego rejestru nazw geograficznych (Dz. U. z 2021 r. poz.273);
23) rozporządzeniu Rady Ministrów z dnia 17 lipca 2001 r. w sprawie wykazywania w ewidencji gruntów i budynków danych odnoszących się do gruntów, budynków i lokali, znajdujących się na terenach zamkniętych (Dz. U. z 2001 r., Nr 84, poz. 911);
24) rozporządzeniu Rady Ministrów z dnia 12 września 2012 r. w sprawie gleboznawczej klasyfikacji gruntów (Dz. U. z 2012 r., poz. 1246);
25) rozporządzeniu Ministrów Spraw Wewnętrznych i Administracji oraz Rolnictwa i Gospodarki Żywnościowej z dnia 14 kwietnia 1999 r. w sprawie rozgraniczania nieruchomości (Dz. U. z 1999 r., Nr 45, poz. 453);
26) rozporządzeniu Rady Ministrów z dnia 12 kwietnia 2012 r. w sprawie Krajowych Ram Interoperacyjności, minimalnych wymagań dla rejestrów publicznych i wymiany informacji w postaci elektronicznej oraz minimalnych wymagań dla systemów teleinformatycznych (Dz. U. z 2017 r., poz. 2247);

27) rozporządzeniu Ministra Rozwoju, Pracy i Technologii z dnia 23 lipca 2021 r. w sprawie geodezyjnej ewidencji sieci uzbrojenia terenu (Dz. U. z 2021 r. poz.1374), zwanym dalej „rozporządzeniem w sprawie GESUT";
28) rozporządzeniu Ministra Rozwoju, Pracy i Technologii z dnia 23 lipca 2021 r. w sprawie bazy danych obiektów topograficznych oraz mapy zasadniczej (Dz. U. z 2021 r. poz.1385), zwanym dalej „rozporządzeniem w sprawie BDOT500" ;
29) rozporządzeniu Ministra Rozwoju, Pracy i Technologii z dnia 2 kwietnia 2021 r. w sprawie organizacji i trybu prowadzenia państwowego zasobu geodezyjnego i kartograficznego (Dz. U. z 2021 r. poz.820 z późn. zm.);
30) rozporządzeniu Rady Ministrów z dnia 30 grudnia 1999 r. w sprawie Polskiej Klasyfikacji Obiektów Budowlanych (Dz. U. z 1999 r., Nr 112 poz. 1316 z późn. zm.);
31) rozporządzeniu Rady Ministrów z dnia 3 października 2016 r. w sprawie Klasyfikacji Środków Trwałych (KŚT) (Dz. U. z 2016 r. poz.1864).

2. Przy wykonaniu przedmiotu zamówienia wykonawca prac modernizacyjnych zobowiązany jest do przestrzegania prawa określonego ww. przepisami. Ponadto wiążące będą przepisy aktów prawnych, które wejdą w życie w okresie realizacji przedmiotu zamówienia, nie później jednak niż 60 dni przed umownym terminem zakończenia realizacji przedmiotu zamówienia.

III. Ogólne warunki dotyczące realizacji przedmiotu zamówienia.

1. Przy tworzeniu, w ramach przedmiotu zamówienia, zbiorów danych przestrzennych stosuje się układ współrzędnych płaskich prostokątnych PL-2000/5 oraz geodezyjny układ wysokościowy PL-EVRF2007-NH, o których mowa w § 6 i § 13 rozporządzenia Rady Ministrów z dnia 15 października 2012 r. w sprawie państwowego systemu odniesień przestrzennych.
2. Na obszarze objętym niniejszym zamówieniem oraz w bezpośrednim jego sąsiedztwie znajdują się punkty poziomej osnowy geodezyjnej, których usytuowanie przedstawia mapa przeglądowa osnowy (szkic przeglądowy) stanowiąca załącznik nr 3 do OPZ.
3. W roku 2015 w ramach pracy geodezyjnej zaewidencjonowanej pod nr GKIV.4020.1.774.2015 na terenie powiatu świdnickiego wykonana została inwentaryzacja i pomiar zachowanych trwale stabilizowanych punktów pomiarowej osnowy sytuacyjnej. Wyniki tych prac zawiera operat techniczny zaewidencjonowany pod nr P.0219.2015.2785. Również na podstawie informacji zawartych w wynikach zgłoszonych prac przyjętych do PZGiK Starosta na bieżąco aktualizuje

informacje dotyczące pomiarowej osnowy sytuacyjnej. Przy realizacji niniejszego zamówienia zaleca się wykorzystanie tych informacji.

4. Do realizacji przedmiotu zamówienia wykorzystuje się materiały zgromadzone w PZGiK. Analizy przydatności, w tym wiarygodności i sposobu wykorzystania materiałów PZGiK dokonuje Wykonawca. W razie wątpliwości dotyczących przydatności lub sposobu wykorzystania materiałów PZGiK, Wykonawca dokonuje uzgodnień w tym zakresie z Geodetą Powiatowym. Wyniki przeprowadzonej analizy materiałów PZGiK oraz ewentualnych uzgodnień z Geodetą Powiatowym Wykonawca dokumentuje w raporcie, sporządzonym według wzoru, stanowiącego załącznik nr 4a do niniejszego OPZ.
5. Niezależnie od znajdujących się w PZGiK materiałów dotyczących pomiaru punktów wyznaczających kontur budynków, wymaga się od Wykonawcy pomiaru:
   1) budynków, których brak jest w bazie EGiB,
   2) budynków, które w bazie EGiB zostały ujawnione przed 2005 r. dla obr. Bojanice, Krzyżowa, Makowice oraz przed 2004 r. dla obr. Mysłaków ,
   3) budynków, których rzeczywisty kształt, sposób prezentacji lub położenie nie są właściwie odwzorowane na mapie ewidencyjnej,
   4) wszystkich budynki, które usytuowane są w odległości nie większej niż 0,5 m od granicy działki.

   Wymieniony powyżej zakres pomiaru dotyczy również elementów trwale związanych z budynkiem. Pomierzone budynki należy ujawnić w właściwej bazie danych, mając na uwadze zapisy § 15 rozporządzenia w sprawie EGiB.
6. Materiały PZGiK zawierające wyniki geodezyjnych pomiarów sytuacyjnych w układzie 1965 lub układach lokalnych wykorzystuje się do realizacji przedmiotu zamówienia po uprzednim przeliczeniu współrzędnych punktów osnowy geodezyjnej oraz punktów sytuacyjnych, w tym punktów granicznych, z układu 1965 lub z układów lokalnych do układu PL-2000/5.
7. W przypadku gdy materiały PZGiK zawierają wiarygodne wyniki geodezyjnych pomiarów sytuacyjnych wykonanych w oparciu o osnowę geodezyjną niespełniającą aktualnych standardów technicznych (np. poligonizację techniczną IV lub V klasy wg dawnych instrukcji BIII i CI) obliczenia współrzędnych punktów sytuacyjnych I grupy dokładnościowej na podstawie wyników takich pomiarów Wykonawca dokona po uprzednim:
   1) dokonaniu analizy w zakresie wykorzystania istniejących w PZGiK danych o osnowie pomiarowej, o których mowa w rozdziale III ust.3;

2) wykonaniu ponownych geodezyjnych pomiarów sytuacyjnych zachowanych punktów tej osnowy, metodami właściwymi aktualnie dla pomiaru osnowy pomiarowej, jeżeli w PZGiK brak jest danych o odpowiedniej jakości;
3) przeprowadzeniu łącznego wyrównania danych obserwacyjnych tak zmodernizowanej osnowy pomiarowej (danych z pomiaru, o którym mowa w pkt 1, oraz danych PZGiK) oraz obliczeniu współrzędnych punktów tej zmodernizowanej osnowy pomiarowej na podstawie wyrównanych danych obserwacyjnych.

8. Do obliczenia współrzędnych punktów granicznych, może być wykorzystywana zmodernizowana osnowa geodezyjna, o której mowa w ust. 7, jeżeli spełni warunki dokładnościowe obecnie obowiązujących standardów technicznych .
9. Jeżeli materiały PZGiK zawierają wiarygodne wyniki geodezyjnych pomiarów sytuacyjnych wykonanych w oparciu o osnowę geodezyjną w układzie 1965 niespełniającą aktualnych standardów technicznych, lub w oparciu o osnowę w układzie lokalnym, ale na gruncie nie zachowała się odpowiednia liczba punktów tej osnowy niezbędnych do jej przeliczenia lub zmodernizowania na zasadach określonych w ust. 7 i 8, współrzędne punktów sytuacyjnych w układzie PL-2000/5, Wykonawca pozyska w drodze matematycznej transformacji współrzędnych obliczonych w układzie 1965 lub w układzie lokalnym, bądź w wyniku pomiaru bezpośredniego.
10. Zasady zastosowania metody transformacyjnej do przeliczeń punktów z układu 1965 lub lokalnego do układu PL-2000/5 określa załącznik nr 5 do niniejszego OPZ.
11. W odniesieniu do punktów granicznych oraz punktów wyznaczających kontury budynków, usytuowanych w odległości większej niż 0,5 m od granicy działki, metoda matematycznej transformacji, o której mowa w ust. 10, może być zastosowana, jeżeli błąd średni położenia tych punktów spełnia warunki dokładnościowe obecnych standardów technicznych.
12. Wyniki przeprowadzonych obliczeń, o których mowa w ust. 6, 7 i 8, oraz matematycznej transformacji, o której mowa w ust. 9, Wykonawca zweryfikuje w drodze geodezyjnych pomiarów kontrolnych jednoznacznie zidentyfikowanych szczegółów terenowych I grupy dokładnościowej, równomiernie rozłożonych na obszarze opracowania, w tym na jego skrajach, w liczbie min. 15 punktów na modernizowany obręb ewidencyjny. Pozytywny wynik weryfikacji będzie miał miejsce, w przypadku spełnienia obowiązujących standardów.
13. Niezależnie od geodezyjnych pomiarów kontrolnych, o których mowa w ust. 12, Wykonawca zweryfikuje poprawność danych obliczonych, także w wyniku matematycznej transformacji wykorzystując do tego celu ortofotomapę lub przeprowadzając oględziny na gruncie, mając w

szczególności na uwadze usytuowanie budynków względem granic działek ewidencyjnych. Szczególną uwagę należy zwrócić na spójność danych w kontekście obowiązku Wykonawcy, o którym mowa w ust. 5, w sytuacji gdy część granicy działki jest tożsama z konturem budynku. Aby uniknąć rozbieżności (kształtu, obrazu granic) wynikających z pomiaru szczegółów I grupy (znaków i punktów granicznych oraz budynków) na osnowę pomiarową o różnych dokładnościach, należy wykonać wyznaczenie i pomiar punktów granicznych działek, na których zidentyfikowano takie sytuacje. Stwierdzone przypadki uzgodnić z Geodetą Powiatowym, wykaz działek do wyznaczenia sporządzić według załącznika nr 4c do OPZ. W przypadku stwierdzenia nieprawidłowości w tym zakresie Wykonawca usunie je na podstawie geodezyjnych pomiarów sytuacyjnych.

14. W przypadku, gdy obliczenia, o których mowa w ust. 7-11, nie zakończą się pozytywnym rezultatem w odniesieniu do całego obszaru opracowania lub jego części, a jednocześnie w PZGiK brak będzie wiarygodnych i o odpowiedniej jakości danych, Wykonawca pozyska niezbędne dane, dotyczące punktów granicznych oraz konturów budynków, w drodze geodezyjnych pomiarów sytuacyjnych. Geodezyjne pomiary sytuacyjne, o których mowa wyżej, nieoznaczonych na gruncie punktów granicznych Wykonawca poprzedzi:
    1) ich wyznaczeniem w trybie przepisów art. 39 ustawy Prawo geodezyjne i kartograficzne, jeżeli zaistnieją przesłanki określone w tych przepisach do wykonania takich czynności, albo
    2) ustaleniem przebiegu granic działek ewidencyjnych na zasadach określonych w § 32 i 33 rozporządzenia w sprawie EGiB, jeżeli zaistnieją przesłanki określone w § 31 tego rozporządzenia.

    Wykonawca sporządzi raporty z wykazem działek, dla których wykonać należy ustalenie przebiegu granic lub wyznaczenie punktów granicznych, według załącznika nr 4c do OPZ.
15. Geodezyjnymi pomiarami sytuacyjnymi Wykonawca obejmie także działki ewidencyjne oraz kontury budynków, do których należą punkty kontrolne, o których mowa w ust. 12, a jednocześnie odchylenia liniowe na tych punktach będą większe od 0.10 m.
16. Czynności wyznaczenia punktów granicznych lub ustalenia przebiegu granic działek ewidencyjnych, o których mowa w ust. 14 pkt 1 i 2, mogą być wykonywane wyłącznie przez geodetę posiadającego uprawnienia zawodowe w zakresie, o którym mowa w art. 43 pkt 2 lub 5 ustawy Prawo geodezyjne i kartograficzne.
17. Wykonawca otrzyma nieodpłatnie od Starosty komplet danych i materiałów zgromadzonych w powiatowej części PZGiK, w tym w prowadzonych przez Starostę bazach EGiB, GESUT i

BDOT500, niezbędnych do wykonania przedmiotu zamówienia. Dane te zostaną udostępnione na serwer ftp Wykonawcy. Inne materiały PZGiK (analogowe), które okażą się niezbędne do wykonania zamówienia Zamawiający udostępni Wykonawcy na pisemny wniosek w terminach uzgodnionych z Geodetą Powiatowym. Zbiory danych cyfrowych i inne materiały PZGiK w postaci elektronicznej, które Wykonawca pozyska samodzielnie zostaną udostępnione Zamawiającemu na serwerze ftp Wykonawcy, do którego dane dostępowe zostaną przekazane Geodecie Powiatowemu przez Wykonawcę niezwłocznie po zawarciu umowy. Za zgodą Stron dane te mogą zostać udostępnione w inny sposób.

18. Zbiory danych cyfrowych dotyczących EGiB, obejmujących sieci uzbrojenia terenu oraz obiekty bazy BDOT500 niezbędne do wykonania przedmiotu zamówienia, Wykonawca pozyska od Starosty w postaci plików w formacie GML zapisanych zgodnie z obowiązującymi modelami pojęciowymi lub w innym uzgodnionym ze Starostą formacie danych, zapewniającym utworzenie nowych wersji obiektów bazy danych EGiB, GESUT i BDOT500 lub nowych obiektów tych baz z zachowaniem historii zmian dokonanych w dostosowywanych zbiorach danych.
19. W przypadku, gdy do wykonania przedmiotu zamówienia niezbędne będą materiały z wojewódzkiej lub centralnej części PZGiK a Wykonawca nie będzie mógł pozyskać ich samodzielnie, Zamawiający pozyska te materiały na podstawie art. 5 ust. 3 ustawy Prawo geodezyjne i kartograficzne lub na podstawie art. 15 ustawy z dnia 17 lutego 2005 r. o informatyzacji działalności podmiotów realizujących zadania publiczne, a następnie udostępni je nieodpłatnie Wykonawcy.
20. Operaty techniczne PZGiK, niezbędne do realizacji przedmiotu zamówienia Wykonawca otrzyma od Starosty w postaci elektronicznej za pośrednictwem systemu teleinformatycznego wykorzystywanego do obsługi zgłoszonych prac geodezyjnych (Portal geodety). Udostępnienie Wykonawcy oryginałów dokumentów może nastąpić w siedzibie Powiatowego Biura Geodezji i Katastru w Świdnicy, po wcześniejszym uzgodnieniu takiej potrzeby.
21. Wykonawca uzgodni ze Starostą sposób przygotowania danych do zasilenia systemu teleinformatycznego funkcjonującego w Powiatowym Biurze Geodezji i Katastru w Świdnicy, tak aby przekazane do zasilenia zbiory danych EGiB, baz GESUT i BDOT500 umożliwiały automatyczne ich wprowadzenie. Zakończeniem realizacji zamówienia będzie poprawne zasilenie odpowiednich baz danych prowadzonych przez Starostę, danymi opracowanymi przez Wykonawcę w wyniku modernizacji ewidencji gruntów i budynków oraz harmonizacji baz GESUT i BDOT500.

22. W celu oszacowania pracochłonności prac objętych OPZ Wykonawca powinien dokonać analizy wszystkich podanych danych jako jednej zintegrowanej całości. Szacowanie pracochłonności całego przedsięwzięcia na podstawie wybranych a nie wszystkich parametrów może prowadzić do błędnych wyników i oszacowań, za które Zamawiający nie odpowiada.
23. Zaleca się aby dla wszystkich osób biorących udział w realizacji prac terenowych objętych OPZ Wykonawca przygotował następujące materiały:
    1) identyfikatory ze zdjęciem,
    2) koszulki odblaskowe z napisem „GEODEZJA" i nazwą firmy,
    3) kopie zawiadomienia o rozpoczęciu prac związanych z modernizacją ewidencji gruntów i budynków.

IV. Warunki realizacji przedmiotu zamówienia w zakresie modernizacji ewidencji gruntów i budynków.

1. Zadanie, o którym mowa w rozdziale I ust. 1 pkt 1, dotyczące modernizacji EGiB, realizowane będzie w zakresie danych dotyczących:
    1) gruntów, w tym:
        a) granic obrębów ewidencyjnych,
        b) działek ewidencyjnych,
        c) użytków gruntowych, w tym ich aktualności i oznaczeń,
        d) gleboznawczej klasyfikacji gruntów,
    2) budynków,
    3) obiektów trwale związanych z budynkami,
    4) nieruchomości lokalowych,
    5) właścicieli nieruchomości oraz podmiotów, w których władaniu lub gospodarowaniu znajdują się grunty Skarbu Państwa lub jednostek samorządu terytorialnego, a także podmiotów, które na zasadach samoistnego posiadania władają gruntami, dla których ze względu na brak księgi wieczystej, zbioru dokumentów albo innych dokumentów nie można ustalić ich właścicieli.
2. W ramach modernizacji EGiB do zadań Wykonawcy należeć będzie:
    1) przeprowadzenie analizy materiałów PZGiK oraz dokonanie w niezbędnym zakresie uzgodnień z Geodetą Powiatowym w sprawie sposobu wykorzystania tych materiałów przy realizacji przedmiotu zamówienia;

2) wykonanie prac geodezyjnych w celu pozyskania w niezbędnym zakresie, o którym mowa w ust. 1, danych umożliwiających modernizację EGiB oraz dostosowanie bazy danych EGiB do zgodności z obowiązującym modelem pojęciowym danych EGiB;
3) opracowanie przez Wykonawcę projektu operatu opisowo-kartograficznego, o którym mowa w art. 24 a ust. 4 ustawy Prawo geodezyjne i kartograficzne oraz ogłoszenie informacji Starosty o terminie i miejscu wyłożenia projektu opisowo-kartograficznego w prasie o zasięgu krajowym na zasadach określonych w art. 24 a ust. 5 ustawy Prawo geodezyjne i kartograficzne;
4) techniczne wyłożenie, zgodnie z zasadami określonymi w art. 24 a ust. 4 ustawy Prawo geodezyjne i kartograficzne, projektu operatu opisowo-kartograficznego oraz udział w rozpatrzeniu uwag zgłoszonych do projektu operatu opisowo-kartograficznego, o których mowa w art. 24 a ust. 7 ustawy Prawo geodezyjne i kartograficzne.

3. Zbiory punktów granicznych niezbędnych do numerycznego opisu granic działek ewidencyjnych Wykonawca utworzy na podstawie:
   1) materiałów zgromadzonych w PZGiK, cechujących się odpowiednią wiarygodnością i jakością lub doprowadzonych do odpowiedniej jakości w drodze geodezyjnych pomiarów sytuacyjnych oraz obliczeń, o których mowa w rozdziale III OPZ ust. 5 – 15; lub
   2) geodezyjnych pomiarów sytuacyjnych terenowych w rozumieniu przepisów rozporządzenia w sprawie standardów technicznych wykonywania geodezyjnych pomiarów sytuacyjnych i wysokościowych oraz opracowywania i przekazywania wyników tych pomiarów do państwowego zasobu geodezyjnego i kartograficznego, wykonanych w ramach niniejszego zamówienia, zgodnie z warunkami określonymi w niniejszym OPZ.
4. W przypadku gdy w PZGiK brak jest wiarygodnych dokumentów umożliwiających ustalenie danych określających przebieg granic działek ewidencyjnych a jednocześnie zainteresowani właściciele lub władający tymi działkami nie wskażą zgodnie przebiegu granic tych działek oraz w odniesieniu do objętych tymi działkami gruntów nie można stwierdzić spokojnego stanu posiadania, Wykonawca ustali dane określające przebieg granic tych działek oraz położenie punktów granicznych na zasadach określonych w § 33 ust. 3 rozporządzenia w sprawie EGiB.
5. W przypadku zaistnienia okoliczności, o których mowa w § 33 ust. 3 rozporządzenia w sprawie EGiB, Wykonawca załączy do protokołu ustalenia przebiegu granic działek ewidencyjnych dodatkowy dokument zawierający:
   1) wyniki badań dotyczących znaków i śladów granicznych;

2) wyniki analizy dokumentów, zawierających informacje mające znaczenie dla ustalenia przebiegu granicy działki;
3) treść oświadczeń zainteresowanych podmiotów i świadków, jeżeli zostaną złożone w trakcie czynności ustalenia granicy działki;
4) opis proponowanego przez Wykonawcę przebiegu granicy działki lub kryteria przyjęte do ustalenia przebiegu tej granicy.

6. Dla każdego punktu granicznego podlegającego ujawnieniu w bazie danych EGiB Wykonawca ustali atrybuty zgodnie z załącznikiem nr 4 do rozporządzenia w sprawie EGiB. W odniesieniu do punktów granicznych, ujawnionych w bazie danych EGiB wraz z odpowiednimi atrybutami, Wykonawca zweryfikuje wartości atrybutów: sposób pozyskania danych o punkcie (SPD), informację dotyczącą spełnienia standardów dokładnościowych przez punkt graniczny (ISD), rodzaj stabilizacji punktu granicznego (STB) i w razie stwierdzenia nieprawidłowości wyeliminuje je.
7. W przypadku, gdy na obszarze objętym przedmiotem zamówienia występują działki ewidencyjne, których geometrię stanowi więcej niż jeden poligon zamknięty, Wykonawca wyeliminuje tę nieprawidłowość, nadając poszczególnym ciągłym obszarom odrębne numery działek ewidencyjnych, stosując zasady wynikające z § 7 ust. 8 rozporządzenia w sprawie EGiB. Dane niezbędne do numerycznego opisu granic nowych działek ewidencyjnych, jeżeli nie mogą być pozyskane z PZGiK, Wykonawca pozyska w drodze geodezyjnych pomiarów sytuacyjnych. Dla działek tych Wykonawca sporządzi wykaz zmian danych ewidencyjnych. W analogiczny sposób, jak w odniesieniu do działek, o których mowa wyżej, Wykonawca postąpi w odniesieniu do istniejących działek ewidencyjnych obejmujących grunty niejednorodne pod względem prawnym.
8. Dane określające granice działek ewidencyjnych pokrywające się z linią brzegu ustaloną w drodze decyzji, o której mowa w art. 220 ust. 5 ustawy Prawo wodne, przyjmuje się na podstawie dokumentacji geodezyjnej sporządzonej w związku z opracowaniem projektu rozgraniczenia gruntów pokrytych wodami od gruntów przyległych, o którym mowa w art. 220 ust. 6 tej ustawy, a w przypadku braku takiej dokumentacji Wykonawca ustali dane dotyczące takich granic zgodnie z obowiązującymi przepisami w tym zakresie.
9. W ramach przedmiotu zamówienia Wykonawca poniesie także koszty:

1) wykonania przez osoby upoważnione przez Starostę czynności związanych z gleboznawczą klasyfikacją gruntów, o których mowa w § 5 ust. 1 pkt 1-3, § 7 oraz § 8 rozporządzenia w sprawie gleboznawczej klasyfikacji gruntów, w odniesieniu do:
   a) lasów nieujawnionych dotychczas w EGiB a ujętych w planach urządzania lasów,
   b) gruntów oznaczonych w EGiB jako las, a w trakcie modernizacji EGiB zaliczonych do użytków rolnych,
   c) gruntów zmeliorowanych,
   d) zmiany użytków gruntowych z łąk i pastwisk trwałych na grunty orne oraz odwrotnie;
2) udziału osób przeprowadzających czynności, o których mowa w pkt 1, w procesie rozpatrzenia zastrzeżeń do projektu ustalenia klasyfikacji;
3) ponownego wykonania czynności, o których mowa w § 5 ust. 1 pkt 2 rozporządzenia w sprawie gleboznawczej klasyfikacji gruntów, w przypadku uznania zgłoszonych zastrzeżeń za zasadne, oraz wprowadzenie stosownych zmian w projekcie ustalenia klasyfikacji.

10. Do wykonania czynności, o których mowa w ust. 9 pkt. 1, Wykonawca wskaże Staroście osoby posiadające doświadczenie w zakresie wykonywania takich czynności wynikające ze sporządzenia w okresie ostatnich 10 lat co najmniej 3 projektów ustalenia klasyfikacji gruntów, które to projekty zostały wykorzystane przez właściwy organ do wydania decyzji w sprawie gleboznawczej klasyfikacji gruntów.
11. W przypadku gdy postępowanie administracyjne w sprawie ustalenia klasyfikacji gruntów nie zostanie zakończone w odpowiednim terminie, w opracowanym przez Wykonawcę projekcie operatu opisowo-kartograficznego ujawnia się dotychczasowe dane dotyczące użytków gruntowych i klas bonitacyjnych. Po wydaniu przez starostę decyzji o ustaleniu gleboznawczej klasyfikacji gruntów i uzyskaniu przymiotu ostateczności Wykonawca sporządzi i przekaże Zamawiającemu dokumenty niezbędne do aktualizacji bazy EGiB.
12. Podstawowym źródłem danych określających kontury użytków gruntowych jest mapa ewidencyjna, zweryfikowane w zakresie konturów klasyfikacyjnych z treścią mapy klasyfikacji oraz operaty jednostkowe, zgromadzone w PZGiK, zawierające informacje o tych konturach.
13. Kontury użytków gruntowych określone na mapie ewidencyjnej oraz w operatach jednostkowych PZGiK podlegają weryfikacji w drodze wywiadu terenowego lub z wykorzystaniem zdjęć lotniczych albo aktualnej ortofotomapy. Zdjęcia lotnicze oraz ortofotomapa opracowane przez Wykonawcę w celu realizacji przedmiotu zamówienia nie podlegają przekazaniu do PZGiK. Wykonawca obowiązany jest jedynie do załączenia kopii zdjęć

oraz ortofotomapy wraz z danymi aerotriangulacji do protokołu przekazania produktów wytworzonych w wyniku realizacji umowy, w celu ich wykorzystania przez Zamawiającego w procesie weryfikacji tych produktów, rozpatrywania uwag do projektu operatu opisowo-kartograficznego oraz zarzutów do danych zawartych w ewidencji gruntów i budynków po zakończeniu jej modernizacji.

14. Wyniki porównania treści mapy ewidencyjnej w zakresie konturów użytków gruntowych, uzupełnionej danymi wynikającymi z operatów jednostkowych, ze stanem faktycznym stwierdzonym w trakcie wywiadu terenowego, treścią wykonanych zdjęć lotniczych lub aktualnej ortofotomapy, Wykonawca dokumentuje na kopii mapy ewidencyjnej.
15. Na mapie ewidencyjnej zawierającej wyniki weryfikacji użytków gruntowych nie zamieszcza się informacji o zmianach:
    1) gruntów ornych na łąki trwałe lub pastwiska trwałe,
    2) łąk trwałych lub pastwisk trwałych na grunty orne,
    3) łąk trwałych na pastwiska trwałe i odwrotnie.
16. Dane niezbędne do numerycznego opisu konturów użytków gruntowych Wykonawca pozyska w drodze:
    1) geodezyjnych pomiarów terenowych, lub
    2) geodezyjnych pomiarów kartometrycznych wykonanych na aktualnej ortofotomapie z uwzględnieniem obrazu mapy ewidencyjnej, lub
    3) geodezyjnych pomiarów fotogrametrycznych.

    Kontury użytków muszą wypełnić obszar obrębu ewidencyjnego w sposób topologicznie spójny.
17. Geodezyjne pomiary sytuacyjne konturów użytków gruntowych mogą być wykonane w drodze geodezyjnych pomiarów fotogrametrycznych lub geodezyjnych pomiarów kartometrycznych, jeżeli utworzony dla potrzeb tego pomiaru model terenu lub opracowana ortofotomapa, a także organizacja i technika pomiaru zapewnią określenie położenia punktów załamania tych konturów z dokładnością nie mniejszą jak dla szczegółów terenowych III grupy.
18. Wykonawca doprowadzi wartości atrybutów OFU, OZU i OZK oraz relacje między nimi do zgodności z obowiązującą systematyką użytków gruntowych, dopuszczalnymi oznaczeniami klas bonitacyjnych, a także dopuszczalnymi oznaczeniami klasoużytków określonymi w załączniku nr 6 do rozporządzenia w sprawie EGiB.
19. Zadanie, o którym mowa w ust. 19, Wykonawca wykona na podstawie dostępnych materiałów PZGiK lub innych dokumentów udostępnionych przez Starostę, a w razie ich braku lub gdy

udostępnione dokumenty są niewystarczające, w drodze odpowiednich czynności terenowych, takich jak oględziny, geodezyjny pomiar sytuacyjny, a także wyjaśnień i dokumentów, udostępnionych Wykonawcy przez właścicieli lub władających nieruchomościami. W przypadku ustalenia, że rozpatrywane grunty są gruntami rolnymi zabudowanymi, Wykonawca zmieni dotychczasowe oznaczenie na Br-(OZU-OZK). Nieznane wartości atrybutów OZU, OZK dla gruntów rolnych zabudowanych Wykonawca ustali analizując dokumentację znajdującą się w PZGiK, a w przypadku gdy nie będzie to możliwe, stosując zasady określone w Części VIII załącznika do rozporządzenia w sprawie gleboznawczej klasyfikacji gruntów. Natomiast w przypadku ustalenia, że rozpatrywane grunty są terenami mieszkaniowymi wchodzącymi w skład gruntów zabudowanych i zurbanizowanych Wykonawca nada użytkom oznaczenia B, wyłączając te grunty z klasyfikacji gleboznawczej.

20. Podstawą zmiany dotychczasowego oznaczenia użytku na oznaczenia typu Br-(OZU-OZK) jest występowanie w granicach badanego klasoużytku budynków gospodarstw rolnych, zaliczonych wg KŚT do rodzaju oznaczonego symbolem 108 oraz spełnienie zasad dotyczących zaliczanie gruntów do poszczególnych użytków gruntowych opisanych w tabeli w pkt 5 załącznika nr 1 do rozporządzenia w sprawie EGiB.
21. Dane niezbędne do numerycznego opisu brakujących lub błędnie ujawnionych w bazie EGiB konturów klasyfikacyjnych Wykonawca pozyska w drodze geodezyjnego pomiaru kartometrycznego wykonanego na rastrze mapy ewidencyjnej zweryfikowanej w zakresie konturów klasyfikacyjnych z treścią mapy klasyfikacji. Kontury klasyfikacyjne zamyka się w granicach konturów gruntów rolnych lub gruntów leśnych, zapewniając spójność topologiczną tych obiektów.
22. Dla działek, na których w trakcie wywiadu terenowego przy porównaniu mapy ewidencyjnej ze stanem faktycznym na gruncie, treścią wykonanych zdjęć lotniczych lub aktualnej ortofotomapy, stwierdzone zostanie występowanie lasu, który nie jest ujęty w planach urządzania lasów, Wykonawca pozostawia dotychczasowe oznaczenie użytków gruntowych. Dodatkowo dla każdej takiej działki Wykonawca przygotuje mapę ewidencyjną z wniesionym kolorem czerwonym zasięgiem zidentyfikowanego konturu lasu oraz zestawienie powierzchni działki i użytków w działce dotychczas ujawnionych w ewidencji gruntów i budynków oraz ponownie rozliczonych po wykazaniu zidentyfikowanego nowego konturu lasu.
23. Pola powierzchni wszystkich działek ewidencyjnych Wykonawca określi na zasadach wynikających z § 16 ust.2 i 4 rozporządzenia w sprawie EGiB z precyzją zapisu do 0,0001 ha.

24. Pola powierzchni klasoużytków w granicach działek ewidencyjnych Wykonawca obliczy na podstawie danych geometrycznych działek, konturów użytków gruntowych oraz konturów klasyfikacyjnych pozyskanych w wyników geodezyjnych pomiarów sytuacyjnych, obliczeń, analizy materiałów zasobu i wyrówna wyniki tych obliczeń do pól powierzchni działek ewidencyjnych, wykazując z precyzją zapisu do 0,0001 ha.
25. Źródłami danych geometrycznych o budynkach, blokach budynków oraz obiektach trwale związanych z budynkami jest:
    1) dokumentacja zgromadzona w PZGiK;
    2) dokumentacja sporządzona przez Wykonawcę w wyniku wykonanych przez niego geodezyjnych pomiarów sytuacyjnych;
    3) dokumentacja architektoniczno-budowlana.

    Przy pozyskiwaniu danych geometrycznych budynków, ich części strukturalnych oraz elementów trwale z nimi związanych należy uwzględnić zapisy ust. 5 rozdziału III OPZ.
26. W przypadku wykorzystania istniejących materiałów PZGiK do ustalenia współrzędnych punktów niezbędnych do sporządzenia numerycznego opisu konturów budynków, bloków budynków oraz obiektów trwale związanych z budynkami Wykonawca obliczy te współrzędne na podstawie danych obserwacyjnych zawartych w operatach technicznych.
27. Źródłami danych dotyczących funkcji budynków są:
    1) dokumentacja architektoniczno-budowlana;
    2) rejestr wniosków i decyzji o pozwoleniu na budowę oraz zgłoszeń (RWDZ) w serwisie informacyjnym GUNB,
    3) oględziny i informacje uzyskane od właścicieli nieruchomości lub władających nimi.
28. Wykonawca dokona weryfikacji ujawnionych w bazie EGiB i BDOT500 budynków w kontekście spójności tych baz danych i sporządzi raport z podjętych działań.
29. Wykonawca uzupełni brakujące dane dotyczące podmiotów ujawnionych w bazie danych EGiB danymi pozyskanymi z rejestrów:
    1) PESEL – w odniesieniu do osób fizycznych;
    2) REGON – w odniesieniu do osób prawnych oraz jednostek organizacyjnych;

    Wykonawca sporządzi raporty, w których uzupełni dane podmiotów o numery identyfikacyjne PESEL oraz numery identyfikacyjne REGON, a także w uzasadnionych i udokumentowanych przypadkach dokona innych zmian w zbiorze przedmiotowych danych, w szczególności

dotyczących adresów oraz brzmienia nazwiska, imienia lub nazwy podmiotu. Sposób aktualizacji danych w bazie EGiB uzgodni z Geodetą Powiatowym.

30. Wykonawca sprawdzi, czy ujawnione w EGiB osoby prawne oraz jednostki organizacyjne, jako władający gruntami, dla których ze względu na brak księgi wieczystej, zbioru dokumentów albo innych dokumentów nie można ustalić ich właścicieli, faktycznie władają tymi gruntami. W przypadku stwierdzenia, że dotychczasowe wpisy w tym zakresie są niezgodne ze stanem faktycznym Wykonawca ustali podmioty, które aktualnie tymi gruntami władają na zasadach samoistnego posiadania. Analogicznych ustaleń Wykonawca dokona w przypadku uzyskania informacji, że nie żyją osoby fizyczne ujawnione EGiB jako władający gruntami na zasadach samoistnego posiadania.
31. Czynności ustaleń, o których mowa w ust. 30, dotyczących poszczególnych nieruchomości, Wykonawca utrwali w protokole, którego wzór zawiera załącznik nr 6 do niniejszego OPZ.
32. Wykonawca zweryfikuje, zaktualizuje lub uzupełni dane adresowe dotyczące działek ewidencyjnych, budynków oraz samodzielnych lokali na podstawie informacji zawartych w ewidencji miejscowości, ulic i adresów (EMUiA) prowadzonej przez wójta oraz dokumentacji będącej podstawą zmian w ewidencji gruntów i budynków a znajdującej się w zasobach Starosty.
33. Do wstępnej analizy kompletności danych adresowych Wykonawca może wykorzystać dane adresowe zawarte w bazie danych państwowego rejestru granic i powierzchni jednostek podziałów terytorialnych kraju (PRG).
34. Do ustalenia przebiegu granicy obrębu ewidencyjnego pokrywającego się z granicą powiatu Wykonawca wykorzysta materiały PZGiK pozyskane przez Starostę z powiatów, do których należy ta granica.
35. W przypadku istnienia w PZGiK różnych wiarygodnych materiałów określających położenie tego samego punktu granicznego, należącego do granicy powiatu, do ustalenia przebiegu tej granicy Wykonawca przyjmie materiał, który umożliwi określenie położenia tego punktu z najwyższą dokładnością.
36. W przypadku, gdy materiały PZGiK nie pozwalają na określenie położenia punktów granicznych należących do granicy powiatu z wymagana dokładnością, Wykonawca pozyska niezbędne dane w drodze geodezyjnych pomiarów sytuacyjnych, stosując przy ich wykonywaniu odpowiednio postanowienia ust. 3-6.
37. Wykonawca dokona redakcji kartograficznej mapy ewidencyjnej **w skali 1 :1000**.

38. Analizę materiałów źródłowych w zakresie budynków ewidencyjnych jak i wszelkich elementów powiązanych Wykonawca ujawni w raporcie zgodnym z załącznikiem nr 4b do OPZ.
39. Na podstawie dokumentów opracowanych w toku prac modernizacyjnych Wykonawca przygotuje w wersji elektronicznej projekt operatu opisowo-kartograficznego, na który składać się będzie utworzona z wykorzystaniem wyników prac geodezyjnych wykonanych w procesie modernizacji ewidencji gruntów i budynków baza danych ewidencyjnych (RBD[1]) oraz utworzone na podstawie tej bazy rejestry, kartoteki oraz mapa ewidencyjna.
40. Wykonawca przygotuje wyłożenie projektu operatu opisowo-kartograficznego, uzgodni termin i miejsce wyłożenia z Geodetą Powiatowym, zamieści w prasie krajowej, z zachowaniem terminów określonych w ustawie Prawo geodezyjne i kartograficzne, informację Starosty o wyłożeniu. Na okres wyłożenia Zamawiający udostępni Wykonawcy odpowiednie pomieszczenie.
41. Podczas czynności wyłożenia operatu opisowo-kartograficznego, w których Wykonawca ma obowiązek uczestniczyć, zapewni on możliwość przedstawienia podmiotom zainteresowanym (zapoznającymi się z ujawnionymi danymi ewidencyjnymi) odpowiednich danych w formie wydruku na papierze.
42. Wykonawca przedstawi Staroście do akceptacji propozycję protokołów i innych formularzy niezbędnych w toku wyłożenia projektu operatu opisowo-kartograficznego, celem udokumentowania poszczególnych czynności, o których mowa w przepisach prawa.
43. Do każdej zgłoszonej uwagi i zastrzeżenia do danych ewidencyjnych przedstawionych w projekcie operatu opisowo-kartograficznego Wykonawca ustosunkuje się pisemnie w terminie uzgodnionym ze Starostą.
44. Oryginały wszystkich dokumentów powstałych w toku wyłożenia Wykonawca przekaże Staroście a ich kopie włączy do operatu technicznego.

V. Warunki realizacji przedmiotu zamówienia w zakresie harmonizacji prowadzonych przez Starostę baz danych BDOT500, GESUT, EGiB dla obszarów objętych modernizacją.

1. W ramach zadania, o którym mowa w rozdziale I ust. 1 pkt 2, dotyczącego harmonizacji baz danych BDOT500 i GESUT, Wykonawca dla obrębów objętych modernizacją:
   1) dokona analizy udostępnionych przez Starostę danych baz BDOT500 i GESUT w zakresie wzajemnych relacji topologicznych z bazą EGiB;

[1] robocza baza danych (RBD) – baza danych utworzona przez Wykonawcę dla potrzeb realizacji niniejszego zamówienia

2) ujawni w bazie BDOT500 budynki, które przed modernizacją były treścią bazy EGiB, a których zgodnie z § 15 rozporządzenia w sprawie EGiB nie wykazuje się w ewidencji,
3) dokona harmonizacji obiektów poszczególnych baz danych mając na uwadze zasady zależności topologicznych z innymi obiektami, w szczególności:
   a) w przypadku zależności topologicznej obiektów należących do różnych grup dokładnościowych lub należących do tej samej grupy dokładnościowej, jako nadrzędny przyjmuje się przebieg obiektu, którego położenie określone zostało z wyższą dokładnością,
   b) w celu zachowania poprawnej topologii obiekty przylegające zawierają te same punkty wierzchołkowe i węzłowe.

2. Zarówno obiekty BDOT500 jak i obiekty powiatowej bazy GESUT mają spełniać wymagania poprawnej topologii oraz poprawnej budowy wzajemnych relacji z obiektami bazy EGiB, które w wyniku prac geodezyjnych w procesie modernizacji zostały zmienione.
3. Obiekty powierzchniowe i liniowe wykluczające się wzajemnie nie mogą się przecinać lub pokrywać. Dotyczy to w szczególności obiektów, które nie mogą się przecinać lub pokrywać zgodnie z tzw. logiką zagospodarowania terenu, zwłaszcza w współistniejących zbiorach danych podlegających harmonizacji (np. chodnik nie może zachodzić na budynek ewidencyjny, przewód, przyłącze nie powinno wchodzić w budynek ewidencyjny, itd.).
4. W przypadku, kiedy obiekty BDOT500 mające związek z granicami nieruchomości (np. ogrodzenia, mury oporowe, woda płynąca, woda stojąca, rów itd.) są położone w pobliżu granic działek ewidencyjnych (do 0,5 m) należy dokonać analizy ich przebiegu pod kątem ewentualnego "nasunięcia" ich na granice działek, jeżeli zachodzą przesłanki, że ich przebieg rozbieżny z granicą wynika z niedokładności źródła danych o położeniu oraz, że granica działki została zlokalizowana z dokładnością podobną lub wyższą od dokładności analizowanego obiektu.
5. Do przeprowadzenia analizy niezbędnej do wykonania harmonizacji Starosta udostępni Wykonawcy operaty geodezyjne w ich cyfrowych postaciach. W przypadku wątpliwości należy konsultować się z Zamawiającym.
6. Harmonizacją należy objąć także elementy baz BDOT500 i GESUT objęte pomiarem w ramach ustaleń granic działek ewidencyjnych prowadzonych w trakcie prac związanych z modernizacją bazy EGiB.

7. Wykonawca przed wprowadzeniem do odpowiednich baz modyfikacji wynikających z harmonizacji danych BDOT500 i GESUT, zobowiązany jest przeanalizować oraz wprowadzić do baz EGiB wiarygodne dane dotyczące położenia i kształtu wszystkich elementów strukturalnych i dodatkowych budynków, z uwzględnieniem ust. 5 i 7 rozdziału III OPZ. Dodatkowo Wykonawca jest zobowiązany pozyskać oraz wprowadzić do EGiB wiarygodne dane dotyczące kształtu i położenia konturów budynków ewidencyjnych, które do obowiązującej EGiB zostały pozyskane drogą geodezyjnych pomiarów sytuacyjnych w ramach prac związanych z modernizacją bazy EGiB. Elementy strukturalne i dodatkowe budynków należy powiązać do obiektów budynków EGiB.
8. Wykonawcy zobowiązany jest również do przeprowadzenia analizy i dostosowania danych EGiB w zakresie uzgodnienia styków (korekta granic działek ewidencyjnych, konturów użytków i konturów klasyfikacyjnych) obrębów ewidencyjnych sąsiadujących z obrębami objętymi modernizacją EGiB.
9. Wyniki prac wprowadzane będą za pomocą kompleksowych modyfikacji przy użyciu plików wymiany danych GML lub KCD. Proces aktualizacji bazy EGiB, dla każdego obrębu ewidencyjnego, musi odbyć się zawsze przed procesem kompleksowych modyfikacji wynikającej z aktualizacji danych BDOT500 i GESUT. Wykonawca zobowiązany jest do takiego przygotowania danych aby Starosta mógł przeprowadzić aktualizację w sposób automatyczny.
10. Udostępnione przez Starostę zbiory danych należy zharmonizować w taki sposób, aby zapewnić interoperacyjność pomiędzy zbiorami danych wymienionymi w art. 4 ust. 1a ustawy Prawo geodezyjne i kartograficzne prowadzonymi w systemie EWID2007, w tym by możliwe było generowanie na ich podstawie standardowych opracowań kartograficznych.
11. Wykonanie działań harmonizujących, w tym wykorzystanie do nich operatów zgromadzonych w PZGiK wiąże się z koniecznością sporządzenia raportu zgodnego z załącznikiem nr 4d do OPZ.

VI. Warunki realizacji przedmiotu zamówienia w zakresie wprowadzenia do systemu teleinformatycznego Starosty utworzonych przez Wykonawcę zbiorów danych EGiB, BDOT500 i GESUT, które powstały w toku realizacji niniejszego zamówienia.

1. Prace służące przygotowaniu danych (plików do zasilenia) do uzupełnienia oraz modyfikacji baz danych objętych niniejszym opracowaniem, w szczególności modyfikowanych w wyniku modernizacji EGiB, leżą w całości po stronie Wykonawcy. Dane muszą zostać tak przygotowane aby proces aktualizacji przebiegał automatycznie i Zamawiający mógł wykonać go samodzielnie

za pośrednictwem mechanizmów funkcjonujących w systemie EWID2007. Niezbędne narzędzia i mechanizmy dostępowe Wykonawca pozyska we własnym zakresie. Zamawiający preferuje aby wymiana danych odbywała się za pomocą plików wymiany danych, jednak dopuszcza inne, uzgodnione i zaakceptowane przez Geodetę Powiatowego rozwiązania.

2. Opracowane zbiory danych EGiB, BDOT500 i GESUT podlegają integracji z prowadzonymi przez Starostę bazami danych. Wykonawca dokona kompleksowej modyfikacji danych wynikami swoich prac w plikach wydanych przez ODGiK. Modyfikacja baz danych powinna odbyć się za pomocą plików wymiany danych w formatach GML lub KCD.
3. Przed zaimportowaniem danych opracowanych przez Wykonawcę do baz PZGiK zostanie wykonana kontrola poprawności mechanizmami dostępnymi z poziomu systemu EWID2007 oraz dostępnymi na dzień weryfikacji walidatorami udostępnionymi przez GUGiK. Podczas kontroli danych baz BDOT500 i GESUT Zamawiający może się wspierać innymi narzędziami informatycznymi.
4. Na obszarach objętych modernizacją EGiB, modyfikację baz danych należy wykonać w taki sposób, by zachować historyczną kontynuację obiektów podlegających modyfikacji zgodnie z zasadami określonymi w rozporządzeniu w sprawie ewidencji gruntów i budynków, w rozporządzeniach, o których mowa w rozdziale II ust.1 pkt 13, 27 i 28, oraz zgodnie ze specyfikacją systemu EWID2007. W tym celu Zamawiający, na wniosek Wykonawcy, będzie wydawał pliki, o których mowa w ust.2. Obszary wydawania danych powinny wynikać z podziału na etapy, jeżeli taki podział został przyjęty. Pliki wymiany danych będą wydane w sposób uzgodniony z Geodetą Powiatowym.
5. Wszystkie nowe oraz modyfikowane (kolejne wersje) obiekty bazy EGiB, BDOT500 i GESUT w przekazanych przez Wykonawcę plikach wymiany danych, muszą być zgodne z obowiązującym modelem pojęciowym danych odpowiedniej bazy.
6. W takcie trwania prac związanych z modernizacją EGiB Starosta będzie prowadził bieżącą aktualizację danych baz EGiB, BDOT500 i GESUT. Wykonawca będzie zobowiązany do uwzględnienia w roboczej bazie danych (RBD) wszystkich wprowadzonych zmian do momentu wydania plików do modyfikacji. Zakłada się, że dla bazy EGiB wydanie pliku do modyfikacji może nastąpić nie wcześniej niż po pozytywnym odbiorze etapu 2 prac, dla baz BDOT500 i GESUT w uzgodnionym pomiędzy Wykonawcą a Zamawiającym terminie.
7. Wykonawca dokona aktualizacji pobranych plików do modyfikacji wynikami prac z roboczej bazy danych, przekaże zmodyfikowane zbiory do weryfikacji, a po uzyskaniu pozytywnego wyniku

weryfikacji, Zamawiający dokona zasilenia baz danych objętych niniejszym zamówieniem. Przedmiotowe czynności wykonywane będą w ustalonym okresie czasu zgodnym z załącznikiem nr 7 do OPZ (Zasady kontroli, schemat iteracji i terminy kontroli) .

8. Zamawiający odmówi aktualizacji baz danych przekazanymi przez Wykonawcę plikami w następujących okolicznościach:
   1) Wykonawca nie dostarczy zmodyfikowanych plików wymiany danych w ustalonym okresie czasu,
   2) Wykonawca dostarczy pliki danych w ustalonym okresie czasu ale nie będą się one nadawały do zasilenia baz danych,
   3) wystąpią inne okoliczności niepozwalające na zasilenie baz danych wynikające z działań lub zaniechań Wykonawcy.
9. Dane EGiB wydawane będą do kompleksowych modyfikacji obrębami ewidencyjnymi. Obowiązkiem Wykonawcy jest także przygotowanie danych EGiB w zakresie uzgodnienia styków (korekta granic działek ewidencyjnych, konturów użytków i konturów klasyfikacyjnych) z obrębami sąsiednimi. Korekty granic w tym zakresie Wykonawca dokona w sposób uzgodniony z Zamawiającym. Aktualizacja danych na stykach powinna nastąpić przed aktualizacją bazy EGiB danymi po modernizacji.
10. Wykonawca jest zobowiązany do takiego przygotowania danych do wprowadzenia oraz do takiego określenia wielkości obszaru podlegającego aktualizacji (do wydania przez ODGiK) dla baz BDOT500 i GESUT (np. obręb ewidencyjny) by okres przygotowania danych nie był dłuższy od ustalonego, ponieważ po tym czasie Zamawiający może odmówić wprowadzenia danych do bazy. Może to skutkować koniecznością wprowadzenia danych na nowo do nowych plików wymiany danych.
11. W przypadku, gdy w przekazanych plikach do zasilenia stwierdzone zostaną błędy, Wykonawca wprowadzi stosowne modyfikacje i przygotuje dane na nowo w celu poprawy stwierdzonych błędów. Dla błędów, których usunięcie nie jest możliwe, Wykonawca sporządzi raport wraz ze stosownym opisem i przedstawi go Zamawiającemu i podmiotowi weryfikującemu do oceny.
12. Na wszystkich etapach weryfikacji danych przewiduje się maksymalnie 3 iteracje.

VII. Postanowienia końcowe.

1. Wykonawca zobowiązany jest do uwzględnienia w bazie danych EGiB oraz bazach BDOT500 i GESUT zmian dokonanych w niniejszych zbiorach danych w trakcie realizacji przedmiotu

zamówienia oraz zmian wynikających z dokumentów, które wpłyną do organu prowadzącego PZGiK w okresie realizacji przedmiotu zamówienia, udostępnionych przez ten organ, nie później niż 30 dni przed terminem przekazania wolnych od wad wyników prac, o których mowa w rozdziale I ust.1.

2. Dostęp do operatów technicznych przyjętych do PZGiK w okresie realizacji przedmiotu zamówienia, Wykonawca będzie miał w sposób, o którym mowa w rozdziale III ust. 20. Geodeta Powiatowy może uzgodnić z Wykonawcą inny sposób i termin ich udostępniania.
3. W ramach realizacji przedmiotu zamówienia Wykonawca opracuje i przekaże odpowiednio:
   1) operaty techniczne zawierające rezultaty:
      a) prac geodezyjnych, związanych z modernizacją EGiB, o których mowa w rozdziale IV OPZ,
      b) prac geodezyjnych, związanych z harmonizacją baz GESUT i BDOT500 z danych EGiB, o których mowa w rozdziale V;
   2) zbiory danych opracowane w wyniku modernizacji EGiB oraz zbiory danych służące do aktualizacji baz GESUT i BDOT500 wynikami działań harmonizujących, w postaci plików zapisanych w formacie GML zgodnych z obowiązującymi schematami pojęciowymi lub innym formacie uzgodnionym ze Starostą;
   3) projekt gleboznawczej klasyfikacji gruntów, o którym mowa w § 8 rozporządzenia w sprawie gleboznawczej klasyfikacji gruntów.
4. W skład operatów technicznych, wymienionych w ust. 3 pkt 1, oprócz dokumentów, o których mowa w rozdziale 7 rozporządzenia Ministra Rozwoju z dnia 18 sierpnia 2020 r. w sprawie standardów technicznych wykonywania geodezyjnych pomiarów sytuacyjnych i wysokościowych oraz opracowywania i przekazywania wyników tych pomiarów do państwowego zasobu geodezyjnego i kartograficznego, wejdą także:
   1) raporty, o których mowa w OPZ;
   2) dokumenty zawierające wyniki przeprowadzonych przez Wykonawcę analiz oraz kontroli wewnętrznej, w tym pomiarów kontrolnych;
   3) protokoły czynności i ustaleń dotyczących gruntów, dla których ze względu na brak księgi wieczystej, zbioru dokumentów albo innych dokumentów nie można ustalić ich właściciela;
   4) kopie dokumentów pozyskanych przez Wykonawcę od osób trzecich i wykorzystanych do realizacji przedmiotu zamówienia;
   5) inne dokumenty wymienione w OPZ.

Zamawiający zaleca aby raporty i dokumenty, o których mowa w pkt 1-3 i 5 były załącznikami do sprawozdania technicznego obrazującego przebieg i wyniki prac (w formie odrębnych plików). W razie wątpliwości dokonać uzgodnień z Zamawiającym.

5. Dokumenty, o których mowa w ust. 3 i 4 zostaną dostarczone do Powiatowego Biura Geodezji i Katastry w Świdnicy.

STAROSTA ŚWIDNICKI
ul. Marii Skłodowskiej-Curie 7
58-100 Świdnica

GKI.4011.1.2021

P r o j e k t

modernizacji ewidencji gruntów i budynków

dla obrębów: **0001 Bojanice, 0003 Burkatów, 0004 Bystrzyca Dolna, 0005 Bystrzyca Górna, 0006 Gogołów, 0007 Grodziszcze, 0008 Jagodnik, 0010 Krzczonów, 0011 Krzyżowa, 0012 Lubachów, 0013 Lutomia Dolna, 0014 Lutomia Górna, 0015 Makowice, 0016 Miłochów, 0017 Modliszów, 0018 Mokrzeszów, 0019 Niegoszów, 0020 Opoczka, 0021 Panków, 0022 Pogorzała, 0023 Pszenno, 0024 Słotwina, 0025 Sulisławice, 0026 Wieruszów, 0027 Wilków, 0028 Wiśniowa, 0029 Witoszów Dolny, 0030 Witoszów Górny, 0031 Zawiszów**

jednostka ewidencyjna: **021907_2 Świdnica**

powiat: **0219 świdnicki**

województwo: **02 dolnośląskie**

Spis treści

I. Podstawy prawne 3
II. Podstawowe informacje 3
II.1 Charakterystyka modernizowanego obiektu 3
II.2 Źródła danych ewidencyjnych i metody ich pozyskania 4
II.3 System do prowadzenia ewidencji gruntów i budynków 10
III. Ogólne warunki dotyczące realizacji przedmiotu zamówienia 10
IV. Zakres prac przewidywany do wykonania przez Wykonawcę 10
V. Podział na etapy i przewidywane terminy wykonania prac 12
VI. Przewidywany koszt przedsięwzięcia oraz sposób jego finansowania 13
VII. Przewidywany sposób wyłonienia Wykonawcy prac 13

I. Podstawy prawne

Modernizację ewidencji gruntów i budynków należy przeprowadzić w oparciu o następujące przepisy prawa:

1) ustawa z dnia 17 maja 1989 r. – Prawo geodezyjne i kartograficzne (Dz. U. z 2020 r. poz. 2052, z późn. zm),
2) rozporządzenie Ministra Rozwoju, Pracy i Technologii z dnia 27 lipca 2021 r. w sprawie ewidencji gruntów i budynków (Dz. U. z 2021 r. poz. 1390, z późn. zm.),
3) rozporządzenie Ministra Rozwoju z dnia 18 sierpnia 2020 r. w sprawie standardów technicznych wykonywania geodezyjnych pomiarów sytuacyjnych i wysokościowych oraz opracowywania i przekazywania wyników tych pomiarów do państwowego zasobu geodezyjnego i kartograficznego. (Dz. U. z 2020 r. poz. 1429, z późn. zm.),
4) ustawa z dnia 28 września 1991 r. o lasach (Dz. U. z 2021 r. poz. 1275, z późn. zm.),
5) rozporządzenie Rady Ministrów z dnia 15 października 2012 r. w sprawie państwowego systemu odniesień przestrzennych (Dz. U. z 2012 r. poz. 1247, z późn. zm.),
6) rozporządzenie Rady Ministrów z dnia 12 września 2012 r. w sprawie gleboznawczej klasyfikacji gruntów (Dz. U. z 2012 r. poz. 1246),
7) ustawa z dnia 11 września 2019 r. – Prawo zamówień publicznych (Dz. U. z 2021 r. poz. 1129, z późn. zm.),
8) ustawa z dnia 20 lipca 2017 r. – Prawo wodne (Dz. U. z 2021 r. poz. 624, z późn. zm.).

Wykonawca jest zobowiązany stosować przepisy prawa, które obowiązują w trakcie realizacji zamówienia.

II. Podstawowe informacje

II.1 Charakterystyka modernizowanego obiektu

Województwo: **02 dolnośląskie**

Powiat: **0219 świdnicki**

Jednostka ewidencyjna: **021907_2 Świdnica**

Powierzchnia opracowania: **19 749,27 ha**

Liczba działek: **18 180**

Szacunkowa liczba budynków – **10 447**, w tym 10447 budynków ujawnionych w bazie danych EGiB.

Szacunkowa liczba lokali – **1 423**, w tym 1423 lokali ujawnionych w bazie danych EGiB.

Struktura użytków:

a) użytki rolne – 13 600,54 ha,
b) lasy, tereny zadrzewione i zakrzewione – 4 786,1442 ha,
c) tereny zabudowane i zurbanizowane – 488,2864 ha,
d) drogi – 685,7699 ha,
e) pozostałe – 188,5258 ha.

Opracowaniem zostaną objęte obręby ewidencyjne o następującej charakterystyce:

Tabela 1.

Numer i nazwa obrębu	Powierzchnia obrębu (ha)	Liczba działek ewidencyjnych w obrębie	Liczba działek ewidencyjnych przewidzianych do ustalenia granic	Szacowana liczba budynków, dla których należy pozyskać		Szacowana liczba lokali do ujawnienia	Powierzchnia użytków zabudowanych (ha)
				dane opisowe	dane geometryczne (w drodze pomiaru terenowego)		
1	2	3	4	5	6	7	8
0001 Bojanice	1132,8534	512	367	287	240	0	21,9974
0003 Burkatów	365,8304	805	429	472	331	0	27,0473
0004 Bystrzyca Dolna	386,5225	598	294	452	352	0	23,8371
0005 Bystrzyca Górna	929,0029	724	344	433	347	0	28,6999
0006 Gogołów	576,6588	573	484	301	277	0	16,6030
0007 Grodziszcze	986,7234	1083	808	636	556	0	35,0165
0008 Jagodnik	286,7800	382	129	274	203	0	14,3486
0010 Krzczonów	330,1750	363	220	259	215	0	13,4199
0011 Krzyżowa	445,0229	326	262	186	165	0	10,6422
0012 Lubachów	637,9734	462	265	288	245	0	14,9251
0013 Lutomia Dolna	1142,2397	1022	735	732	629	0	43,5739
0014 Lutomia Górna	1936,0581	1287	879	754	663	0	39,2354
0015 Makowice	442,1348	350	254	135	113	0	11,5776
0016 Miłochów	386,8882	289	184	110	101	0	7,3488
0017 Modliszów	1262,2478	478	254	179	150	0	10,9207
0018 Mokrzeszów	1715,9453	1549	1023	762	610	0	65,4233
0019 Niegoszów	256,2434	194	106	64	47	0	5,4896
0020 Opoczka	202,6425	273	178	194	170	0	8,0602
0021 Panków	343,7110	403	272	219	183	0	9,1012
0022 Pogorzała	679,7472	417	216	179	141	0	14,4952
0023 Pszenno*	1068,4599	1266	0	861	570	0	84,4244
0024 Słotwina	689,5147	1036	412	702	461	0	35,1891
0025 Sulisławice	210,1165	149	70	122	117	0	5,6026
0026 Wieruszów	192,9711	225	96	81	69	0	5,2922
0027 Wilków	521,8661	447	266	237	177	0	13,2419
0028 Wiśniowa	154,7467	299	125	147	104	0	16,8558
0029 Witoszów Dolny	1696,2925	2062	1035	1049	762	0	65,7216
0030 Witoszów Górny	583,0929	490	288	257	218	0	10,8128
0031 Zawiszów	186,8052	116	35	75	71	0	34,1223
Razem:	**19749,2663**	**18180**	**10030**	**10447**	**8287**	**0**	**693,0256**

***** - obręby, w których ewidencja gruntów została założona na podstawie pomiaru bezpośredniego.

Działki przewidziane do ustalenia granic przedstawia załącznik nr 1 do projektu modernizacji – mapa przeglądowa w skali 1: 100000.

Powyższe informacje zostały przygotowane **wg stanu na dzień 07 września 2021 r.**

II.2 Źródła danych ewidencyjnych i metody ich pozyskania

Wykaz materiałów do wykorzystania:

1. Pozioma osnowa geodezyjna 1, 2 i 3 klasy, o równomiernym pokryciu, skatalogowana w układzie „1965”, przeliczona na układ „2000” w 2010 roku; w obrębie Słotwina w obszarze zabudowanym osnowa 3 klasy posiadająca współrzędne w układzie lokalnym Rauenberg oraz „1965”; do założenia ewidencji gruntów wykorzystana została osnowa w układzie „1965” oraz w

obrębie Słotwina w obszarze zabudowanym oraz obrębie Zawiszów w obszarach bezpośrednio przyległych do miasta Świdnica osnowa w lokalnym układzie Rauenberg. Szacuje się, że na gruncie zachowało się 10-15% punktów osnowy wykorzystanej do założenia EGiB. Osnowa ta charakteryzują się niskimi parametrami dokładnościowymi, które znajdują się w przedziale od ± 0,3 m do ± 0,5 m.

2. Pierworysy stanu posiadania dla wszystkich obrębów ewidencyjnych.
3. Operaty techniczne z założenia ewidencji gruntów w latach 60-tych ubiegłego stulecia dla wszystkich obrębów – pomiar stanu posiadania, opracowany w oparciu o terenowe pomiary bezpośrednie oraz pomiar PGR dla obrębów: Sulisławice, Wilków, Witoszów Dolny i Witoszów Górny.
4. Operaty scalenia i wymiany gruntów (obręby: Bojanice, Bystrzyca Dolna, Bystrzyca Górna, Gogołów, Grodziszcze, Krzczonów, Lubachów, Lutomia Dolna, Lutomia Górna, Makowice, Miłochów, Modliszów, Mokrzeszów, Niegoszów, Opoczka, Panków, Pogorzała, Pszenno, Słotwina, Wieruszów, Witoszów Dolny i Witoszów Górny), operaty leśne PGL (rozgraniczenia lasów dla gminy Świdnica) oraz operaty i zarysy PKP (obręby: Burkatów, Bystrzyca Dolna, Bystrzyca Górna, Grodziszcze, Krzyżowa, Lubachów, Makowice, Mokrzeszów, Pszenno, Wilków).
5. Aktualizowana na bieżąco analogowa mapa ewidencyjna dla wszystkich obrębów, która została zamknięta w roku 2012.
6. Utworzona w latach 2001-2004 i na bieżąco aktualizowana wektorowa mapa ewidencyjna dla wszystkich obrębów, uzyskana metodą wektoryzacji po uprzedniej kalibracji rastrów mapy ewidencyjnej w skali 1:5000 (granice i użytki) oraz mapy zasadniczej w skali 1:1000 (budynki), z wyłączeniem obrębu Pszenno, dla którego mapę w zakresie granic opracowano na podstawie danych (współrzędnych) z odnowienia operatu ewidencyjnego. **UWAGA:** Dane dotyczące granic działek, budynków i użytków z operatów jednostkowych wprowadzane są na wektorową mapę ewidencyjną w zależności od obrębu od 2001 - 2004 roku.
7. Aktualizowana na bieżąco wektorowa mapa zasadnicza, założona w 2018 roku w układzie PL-2000, uzyskana metodą wektoryzacji po uprzedniej kalibracji rastrów mapy zasadniczej, dla której granice nieruchomości i budynki (wprowadzane do bazy EGiB na podstawie danych z pomiaru bezpośredniego od 2005 r.) przyjęto według istniejącej mapy ewidencyjnej.
8. Dokumentacja w zakresie gleboznawczej klasyfikacji gruntów, którą stanowią operaty klasyfikacyjne dla poszczególnych obrębów, opracowane w okresie założenia ewidencji gruntów oraz późniejsze opracowania jednostkowe zmienionych użytków gruntowych, znajdujące się w pzgik.
9. Opracowania jednostkowe przetworzone zostały do postaci elektronicznej w ilości dotyczącej:
   a) podziału działek – 2940 szt.,
   b) rozgraniczeń – 100 szt.,
   c) wznowienia znaków/wyznaczenia punktów granicznych, ustalenia granic działek ewidencyjnych – 1430 szt.,
   d) inwentaryzacji budynków – 3161 szt.,
   e) inne – 5595 szt.,

- z czego 2 % operatów wymienionych w pkt a) – e) zostało sporządzonych w lokalnym układzie współrzędnych.

Tabela 2. Operaty techniczne w pzgik.

L.p.	Obręb ewidencyjny		Liczba operatów technicznych, które zostaną udostępnione Wykonawcy w postaci elektronicznej	Liczba operatów technicznych - prawnych
	id	nazwa		
1	2	3	4	5
1	021907_2. 0001	Bojanice	297	148
2	021907_2. 0003	Burkatów	798	302
3	021907_2. 0004	Bystrzyca Dolna	616	209
4	021907_2. 0005	Bystrzyca Górna	645	250
5	021907_2. 0006	Gogołów	232	110
6	021907_2. 0007	Grodziszcze	666	351
7	021907_2. 0008	Jagodnik	459	188
8	021907_2. 0010	Krzczonów	326	161
9	021907_2. 0011	Krzyżowa	182	74
10	021907_2. 0012	Lubachów	347	164
11	021907_2. 0013	Lutomia Dolna	616	302
12	021907_2. 0014	Lutomia Górna	615	278
13	021907_2. 0015	Makowice	232	99
14	021907_2. 0016	Miłochów	125	52
15	021907_2. 0017	Modliszów	284	156
16	021907_2. 0018	Mokrzeszów	701	345
17	021907_2. 0019	Niegoszów	117	57
18	021907_2. 0020	Opoczka	210	93
19	021907_2. 0021	Panków	272	147
20	021907_2. 0022	Pogorzała	300	156
21	021907_2. 0023	Pszenno	1061	270
22	021907_2. 0024	Słotwina	1348	477
23	021907_2. 0025	Sulisławice	127	62
24	021907_2. 0026	Wieruszów	174	85
25	021907_2. 0027	Wilków	292	122
26	021907_2. 0028	Wiśniowa	221	76
27	021907_2. 0029	Witoszów Dolny	1551	820
28	021907_2. 0030	Witoszów Górny	283	129
29	021907_2. 0031	Zawiszów	129	34

10. Dane charakteryzujące sposób założenia i prowadzenia EGiB zawiera poniższa tabela 3.

Tabela 3. Podstawowe informacje charakteryzujące sposób założenia i prowadzenia EGiB.

L.p.	Obręb ewidencyjny		Szacunkowa liczba punktów granicznych	Szacunkowy odsetek pkt granicznych ujawnionych w bazie EGiB określonych z błędem średnim [w %]						Materiały źródłowe wykorzystywane do założenia/odnowienia EGiB	Układ współrzędnych pomiarów	Mapa ewidencyjna	
	id	nazwa		≤ 0,10	0,11 - 0,30	0,31- 0,60	0,61- 1,00	1,01- 3,0	≥ 3			rok przetworzenia do postaci numerycznej	materiały wykorzystane przy przetworzeniu do postaci numerycznej
1	2	3	4	5	6	7	8	9	10	11	12	13	14
1	021907_2. 0001	Bojanice	3029	1,42	56,95	0,00	0,00	41,63	0,00	pomiar stanu posiadania wykonany w latach 1963 wymiana gruntów wykonana w latach 1970 scalenie gruntów wykonane w latach 1984	1965 2000/5	2004	wykazy współrzędnych, operaty dot. ustalenia granic i podziałów nieruchomości, siedlisko-digitalizacja mapy zasadniczej skala 1:1000; obszar poza siedliskiem-digitalizacja mapy ewidencyjnej skala 1:5000
2	021907_2. 0003	Burkatów	3383	6,36	57,58	0,03	0,00	36,00	0,06	pomiar stanu posiadania wykonany w latach 1963	1965 2000/5	2004	wykazy współrzędnych, operaty dot. ustalenia granic i podziałów nieruchomości, siedlisko-digitalizacja mapy zasadniczej skala 1:1000; obszar poza siedliskiem-digitalizacja mapy ewidencyjnej skala 1:5000
3	021907_2. 0004	Bystrzyca Dolna	2631	6,27	73,47	0,00	0,00	20,26	0,00	pomiar stanu posiadania wykonany w latach 1963 scalenie gruntów wykonane w latach 1988	1965 2000/5	2004	wykazy współrzędnych, operaty dot. ustalenia granic i podziałów nieruchomości, siedlisko- digitalizacja map syt.-wys. w skali 1:1000 z wniesionymi miejscowo granicami, obszar poza siedliskiem-digitalizacja mapy ewidencyjnej skala 1:5000
4	021907_2. 0005	Bystrzyca Górna	4360	5,32	65,89	0,00	0,00	28,78	0,00	pomiar stanu posiadania wykonany w latach 1963 wymiana gruntów wykonana w latach 1981	1965 2000/5	2004	wykazy współrzędnych, operaty dot. ustalenia granic i podziałów nieruchomości, siedlisko-digitalizacja mapy zasadniczej skala 1:1000; obszar poza siedliskiem-digitalizacja mapy ewidencyjnej skala 1:5000
5	021907_2. 0006	Gogołów	2017	7,49	32,72	0,00	0,40	59,30	0,10	pomiar stanu posiadania wykonany w latach 1963 wymiana gruntów wykonana w latach 1974, 1979	1965 2000/5	2003	wykazy współrzędnych, operaty dot. ustalenia granic i podziałów nieruchomości, siedlisko-digitalizacja mapy zasadniczej skala 1:1000; obszar poza siedliskiem-digitalizacja mapy ewidencyjnej skala 1:5000
6	021907_2. 0007	Grodziszcze	4763	7,52	57,00	0,00	0,02	35,46	0,00	pomiar stanu posiadania wykonany w latach 1974 scalenie gruntów wykonane w latach 1974 wymiana gruntów wykonana w latach 1982	1965 2000/5	2004	materiały ze scalenia, wykazy współrzędnych, operaty dot. ustalenia granic i podziałów nieruchomości, siedlisko-digitalizacja map syt.-wys. w skali 1:1000 z wniesionymi miejscowo granicami, obszar poza siedliskiem-digitalizacja mapy ewidencyjnej skala 1:5000
7	021907_2. 0008	Jagodnik	2326	3,18	75,15	0,00	0,00	21,67	0,00	pomiar stanu posiadania wykonany w latach 1963	1965 2000/5	2003	wykazy współrzędnych, operaty dot. ustalenia granic i podziałów nieruchomości, siedlisko-digitalizacja mapy zasadniczej skala 1:1000; obszar poza siedliskiem-digitalizacja mapy ewidencyjnej skala 1:5000
8	021907_2. 0010	Krzczonów	1384	10,33	47,04	0,00	1,16	41,47	0,00	pomiar stanu posiadania wykonany w latach 1963 wymiana gruntów wykonana w latach 1977	1965 2000/5	2003	wykazy współrzędnych, operaty dot. ustalenia granic i podziałów nieruchomości, siedlisko- digitalizacja map syt.-wys. w skali 1:1000 z wniesionymi miejscowo granicami, obszar poza siedliskiem-digitalizacja mapy ewidencyjnej skala 1:5000
9	021907_2. 0011	Krzyżowa	1919	6,67	41,64	0,00	0,00	50,96	1,46	pomiar stanu posiadania wykonany w latach 1963	1965 2000/5	2004	wykazy współrzędnych, operaty dot. ustalenia granic i podziałów nieruchomości, siedlisko- digitalizacja map syt.-wys. w skali 1:1000 z wniesionymi miejscowo granicami, obszar poza siedliskiem-digitalizacja mapy ewidencyjnej skala 1:5000
10	021907_2. 0012	Lubachów	3623	3,62	62,63	0,00	0,00	33,76	0,00	pomiar stanu posiadania wykonany w latach 1963 wymiana gruntów wykonana w latach 1972	1965 2000/5	2004	wykazy współrzędnych, operaty dot. ustalenia granic i podziałów nieruchomości, siedlisko- digitalizacja map syt.-wys. w skali 1:1000 z wniesionymi miejscowo granicami, obszar poza siedliskiem-digitalizacja mapy ewidencyjnej skala 1:5000
11	021907_2. 0013	Lutomia Dolna	5295	9,29	52,99	0,06	0,00	37,56	0,19	pomiar stanu posiadania wykonany w latach 1973 scalenie gruntów wykonane w latach 1973, 1983	1965 2000/5	2004	materiały ze scalenia, wykazy współrzędnych, zarysy granic, operaty dot. ustalenia granic i podziałów nieruchomości, siedlisko-digitalizacja mapy zasadniczej skala 1:1000; obszar poza siedliskiem-digitalizacja mapy ewidencyjnej skala 1:5000
12	021907_2. 0014	Lutomia Górna	7885	4,59	52,37	0,01	0,00	42,95	0,15	pomiar stanu posiadania wykonany w latach 1972 scalenie gruntów wykonane w latach 1972, 1983	1965 2000/5	2004	materiały ze scalenia, wykazy współrzędnych, operaty dot. ustalenia granic i podziałów nieruchomości, siedlisko-digitalizacja mapy zasadniczej skala 1:1000; obszar poza siedliskiem-digitalizacja mapy ewidencyjnej skala 1:5000

L.p.	Obręb ewidencyjny		Szacunkowa liczba punktów granicznych	Szacunkowy odsetek pkt granicznych ujawnionych w bazie EGiB określonych z błędem średnim [w %]						Materiały źródłowe wykorzystywane do założenia/odnowienia EGiB	Układ współrzędnych pomiarów	Mapa ewidencyjna	
	id	nazwa		≤ 0,10	0,11 - 0,30	0,31- 0,60	0,61- 1,00	1,01- 3,0	≥ 3			rok przetworzenia do postaci numerycznej	materiały wykorzystane przy przetworzeniu do postaci numerycznej
1	2	3	4	5	6	7	8	9	10	11	12	13	14
13	021907_2. 0015	Makowice	2253	8,08	45,89	0,00	0,00	45,85	0,36	pomiar stanu posiadania wykonany w latach 1963 wymiana gruntów wykonana w latach 1974	1965 2000/5	2004	wykazy współrzędnych, operaty dot. ustalenia granic i podziałów nieruchomości, siedlisko- digitalizacja map syt.-wys. w skali 1:1000 z wniesionymi miejscowo granicami, obszar poza siedliskiem-digitalizacja mapy ewidencyjnej skala 1:5000
14	021907_2. 0016	Miłochów	1540	7,92	54,81	0,00	0,00	37,27	0,00	pomiar stanu posiadania wykonany w latach 1963 wymiana gruntów wykonana w latach 1975	1965 2000/5	2003	wykazy współrzędnych, operaty dot. ustalenia granic i podziałów nieruchomości, siedlisko-digitalizacja mapy zasadniczej skala 1:1000; obszar poza siedliskiem-digitalizacja mapy ewidencyjnej skala 1:5000
15	021907_2. 0017	Modliszów	3693	12,19	53,05	0,00	0,03	34,74	0,00	pomiar stanu posiadania wykonany w latach 1963 wymiana gruntów wykonana w latach 1967, 1982 scalenie gruntów wykonane w latach 1986	1965 2000/5	2004	wykazy współrzędnych, operaty dot. ustalenia granic i podziałów nieruchomości, siedlisko-digitalizacja mapy zasadniczej skala 1:1000; obszar poza siedliskiem-digitalizacja mapy ewidencyjnej skala 1:5000
16	021907_2. 0018	Mokrzeszów	8093	26,53	31,40	0,00	0,00	42,07	0,00	pomiar stanu posiadania wykonany w latach 1963 wymiana gruntów wykonana w latach 1963, 1977, 1980, 1984, 1990 scalenie gruntów wykonane w latach 1984	1965 2000/5	2001/2002	wykazy współrzędnych, operaty dot. ustalenia granic i podziałów nieruchomości, siedlisko- digitalizacja map syt.-wys. w skali 1:1000 z wniesionymi miejscowo granicami, obszar poza siedliskiem-digitalizacja mapy ewidencyjnej skala 1:5000
17	021907_2. 0019	Niegoszów	831	13,12	58,12	0,00	0,00	28,76	0,00	pomiar stanu posiadania wykonany w latach 1963 wymiana gruntów wykonana w latach 1975	1965 2000/5	2003	wykazy współrzędnych, operaty dot. ustalenia granic i podziałów nieruchomości, siedlisko- digitalizacja map syt.-wys. w skali 1:1000 z wniesionymi miejscowo granicami, obszar poza siedliskiem-digitalizacja mapy ewidencyjnej skala 1:5000
18	021907_2. 0020	Opoczka	1113	6,92	61,46	0,00	0,00	31,63	0,00	pomiar stanu posiadania wykonany w latach 1963 wymiana gruntów wykonana w latach 1976	1965 2000/5	2004	wykazy współrzędnych, operaty dot. ustalenia granic i podziałów nieruchomości, siedlisko-digitalizacja mapy zasadniczej skala 1:1000; obszar poza siedliskiem-digitalizacja mapy ewidencyjnej skala 1:5000
19	021907_2. 0021	Panków	2274	16,09	40,06	0,00	0,00	43,84	0,00	pomiar stanu posiadania wykonany w latach 1963 wymiana gruntów wykonana w latach 1970, 1979	1965 2000/5	2003	wykazy współrzędnych, operaty dot. ustalenia granic i podziałów nieruchomości, siedlisko-digitalizacja mapy zasadniczej skala 1:1000; obszar poza siedliskiem-digitalizacja mapy ewidencyjnej skala 1:5000
20	021907_2. 0022	Pogorzała	3634	4,24	56,77	0,00	0,03	38,97	0,00	pomiar stanu posiadania wykonany w latach 1972 wymiana gruntów wykonana w latach 1963 scalenie gruntów wykonane w latach 1972	1965 2000/5	2004	materiały ze scalenia, wykazy współrzędnych, operaty dot. ustalenia granic i podziałów nieruchomości, siedlisko-digitalizacja mapy zasadniczej skala 1:1000; obszar poza siedliskiem-digitalizacja mapy ewidencyjnej skala 1:5000
21	021907_2. 0023	Pszenno	5307	7,42	92,18	0,00	0,00	0,40	0,00	pomiar stanu posiadania wykonany w latach 1963 wymiana gruntów wykonana w latach 1975, 1979 odnowienie operatu ewidencyjnego wykonane w latach 1991	1965 2000/5	2003/2004	odnowienie operatu ewidencji gruntów; wykazy współrzędnych i nakładka pkt. granicznych; operaty dot. podziałów nieruchomości
22	021907_2. 0024	Słotwina	3916	9,01	67,77	0,00	0,00	23,21	0,00	pomiar stanu posiadania wykonany w latach 1963 wymiana gruntów wykonana w latach 1976	lok.Rauenberg 1965 2000/5	2001/2002	wykazy współrzędnych, operaty dot. ustalenia granic i podziałów nieruchomości, siedlisko-digitalizacja mapy zasadniczej skala 1:1000; obszar poza siedliskiem-digitalizacja mapy ewidencyjnej skala 1:5000
23	021907_2. 0025	Sulisławice	872	1,03	73,62	0,00	0,00	25,34	0,00	pomiar stanu posiadania wykonany w latach 1963 pomiar PGR wykonany w latach 1963	1965 2000/5	2003	wykazy współrzędnych, operaty dot. ustalenia granic i podziałów nieruchomości, siedlisko-digitalizacja mapy zasadniczej skala 1:1000; obszar poza siedliskiem-digitalizacja mapy ewidencyjnej skala 1:5000
24	021907_2. 0026	Wieruszów	991	12,01	57,52	0,00	0,00	30,47	0,00	pomiar stanu posiadania wykonany w latach 1973 scalenie gruntów wykonane w latach 1973	1965 2000/5	2004	materiały ze scalenia, wykazy współrzędnych, operaty dot. ustalenia granic i podziałów nieruchomości, siedlisko-digitalizacja map syt.-wys. w skali 1:1000 z wniesionymi miejscowo granicami, obszar poza siedliskiem-digitalizacja mapy ewidencyjnej skala 1:5000
25	021907_2. 0027	Wilków	1972	8,22	57,45	0,00	0,00	34,33	0,00	pomiar stanu posiadania wykonany w latach 1963 pomiar PGR wykonany w latach 1963	1965 2000/5	2003	wykazy współrzędnych, operaty dot. ustalenia granic i podziałów nieruchomości, siedlisko- digitalizacja map syt.-wys. w skali 1:1000 z wniesionymi miejscowo granicami, obszar poza siedliskiem-digitalizacja mapy ewidencyjnej skala 1:5000

L.p.	Obręb ewidencyjny		Szacunkowa liczba punktów granicznych	Szacunkowy odsetek pkt granicznych ujawnionych w bazie EGiB określonych z błędem średnim [w %]						Materiały źródłowe wykorzystywane do założenia/odnowienia EGiB	Układ współrzędnych pomiarów	Mapa ewidencyjna	
	id	nazwa		≤ 0,10	0,11 - 0,30	0,31- 0,60	0,61- 1,00	1,01- 3,0	≥ 3			rok przetworzenia do postaci numerycznej	materiały wykorzystane przy przetworzeniu do postaci numerycznej
1	2	3	4	5	6	7	8	9	10	11	12	13	14
26	021907_2. 0028	Wiśniowa	1426	12,62	57,64	0,00	0,28	29,45	0,00	pomiar stanu posiadania wykonany w latach 1963	1965 2000/5	2003	wykazy współrzędnych, operaty dot. ustalenia granic i podziałów nieruchomości, siedlisko-digitalizacja mapy zasadniczej skala 1:1000; obszar poza siedliskiem-digitalizacja mapy ewidencyjnej skala 1:5000
27	021907_2. 0029	Witoszów Dolny	8724	11,59	47,52	0,02	0,00	40,84	0,05	pomiar stanu posiadania wykonany w latach 1963 pomiar PGR wykonany w latach 1963 wymiana gruntów wykonana w latach 1963, 1974, 1981	1965 2000/5	2001/2002	wykazy współrzędnych, operaty dot. ustalenia granic i podziałów nieruchomości, siedlisko-digitalizacja mapy zasadniczej skala 1:1000; obszar poza siedliskiem-digitalizacja mapy ewidencyjnej skala 1:5000
28	021907_2. 0030	Witoszów Górny	2491	12,61	58,01	0,00	0,00	29,39	0,00	pomiar stanu posiadania wykonany w latach 1963 pomiar PGR wykonany w latach 1963 wymiana gruntów wykonana w latach 1974	1965 2000/5	2004	wykazy współrzędnych, operaty dot. ustalenia granic i podziałów nieruchomości, siedlisko-digitalizacja mapy zasadniczej skala 1:1000; obszar poza siedliskiem-digitalizacja mapy ewidencyjnej skala 1:5000
29	021907_2. 0031	Zawiszów	983	4,48	86,98	0,00	0,00	8,55	0,00	pomiar stanu posiadania wykonany w latach 1963	lok. Rauenberg 1965 2000/5	2003	wykazy współrzędnych, operaty dot. ustalenia granic i podziałów nieruchomości, siedlisko-digitalizacja mapy zasadniczej skala 1:500, 1:1000; obszar poza siedliskiem-digitalizacja mapy ewidencyjnej skala 1:5000

Materiały pzgik niezbędne do wykonania modernizacji EGiB, zostaną udostępnione w postaci elektronicznej z wykorzystaniem usług sieciowych, poprzez portal geodety (aplikacja WebEwid) lub na wskazany przez Wykonawcę serwer FTP.

Oryginały materiałów w postaci analogowej mogą zostać udostępnione Wykonawcy do wglądu w siedzibie Powiatowego Biura Geodezji i Katastru w Świdnicy na zasadach wynikających z § 12 ust.5 rozporządzenia Ministra Rozwoju, Pracy i Technologii z dnia 2 kwietnia 2021 r. w sprawie organizacji i trybu prowadzenia państwowego zasobu geodezyjnego i kartograficznego (Dz.U. z 2021 r. poz.820).

II.3 System do prowadzenia ewidencji gruntów i budynków

Część opisowa prowadzona jest w systemie: EWID2007/TurboEWID v 9.4 .

Część geometryczna prowadzona jest w systemie: EWID2007/TurboEWID v 9.4.

Część opisowa i geometryczna są ze sobą zintegrowane.

III. *Ogólne warunki dotyczące realizacji przedmiotu zamówienia*

1. W pracach dotyczących przedmiotu zamówienia stosuje się układ współrzędnych płaskich prostokątnych PL-2000, o którym mowa w § 13 rozporządzenia [5].
2. W przypadku wystąpienia wątpliwości dotyczących wykorzystania materiałów zasobu, Zamawiający podejmie decyzję co do zakresu i sposobu wykorzystania konkretnego materiału zasobu.
3. W trakcie realizacji zamówienia Wykonawca założy roboczą bazę danych geometrycznych, którą będzie na bieżąco aktualizował. Wykonawca ma obowiązek udostępnienia roboczej bazy danych Zamawiającemu na dowolnym etapie realizacji zamówienia.
4. Przedmiot zamówienia jest podzielony na etapy opisane w rozdziale V.
5. Prace wykonane w ramach każdego z etapów wymienionych w rozdziale V podlegają kontroli przez Zamawiającego. Warunkiem przystąpienia do kolejnego etapu prac, jest odbiór dotychczas zrealizowanego etapu.
6. Wykonawcy przysługuje wynagrodzenie za każdy ukończony etap prac, zgodnie z rozdziałem VI. Wynagrodzenie Wykonawcy będzie wypłacane na podstawie faktury dostarczonej Zamawiającemu.

IV. Zakres prac przewidywany do wykonania przez Wykonawcę

Pozyskanie danych dotyczących przebiegu granic działek ewidencyjnych, uzupełnienie ewidencji o dane dotyczące budynków, aktualizacja użytków gruntowych na terenach zabudowanych i zurbanizowanych oraz ponowna gleboznawcza klasyfikacja gruntów zmienionych użytków gruntowych na terenach rolnych i leśnych dla obrębów ewidencyjnych zlokalizowanych w granicach jednostki ewidencyjnej 021907_2 Świdnica .

1. Analiza istniejących materiałów zasobu i ocena ich przydatności, w zakresie możliwości wykorzystania do realizacji prac modernizacyjnych.

2. Wykonanie pomiaru kontrolnego (zalecana technika GNSS), istniejących punktów osnowy geodezyjnej służącej do założenia ewidencji gruntów, a następnie z wykorzystaniem danych z dzienników pomiarowych znajdujących się w pzgik, ponowne wyrównanie tej osnowy.
3. Pozyskanie danych dotyczących przebiegu granic działek ewidencyjnych i opisujących je punktów granicznych:
   a) dla działek, których ustalenie granic zostało potwierdzone w protokołach granicznych, w operatach geodezyjnych przyjętych do zasobu, położenie granic działek i opisujących je współrzędnych punktów granicznych, należy przyjąć z tych opracowań;
   b) dla działek, których granice zostały opracowane w lokalnym lub już nieobowiązującym układzie współrzędnych, należy dokonać przeliczenia współrzędnych tych granic do obowiązującego układu PL-2000. Preferowaną formą przeliczenia jest ponowne obliczenie współrzędnych na podstawie danych pomiarowych zawartych w operatach technicznych z wykorzystaniem wyrównanej osnowy (patrz pkt 2), a w przypadku niezachowania się osnowy pomiarowej w drodze matematycznej transformacji współrzędnych w oparciu o punkty wspólne układów;
   c) dla obrębów, w których ewidencja gruntów została założona w oparciu **o pomiar bezpośredni**, położenie granic działek i opisujących je współrzędnych punktów granicznych, należy ponownie obliczyć wykorzystując wyrównaną osnowę (patrz pkt 2) oraz dane pomiarowe znajdujące się w operacie założenia ewidencji gruntów. Dotyczy ok. 600 działek;
   d) ustalenie wartości atrybutów punktów granicznych.
4. Kontrola i doprowadzenie do spójności danych geometrycznych i opisowych ewidencji gruntów i budynków, w zakresie działek.
5. Przygotowanie roboczej mapy ewidencyjnej z uwzględnieniem danych pozyskanych w ramach prac opisanych w pkt 1-4.

Prace wyszególnione w pkt 1-5 będą podlegać kontroli przez Zamawiającego.

6. Uczestnictwo w zebraniach informacyjnych zorganizowanych przez starostwo dla właścicieli i władających nieruchomościami zlokalizowanymi na obszarze objętym modernizacją EGiB. W ramach tych spotkań wykonawca przedstawi zakres realizowanych prac modernizacyjnych i harmonogram ich wykonania.
7. Protokolarne ustalenie granic działek ewidencyjnych i pomiar opisujących te granice punktów granicznych, zgodnie z zasadami określonymi w § 32 i 33 rozporządzenia [2]. Dotyczy ok. 10030 działek ewidencyjnych wskazanych przez Zamawiającego w załączniku nr 2 do projektu modernizacji.
8. Skompletowanie materiałów i informacji zgromadzonych w pzgik, uzupełnionych w niezbędnym zakresie terenowymi pomiarami geodezyjnymi oraz czynnościami ustalenia przebiegu granic, w celu wyeliminowania rozbieżności występujących na granicach sąsiadujących ze sobą obrębów ewidencyjnych, w tym obrębów zlokalizowanych w sąsiedniej gminie lub powiecie.
9. Pomiar w terenie budynków, dla których brak jest dokumentacji w pzgik (wykonanej w państwowym układzie współrzędnych). Pomiarem należy objąć także istniejące w terenie budynki ewidencyjne, które zostały przebudowane lub rozbudowane.

10. Pozyskanie opisowych danych ewidencyjnych dotyczących budynków oraz lokali na podstawie:
    a) dokumentacji architektoniczno–budowlanej,
    b) dokumentacji pzgik,
    c) wywiadu terenowego.
11. Porównanie prowadzonej przez starostę mapy ewidencyjnej z terenem w zakresie użytków gruntowych.
12. Pomiar zmienionych w sposób trwały użytków gruntowych i w uzasadnionych przypadkach przeprowadzenie gleboznawczej klasyfikacji dla tych użytków. Zmiany w gleboznawczej klasyfikacji gruntów wymagają opracowania dokumentacji w oparciu o przepisy rozporządzenia [6]. Przewidywane zmiany w zakresie użytków gruntowych będą realizowane dla ok. 100 działek (1%). Zakres prac należy uzgodnić z Zamawiającym.
13. Sporządzenie w podziale na obręby ewidencyjne, projektów ustalenia gleboznawczej klasyfikacji gruntów.
14. Obliczenie powierzchni działek oraz rozliczenie użytków gruntowych i konturów klasyfikacyjnych zgodnie z przepisami § 41 rozporządzenia [3].
15. Przygotowanie roboczej bazy danych ewidencji gruntów i budynków, zaktualizowanej o wyniki prac wyszczególnionych w pkt 3-14.
16. Przygotowanie projektu operatu opisowo-kartograficznego, który będzie podlegał wyłożeniu do wglądu zainteresowanych podmiotów.

Prace wyszególnione w pkt 7-16 będą podlegać kontroli przez Zamawiającego.

17. Wykonawca będzie uczestniczył w wyłożeniu projektu operatu opisowo-kartograficznego do publicznego wglądu, oraz zbierze i przekaże Zamawiającemu uwagi zainteresowanych podmiotów do tych danych.
18. Wykonawca weźmie udział w rozstrzyganiu zgłoszonych do projektu operatu opisowo-kartograficznego uwag.
19. Wykonawca przygotuje i przekaże Zamawiającemu wyniki prac modernizacyjnych opracowane w postaci plików GML lub KCD, umożliwiające zasilenie bazy danych ewidencji gruntów i budynków. Wyniki te w szczególności będą zawierać zmiany wynikające z uznania za zasadne uwag zgłoszonych do projektu operatu opisowo-kartograficznego.

V. Podział na etapy i przewidywane terminy wykonania prac

Wyszczególnione w rozdziale IV prace, zostaną wykonane w trzech etapach.

Etap I – obejmować będzie prace wyszczególnione w rozdziale IV.1-5.

Termin realizacji I etapu: 3 miesiące od podpisania umowy.

Etap II – obejmować będzie prace wyszczególnione w rozdziale IV.6-16.

Termin realizacji II etapu: 7 miesięcy od daty podpisania umowy.

Etap III – obejmować będzie prace wyszczególnione w rozdziale IV.17-19.

Termin realizacji III etapu: 10 miesięcy od daty podpisania umowy.

Zamawiający po każdym zrealizowanym etapie dokona kontroli wykonanych prac w terminie nie dłuższym niż 30 dni roboczych.

VI. Przewidywany koszt przedsięwzięcia oraz sposób jego finansowania

1. Przewidywany koszt realizacji zamówienia wg cen bieżących szacuje się na 5 500 000,00 zł.
2. Wykonawcy za każdy zrealizowany etap zamówienia przysługuje wynagrodzenie:
   a) Etap I – 30 % kwoty umowy,
   b) Etap II – 40 % kwoty umowy,
   c) Etap III – 30 % kwoty umowy.
3. Finansowanie tego projektu będzie realizowane ze środków własnych powiatu oraz dofinansowania uzyskanego z budżetu państwa za pośrednictwem Wojewody Dolnośląskiego.

VII. Przewidywany sposób wyłonienia Wykonawcy prac

Wykonawca prac zostanie wybrany w wyniku przeprowadzenia postępowania o udzielenie zamówienia publicznego, zgodnie zapisami ustawy Prawo zamówień publicznych.

Opracowała, dnia 28 października 2021 r.
Wprowadzono poprawki, dnia 9 grudnia 2021 r.
Z up. STAROSTY
Zastępca dyrektora Powiatowego Biura Geodezji i Katastru w Świdnicy
Anna Kwiatkowska

Zatwierdził, dnia 9 grudnia 2021 r.
Z up. STAROSTY
Geodeta Powiatowy
Paweł Kasków

Województwo: dolnośląskie
Powiat: świdnicki
Jednostka ewidencyjna: 021907_2, Świdnica

Mapa przeglądowa
SKALA 1:100000

Załącznik nr 1 do projektu modernizacji

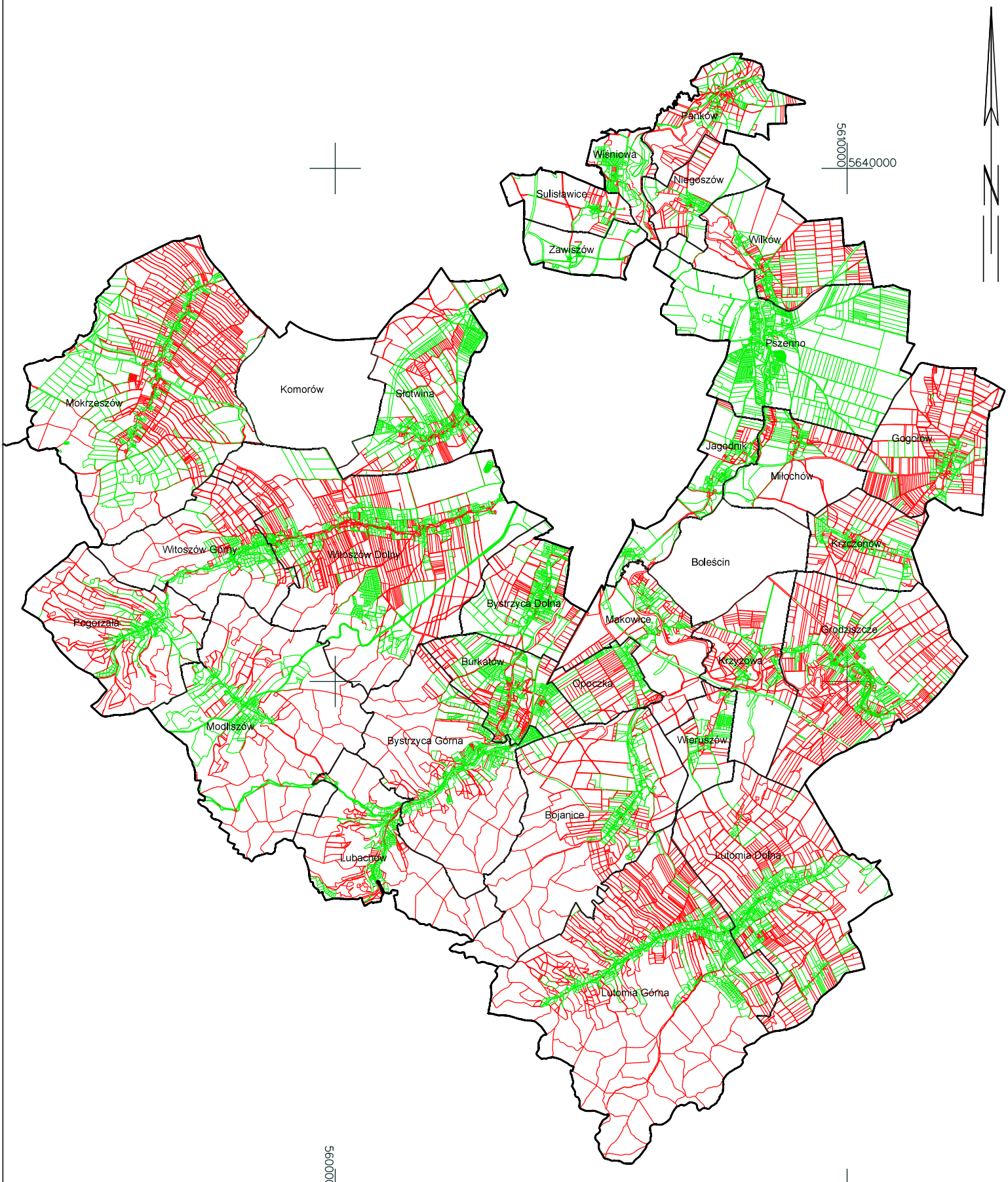

kolor zielony - obszary, dla których pozyskanie danych niezbędnych do obliczenia współrzędnych punktów granicznych będzie możliwe na podstawie analizy i przetworzenia materiałów PZGiK
kolor czerwony - szacowane obszary, dla których pozyskanie danych niezbędnych do obliczenia współrzędnych punktów granicznych będzie wymagało geodezyjnych pomiarów terenowych, poprzedzonych ustaleniem przebiegu granic działek ewidencyjnych

L.p.	TERYT Jedn. ewid.	Obręb	Nr działki	Powierzchnia ewidencyjna
1	021907_2	Bojanice	10	0,18
2	021907_2	Bojanice	100/2	0,15
3	021907_2	Bojanice	100/3	0,11
4	021907_2	Bojanice	100/4	0,16
5	021907_2	Bojanice	101	0,23
6	021907_2	Bojanice	103/1	1,58
7	021907_2	Bojanice	104	1,37
8	021907_2	Bojanice	105	1,43
9	021907_2	Bojanice	106	2,04
10	021907_2	Bojanice	107/1	1,57
11	021907_2	Bojanice	107/2	0,48
12	021907_2	Bojanice	109	0,58
13	021907_2	Bojanice	11	7,95
14	021907_2	Bojanice	110	0,54
15	021907_2	Bojanice	112/1	0,93
16	021907_2	Bojanice	12	0,18
17	021907_2	Bojanice	120/1	1,23
18	021907_2	Bojanice	121/1	1,86
19	021907_2	Bojanice	121/2	2,04
20	021907_2	Bojanice	122/1	0,79
21	021907_2	Bojanice	122/4	1,05
22	021907_2	Bojanice	123/1	0,84
23	021907_2	Bojanice	123/2	1,31
24	021907_2	Bojanice	124/1	0,87
25	021907_2	Bojanice	124/2	3,29
26	021907_2	Bojanice	125/1	0,19
27	021907_2	Bojanice	125/3	1,73
28	021907_2	Bojanice	125/5	0,03
29	021907_2	Bojanice	125/6	1,30
30	021907_2	Bojanice	127/1	0,53
31	021907_2	Bojanice	127/2	1,28
32	021907_2	Bojanice	128/1	0,30
33	021907_2	Bojanice	128/2	2,31
34	021907_2	Bojanice	129	0,14
35	021907_2	Bojanice	13/1	5,24
36	021907_2	Bojanice	13/2	5,20
37	021907_2	Bojanice	130	0,05
38	021907_2	Bojanice	131	6,81
39	021907_2	Bojanice	133	0,09
40	021907_2	Bojanice	136	0,31
41	021907_2	Bojanice	137	2,75
42	021907_2	Bojanice	138/2	2,55
43	021907_2	Bojanice	139/1	0,28
44	021907_2	Bojanice	139/2	0,60
45	021907_2	Bojanice	139/3	3,76
46	021907_2	Bojanice	14	18,65
47	021907_2	Bojanice	140/2	0,47
48	021907_2	Bojanice	140/4	0,38
49	021907_2	Bojanice	141	0,87
50	021907_2	Bojanice	142/1	0,15
51	021907_2	Bojanice	142/2	0,10
52	021907_2	Bojanice	142/3	0,25
53	021907_2	Bojanice	143	0,51
54	021907_2	Bojanice	146	0,22
55	021907_2	Bojanice	148	0,50
56	021907_2	Bojanice	15	12,69
57	021907_2	Bojanice	152	2,70
58	021907_2	Bojanice	153/5	1,02
59	021907_2	Bojanice	153/6	1,32
60	021907_2	Bojanice	153/7	0,87
61	021907_2	Bojanice	153/8	0,83
62	021907_2	Bojanice	154/3	0,95
63	021907_2	Bojanice	154/4	0,62
64	021907_2	Bojanice	154/5	0,27
65	021907_2	Bojanice	154/6	0,82
66	021907_2	Bojanice	155/1	1,40
67	021907_2	Bojanice	155/2	1,78
68	021907_2	Bojanice	156/1	1,70
69	021907_2	Bojanice	156/2	1,83
70	021907_2	Bojanice	157/1	0,85
71	021907_2	Bojanice	157/2	0,98
72	021907_2	Bojanice	158/3	0,85
73	021907_2	Bojanice	158/4	0,68
74	021907_2	Bojanice	158/5	0,42
75	021907_2	Bojanice	158/6	0,04
76	021907_2	Bojanice	16	1,44
77	021907_2	Bojanice	160	0,95
78	021907_2	Bojanice	161	1,43
79	021907_2	Bojanice	162	0,54
80	021907_2	Bojanice	163	1,41
81	021907_2	Bojanice	165	0,63
82	021907_2	Bojanice	166/1	0,79
83	021907_2	Bojanice	166/2	0,02
84	021907_2	Bojanice	167	0,20
85	021907_2	Bojanice	168/2	0,11
86	021907_2	Bojanice	169/2	0,55
87	021907_2	Bojanice	17	7,65
88	021907_2	Bojanice	170/1	0,21
89	021907_2	Bojanice	170/2	0,25
90	021907_2	Bojanice	170/4	0,08
91	021907_2	Bojanice	172/1	0,09
92	021907_2	Bojanice	172/2	0,85
93	021907_2	Bojanice	173	0,16
94	021907_2	Bojanice	174	0,12
95	021907_2	Bojanice	175	0,12
96	021907_2	Bojanice	176/3	0,05
97	021907_2	Bojanice	177/1	0,16
98	021907_2	Bojanice	178	0,16
99	021907_2	Bojanice	179	0,07
100	021907_2	Bojanice	18	9,45
101	021907_2	Bojanice	180	0,09
102	021907_2	Bojanice	181	0,12
103	021907_2	Bojanice	182	1,14
104	021907_2	Bojanice	184/1	0,16
105	021907_2	Bojanice	185/1	0,07
106	021907_2	Bojanice	187	0,52
107	021907_2	Bojanice	188	0,50
108	021907_2	Bojanice	189	0,70
109	021907_2	Bojanice	19/2	1,50
110	021907_2	Bojanice	19/3	1,30
111	021907_2	Bojanice	191/1	0,06
112	021907_2	Bojanice	192	0,05
113	021907_2	Bojanice	193	0,01
114	021907_2	Bojanice	194/1	0,03
115	021907_2	Bojanice	194/10	0,49
116	021907_2	Bojanice	194/7	0,07
117	021907_2	Bojanice	194/8	0,12
118	021907_2	Bojanice	195	0,01
119	021907_2	Bojanice	196/1	0,30
120	021907_2	Bojanice	196/2	0,26
121	021907_2	Bojanice	196/3	0,02
122	021907_2	Bojanice	197/2	0,09
123	021907_2	Bojanice	197/3	0,49
124	021907_2	Bojanice	197/4	0,13
125	021907_2	Bojanice	199	0,60
126	021907_2	Bojanice	200	0,69
127	021907_2	Bojanice	205	1,19
128	021907_2	Bojanice	21/1	4,00
129	021907_2	Bojanice	210/1	0,98
130	021907_2	Bojanice	210/3	0,01
131	021907_2	Bojanice	214/2	11,79
132	021907_2	Bojanice	214/3	2,00
133	021907_2	Bojanice	215/1	4,26
134	021907_2	Bojanice	215/2	1,86
135	021907_2	Bojanice	216	1,25
136	021907_2	Bojanice	217	1,25
137	021907_2	Bojanice	223/1	2,14
138	021907_2	Bojanice	224/5	0,46
139	021907_2	Bojanice	225	1,12
140	021907_2	Bojanice	226	1,43
141	021907_2	Bojanice	227	0,61
142	021907_2	Bojanice	228/1	1,05
143	021907_2	Bojanice	229/1	0,50
144	021907_2	Bojanice	229/2	0,15
145	021907_2	Bojanice	23	0,14
146	021907_2	Bojanice	231	1,09
147	021907_2	Bojanice	232/1	0,14
148	021907_2	Bojanice	232/2	0,80
149	021907_2	Bojanice	233/1	1,00
150	021907_2	Bojanice	234/1	3,18
151	021907_2	Bojanice	235/6	4,03
152	021907_2	Bojanice	239/1	2,24
153	021907_2	Bojanice	239/2	0,41
154	021907_2	Bojanice	240	2,31
155	021907_2	Bojanice	241	2,46
156	021907_2	Bojanice	242	2,96
157	021907_2	Bojanice	243/1	3,37
158	021907_2	Bojanice	243/2	0,25
159	021907_2	Bojanice	244	2,77
160	021907_2	Bojanice	246/1	2,44
161	021907_2	Bojanice	247	1,83
162	021907_2	Bojanice	251/1	0,75
163	021907_2	Bojanice	26	4,89
164	021907_2	Bojanice	27/1	4,38
165	021907_2	Bojanice	27/2	2,13
166	021907_2	Bojanice	275/2	2,56
167	021907_2	Bojanice	276/1	0,08
168	021907_2	Bojanice	276/2	0,05
169	021907_2	Bojanice	276/3	0,04
170	021907_2	Bojanice	277	8,26
171	021907_2	Bojanice	278/1	2,25
172	021907_2	Bojanice	279	4,24
173	021907_2	Bojanice	28	6,65
174	021907_2	Bojanice	280	0,11
175	021907_2	Bojanice	281	0,17
176	021907_2	Bojanice	282	0,27
177	021907_2	Bojanice	285/1	0,33
178	021907_2	Bojanice	288	0,05
179	021907_2	Bojanice	289/1	0,06
180	021907_2	Bojanice	289/2	0,24
181	021907_2	Bojanice	29	7,01
182	021907_2	Bojanice	290	0,25
183	021907_2	Bojanice	291	0,07
184	021907_2	Bojanice	292	0,08
185	021907_2	Bojanice	293	0,16
186	021907_2	Bojanice	294	0,25

L.p.	TERYT Jedn. ewid.	Obręb	Nr działki	Powierzchnia ewidencyjna
187	021907_2	Bojanice	295	0,01
188	021907_2	Bojanice	296	0,05
189	021907_2	Bojanice	297	0,13
190	021907_2	Bojanice	298	0,07
191	021907_2	Bojanice	299	0,03
192	021907_2	Bojanice	30	4,19
193	021907_2	Bojanice	300/1	0,10
194	021907_2	Bojanice	300/2	0,16
195	021907_2	Bojanice	301/1	0,07
196	021907_2	Bojanice	302	0,30
197	021907_2	Bojanice	303/2	0,34
198	021907_2	Bojanice	304	0,47
199	021907_2	Bojanice	306	0,16
200	021907_2	Bojanice	307	0,29
201	021907_2	Bojanice	308	0,22
202	021907_2	Bojanice	309/1	0,13
203	021907_2	Bojanice	309/2	0,08
204	021907_2	Bojanice	31	0,44
205	021907_2	Bojanice	310/1	0,62
206	021907_2	Bojanice	311	0,12
207	021907_2	Bojanice	312	0,27
208	021907_2	Bojanice	313	0,27
209	021907_2	Bojanice	314	0,13
210	021907_2	Bojanice	315/1	0,01
211	021907_2	Bojanice	315/2	0,02
212	021907_2	Bojanice	315/3	0,04
213	021907_2	Bojanice	316	0,97
214	021907_2	Bojanice	317	1,03
215	021907_2	Bojanice	318	1,24
216	021907_2	Bojanice	319	0,05
217	021907_2	Bojanice	32/1	0,15
218	021907_2	Bojanice	32/2	0,20
219	021907_2	Bojanice	320	0,10
220	021907_2	Bojanice	321	0,20
221	021907_2	Bojanice	322	0,17
222	021907_2	Bojanice	323	0,15
223	021907_2	Bojanice	324	0,13
224	021907_2	Bojanice	325	0,66
225	021907_2	Bojanice	326	0,25
226	021907_2	Bojanice	327	0,44
227	021907_2	Bojanice	328	0,37
228	021907_2	Bojanice	329	0,07
229	021907_2	Bojanice	33	0,32
230	021907_2	Bojanice	330	0,31
231	021907_2	Bojanice	331	0,30
232	021907_2	Bojanice	332	0,23
233	021907_2	Bojanice	333	1,01
234	021907_2	Bojanice	334	0,47
235	021907_2	Bojanice	335	0,14
236	021907_2	Bojanice	336	0,28
237	021907_2	Bojanice	337	0,04
238	021907_2	Bojanice	338	0,08
239	021907_2	Bojanice	339/1	0,28
240	021907_2	Bojanice	339/2	0,08
241	021907_2	Bojanice	34	0,43
242	021907_2	Bojanice	340	0,17
243	021907_2	Bojanice	341	0,04
244	021907_2	Bojanice	342	0,25
245	021907_2	Bojanice	343	0,48
246	021907_2	Bojanice	344	0,20
247	021907_2	Bojanice	345	0,11
248	021907_2	Bojanice	346	0,04
249	021907_2	Bojanice	35	0,29
250	021907_2	Bojanice	36	4,88
251	021907_2	Bojanice	38	1,53
252	021907_2	Bojanice	40	0,68
253	021907_2	Bojanice	401	0,08
254	021907_2	Bojanice	402	0,20
255	021907_2	Bojanice	403	0,08
256	021907_2	Bojanice	404	0,25
257	021907_2	Bojanice	405	0,06
258	021907_2	Bojanice	406	0,13
259	021907_2	Bojanice	407	0,10
260	021907_2	Bojanice	408	0,09
261	021907_2	Bojanice	41	0,61
262	021907_2	Bojanice	417/5	0,06
263	021907_2	Bojanice	42	0,98
264	021907_2	Bojanice	43/1	1,39
265	021907_2	Bojanice	43/2	2,90
266	021907_2	Bojanice	430	9,63
267	021907_2	Bojanice	431	14,86
268	021907_2	Bojanice	432/1	24,06
269	021907_2	Bojanice	433	1,25
270	021907_2	Bojanice	434	2,31
271	021907_2	Bojanice	435	1,95
272	021907_2	Bojanice	436	2,64
273	021907_2	Bojanice	438	6,95
274	021907_2	Bojanice	439	3,99
275	021907_2	Bojanice	440	5,94
276	021907_2	Bojanice	441	33,01
277	021907_2	Bojanice	442	17,49
278	021907_2	Bojanice	443	24,17
279	021907_2	Bojanice	444	0,98
280	021907_2	Bojanice	445	28,57
281	021907_2	Bojanice	446	31,44
282	021907_2	Bojanice	447	42,36
283	021907_2	Bojanice	448	34,27
284	021907_2	Bojanice	449	49,73
285	021907_2	Bojanice	450	24,44
286	021907_2	Bojanice	451	23,44
287	021907_2	Bojanice	452	29,42
288	021907_2	Bojanice	453	20,99
289	021907_2	Bojanice	454	26,70
290	021907_2	Bojanice	455	26,36
291	021907_2	Bojanice	456	32,27
292	021907_2	Bojanice	457	29,09
293	021907_2	Bojanice	458	0,01
294	021907_2	Bojanice	459	0,02
295	021907_2	Bojanice	46/1	0,18
296	021907_2	Bojanice	46/2	0,38
297	021907_2	Bojanice	460	10,07
298	021907_2	Bojanice	461	6,14
299	021907_2	Bojanice	47	0,31
300	021907_2	Bojanice	48/1	0,02
301	021907_2	Bojanice	48/2	0,13
302	021907_2	Bojanice	49/1	0,59
303	021907_2	Bojanice	49/2	0,43
304	021907_2	Bojanice	50/2	0,10
305	021907_2	Bojanice	51/2	0,47
306	021907_2	Bojanice	52	0,17
307	021907_2	Bojanice	53	0,43
308	021907_2	Bojanice	54	0,28
309	021907_2	Bojanice	55	0,25
310	021907_2	Bojanice	56	0,34
311	021907_2	Bojanice	57/2	0,54
312	021907_2	Bojanice	58	1,47
313	021907_2	Bojanice	59/3	0,09
314	021907_2	Bojanice	6	1,74
315	021907_2	Bojanice	61/1	0,12
316	021907_2	Bojanice	61/2	1,88
317	021907_2	Bojanice	62	0,79
318	021907_2	Bojanice	63/1	0,08
319	021907_2	Bojanice	63/2	0,53
320	021907_2	Bojanice	64/1	0,08
321	021907_2	Bojanice	65	0,57
322	021907_2	Bojanice	67	0,34
323	021907_2	Bojanice	68	1,81
324	021907_2	Bojanice	69/1	0,50
325	021907_2	Bojanice	7/1	0,56
326	021907_2	Bojanice	7/2	2,21
327	021907_2	Bojanice	7/3	1,33
328	021907_2	Bojanice	7/4	1,23
329	021907_2	Bojanice	71/5	0,56
330	021907_2	Bojanice	71/6	0,02
331	021907_2	Bojanice	73/2	0,48
332	021907_2	Bojanice	75	1,45
333	021907_2	Bojanice	76/2	0,85
334	021907_2	Bojanice	77	0,16
335	021907_2	Bojanice	78/1	1,34
336	021907_2	Bojanice	78/2	0,99
337	021907_2	Bojanice	8/1	2,92
338	021907_2	Bojanice	8/2	4,03
339	021907_2	Bojanice	8/4	6,04
340	021907_2	Bojanice	8/5	4,04
341	021907_2	Bojanice	80	14,60
342	021907_2	Bojanice	81	28,92
343	021907_2	Bojanice	82	22,95
344	021907_2	Bojanice	83/2	1,66
345	021907_2	Bojanice	83/3	0,43
346	021907_2	Bojanice	84	4,62
347	021907_2	Bojanice	86	0,25
348	021907_2	Bojanice	87	0,18
349	021907_2	Bojanice	88/3	0,69
350	021907_2	Bojanice	89/3	0,02
351	021907_2	Bojanice	89/4	0,12
352	021907_2	Bojanice	89/5	0,30
353	021907_2	Bojanice	89/7	0,08
354	021907_2	Bojanice	89/8	0,03
355	021907_2	Bojanice	89/9	0,03
356	021907_2	Bojanice	90/1	0,16
357	021907_2	Bojanice	90/2	0,23
358	021907_2	Bojanice	91	0,37
359	021907_2	Bojanice	92	0,35
360	021907_2	Bojanice	93	0,10
361	021907_2	Bojanice	94	0,14
362	021907_2	Bojanice	95	0,72
363	021907_2	Bojanice	96/2	0,14
364	021907_2	Bojanice	96/3	0,38
365	021907_2	Bojanice	97/1	0,54
366	021907_2	Bojanice	98	0,46
367	021907_2	Bojanice	99	0,58
368	021907_2	Burkatów	1	2,68
369	021907_2	Burkatów	100	0,52
370	021907_2	Burkatów	102	0,03
371	021907_2	Burkatów	103	0,56
372	021907_2	Burkatów	104	0,12

L.p.	TERYT Jedn. ewid.	Obręb	Nr działki	Powierzchnia ewidencyjna
373	021907_2	Burkatów	106/1	0,30
374	021907_2	Burkatów	106/2	0,40
375	021907_2	Burkatów	107	0,12
376	021907_2	Burkatów	11	2,35
377	021907_2	Burkatów	110/2	8,11
378	021907_2	Burkatów	112/3	1,13
379	021907_2	Burkatów	113/2	0,55
380	021907_2	Burkatów	115/4	0,37
381	021907_2	Burkatów	116	0,41
382	021907_2	Burkatów	117/2	2,63
383	021907_2	Burkatów	118	0,50
384	021907_2	Burkatów	119/10	0,06
385	021907_2	Burkatów	119/11	0,06
386	021907_2	Burkatów	119/12	0,06
387	021907_2	Burkatów	119/15	0,03
388	021907_2	Burkatów	119/16	0,04
389	021907_2	Burkatów	119/3	0,06
390	021907_2	Burkatów	119/4	0,06
391	021907_2	Burkatów	119/5	0,05
392	021907_2	Burkatów	119/6	0,05
393	021907_2	Burkatów	119/7	0,06
394	021907_2	Burkatów	119/8	0,06
395	021907_2	Burkatów	119/9	0,07
396	021907_2	Burkatów	12	0,50
397	021907_2	Burkatów	120	0,32
398	021907_2	Burkatów	121	0,65
399	021907_2	Burkatów	123/3	0,48
400	021907_2	Burkatów	123/4	0,09
401	021907_2	Burkatów	124/2	0,02
402	021907_2	Burkatów	124/3	0,12
403	021907_2	Burkatów	124/4	0,22
404	021907_2	Burkatów	125	0,31
405	021907_2	Burkatów	126/1	0,24
406	021907_2	Burkatów	126/3	0,23
407	021907_2	Burkatów	128	0,10
408	021907_2	Burkatów	129/3	0,07
409	021907_2	Burkatów	129/4	0,56
410	021907_2	Burkatów	13	4,44
411	021907_2	Burkatów	130	1,07
412	021907_2	Burkatów	131	0,20
413	021907_2	Burkatów	132	1,12
414	021907_2	Burkatów	134	0,25
415	021907_2	Burkatów	135	0,62
416	021907_2	Burkatów	137/4	0,09
417	021907_2	Burkatów	137/6	0,06
418	021907_2	Burkatów	137/7	0,13
419	021907_2	Burkatów	138	0,48
420	021907_2	Burkatów	139/4	0,16
421	021907_2	Burkatów	139/6	0,06
422	021907_2	Burkatów	139/7	0,06
423	021907_2	Burkatów	14/2	2,20
424	021907_2	Burkatów	14/4	0,75
425	021907_2	Burkatów	14/5	0,53
426	021907_2	Burkatów	141/2	0,21
427	021907_2	Burkatów	142	0,37
428	021907_2	Burkatów	144	0,10
429	021907_2	Burkatów	147/1	0,09
430	021907_2	Burkatów	147/2	0,55
431	021907_2	Burkatów	148	0,15
432	021907_2	Burkatów	15	0,68
433	021907_2	Burkatów	150	0,06
434	021907_2	Burkatów	152	0,82

L.p.	TERYT Jedn. ewid.	Obręb	Nr działki	Powierzchnia ewidencyjna
435	021907_2	Burkatów	153	0,22
436	021907_2	Burkatów	154/1	0,15
437	021907_2	Burkatów	154/2	0,09
438	021907_2	Burkatów	155/2	0,11
439	021907_2	Burkatów	155/3	0,11
440	021907_2	Burkatów	155/4	0,38
441	021907_2	Burkatów	155/5	0,58
442	021907_2	Burkatów	157	0,16
443	021907_2	Burkatów	158	0,15
444	021907_2	Burkatów	16	0,23
445	021907_2	Burkatów	160	0,07
446	021907_2	Burkatów	163	0,06
447	021907_2	Burkatów	165	0,36
448	021907_2	Burkatów	167	0,18
449	021907_2	Burkatów	169/11	0,14
450	021907_2	Burkatów	169/3	0,72
451	021907_2	Burkatów	17	0,19
452	021907_2	Burkatów	170	1,17
453	021907_2	Burkatów	171	0,16
454	021907_2	Burkatów	172/2	0,19
455	021907_2	Burkatów	173/1	0,14
456	021907_2	Burkatów	173/2	0,19
457	021907_2	Burkatów	173/3	0,18
458	021907_2	Burkatów	173/4	0,23
459	021907_2	Burkatów	174/1	0,05
460	021907_2	Burkatów	174/2	0,10
461	021907_2	Burkatów	174/3	0,10
462	021907_2	Burkatów	174/4	0,10
463	021907_2	Burkatów	174/5	0,50
464	021907_2	Burkatów	176/1	0,06
465	021907_2	Burkatów	177/1	0,09
466	021907_2	Burkatów	177/2	0,09
467	021907_2	Burkatów	177/4	0,03
468	021907_2	Burkatów	178	0,24
469	021907_2	Burkatów	179	0,13
470	021907_2	Burkatów	18	6,10
471	021907_2	Burkatów	180/1	0,20
472	021907_2	Burkatów	180/2	0,47
473	021907_2	Burkatów	181	0,03
474	021907_2	Burkatów	182/2	1,10
475	021907_2	Burkatów	182/4	0,47
476	021907_2	Burkatów	184	0,01
477	021907_2	Burkatów	185/1	0,06
478	021907_2	Burkatów	187	0,30
479	021907_2	Burkatów	188/1	0,05
480	021907_2	Burkatów	188/2	0,04
481	021907_2	Burkatów	188/3	0,09
482	021907_2	Burkatów	189	0,18
483	021907_2	Burkatów	19/1	2,04
484	021907_2	Burkatów	19/2	2,03
485	021907_2	Burkatów	191/2	0,51
486	021907_2	Burkatów	191/3	0,07
487	021907_2	Burkatów	191/4	0,69
488	021907_2	Burkatów	192	0,33
489	021907_2	Burkatów	193	0,67
490	021907_2	Burkatów	194/1	0,21
491	021907_2	Burkatów	195	0,40
492	021907_2	Burkatów	196	0,23
493	021907_2	Burkatów	197/1	0,12
494	021907_2	Burkatów	197/13	1,13
495	021907_2	Burkatów	197/3	0,10
496	021907_2	Burkatów	197/5	0,28

L.p.	TERYT Jedn. ewid.	Obręb	Nr działki	Powierzchnia ewidencyjna
497	021907_2	Burkatów	198	0,07
498	021907_2	Burkatów	199	0,01
499	021907_2	Burkatów	2	0,07
500	021907_2	Burkatów	20	0,36
501	021907_2	Burkatów	201	0,26
502	021907_2	Burkatów	202	0,30
503	021907_2	Burkatów	203/1	0,12
504	021907_2	Burkatów	203/3	0,03
505	021907_2	Burkatów	203/4	0,13
506	021907_2	Burkatów	203/5	0,12
507	021907_2	Burkatów	203/6	0,05
508	021907_2	Burkatów	206/1	4,11
509	021907_2	Burkatów	206/2	0,22
510	021907_2	Burkatów	206/3	0,01
511	021907_2	Burkatów	206/4	0,01
512	021907_2	Burkatów	207	0,09
513	021907_2	Burkatów	208	0,98
514	021907_2	Burkatów	209/1	0,44
515	021907_2	Burkatów	21	1,09
516	021907_2	Burkatów	210	0,04
517	021907_2	Burkatów	211/1	0,07
518	021907_2	Burkatów	211/3	0,15
519	021907_2	Burkatów	212/1	0,09
520	021907_2	Burkatów	212/2	0,08
521	021907_2	Burkatów	212/4	0,07
522	021907_2	Burkatów	212/5	0,06
523	021907_2	Burkatów	212/6	0,02
524	021907_2	Burkatów	212/7	0,01
525	021907_2	Burkatów	213/3	0,42
526	021907_2	Burkatów	213/4	0,06
527	021907_2	Burkatów	214	0,04
528	021907_2	Burkatów	216/6	1,26
529	021907_2	Burkatów	217	0,39
530	021907_2	Burkatów	219	2,46
531	021907_2	Burkatów	22	3,31
532	021907_2	Burkatów	220/1	0,61
533	021907_2	Burkatów	220/2	1,39
534	021907_2	Burkatów	221/1	2,18
535	021907_2	Burkatów	221/2	0,42
536	021907_2	Burkatów	224/5	0,03
537	021907_2	Burkatów	225	0,09
538	021907_2	Burkatów	226	1,16
539	021907_2	Burkatów	227	0,07
540	021907_2	Burkatów	228	0,39
541	021907_2	Burkatów	229	0,09
542	021907_2	Burkatów	23	1,20
543	021907_2	Burkatów	230	0,82
544	021907_2	Burkatów	231	0,09
545	021907_2	Burkatów	235	0,06
546	021907_2	Burkatów	236	0,06
547	021907_2	Burkatów	237	0,05
548	021907_2	Burkatów	238	0,14
549	021907_2	Burkatów	239	0,08
550	021907_2	Burkatów	24	4,72
551	021907_2	Burkatów	240	0,04
552	021907_2	Burkatów	241/2	0,66
553	021907_2	Burkatów	241/3	0,14
554	021907_2	Burkatów	241/4	0,11
555	021907_2	Burkatów	241/5	0,81
556	021907_2	Burkatów	242	0,22
557	021907_2	Burkatów	244	0,13
558	021907_2	Burkatów	245	0,13

L.p.	TERYT Jedn. ewid.	Obręb	Nr działki	Powierzchnia ewidencyjna
559	021907_2	Burkatów	246	0,03
560	021907_2	Burkatów	247	0,18
561	021907_2	Burkatów	248	0,37
562	021907_2	Burkatów	249	0,14
563	021907_2	Burkatów	25	0,25
564	021907_2	Burkatów	250/6	1,05
565	021907_2	Burkatów	251	0,37
566	021907_2	Burkatów	252	0,03
567	021907_2	Burkatów	253	0,08
568	021907_2	Burkatów	254	0,38
569	021907_2	Burkatów	255/2	0,03
570	021907_2	Burkatów	256/5	2,82
571	021907_2	Burkatów	257	0,12
572	021907_2	Burkatów	258	2,52
573	021907_2	Burkatów	259	0,12
574	021907_2	Burkatów	26	1,42
575	021907_2	Burkatów	260	1,03
576	021907_2	Burkatów	261	0,25
577	021907_2	Burkatów	263	0,02
578	021907_2	Burkatów	264	0,10
579	021907_2	Burkatów	265	0,20
580	021907_2	Burkatów	266	0,12
581	021907_2	Burkatów	268	0,02
582	021907_2	Burkatów	269	0,29
583	021907_2	Burkatów	27	0,23
584	021907_2	Burkatów	270	0,04
585	021907_2	Burkatów	271	0,46
586	021907_2	Burkatów	272	0,06
587	021907_2	Burkatów	273	0,29
588	021907_2	Burkatów	274	0,03
589	021907_2	Burkatów	275/1	0,48
590	021907_2	Burkatów	275/2	0,17
591	021907_2	Burkatów	275/3	0,06
592	021907_2	Burkatów	276	0,28
593	021907_2	Burkatów	277	0,13
594	021907_2	Burkatów	278	0,76
595	021907_2	Burkatów	279	0,48
596	021907_2	Burkatów	28	1,10
597	021907_2	Burkatów	280	0,15
598	021907_2	Burkatów	281	0,33
599	021907_2	Burkatów	282	0,31
600	021907_2	Burkatów	283	0,42
601	021907_2	Burkatów	284/1	0,14
602	021907_2	Burkatów	285	0,01
603	021907_2	Burkatów	286	0,06
604	021907_2	Burkatów	287	0,03
605	021907_2	Burkatów	288	0,13
606	021907_2	Burkatów	289	0,11
607	021907_2	Burkatów	29	0,64
608	021907_2	Burkatów	290	0,17
609	021907_2	Burkatów	291	0,37
610	021907_2	Burkatów	292	0,06
611	021907_2	Burkatów	293	0,12
612	021907_2	Burkatów	294	0,71
613	021907_2	Burkatów	295	0,05
614	021907_2	Burkatów	296	0,01
615	021907_2	Burkatów	297	0,68
616	021907_2	Burkatów	298/1	0,49
617	021907_2	Burkatów	298/5	0,29
618	021907_2	Burkatów	299	0,67
619	021907_2	Burkatów	3	0,89
620	021907_2	Burkatów	30	1,00

L.p.	TERYT Jedn. ewid.	Obręb	Nr działki	Powierzchnia ewidencyjna
621	021907_2	Burkatów	300/2	0,05
622	021907_2	Burkatów	301/3	0,15
623	021907_2	Burkatów	302/2	0,01
624	021907_2	Burkatów	303/1	0,44
625	021907_2	Burkatów	304	0,05
626	021907_2	Burkatów	305	0,10
627	021907_2	Burkatów	308/1	0,09
628	021907_2	Burkatów	308/2	0,08
629	021907_2	Burkatów	308/3	0,77
630	021907_2	Burkatów	308/4	0,06
631	021907_2	Burkatów	309	0,09
632	021907_2	Burkatów	31	0,63
633	021907_2	Burkatów	310/1	0,23
634	021907_2	Burkatów	310/2	0,06
635	021907_2	Burkatów	311/2	0,24
636	021907_2	Burkatów	313/1	0,12
637	021907_2	Burkatów	313/4	0,16
638	021907_2	Burkatów	316/3	0,44
639	021907_2	Burkatów	316/4	0,01
640	021907_2	Burkatów	316/6	0,02
641	021907_2	Burkatów	316/8	0,49
642	021907_2	Burkatów	317	0,13
643	021907_2	Burkatów	32	1,90
644	021907_2	Burkatów	320	0,08
645	021907_2	Burkatów	321	0,20
646	021907_2	Burkatów	322	0,12
647	021907_2	Burkatów	323	0,13
648	021907_2	Burkatów	324	0,06
649	021907_2	Burkatów	325	0,40
650	021907_2	Burkatów	326	0,04
651	021907_2	Burkatów	327	0,04
652	021907_2	Burkatów	328	0,40
653	021907_2	Burkatów	329	0,27
654	021907_2	Burkatów	33	1,30
655	021907_2	Burkatów	330	0,06
656	021907_2	Burkatów	331	0,11
657	021907_2	Burkatów	332	0,11
658	021907_2	Burkatów	333	0,13
659	021907_2	Burkatów	334	0,11
660	021907_2	Burkatów	335	0,07
661	021907_2	Burkatów	336	0,41
662	021907_2	Burkatów	337	0,08
663	021907_2	Burkatów	338	0,36
664	021907_2	Burkatów	339	0,16
665	021907_2	Burkatów	34	0,09
666	021907_2	Burkatów	340	0,12
667	021907_2	Burkatów	341	0,10
668	021907_2	Burkatów	342	0,05
669	021907_2	Burkatów	343	0,13
670	021907_2	Burkatów	344	2,74
671	021907_2	Burkatów	345	3,29
672	021907_2	Burkatów	346	0,28
673	021907_2	Burkatów	347/1	1,01
674	021907_2	Burkatów	347/2	1,00
675	021907_2	Burkatów	348	3,36
676	021907_2	Burkatów	349	0,18
677	021907_2	Burkatów	35	1,56
678	021907_2	Burkatów	350	2,93
679	021907_2	Burkatów	351	2,25
680	021907_2	Burkatów	352	1,81
681	021907_2	Burkatów	353	2,41
682	021907_2	Burkatów	354	3,03

L.p.	TERYT Jedn. ewid.	Obręb	Nr działki	Powierzchnia ewidencyjna
683	021907_2	Burkatów	356	2,03
684	021907_2	Burkatów	357	0,24
685	021907_2	Burkatów	358	3,09
686	021907_2	Burkatów	36	0,04
687	021907_2	Burkatów	360/1	3,03
688	021907_2	Burkatów	360/2	3,61
689	021907_2	Burkatów	363	0,07
690	021907_2	Burkatów	364/2	0,75
691	021907_2	Burkatów	364/3	0,32
692	021907_2	Burkatów	364/4	0,20
693	021907_2	Burkatów	365/1	0,79
694	021907_2	Burkatów	368	0,52
695	021907_2	Burkatów	37	0,06
696	021907_2	Burkatów	372	0,50
697	021907_2	Burkatów	374	1,99
698	021907_2	Burkatów	375	2,86
699	021907_2	Burkatów	376	0,01
700	021907_2	Burkatów	377	3,47
701	021907_2	Burkatów	379	0,16
702	021907_2	Burkatów	38	0,09
703	021907_2	Burkatów	380	0,15
704	021907_2	Burkatów	381	0,18
705	021907_2	Burkatów	382	0,10
706	021907_2	Burkatów	383	0,22
707	021907_2	Burkatów	384	0,12
708	021907_2	Burkatów	385	0,13
709	021907_2	Burkatów	386	0,13
710	021907_2	Burkatów	387	0,10
711	021907_2	Burkatów	388	1,00
712	021907_2	Burkatów	389	0,13
713	021907_2	Burkatów	39	2,38
714	021907_2	Burkatów	393	0,15
715	021907_2	Burkatów	394	0,14
716	021907_2	Burkatów	395/1	0,08
717	021907_2	Burkatów	395/2	0,09
718	021907_2	Burkatów	396	0,27
719	021907_2	Burkatów	398	0,02
720	021907_2	Burkatów	4	0,48
721	021907_2	Burkatów	40	0,08
722	021907_2	Burkatów	400	0,12
723	021907_2	Burkatów	402	0,04
724	021907_2	Burkatów	404/16	5,38
725	021907_2	Burkatów	404/2	1,89
726	021907_2	Burkatów	405	0,14
727	021907_2	Burkatów	406	0,72
728	021907_2	Burkatów	407	0,45
729	021907_2	Burkatów	408	0,94
730	021907_2	Burkatów	409	1,45
731	021907_2	Burkatów	41	0,60
732	021907_2	Burkatów	410	1,68
733	021907_2	Burkatów	411	0,12
734	021907_2	Burkatów	413	0,15
735	021907_2	Burkatów	414	0,79
736	021907_2	Burkatów	415	0,26
737	021907_2	Burkatów	416	0,10
738	021907_2	Burkatów	417	0,62
739	021907_2	Burkatów	42/1	0,30
740	021907_2	Burkatów	42/2	0,13
741	021907_2	Burkatów	43	0,13
742	021907_2	Burkatów	44	3,38
743	021907_2	Burkatów	45	0,04
744	021907_2	Burkatów	46	0,09

L.p.	TERYT Jedn. ewid.	Obręb	Nr działki	Powierzchnia ewidencyjna
745	021907_2	Burkatów	47	0,20
746	021907_2	Burkatów	48	0,20
747	021907_2	Burkatów	5	1,22
748	021907_2	Burkatów	51	0,09
749	021907_2	Burkatów	53	0,13
750	021907_2	Burkatów	55	4,36
751	021907_2	Burkatów	56	0,28
752	021907_2	Burkatów	6	3,05
753	021907_2	Burkatów	60	0,11
754	021907_2	Burkatów	61	3,15
755	021907_2	Burkatów	62	0,30
756	021907_2	Burkatów	63	0,67
757	021907_2	Burkatów	64	0,82
758	021907_2	Burkatów	65	0,70
759	021907_2	Burkatów	66	0,28
760	021907_2	Burkatów	67	0,30
761	021907_2	Burkatów	68/1	0,91
762	021907_2	Burkatów	68/2	2,04
763	021907_2	Burkatów	69	3,57
764	021907_2	Burkatów	7	0,07
765	021907_2	Burkatów	70/1	0,30
766	021907_2	Burkatów	70/2	0,88
767	021907_2	Burkatów	71	0,62
768	021907_2	Burkatów	72	1,96
769	021907_2	Burkatów	73	0,36
770	021907_2	Burkatów	74	0,32
771	021907_2	Burkatów	75	0,09
772	021907_2	Burkatów	76	0,18
773	021907_2	Burkatów	77	1,60
774	021907_2	Burkatów	78	1,64
775	021907_2	Burkatów	79	0,49
776	021907_2	Burkatów	8	1,32
777	021907_2	Burkatów	80	0,18
778	021907_2	Burkatów	81	0,17
779	021907_2	Burkatów	82	2,71
780	021907_2	Burkatów	83	0,58
781	021907_2	Burkatów	84	0,57
782	021907_2	Burkatów	85	0,03
783	021907_2	Burkatów	86	1,23
784	021907_2	Burkatów	87	0,56
785	021907_2	Burkatów	88	0,55
786	021907_2	Burkatów	9	1,68
787	021907_2	Burkatów	90	0,19
788	021907_2	Burkatów	92/4	0,73
789	021907_2	Burkatów	93	0,09
790	021907_2	Burkatów	94	1,54
791	021907_2	Burkatów	95/1	0,13
792	021907_2	Burkatów	95/2	0,83
793	021907_2	Burkatów	98/2	0,16
794	021907_2	Burkatów	98/3	0,17
795	021907_2	Burkatów	98/4	0,17
796	021907_2	Burkatów	99/1	0,29
797	021907_2	Bystrzyca Dolna	1/1	5,29
798	021907_2	Bystrzyca Dolna	102	0,26
799	021907_2	Bystrzyca Dolna	107	0,01
800	021907_2	Bystrzyca Dolna	108/2	0,06
801	021907_2	Bystrzyca Dolna	109/1	0,18
802	021907_2	Bystrzyca Dolna	111/1	0,29
803	021907_2	Bystrzyca Dolna	112/1	0,22
804	021907_2	Bystrzyca Dolna	118/2	0,97
805	021907_2	Bystrzyca Dolna	118/5	10,04
806	021907_2	Bystrzyca Dolna	130/1	7,36

L.p.	TERYT Jedn. ewid.	Obręb	Nr działki	Powierzchnia ewidencyjna
807	021907_2	Bystrzyca Dolna	132/2	2,22
808	021907_2	Bystrzyca Dolna	132/3	1,47
809	021907_2	Bystrzyca Dolna	135/1	2,91
810	021907_2	Bystrzyca Dolna	137/4	0,38
811	021907_2	Bystrzyca Dolna	137/5	0,39
812	021907_2	Bystrzyca Dolna	137/7	1,33
813	021907_2	Bystrzyca Dolna	138	3,18
814	021907_2	Bystrzyca Dolna	140/4	0,56
815	021907_2	Bystrzyca Dolna	141	0,69
816	021907_2	Bystrzyca Dolna	142/14	0,06
817	021907_2	Bystrzyca Dolna	142/4	0,09
818	021907_2	Bystrzyca Dolna	142/5	0,09
819	021907_2	Bystrzyca Dolna	142/6	0,04
820	021907_2	Bystrzyca Dolna	143/13	0,15
821	021907_2	Bystrzyca Dolna	143/14	0,15
822	021907_2	Bystrzyca Dolna	143/23	0,17
823	021907_2	Bystrzyca Dolna	147	0,41
824	021907_2	Bystrzyca Dolna	148/1	0,46
825	021907_2	Bystrzyca Dolna	149/2	0,14
826	021907_2	Bystrzyca Dolna	149/4	0,93
827	021907_2	Bystrzyca Dolna	149/7	0,75
828	021907_2	Bystrzyca Dolna	150/12	0,27
829	021907_2	Bystrzyca Dolna	150/9	0,60
830	021907_2	Bystrzyca Dolna	151	0,76
831	021907_2	Bystrzyca Dolna	155	0,27
832	021907_2	Bystrzyca Dolna	156/1	0,09
833	021907_2	Bystrzyca Dolna	156/2	0,12
834	021907_2	Bystrzyca Dolna	157	0,34
835	021907_2	Bystrzyca Dolna	158/2	0,06
836	021907_2	Bystrzyca Dolna	158/4	0,44
837	021907_2	Bystrzyca Dolna	159	0,11
838	021907_2	Bystrzyca Dolna	160	0,11
839	021907_2	Bystrzyca Dolna	161	0,26
840	021907_2	Bystrzyca Dolna	162	0,37
841	021907_2	Bystrzyca Dolna	163/1	0,03
842	021907_2	Bystrzyca Dolna	164	0,38
843	021907_2	Bystrzyca Dolna	165/3	0,25
844	021907_2	Bystrzyca Dolna	167/1	0,09
845	021907_2	Bystrzyca Dolna	167/2	0,29
846	021907_2	Bystrzyca Dolna	170/1	0,12
847	021907_2	Bystrzyca Dolna	170/2	0,05
848	021907_2	Bystrzyca Dolna	171/2	0,02
849	021907_2	Bystrzyca Dolna	171/5	0,14
850	021907_2	Bystrzyca Dolna	174/12	0,23
851	021907_2	Bystrzyca Dolna	175/2	0,16
852	021907_2	Bystrzyca Dolna	175/4	0,05
853	021907_2	Bystrzyca Dolna	175/6	0,01
854	021907_2	Bystrzyca Dolna	175/7	0,02
855	021907_2	Bystrzyca Dolna	175/8	0,01
856	021907_2	Bystrzyca Dolna	176/1	0,34
857	021907_2	Bystrzyca Dolna	177	0,03
858	021907_2	Bystrzyca Dolna	178	1,28
859	021907_2	Bystrzyca Dolna	179	1,70
860	021907_2	Bystrzyca Dolna	18/5	1,81
861	021907_2	Bystrzyca Dolna	18/6	1,82
862	021907_2	Bystrzyca Dolna	18/7	2,54
863	021907_2	Bystrzyca Dolna	181/4	2,55
864	021907_2	Bystrzyca Dolna	183/1	2,09
865	021907_2	Bystrzyca Dolna	184	0,08
866	021907_2	Bystrzyca Dolna	186/1	0,11
867	021907_2	Bystrzyca Dolna	188/1	0,10
868	021907_2	Bystrzyca Dolna	191	0,81

L.p.	TERYT Jedn. ewid.	Obręb	Nr działki	Powierzchnia ewidencyjna
869	021907_2	Bystrzyca Dolna	193	0,78
870	021907_2	Bystrzyca Dolna	194	0,22
871	021907_2	Bystrzyca Dolna	195	0,22
872	021907_2	Bystrzyca Dolna	198	0,10
873	021907_2	Bystrzyca Dolna	199/1	0,14
874	021907_2	Bystrzyca Dolna	199/2	0,25
875	021907_2	Bystrzyca Dolna	200	0,12
876	021907_2	Bystrzyca Dolna	201	0,15
877	021907_2	Bystrzyca Dolna	202	0,25
878	021907_2	Bystrzyca Dolna	203	0,05
879	021907_2	Bystrzyca Dolna	204	0,06
880	021907_2	Bystrzyca Dolna	205	0,03
881	021907_2	Bystrzyca Dolna	207	0,04
882	021907_2	Bystrzyca Dolna	208	0,01
883	021907_2	Bystrzyca Dolna	209/2	0,07
884	021907_2	Bystrzyca Dolna	210	0,09
885	021907_2	Bystrzyca Dolna	211	0,06
886	021907_2	Bystrzyca Dolna	212/1	0,03
887	021907_2	Bystrzyca Dolna	212/3	0,01
888	021907_2	Bystrzyca Dolna	212/4	0,12
889	021907_2	Bystrzyca Dolna	213	0,06
890	021907_2	Bystrzyca Dolna	214/2	0,06
891	021907_2	Bystrzyca Dolna	215	0,04
892	021907_2	Bystrzyca Dolna	217/1	0,09
893	021907_2	Bystrzyca Dolna	217/2	0,07
894	021907_2	Bystrzyca Dolna	219/1	0,14
895	021907_2	Bystrzyca Dolna	219/2	0,03
896	021907_2	Bystrzyca Dolna	220	0,67
897	021907_2	Bystrzyca Dolna	221	0,64
898	021907_2	Bystrzyca Dolna	222	0,29
899	021907_2	Bystrzyca Dolna	223	0,73
900	021907_2	Bystrzyca Dolna	224/1	0,42
901	021907_2	Bystrzyca Dolna	224/2	0,63
902	021907_2	Bystrzyca Dolna	225/10	0,15
903	021907_2	Bystrzyca Dolna	225/2	0,42
904	021907_2	Bystrzyca Dolna	226	0,04
905	021907_2	Bystrzyca Dolna	227/12	0,04
906	021907_2	Bystrzyca Dolna	227/13	0,10
907	021907_2	Bystrzyca Dolna	227/2	0,07
908	021907_2	Bystrzyca Dolna	229/2	0,10
909	021907_2	Bystrzyca Dolna	229/3	0,10
910	021907_2	Bystrzyca Dolna	229/4	0,11
911	021907_2	Bystrzyca Dolna	229/5	0,15
912	021907_2	Bystrzyca Dolna	229/6	0,16
913	021907_2	Bystrzyca Dolna	230/1	0,06
914	021907_2	Bystrzyca Dolna	231	0,16
915	021907_2	Bystrzyca Dolna	232	0,45
916	021907_2	Bystrzyca Dolna	233/2	0,11
917	021907_2	Bystrzyca Dolna	234/3	0,01
918	021907_2	Bystrzyca Dolna	234/4	0,07
919	021907_2	Bystrzyca Dolna	234/6	0,07
920	021907_2	Bystrzyca Dolna	234/7	0,07
921	021907_2	Bystrzyca Dolna	234/8	0,07
922	021907_2	Bystrzyca Dolna	235	1,43
923	021907_2	Bystrzyca Dolna	237/1	0,10
924	021907_2	Bystrzyca Dolna	238/1	0,39
925	021907_2	Bystrzyca Dolna	238/3	0,04
926	021907_2	Bystrzyca Dolna	238/4	0,14
927	021907_2	Bystrzyca Dolna	238/5	0,06
928	021907_2	Bystrzyca Dolna	240	0,67
929	021907_2	Bystrzyca Dolna	243	0,74
930	021907_2	Bystrzyca Dolna	244	0,17

L.p.	TERYT Jedn. ewid.	Obręb	Nr działki	Powierzchnia ewidencyjna
931	021907_2	Bystrzyca Dolna	245	0,24
932	021907_2	Bystrzyca Dolna	246	0,27
933	021907_2	Bystrzyca Dolna	247	0,50
934	021907_2	Bystrzyca Dolna	248	0,50
935	021907_2	Bystrzyca Dolna	249	0,57
936	021907_2	Bystrzyca Dolna	25/2	7,51
937	021907_2	Bystrzyca Dolna	250	0,41
938	021907_2	Bystrzyca Dolna	251	0,69
939	021907_2	Bystrzyca Dolna	252/1	1,30
940	021907_2	Bystrzyca Dolna	254	1,40
941	021907_2	Bystrzyca Dolna	255/3	2,78
942	021907_2	Bystrzyca Dolna	257/2	0.10
943	021907_2	Bystrzyca Dolna	257/5	0,12
944	021907_2	Bystrzyca Dolna	257/7	0,13
945	021907_2	Bystrzyca Dolna	257/8	0,10
946	021907_2	Bystrzyca Dolna	258/1	0,43
947	021907_2	Bystrzyca Dolna	259/1	0,59
948	021907_2	Bystrzyca Dolna	260/1	0,28
949	021907_2	Bystrzyca Dolna	261/1	0,21
950	021907_2	Bystrzyca Dolna	262/2	0,94
951	021907_2	Bystrzyca Dolna	262/3	3,07
952	021907_2	Bystrzyca Dolna	262/4	0,92
953	021907_2	Bystrzyca Dolna	263	2,14
954	021907_2	Bystrzyca Dolna	264/2	1,77
955	021907_2	Bystrzyca Dolna	264/4	1,64
956	021907_2	Bystrzyca Dolna	264/5	1,93
957	021907_2	Bystrzyca Dolna	264/7	3,97
958	021907_2	Bystrzyca Dolna	264/8	0,08
959	021907_2	Bystrzyca Dolna	264/9	3,89
960	021907_2	Bystrzyca Dolna	265	3,58
961	021907_2	Bystrzyca Dolna	266/1	1,29
962	021907_2	Bystrzyca Dolna	266/2	2,02
963	021907_2	Bystrzyca Dolna	266/3	2,03
964	021907_2	Bystrzyca Dolna	266/4	2,02
965	021907_2	Bystrzyca Dolna	266/5	2,02
966	021907_2	Bystrzyca Dolna	266/6	2,02
967	021907_2	Bystrzyca Dolna	267	4,63
968	021907_2	Bystrzyca Dolna	268	0,46
969	021907_2	Bystrzyca Dolna	269	0,52
970	021907_2	Bystrzyca Dolna	270	0,51
971	021907_2	Bystrzyca Dolna	271	0,42
972	021907_2	Bystrzyca Dolna	272	0,57
973	021907_2	Bystrzyca Dolna	273	0,47
974	021907_2	Bystrzyca Dolna	274	0,31
975	021907_2	Bystrzyca Dolna	275	0,79
976	021907_2	Bystrzyca Dolna	277/1	2,20
977	021907_2	Bystrzyca Dolna	278/1	2,01
978	021907_2	Bystrzyca Dolna	279/1	5,87
979	021907_2	Bystrzyca Dolna	279/2	0,11
980	021907_2	Bystrzyca Dolna	280	5,17
981	021907_2	Bystrzyca Dolna	281/9	3,59
982	021907_2	Bystrzyca Dolna	283/10	0,53
983	021907_2	Bystrzyca Dolna	283/8	1,49
984	021907_2	Bystrzyca Dolna	284/2	3,30
985	021907_2	Bystrzyca Dolna	284/3	1,51
986	021907_2	Bystrzyca Dolna	284/5	2,02
987	021907_2	Bystrzyca Dolna	284/6	2,01
988	021907_2	Bystrzyca Dolna	285	13,81
989	021907_2	Bystrzyca Dolna	286/1	0,60
990	021907_2	Bystrzyca Dolna	286/8	4,50
991	021907_2	Bystrzyca Dolna	286/9	4,50
992	021907_2	Bystrzyca Dolna	291	0,10

L.p.	TERYT Jedn. ewid.	Obręb	Nr działki	Powierzchnia ewidencyjna
993	021907_2	Bystrzyca Dolna	292	0,02
994	021907_2	Bystrzyca Dolna	293/1	0,49
995	021907_2	Bystrzyca Dolna	293/2	0,07
996	021907_2	Bystrzyca Dolna	294	0.02
997	021907_2	Bystrzyca Dolna	295/2	0,02
998	021907_2	Bystrzyca Dolna	296/3	0,19
999	021907_2	Bystrzyca Dolna	296/5	0,58
1000	021907_2	Bystrzyca Dolna	297	0.06
1001	021907_2	Bystrzyca Dolna	298	0,05
1002	021907_2	Bystrzyca Dolna	3/1	4,37
1003	021907_2	Bystrzyca Dolna	3/2	0,05
1004	021907_2	Bystrzyca Dolna	300/1	5.20
1005	021907_2	Bystrzyca Dolna	300/2	0,52
1006	021907_2	Bystrzyca Dolna	301	0,07
1007	021907_2	Bystrzyca Dolna	302	0,16
1008	021907_2	Bystrzyca Dolna	307	0,22
1009	021907_2	Bystrzyca Dolna	308	0.64
1010	021907_2	Bystrzyca Dolna	309/1	0,32
1011	021907_2	Bystrzyca Dolna	310/1	0,22
1012	021907_2	Bystrzyca Dolna	311	0,18
1013	021907_2	Bystrzyca Dolna	312	0,41
1014	021907_2	Bystrzyca Dolna	313	0,31
1015	021907_2	Bystrzyca Dolna	314	0,24
1016	021907_2	Bystrzyca Dolna	316	0,04
1017	021907_2	Bystrzyca Dolna	317	0,03
1018	021907_2	Bystrzyca Dolna	318	0,06
1019	021907_2	Bystrzyca Dolna	319	0,24
1020	021907_2	Bystrzyca Dolna	320/4	3,14
1021	021907_2	Bystrzyca Dolna	321	0,52
1022	021907_2	Bystrzyca Dolna	322	0,23
1023	021907_2	Bystrzyca Dolna	323	0,05
1024	021907_2	Bystrzyca Dolna	324	0,13
1025	021907_2	Bystrzyca Dolna	325	0,06
1026	021907_2	Bystrzyca Dolna	326	0,28
1027	021907_2	Bystrzyca Dolna	327	0,03
1028	021907_2	Bystrzyca Dolna	328	0,04
1029	021907_2	Bystrzyca Dolna	329	0,28
1030	021907_2	Bystrzyca Dolna	330	0,10
1031	021907_2	Bystrzyca Dolna	331	0,10
1032	021907_2	Bystrzyca Dolna	332	0,34
1033	021907_2	Bystrzyca Dolna	333	0,22
1034	021907_2	Bystrzyca Dolna	334	0,17
1035	021907_2	Bystrzyca Dolna	335	0,16
1036	021907_2	Bystrzyca Dolna	336	0,58
1037	021907_2	Bystrzyca Dolna	337	0,04
1038	021907_2	Bystrzyca Dolna	338/2	0,04
1039	021907_2	Bystrzyca Dolna	338/3	0,09
1040	021907_2	Bystrzyca Dolna	339	0,16
1041	021907_2	Bystrzyca Dolna	340	0,54
1042	021907_2	Bystrzyca Dolna	341	0,38
1043	021907_2	Bystrzyca Dolna	342	0,12
1044	021907_2	Bystrzyca Dolna	343	0,14
1045	021907_2	Bystrzyca Dolna	347	0,09
1046	021907_2	Bystrzyca Dolna	37/2	0.49
1047	021907_2	Bystrzyca Dolna	37/3	0.40
1048	021907_2	Bystrzyca Dolna	39	0,89
1049	021907_2	Bystrzyca Dolna	4/1	0,40
1050	021907_2	Bystrzyca Dolna	40/1	0,03
1051	021907_2	Bystrzyca Dolna	40/2	0,39
1052	021907_2	Bystrzyca Dolna	42/1	3,44
1053	021907_2	Bystrzyca Dolna	43/1	0,05
1054	021907_2	Bystrzyca Dolna	44/2	3,34

L.p.	TERYT Jedn. ewid.	Obręb	Nr działki	Powierzchnia ewidencyjna
1055	021907_2	Bystrzyca Dolna	49/3	6,54
1056	021907_2	Bystrzyca Dolna	5/1	2,05
1057	021907_2	Bystrzyca Dolna	51/3	3,88
1058	021907_2	Bystrzyca Dolna	56/10	0,65
1059	021907_2	Bystrzyca Dolna	56/11	0,18
1060	021907_2	Bystrzyca Dolna	56/2	4,09
1061	021907_2	Bystrzyca Dolna	56/3	0,34
1062	021907_2	Bystrzyca Dolna	56/4	0.11
1063	021907_2	Bystrzyca Dolna	56/5	0,16
1064	021907_2	Bystrzyca Dolna	56/7	4,06
1065	021907_2	Bystrzyca Dolna	56/8	0,04
1066	021907_2	Bystrzyca Dolna	56/9	0,66
1067	021907_2	Bystrzyca Dolna	68/12	1,98
1068	021907_2	Bystrzyca Dolna	68/13	0,99
1069	021907_2	Bystrzyca Dolna	68/15	1,50
1070	021907_2	Bystrzyca Dolna	70/1	0,93
1071	021907_2	Bystrzyca Dolna	70/2	0,38
1072	021907_2	Bystrzyca Dolna	71/1	1,06
1073	021907_2	Bystrzyca Dolna	71/2	1,06
1074	021907_2	Bystrzyca Dolna	72/2	0,39
1075	021907_2	Bystrzyca Dolna	73/1	0,73
1076	021907_2	Bystrzyca Dolna	75/1	4,77
1077	021907_2	Bystrzyca Dolna	8/1	9,74
1078	021907_2	Bystrzyca Dolna	80/1	5,74
1079	021907_2	Bystrzyca Dolna	83	0,59
1080	021907_2	Bystrzyca Dolna	84	3,02
1081	021907_2	Bystrzyca Dolna	86	0,63
1082	021907_2	Bystrzyca Dolna	87	0,69
1083	021907_2	Bystrzyca Dolna	90/2	0,06
1084	021907_2	Bystrzyca Dolna	90/3	0,15
1085	021907_2	Bystrzyca Dolna	90/5	0,08
1086	021907_2	Bystrzyca Dolna	92/1	0,13
1087	021907_2	Bystrzyca Dolna	94/2	1,16
1088	021907_2	Bystrzyca Dolna	94/4	0,29
1089	021907_2	Bystrzyca Dolna	99/1	0,30
1090	021907_2	Bystrzyca Dolna	99/2	0,46
1091	021907_2	Bystrzyca Górna	10	1.14
1092	021907_2	Bystrzyca Górna	100	0,07
1093	021907_2	Bystrzyca Górna	103/4	0,12
1094	021907_2	Bystrzyca Górna	103/7	0,28
1095	021907_2	Bystrzyca Górna	104	0,68
1096	021907_2	Bystrzyca Górna	105	0,58
1097	021907_2	Bystrzyca Górna	106/2	0,50
1098	021907_2	Bystrzyca Górna	107/5	3,33
1099	021907_2	Bystrzyca Górna	108	2,53
1100	021907_2	Bystrzyca Górna	109	0,54
1101	021907_2	Bystrzyca Górna	11	1.04
1102	021907_2	Bystrzyca Górna	111/2	2,44
1103	021907_2	Bystrzyca Górna	112	5,24
1104	021907_2	Bystrzyca Górna	113	1,96
1105	021907_2	Bystrzyca Górna	114	0,08
1106	021907_2	Bystrzyca Górna	115	0,14
1107	021907_2	Bystrzyca Górna	117/1	0,64
1108	021907_2	Bystrzyca Górna	117/11	2,76
1109	021907_2	Bystrzyca Górna	118	1,86
1110	021907_2	Bystrzyca Górna	119	0,28
1111	021907_2	Bystrzyca Górna	12	1,40
1112	021907_2	Bystrzyca Górna	120	0,03
1113	021907_2	Bystrzyca Górna	121/3	0,30
1114	021907_2	Bystrzyca Górna	121/4	0,40
1115	021907_2	Bystrzyca Górna	122	0,26
1116	021907_2	Bystrzyca Górna	123	1,00

L.p.	TERYT Jedn. ewid.	Obręb	Nr działki	Powierzchnia ewidencyjna
1117	021907_2	Bystrzyca Górna	124	2,50
1118	021907_2	Bystrzyca Górna	126	0,60
1119	021907_2	Bystrzyca Górna	128	0,08
1120	021907_2	Bystrzyca Górna	129	0,11
1121	021907_2	Bystrzyca Górna	131/5	2,46
1122	021907_2	Bystrzyca Górna	132	0,72
1123	021907_2	Bystrzyca Górna	133	0,12
1124	021907_2	Bystrzyca Górna	134	0,26
1125	021907_2	Bystrzyca Górna	135	0,87
1126	021907_2	Bystrzyca Górna	136	2,11
1127	021907_2	Bystrzyca Górna	137	1,35
1128	021907_2	Bystrzyca Górna	14	2,48
1129	021907_2	Bystrzyca Górna	140	0,71
1130	021907_2	Bystrzyca Górna	141	0,58
1131	021907_2	Bystrzyca Górna	144/2	0,62
1132	021907_2	Bystrzyca Górna	146	2,42
1133	021907_2	Bystrzyca Górna	147	3,57
1134	021907_2	Bystrzyca Górna	148	0,60
1135	021907_2	Bystrzyca Górna	149	0,20
1136	021907_2	Bystrzyca Górna	150	0,09
1137	021907_2	Bystrzyca Górna	151	0,93
1138	021907_2	Bystrzyca Górna	152	1,88
1139	021907_2	Bystrzyca Górna	153	0,19
1140	021907_2	Bystrzyca Górna	154/2	0,01
1141	021907_2	Bystrzyca Górna	155	0,14
1142	021907_2	Bystrzyca Górna	156	0,13
1143	021907_2	Bystrzyca Górna	158	0,05
1144	021907_2	Bystrzyca Górna	159/2	0,09
1145	021907_2	Bystrzyca Górna	160	0,09
1146	021907_2	Bystrzyca Górna	162	0,16
1147	021907_2	Bystrzyca Górna	163	0,08
1148	021907_2	Bystrzyca Górna	164	0,40
1149	021907_2	Bystrzyca Górna	165/1	0,22
1150	021907_2	Bystrzyca Górna	165/2	0,01
1151	021907_2	Bystrzyca Górna	166	0,03
1152	021907_2	Bystrzyca Górna	167	0,07
1153	021907_2	Bystrzyca Górna	168	0,19
1154	021907_2	Bystrzyca Górna	169/1	0,24
1155	021907_2	Bystrzyca Górna	170/2	0,01
1156	021907_2	Bystrzyca Górna	171	1,36
1157	021907_2	Bystrzyca Górna	172	0,67
1158	021907_2	Bystrzyca Górna	173	0,84
1159	021907_2	Bystrzyca Górna	174	0,17
1160	021907_2	Bystrzyca Górna	175	1,05
1161	021907_2	Bystrzyca Górna	176	3,27
1162	021907_2	Bystrzyca Górna	177/1	1,80
1163	021907_2	Bystrzyca Górna	177/2	1,05
1164	021907_2	Bystrzyca Górna	178	0,32
1165	021907_2	Bystrzyca Górna	179/2	0,13
1166	021907_2	Bystrzyca Górna	179/3	0,30
1167	021907_2	Bystrzyca Górna	179/4	0,28
1168	021907_2	Bystrzyca Górna	18/1	2,59
1169	021907_2	Bystrzyca Górna	180/1	0,57
1170	021907_2	Bystrzyca Górna	180/2	0,07
1171	021907_2	Bystrzyca Górna	180/3	0,01
1172	021907_2	Bystrzyca Górna	180/4	0,16
1173	021907_2	Bystrzyca Górna	180/5	1,25
1174	021907_2	Bystrzyca Górna	180/6	0,09
1175	021907_2	Bystrzyca Górna	181/2	0,07
1176	021907_2	Bystrzyca Górna	181/3	1,52
1177	021907_2	Bystrzyca Górna	181/5	1,00
1178	021907_2	Bystrzyca Górna	181/6	1,00
1179	021907_2	Bystrzyca Górna	181/7	4,33
1180	021907_2	Bystrzyca Górna	182	2,81
1181	021907_2	Bystrzyca Górna	183/1	2,12
1182	021907_2	Bystrzyca Górna	186	0,15
1183	021907_2	Bystrzyca Górna	189	0,50
1184	021907_2	Bystrzyca Górna	19/1	3,77
1185	021907_2	Bystrzyca Górna	190/8	0,75
1186	021907_2	Bystrzyca Górna	191	0,16
1187	021907_2	Bystrzyca Górna	193/1	0,10
1188	021907_2	Bystrzyca Górna	193/2	0,12
1189	021907_2	Bystrzyca Górna	193/3	0,07
1190	021907_2	Bystrzyca Górna	194	0,07
1191	021907_2	Bystrzyca Górna	195	0,19
1192	021907_2	Bystrzyca Górna	196	0,13
1193	021907_2	Bystrzyca Górna	197	0,14
1194	021907_2	Bystrzyca Górna	198/2	0,95
1195	021907_2	Bystrzyca Górna	199/1	0,81
1196	021907_2	Bystrzyca Górna	199/2	0,77
1197	021907_2	Bystrzyca Górna	2	0,07
1198	021907_2	Bystrzyca Górna	20	0,89
1199	021907_2	Bystrzyca Górna	201	1,02
1200	021907_2	Bystrzyca Górna	202	0,90
1201	021907_2	Bystrzyca Górna	203/3	0,08
1202	021907_2	Bystrzyca Górna	203/5	0,71
1203	021907_2	Bystrzyca Górna	204	0,92
1204	021907_2	Bystrzyca Górna	205/1	0,21
1205	021907_2	Bystrzyca Górna	205/2	3,09
1206	021907_2	Bystrzyca Górna	206	1,18
1207	021907_2	Bystrzyca Górna	208/2	0,73
1208	021907_2	Bystrzyca Górna	208/20	0,85
1209	021907_2	Bystrzyca Górna	208/4	0,09
1210	021907_2	Bystrzyca Górna	208/8	0,07
1211	021907_2	Bystrzyca Górna	208/9	0,11
1212	021907_2	Bystrzyca Górna	21	2,26
1213	021907_2	Bystrzyca Górna	210/1	0,04
1214	021907_2	Bystrzyca Górna	210/2	0,07
1215	021907_2	Bystrzyca Górna	210/3	0,05
1216	021907_2	Bystrzyca Górna	210/4	0,17
1217	021907_2	Bystrzyca Górna	212/1	0,07
1218	021907_2	Bystrzyca Górna	212/2	0,01
1219	021907_2	Bystrzyca Górna	212/3	0,06
1220	021907_2	Bystrzyca Górna	212/4	0,11
1221	021907_2	Bystrzyca Górna	214	0,57
1222	021907_2	Bystrzyca Górna	216/2	0,07
1223	021907_2	Bystrzyca Górna	217/3	0,03
1224	021907_2	Bystrzyca Górna	217/5	0,10
1225	021907_2	Bystrzyca Górna	218/3	0,05
1226	021907_2	Bystrzyca Górna	218/5	0,06
1227	021907_2	Bystrzyca Górna	22/1	2,27
1228	021907_2	Bystrzyca Górna	220	0,12
1229	021907_2	Bystrzyca Górna	229	0,06
1230	021907_2	Bystrzyca Górna	230	0,04
1231	021907_2	Bystrzyca Górna	231	0,20
1232	021907_2	Bystrzyca Górna	232	0,13
1233	021907_2	Bystrzyca Górna	233	0,14
1234	021907_2	Bystrzyca Górna	234	0,40
1235	021907_2	Bystrzyca Górna	235	0,27
1236	021907_2	Bystrzyca Górna	236/1	0,43
1237	021907_2	Bystrzyca Górna	237/2	0,06
1238	021907_2	Bystrzyca Górna	239	0,38
1239	021907_2	Bystrzyca Górna	240	0,26
1240	021907_2	Bystrzyca Górna	241	0,46
1241	021907_2	Bystrzyca Górna	242	0,30
1242	021907_2	Bystrzyca Górna	243	0,11
1243	021907_2	Bystrzyca Górna	244/2	0,18
1244	021907_2	Bystrzyca Górna	244/3	0,23
1245	021907_2	Bystrzyca Górna	244/4	0,18
1246	021907_2	Bystrzyca Górna	245/1	0,03
1247	021907_2	Bystrzyca Górna	245/2	0,05
1248	021907_2	Bystrzyca Górna	246	0,04
1249	021907_2	Bystrzyca Górna	247	0,05
1250	021907_2	Bystrzyca Górna	248	0,07
1251	021907_2	Bystrzyca Górna	249	0,23
1252	021907_2	Bystrzyca Górna	250/2	0,12
1253	021907_2	Bystrzyca Górna	250/3	0,07
1254	021907_2	Bystrzyca Górna	251	0,05
1255	021907_2	Bystrzyca Górna	252/1	0,31
1256	021907_2	Bystrzyca Górna	252/2	0,08
1257	021907_2	Bystrzyca Górna	252/3	0,01
1258	021907_2	Bystrzyca Górna	253	0,08
1259	021907_2	Bystrzyca Górna	254/1	0,02
1260	021907_2	Bystrzyca Górna	255	0,02
1261	021907_2	Bystrzyca Górna	256	0,29
1262	021907_2	Bystrzyca Górna	257/4	0,05
1263	021907_2	Bystrzyca Górna	258	0,30
1264	021907_2	Bystrzyca Górna	259	1,24
1265	021907_2	Bystrzyca Górna	260	0,69
1266	021907_2	Bystrzyca Górna	261/2	0,72
1267	021907_2	Bystrzyca Górna	261/3	1,20
1268	021907_2	Bystrzyca Górna	261/4	5,57
1269	021907_2	Bystrzyca Górna	262	0,23
1270	021907_2	Bystrzyca Górna	263	0,24
1271	021907_2	Bystrzyca Górna	264	0,04
1272	021907_2	Bystrzyca Górna	266	0,03
1273	021907_2	Bystrzyca Górna	267	0,17
1274	021907_2	Bystrzyca Górna	268	0,13
1275	021907_2	Bystrzyca Górna	269	0,18
1276	021907_2	Bystrzyca Górna	270	0,02
1277	021907_2	Bystrzyca Górna	271	0,30
1278	021907_2	Bystrzyca Górna	272	0,29
1279	021907_2	Bystrzyca Górna	273	0,32
1280	021907_2	Bystrzyca Górna	274	0,14
1281	021907_2	Bystrzyca Górna	275/1	0,11
1282	021907_2	Bystrzyca Górna	278	0,14
1283	021907_2	Bystrzyca Górna	279	0,06
1284	021907_2	Bystrzyca Górna	281/1	0,12
1285	021907_2	Bystrzyca Górna	283	0,02
1286	021907_2	Bystrzyca Górna	284	0,06
1287	021907_2	Bystrzyca Górna	285/1	0,26
1288	021907_2	Bystrzyca Górna	285/2	0,05
1289	021907_2	Bystrzyca Górna	286	0,05
1290	021907_2	Bystrzyca Górna	287	0,04
1291	021907_2	Bystrzyca Górna	288	0,12
1292	021907_2	Bystrzyca Górna	295	0,09
1293	021907_2	Bystrzyca Górna	296	0,07
1294	021907_2	Bystrzyca Górna	297	0,13
1295	021907_2	Bystrzyca Górna	298	0,23
1296	021907_2	Bystrzyca Górna	299	0,05
1297	021907_2	Bystrzyca Górna	3	1,00
1298	021907_2	Bystrzyca Górna	300/4	0,10
1299	021907_2	Bystrzyca Górna	302	6,44
1300	021907_2	Bystrzyca Górna	303	0,05
1301	021907_2	Bystrzyca Górna	304	0,11
1302	021907_2	Bystrzyca Górna	305	0,16

L.p.	TERYT Jedn. ewid.	Obręb	Nr działki	Powierzchnia ewidencyjna
1303	021907_2	Bystrzyca Górna	308	0,01
1304	021907_2	Bystrzyca Górna	307/3	0,20
1305	021907_2	Bystrzyca Górna	307/4	0,03
1306	021907_2	Bystrzyca Górna	307/6	0,23
1307	021907_2	Bystrzyca Górna	307/8	0,05
1308	021907_2	Bystrzyca Górna	309	0,05
1309	021907_2	Bystrzyca Górna	310	0,20
1310	021907_2	Bystrzyca Górna	33/1	8,57
1311	021907_2	Bystrzyca Górna	33/2	0,72
1312	021907_2	Bystrzyca Górna	341	0,73
1313	021907_2	Bystrzyca Górna	342	0,10
1314	021907_2	Bystrzyca Górna	344/1	0,04
1315	021907_2	Bystrzyca Górna	344/2	0,05
1316	021907_2	Bystrzyca Górna	344/3	0,05
1317	021907_2	Bystrzyca Górna	345	0,13
1318	021907_2	Bystrzyca Górna	346	0,02
1319	021907_2	Bystrzyca Górna	347	44,99
1320	021907_2	Bystrzyca Górna	348	12,67
1321	021907_2	Bystrzyca Górna	349	15,86
1322	021907_2	Bystrzyca Górna	35	0,05
1323	021907_2	Bystrzyca Górna	350	21,70
1324	021907_2	Bystrzyca Górna	351	25,10
1325	021907_2	Bystrzyca Górna	352	24,13
1326	021907_2	Bystrzyca Górna	353	2,41
1327	021907_2	Bystrzyca Górna	354	15,95
1328	021907_2	Bystrzyca Górna	356	25,85
1329	021907_2	Bystrzyca Górna	357	26,01
1330	021907_2	Bystrzyca Górna	358	26,84
1331	021907_2	Bystrzyca Górna	359	22,21
1332	021907_2	Bystrzyca Górna	36	0,06
1333	021907_2	Bystrzyca Górna	360	24,51
1334	021907_2	Bystrzyca Górna	361	14,85
1335	021907_2	Bystrzyca Górna	362	11,68
1336	021907_2	Bystrzyca Górna	363	11,97
1337	021907_2	Bystrzyca Górna	364	21,60
1338	021907_2	Bystrzyca Górna	365	20,36
1339	021907_2	Bystrzyca Górna	366	18,25
1340	021907_2	Bystrzyca Górna	367	36,40
1341	021907_2	Bystrzyca Górna	368	24,15
1342	021907_2	Bystrzyca Górna	369	16,42
1343	021907_2	Bystrzyca Górna	37	0,85
1344	021907_2	Bystrzyca Górna	370	20,28
1345	021907_2	Bystrzyca Górna	371	1,33
1346	021907_2	Bystrzyca Górna	372	18,41
1347	021907_2	Bystrzyca Górna	373	15,95
1348	021907_2	Bystrzyca Górna	374	29,41
1349	021907_2	Bystrzyca Górna	375	30,94
1350	021907_2	Bystrzyca Górna	376	23,87
1351	021907_2	Bystrzyca Górna	377	19,37
1352	021907_2	Bystrzyca Górna	378	0,17
1353	021907_2	Bystrzyca Górna	38	2,25
1354	021907_2	Bystrzyca Górna	385	0,33
1355	021907_2	Bystrzyca Górna	4	0,97
1356	021907_2	Bystrzyca Górna	41	0,05
1357	021907_2	Bystrzyca Górna	42	1,04
1358	021907_2	Bystrzyca Górna	44/1	0,63
1359	021907_2	Bystrzyca Górna	5	0,65
1360	021907_2	Bystrzyca Górna	50/2	0,20
1361	021907_2	Bystrzyca Górna	50/3	1,23
1362	021907_2	Bystrzyca Górna	52/2	0,73
1363	021907_2	Bystrzyca Górna	53/2	0,20
1364	021907_2	Bystrzyca Górna	53/4	0,13

L.p.	TERYT Jedn. ewid.	Obręb	Nr działki	Powierzchnia ewidencyjna
1365	021907_2	Bystrzyca Górna	53/5	0,21
1366	021907_2	Bystrzyca Górna	55/1	0,01
1367	021907_2	Bystrzyca Górna	55/4	0,26
1368	021907_2	Bystrzyca Górna	56	0,41
1369	021907_2	Bystrzyca Górna	57	0,15
1370	021907_2	Bystrzyca Górna	58	0,34
1371	021907_2	Bystrzyca Górna	59/4	0,08
1372	021907_2	Bystrzyca Górna	6/1	1,41
1373	021907_2	Bystrzyca Górna	61/1	0,08
1374	021907_2	Bystrzyca Górna	61/10	0,03
1375	021907_2	Bystrzyca Górna	61/11	0,08
1376	021907_2	Bystrzyca Górna	61/12	0,08
1377	021907_2	Bystrzyca Górna	61/16	0,21
1378	021907_2	Bystrzyca Górna	61/17	0,06
1379	021907_2	Bystrzyca Górna	61/4	0,03
1380	021907_2	Bystrzyca Górna	61/6	0,08
1381	021907_2	Bystrzyca Górna	61/7	0,08
1382	021907_2	Bystrzyca Górna	61/9	0,08
1383	021907_2	Bystrzyca Górna	62/14	0,11
1384	021907_2	Bystrzyca Górna	62/16	0,10
1385	021907_2	Bystrzyca Górna	62/17	0,11
1386	021907_2	Bystrzyca Górna	62/2	0,21
1387	021907_2	Bystrzyca Górna	62/3	0,21
1388	021907_2	Bystrzyca Górna	62/5	0,20
1389	021907_2	Bystrzyca Górna	62/6	0,20
1390	021907_2	Bystrzyca Górna	62/9	0,20
1391	021907_2	Bystrzyca Górna	65/2	0,07
1392	021907_2	Bystrzyca Górna	65/3	0,11
1393	021907_2	Bystrzyca Górna	65/4	0,03
1394	021907_2	Bystrzyca Górna	65/6	0,19
1395	021907_2	Bystrzyca Górna	66	0,29
1396	021907_2	Bystrzyca Górna	67	0,31
1397	021907_2	Bystrzyca Górna	68	0,04
1398	021907_2	Bystrzyca Górna	69	0,05
1399	021907_2	Bystrzyca Górna	7	0,72
1400	021907_2	Bystrzyca Górna	70/2	0,07
1401	021907_2	Bystrzyca Górna	72/5	0,03
1402	021907_2	Bystrzyca Górna	72/6	0,06
1403	021907_2	Bystrzyca Górna	75	0,78
1404	021907_2	Bystrzyca Górna	76	1,33
1405	021907_2	Bystrzyca Górna	77	1,76
1406	021907_2	Bystrzyca Górna	79/1	0,30
1407	021907_2	Bystrzyca Górna	79/4	0,77
1408	021907_2	Bystrzyca Górna	8	1,10
1409	021907_2	Bystrzyca Górna	82/1	1,26
1410	021907_2	Bystrzyca Górna	82/2	0,02
1411	021907_2	Bystrzyca Górna	82/3	0,03
1412	021907_2	Bystrzyca Górna	83/1	0,60
1413	021907_2	Bystrzyca Górna	84/1	1,11
1414	021907_2	Bystrzyca Górna	84/3	2,39
1415	021907_2	Bystrzyca Górna	85	2,01
1416	021907_2	Bystrzyca Górna	86/3	0,05
1417	021907_2	Bystrzyca Górna	86/4	0,05
1418	021907_2	Bystrzyca Górna	88/2	0,02
1419	021907_2	Bystrzyca Górna	88/3	0,14
1420	021907_2	Bystrzyca Górna	88/4	0,03
1421	021907_2	Bystrzyca Górna	89/1	0,05
1422	021907_2	Bystrzyca Górna	89/2	0,01
1423	021907_2	Bystrzyca Górna	89/3	0,26
1424	021907_2	Bystrzyca Górna	9	1,59
1425	021907_2	Bystrzyca Górna	90	0,10
1426	021907_2	Bystrzyca Górna	91/3	0,10

L.p.	TERYT Jedn. ewid.	Obręb	Nr działki	Powierzchnia ewidencyjna
1427	021907_2	Bystrzyca Górna	92/4	1,16
1428	021907_2	Bystrzyca Górna	93	0,49
1429	021907_2	Bystrzyca Górna	94	0,54
1430	021907_2	Bystrzyca Górna	95	0,73
1431	021907_2	Bystrzyca Górna	96	2,68
1432	021907_2	Bystrzyca Górna	97	1,38
1433	021907_2	Bystrzyca Górna	98	0,45
1434	021907_2	Bystrzyca Górna	99/1	0,11
1435	021907_2	Gogołów	1	2,08
1436	021907_2	Gogołów	10/1	1,80
1437	021907_2	Gogołów	100	0,33
1438	021907_2	Gogołów	101	0,28
1439	021907_2	Gogołów	102	0,06
1440	021907_2	Gogołów	103	0,06
1441	021907_2	Gogołów	104/2	0,03
1442	021907_2	Gogołów	105	0,26
1443	021907_2	Gogołów	106	0,06
1444	021907_2	Gogołów	108	0,44
1445	021907_2	Gogołów	109	0,06
1446	021907_2	Gogołów	111/1	0,88
1447	021907_2	Gogołów	111	0,22
1448	021907_2	Gogołów	112	0,05
1449	021907_2	Gogołów	113	0,05
1450	021907_2	Gogołów	115	0,48
1451	021907_2	Gogołów	116	0,03
1452	021907_2	Gogołów	117	0,02
1453	021907_2	Gogołów	118	0,09
1454	021907_2	Gogołów	119	0,07
1455	021907_2	Gogołów	12	1,97
1456	021907_2	Gogołów	120	0,23
1457	021907_2	Gogołów	121	0,18
1458	021907_2	Gogołów	122/1	0,21
1459	021907_2	Gogołów	122/2	0,06
1460	021907_2	Gogołów	123	0,27
1461	021907_2	Gogołów	124	0,11
1462	021907_2	Gogołów	125	0,10
1463	021907_2	Gogołów	126	0,01
1464	021907_2	Gogołów	127	3,01
1465	021907_2	Gogołów	128	0,14
1466	021907_2	Gogołów	129/1	0,35
1467	021907_2	Gogołów	129/2	0,25
1468	021907_2	Gogołów	13	0,95
1469	021907_2	Gogołów	131	0,30
1470	021907_2	Gogołów	132	0,28
1471	021907_2	Gogołów	133	0,27
1472	021907_2	Gogołów	134/1	0,64
1473	021907_2	Gogołów	134/2	0,20
1474	021907_2	Gogołów	135	0,87
1475	021907_2	Gogołów	136	0,13
1476	021907_2	Gogołów	138	0,77
1477	021907_2	Gogołów	139	0,70
1478	021907_2	Gogołów	14	0,98
1479	021907_2	Gogołów	140	0,06
1480	021907_2	Gogołów	141	0,07
1481	021907_2	Gogołów	142	0,68
1482	021907_2	Gogołów	143/1	0,36
1483	021907_2	Gogołów	143/2	0,24
1484	021907_2	Gogołów	144	0,09
1485	021907_2	Gogołów	145/1	0,14
1486	021907_2	Gogołów	146/1	1,27
1487	021907_2	Gogołów	149	0,06
1488	021907_2	Gogołów	15	2,01

L.p.	TERYT Jedn. ewid.	Obręb	Nr działki	Powierzchnia ewidencyjna
1489	021907_2	Gogołów	150	0,71
1490	021907_2	Gogołów	151	0,76
1491	021907_2	Gogołów	152	0,07
1492	021907_2	Gogołów	153	0,02
1493	021907_2	Gogołów	154	0,85
1494	021907_2	Gogołów	155	0,93
1495	021907_2	Gogołów	156	1,03
1496	021907_2	Gogołów	158	1,26
1497	021907_2	Gogołów	159/2	0,23
1498	021907_2	Gogołów	159/3	0,07
1499	021907_2	Gogołów	161	25,03
1500	021907_2	Gogołów	162	7,60
1501	021907_2	Gogołów	163	5,23
1502	021907_2	Gogołów	164	0,67
1503	021907_2	Gogołów	165	1,74
1504	021907_2	Gogołów	166	0,74
1505	021907_2	Gogołów	167	0,96
1506	021907_2	Gogołów	168	2,71
1507	021907_2	Gogołów	169/1	0,23
1508	021907_2	Gogołów	169/2	0,26
1509	021907_2	Gogołów	17/1	1,98
1510	021907_2	Gogołów	170	0,19
1511	021907_2	Gogołów	171/4	0,52
1512	021907_2	Gogołów	172/1	2,07
1513	021907_2	Gogołów	172/2	0,08
1514	021907_2	Gogołów	173	0,99
1515	021907_2	Gogołów	174	0,94
1516	021907_2	Gogołów	175	1,28
1517	021907_2	Gogołów	176	0,94
1518	021907_2	Gogołów	177	0,84
1519	021907_2	Gogołów	179/1	1,39
1520	021907_2	Gogołów	179/2	0,21
1521	021907_2	Gogołów	18	2,14
1522	021907_2	Gogołów	180	0,89
1523	021907_2	Gogołów	181	0,92
1524	021907_2	Gogołów	182	1,90
1525	021907_2	Gogołów	183/1	0,26
1526	021907_2	Gogołów	184	0,77
1527	021907_2	Gogołów	185	1,26
1528	021907_2	Gogołów	186	0,89
1529	021907_2	Gogołów	187	0,15
1530	021907_2	Gogołów	188	0,02
1531	021907_2	Gogołów	189	0,08
1532	021907_2	Gogołów	19	2,64
1533	021907_2	Gogołów	190	0,21
1534	021907_2	Gogołów	191	0,26
1535	021907_2	Gogołów	192	0,26
1536	021907_2	Gogołów	194	0,12
1537	021907_2	Gogołów	195	0,29
1538	021907_2	Gogołów	196	0,03
1539	021907_2	Gogołów	197	0,10
1540	021907_2	Gogołów	198	0,17
1541	021907_2	Gogołów	199	0,07
1542	021907_2	Gogołów	2	1,04
1543	021907_2	Gogołów	20/3	0,13
1544	021907_2	Gogołów	201	0,16
1545	021907_2	Gogołów	202	0,33
1546	021907_2	Gogołów	203/3	0,12
1547	021907_2	Gogołów	203/4	0,17
1548	021907_2	Gogołów	203/5	0,28
1549	021907_2	Gogołów	203/6	0,02
1550	021907_2	Gogołów	204	0,14

L.p.	TERYT Jedn. ewid.	Obręb	Nr działki	Powierzchnia ewidencyjna
1551	021907_2	Gogołów	205	0,19
1552	021907_2	Gogołów	206	0,26
1553	021907_2	Gogołów	207	0,27
1554	021907_2	Gogołów	208	0,15
1555	021907_2	Gogołów	209	0,03
1556	021907_2	Gogołów	21/1	0,90
1557	021907_2	Gogołów	21/2	0,19
1558	021907_2	Gogołów	210	0,13
1559	021907_2	Gogołów	211	0,13
1560	021907_2	Gogołów	212	0,10
1561	021907_2	Gogołów	213	0,11
1562	021907_2	Gogołów	214/1	1,34
1563	021907_2	Gogołów	214/3	0,37
1564	021907_2	Gogołów	214/4	0,09
1565	021907_2	Gogołów	215/2	1,87
1566	021907_2	Gogołów	216	0,29
1567	021907_2	Gogołów	217	0,27
1568	021907_2	Gogołów	218	0,28
1569	021907_2	Gogołów	219/2	0,03
1570	021907_2	Gogołów	219/3	0,51
1571	021907_2	Gogołów	219/4	0,25
1572	021907_2	Gogołów	22	0,45
1573	021907_2	Gogołów	220	0,34
1574	021907_2	Gogołów	221	0,33
1575	021907_2	Gogołów	222	0,25
1576	021907_2	Gogołów	223	0,07
1577	021907_2	Gogołów	224	0,06
1578	021907_2	Gogołów	225/1	0,20
1579	021907_2	Gogołów	226/1	0,30
1580	021907_2	Gogołów	226/2	0,48
1581	021907_2	Gogołów	227/1	0,07
1582	021907_2	Gogołów	227/2	0,77
1583	021907_2	Gogołów	228	0,17
1584	021907_2	Gogołów	229	0,05
1585	021907_2	Gogołów	23	1,06
1586	021907_2	Gogołów	230	0,09
1587	021907_2	Gogołów	233/2	0,20
1588	021907_2	Gogołów	233/3	0,13
1589	021907_2	Gogołów	234	0,04
1590	021907_2	Gogołów	235	0,18
1591	021907_2	Gogołów	236	0,33
1592	021907_2	Gogołów	238	0,19
1593	021907_2	Gogołów	239	0,22
1594	021907_2	Gogołów	24	0,94
1595	021907_2	Gogołów	240	0,23
1596	021907_2	Gogołów	242/2	0,21
1597	021907_2	Gogołów	242/3	0,23
1598	021907_2	Gogołów	243/1	0,15
1599	021907_2	Gogołów	245	0,10
1600	021907_2	Gogołów	246	0,10
1601	021907_2	Gogołów	247	0,29
1602	021907_2	Gogołów	248	0,03
1603	021907_2	Gogołów	249/1	0,21
1604	021907_2	Gogołów	249/2	0,17
1605	021907_2	Gogołów	25	0,96
1606	021907_2	Gogołów	250	0,01
1607	021907_2	Gogołów	252/2	0,01
1608	021907_2	Gogołów	253	0,38
1609	021907_2	Gogołów	254/1	0,50
1610	021907_2	Gogołów	254/2	0,12
1611	021907_2	Gogołów	254/3	0,27
1612	021907_2	Gogołów	254/4	0,08

L.p.	TERYT Jedn. ewid.	Obręb	Nr działki	Powierzchnia ewidencyjna
1613	021907_2	Gogołów	255/1	0,30
1614	021907_2	Gogołów	255/2	0,68
1615	021907_2	Gogołów	256	0,04
1616	021907_2	Gogołów	257	0,30
1617	021907_2	Gogołów	258	0,01
1618	021907_2	Gogołów	259	2,04
1619	021907_2	Gogołów	26	0,76
1620	021907_2	Gogołów	260	1,07
1621	021907_2	Gogołów	261	1,04
1622	021907_2	Gogołów	263/1	2,07
1623	021907_2	Gogołów	263/3	0,32
1624	021907_2	Gogołów	263/4	0,26
1625	021907_2	Gogołów	263/5	0,01
1626	021907_2	Gogołów	264/1	0,50
1627	021907_2	Gogołów	264/3	0,50
1628	021907_2	Gogołów	265/1	0,30
1629	021907_2	Gogołów	265/2	0,67
1630	021907_2	Gogołów	266	2,63
1631	021907_2	Gogołów	267	2,36
1632	021907_2	Gogołów	268	1,13
1633	021907_2	Gogołów	269	1,11
1634	021907_2	Gogołów	27	0,97
1635	021907_2	Gogołów	270	1,69
1636	021907_2	Gogołów	271	0,73
1637	021907_2	Gogołów	272/2	0,17
1638	021907_2	Gogołów	272/3	0,17
1639	021907_2	Gogołów	272/4	2,53
1640	021907_2	Gogołów	273/2	2,29
1641	021907_2	Gogołów	273/3	0,68
1642	021907_2	Gogołów	274	3,75
1643	021907_2	Gogołów	275	3,40
1644	021907_2	Gogołów	281	6,29
1645	021907_2	Gogołów	282	2,82
1646	021907_2	Gogołów	283	0,66
1647	021907_2	Gogołów	284/1	17,26
1648	021907_2	Gogołów	29/1	0,82
1649	021907_2	Gogołów	29/2	0,14
1650	021907_2	Gogołów	294	0,83
1651	021907_2	Gogołów	295	4,07
1652	021907_2	Gogołów	296/1	1,99
1653	021907_2	Gogołów	296/2	1,61
1654	021907_2	Gogołów	297	3,09
1655	021907_2	Gogołów	3	1,07
1656	021907_2	Gogołów	30	0,70
1657	021907_2	Gogołów	301/1	15,72
1658	021907_2	Gogołów	31	0,76
1659	021907_2	Gogołów	310/1	16,54
1660	021907_2	Gogołów	32	0,68
1661	021907_2	Gogołów	320/2	14,97
1662	021907_2	Gogołów	321	0,70
1663	021907_2	Gogołów	322	0,05
1664	021907_2	Gogołów	323/1	0,01
1665	021907_2	Gogołów	323/2	0,03
1666	021907_2	Gogołów	324/1	0,05
1667	021907_2	Gogołów	325/1	0,81
1668	021907_2	Gogołów	326	0,07
1669	021907_2	Gogołów	327	0,08
1670	021907_2	Gogołów	328	0,37
1671	021907_2	Gogołów	33	1,14
1672	021907_2	Gogołów	332	0,51
1673	021907_2	Gogołów	333	0,14
1674	021907_2	Gogołów	334	0,18

L.p.	TERYT Jedn. ewid.	Obręb	Nr działki	Powierzchnia ewidencyjna
1675	021907_2	Gogołów	335	0,52
1676	021907_2	Gogołów	339	0,52
1677	021907_2	Gogołów	34	1,18
1678	021907_2	Gogołów	340	0,53
1679	021907_2	Gogołów	341	0,60
1680	021907_2	Gogołów	342/2	0,51
1681	021907_2	Gogołów	344/2	0,56
1682	021907_2	Gogołów	344/3	9,57
1683	021907_2	Gogołów	347	0,21
1684	021907_2	Gogołów	348	0,10
1685	021907_2	Gogołów	35/3	0,30
1686	021907_2	Gogołów	35/4	0,48
1687	021907_2	Gogołów	35/5	0,30
1688	021907_2	Gogołów	350	0,17
1689	021907_2	Gogołów	351	1,39
1690	021907_2	Gogołów	352	0,18
1691	021907_2	Gogołów	354	0,05
1692	021907_2	Gogołów	355/1	0,98
1693	021907_2	Gogołów	356	0,01
1694	021907_2	Gogołów	357	0,92
1695	021907_2	Gogołów	358	1,16
1696	021907_2	Gogołów	359	1,16
1697	021907_2	Gogołów	36	1,26
1698	021907_2	Gogołów	360	1,17
1699	021907_2	Gogołów	361	0,02
1700	021907_2	Gogołów	362	0,38
1701	021907_2	Gogołów	363	0,21
1702	021907_2	Gogołów	364	0,04
1703	021907_2	Gogołów	365	1,02
1704	021907_2	Gogołów	366	0,01
1705	021907_2	Gogołów	367	0,22
1706	021907_2	Gogołów	368	1,25
1707	021907_2	Gogołów	369	0,08
1708	021907_2	Gogołów	37	1,12
1709	021907_2	Gogołów	370	1,23
1710	021907_2	Gogołów	372/1	3,92
1711	021907_2	Gogołów	373	6,39
1712	021907_2	Gogołów	374	0,05
1713	021907_2	Gogołów	375	5,64
1714	021907_2	Gogołów	376	0,85
1715	021907_2	Gogołów	377	1,02
1716	021907_2	Gogołów	378	1,03
1717	021907_2	Gogołów	379	0,88
1718	021907_2	Gogołów	38	1,25
1719	021907_2	Gogołów	381	0,50
1720	021907_2	Gogołów	382	0,38
1721	021907_2	Gogołów	383	0,22
1722	021907_2	Gogołów	385	0,23
1723	021907_2	Gogołów	386	0,17
1724	021907_2	Gogołów	387	0,14
1725	021907_2	Gogołów	388	0,14
1726	021907_2	Gogołów	389	0,14
1727	021907_2	Gogołów	39	1,14
1728	021907_2	Gogołów	390	0,10
1729	021907_2	Gogołów	391	0,12
1730	021907_2	Gogołów	394/2	4,78
1731	021907_2	Gogołów	40/2	0,24
1732	021907_2	Gogołów	400/1	2,92
1733	021907_2	Gogołów	402	0,90
1734	021907_2	Gogołów	403	3,80
1735	021907_2	Gogołów	404	1,91
1736	021907_2	Gogołów	405	3,86

L.p.	TERYT Jedn. ewid.	Obręb	Nr działki	Powierzchnia ewidencyjna
1737	021907_2	Gogołów	406	2,60
1738	021907_2	Gogołów	407	0,31
1739	021907_2	Gogołów	408	2,13
1740	021907_2	Gogołów	409/1	1,64
1741	021907_2	Gogołów	409/2	1,63
1742	021907_2	Gogołów	41	1,29
1743	021907_2	Gogołów	410	3,29
1744	021907_2	Gogołów	411/1	0,30
1745	021907_2	Gogołów	411/2	2,00
1746	021907_2	Gogołów	412	2,55
1747	021907_2	Gogołów	413/1	0,26
1748	021907_2	Gogołów	415	1,79
1749	021907_2	Gogołów	416/2	5,72
1750	021907_2	Gogołów	416/3	1,09
1751	021907_2	Gogołów	416/4	0,11
1752	021907_2	Gogołów	417	2,99
1753	021907_2	Gogołów	418	0,93
1754	021907_2	Gogołów	419/1	0,50
1755	021907_2	Gogołów	419/2	0,37
1756	021907_2	Gogołów	420/2	0,67
1757	021907_2	Gogołów	421/15	2,85
1758	021907_2	Gogołów	422	0,55
1759	021907_2	Gogołów	423	2,28
1760	021907_2	Gogołów	424/1	1,14
1761	021907_2	Gogołów	424/2	0,70
1762	021907_2	Gogołów	425	1,88
1763	021907_2	Gogołów	426/1	1,04
1764	021907_2	Gogołów	426/2	1,39
1765	021907_2	Gogołów	427/1	0,88
1766	021907_2	Gogołów	427/2	1,54
1767	021907_2	Gogołów	429	2,28
1768	021907_2	Gogołów	43	0,33
1769	021907_2	Gogołów	430	2,31
1770	021907_2	Gogołów	431	1,65
1771	021907_2	Gogołów	432/1	0,64
1772	021907_2	Gogołów	432/2	0,61
1773	021907_2	Gogołów	433	2,07
1774	021907_2	Gogołów	434	0,89
1775	021907_2	Gogołów	435	1,09
1776	021907_2	Gogołów	436	1,62
1777	021907_2	Gogołów	437	3,78
1778	021907_2	Gogołów	438	0,86
1779	021907_2	Gogołów	439/1	0,42
1780	021907_2	Gogołów	439/2	0,22
1781	021907_2	Gogołów	44	0,19
1782	021907_2	Gogołów	440	4,69
1783	021907_2	Gogołów	441/1	0,92
1784	021907_2	Gogołów	441/2	0,83
1785	021907_2	Gogołów	442/1	0,30
1786	021907_2	Gogołów	442/2	1,58
1787	021907_2	Gogołów	443	3,87
1788	021907_2	Gogołów	444/1	5,15
1789	021907_2	Gogołów	445	3,29
1790	021907_2	Gogołów	447	4,05
1791	021907_2	Gogołów	448	2,50
1792	021907_2	Gogołów	449	1,01
1793	021907_2	Gogołów	45	0,27
1794	021907_2	Gogołów	450	3,82
1795	021907_2	Gogołów	451	0,07
1796	021907_2	Gogołów	452/2	1,85
1797	021907_2	Gogołów	453	0,37
1798	021907_2	Gogołów	454	0,26

L.p.	TERYT Jedn. ewid.	Obręb	Nr działki	Powierzchnia ewidencyjna
1799	021907_2	Gogołów	455	0,06
1800	021907_2	Gogołów	456	0,27
1801	021907_2	Gogołów	457	0,04
1802	021907_2	Gogołów	459	0,84
1803	021907_2	Gogołów	46	0,25
1804	021907_2	Gogołów	460	1,70
1805	021907_2	Gogołów	461	0,16
1806	021907_2	Gogołów	462	0,17
1807	021907_2	Gogołów	463	0,66
1808	021907_2	Gogołów	464	0,22
1809	021907_2	Gogołów	465	5,15
1810	021907_2	Gogołów	466	0,17
1811	021907_2	Gogołów	467	1,12
1812	021907_2	Gogołów	468	0,92
1813	021907_2	Gogołów	469	0,15
1814	021907_2	Gogołów	470	0,14
1815	021907_2	Gogołów	471	0,33
1816	021907_2	Gogołów	472	0,05
1817	021907_2	Gogołów	473	0,02
1818	021907_2	Gogołów	474	0,04
1819	021907_2	Gogołów	475/1	0,03
1820	021907_2	Gogołów	475/2	0,04
1821	021907_2	Gogołów	476	0,31
1822	021907_2	Gogołów	477	0,30
1823	021907_2	Gogołów	478	0,04
1824	021907_2	Gogołów	479	0,18
1825	021907_2	Gogołów	48	0,32
1826	021907_2	Gogołów	480	0,03
1827	021907_2	Gogołów	481	0,03
1828	021907_2	Gogołów	482	0,19
1829	021907_2	Gogołów	483	1,31
1830	021907_2	Gogołów	484	0,59
1831	021907_2	Gogołów	485	0,65
1832	021907_2	Gogołów	487	0,43
1833	021907_2	Gogołów	488	0,33
1834	021907_2	Gogołów	489	0,22
1835	021907_2	Gogołów	49	0,30
1836	021907_2	Gogołów	490	0,59
1837	021907_2	Gogołów	492	0,08
1838	021907_2	Gogołów	493	0,02
1839	021907_2	Gogołów	494	0,09
1840	021907_2	Gogołów	495	0,10
1841	021907_2	Gogołów	496	0,26
1842	021907_2	Gogołów	497	0,37
1843	021907_2	Gogołów	498	0,34
1844	021907_2	Gogołów	499	0,42
1845	021907_2	Gogołów	5/3	1,96
1846	021907_2	Gogołów	500	0,40
1847	021907_2	Gogołów	501	0,82
1848	021907_2	Gogołów	502	2,57
1849	021907_2	Gogołów	503	0,29
1850	021907_2	Gogołów	504	0,12
1851	021907_2	Gogołów	505	0,80
1852	021907_2	Gogołów	506	0,28
1853	021907_2	Gogołów	507/1	0,05
1854	021907_2	Gogołów	507/2	0,19
1855	021907_2	Gogołów	508	0,15
1856	021907_2	Gogołów	509	0,69
1857	021907_2	Gogołów	510	0,10
1858	021907_2	Gogołów	511	0,05
1859	021907_2	Gogołów	513	0,24
1860	021907_2	Gogołów	514/1	0,02

L.p.	TERYT Jedn. ewid.	Obręb	Nr działki	Powierzchnia ewidencyjna
1861	021907_2	Gogołów	514/2	0,01
1862	021907_2	Gogołów	515	0,83
1863	021907_2	Gogołów	516	1,72
1864	021907_2	Gogołów	517	5,01
1865	021907_2	Gogołów	53	1,05
1866	021907_2	Gogołów	54	1,05
1867	021907_2	Gogołów	55	0,97
1868	021907_2	Gogołów	56	1,05
1869	021907_2	Gogołów	57	0,98
1870	021907_2	Gogołów	58	0,98
1871	021907_2	Gogołów	59	0,99
1872	021907_2	Gogołów	6	1,01
1873	021907_2	Gogołów	60	0,95
1874	021907_2	Gogołów	61	0,81
1875	021907_2	Gogołów	62	0,95
1876	021907_2	Gogołów	63	0,97
1877	021907_2	Gogołów	64	1,05
1878	021907_2	Gogołów	65	0,89
1879	021907_2	Gogołów	66	0,96
1880	021907_2	Gogołów	67	0,97
1881	021907_2	Gogołów	68/1	0,50
1882	021907_2	Gogołów	68/2	0,68
1883	021907_2	Gogołów	69	0,74
1884	021907_2	Gogołów	7	0,80
1885	021907_2	Gogołów	70	0,27
1886	021907_2	Gogołów	71	0,28
1887	021907_2	Gogołów	72	0,40
1888	021907_2	Gogołów	75/1	1,40
1889	021907_2	Gogołów	76	2,11
1890	021907_2	Gogołów	77/1	5,56
1891	021907_2	Gogołów	78/2	2,16
1892	021907_2	Gogołów	79/1	1,13
1893	021907_2	Gogołów	79/2	0,95
1894	021907_2	Gogołów	8	0,76
1895	021907_2	Gogołów	80	1,14
1896	021907_2	Gogołów	81/1	0,48
1897	021907_2	Gogołów	81/2	0,50
1898	021907_2	Gogołów	82/1	3,81
1899	021907_2	Gogołów	83/2	0,98
1900	021907_2	Gogołów	85/2	0,95
1901	021907_2	Gogołów	85/3	4,90
1902	021907_2	Gogołów	86	1,89
1903	021907_2	Gogołów	87/1	0,27
1904	021907_2	Gogołów	87/2	1,74
1905	021907_2	Gogołów	88	1,13
1906	021907_2	Gogołów	89	2,91
1907	021907_2	Gogołów	9	2,11
1908	021907_2	Gogołów	90	1,49
1909	021907_2	Gogołów	91	1,44
1910	021907_2	Gogołów	92	1,52
1911	021907_2	Gogołów	94/2	0,98
1912	021907_2	Gogołów	95	0,40
1913	021907_2	Gogołów	96	0,04
1914	021907_2	Gogołów	97/1	0,18
1915	021907_2	Gogołów	97/2	0,02
1916	021907_2	Gogołów	97/3	0,01
1917	021907_2	Gogołów	97/4	0,02
1918	021907_2	Gogołów	99	0,06
1919	021907_2	Grodziszcze	1	1,96
1920	021907_2	Grodziszcze	10	0,85
1921	021907_2	Grodziszcze	100	2,73
1922	021907_2	Grodziszcze	102	0,62

L.p.	TERYT Jedn. ewid.	Obręb	Nr działki	Powierzchnia ewidencyjna
1923	021907_2	Grodziszcze	103	1.12
1924	021907_2	Grodziszcze	104	0,70
1925	021907_2	Grodziszcze	105	0,71
1926	021907_2	Grodziszcze	106	1.72
1927	021907_2	Grodziszcze	107	3,85
1928	021907_2	Grodziszcze	108	3,39
1929	021907_2	Grodziszcze	109	3,58
1930	021907_2	Grodziszcze	11	0.67
1931	021907_2	Grodziszcze	110	3,47
1932	021907_2	Grodziszcze	111/5	13,49
1933	021907_2	Grodziszcze	112	0,31
1934	021907_2	Grodziszcze	113	1.07
1935	021907_2	Grodziszcze	114	1.80
1936	021907_2	Grodziszcze	115	2.14
1937	021907_2	Grodziszcze	116	1,28
1938	021907_2	Grodziszcze	117	3,88
1939	021907_2	Grodziszcze	118	1.74
1940	021907_2	Grodziszcze	119	1.91
1941	021907_2	Grodziszcze	12	0,71
1942	021907_2	Grodziszcze	120	3,80
1943	021907_2	Grodziszcze	121	1,96
1944	021907_2	Grodziszcze	122	2.12
1945	021907_2	Grodziszcze	123	6,75
1946	021907_2	Grodziszcze	124	0,09
1947	021907_2	Grodziszcze	125	1,26
1948	021907_2	Grodziszcze	126	1,25
1949	021907_2	Grodziszcze	127	2,95
1950	021907_2	Grodziszcze	128	0,60
1951	021907_2	Grodziszcze	129	1,04
1952	021907_2	Grodziszcze	132	1,98
1953	021907_2	Grodziszcze	133	1,18
1954	021907_2	Grodziszcze	134	1,26
1955	021907_2	Grodziszcze	135	1,79
1956	021907_2	Grodziszcze	136	1,75
1957	021907_2	Grodziszcze	137/3	0,50
1958	021907_2	Grodziszcze	137/4	0,89
1959	021907_2	Grodziszcze	138	0,28
1960	021907_2	Grodziszcze	14	3,58
1961	021907_2	Grodziszcze	140	0,32
1962	021907_2	Grodziszcze	141	0,76
1963	021907_2	Grodziszcze	142	0,39
1964	021907_2	Grodziszcze	143	0,29
1965	021907_2	Grodziszcze	144	0,36
1966	021907_2	Grodziszcze	145	0,47
1967	021907_2	Grodziszcze	146	0,51
1968	021907_2	Grodziszcze	147	0,37
1969	021907_2	Grodziszcze	148	0,36
1970	021907_2	Grodziszcze	149	0,52
1971	021907_2	Grodziszcze	150	0,48
1972	021907_2	Grodziszcze	151	0,35
1973	021907_2	Grodziszcze	152	1,39
1974	021907_2	Grodziszcze	153	1,19
1975	021907_2	Grodziszcze	154	0,73
1976	021907_2	Grodziszcze	155	0,11
1977	021907_2	Grodziszcze	156	0,16
1978	021907_2	Grodziszcze	157	0,44
1979	021907_2	Grodziszcze	158	0,41
1980	021907_2	Grodziszcze	159	0,57
1981	021907_2	Grodziszcze	160	0,63
1982	021907_2	Grodziszcze	161	0,52
1983	021907_2	Grodziszcze	162	1,63
1984	021907_2	Grodziszcze	163	9,67

L.p.	TERYT Jedn. ewid.	Obręb	Nr działki	Powierzchnia ewidencyjna
1985	021907_2	Grodziszcze	164	1,87
1986	021907_2	Grodziszcze	165	0,92
1987	021907_2	Grodziszcze	166	1,85
1988	021907_2	Grodziszcze	167	0.14
1989	021907_2	Grodziszcze	168/1	0,30
1990	021907_2	Grodziszcze	168/2	1,30
1991	021907_2	Grodziszcze	169/2	6,32
1992	021907_2	Grodziszcze	170/2	0.74
1993	021907_2	Grodziszcze	172	1.00
1994	021907_2	Grodziszcze	173	0,30
1995	021907_2	Grodziszcze	174	0.10
1996	021907_2	Grodziszcze	176/8	11.31
1997	021907_2	Grodziszcze	177/2	2.74
1998	021907_2	Grodziszcze	178/1	0.20
1999	021907_2	Grodziszcze	178/2	0,30
2000	021907_2	Grodziszcze	178/3	2,45
2001	021907_2	Grodziszcze	179	0.22
2002	021907_2	Grodziszcze	180	0,26
2003	021907_2	Grodziszcze	181/1	5,76
2004	021907_2	Grodziszcze	181/2	0,09
2005	021907_2	Grodziszcze	182	1,59
2006	021907_2	Grodziszcze	183	1.10
2007	021907_2	Grodziszcze	184	0.16
2008	021907_2	Grodziszcze	185	0,28
2009	021907_2	Grodziszcze	187/2	0.10
2010	021907_2	Grodziszcze	187/3	0,85
2011	021907_2	Grodziszcze	188	0.20
2012	021907_2	Grodziszcze	189	0,28
2013	021907_2	Grodziszcze	19/10	5,43
2014	021907_2	Grodziszcze	19/11	2,50
2015	021907_2	Grodziszcze	19/2	2,50
2016	021907_2	Grodziszcze	19/5	3,12
2017	021907_2	Grodziszcze	19/9	4,70
2018	021907_2	Grodziszcze	190	0,20
2019	021907_2	Grodziszcze	193	0,13
2020	021907_2	Grodziszcze	194	0,14
2021	021907_2	Grodziszcze	195/1	0.18
2022	021907_2	Grodziszcze	195/2	1.59
2023	021907_2	Grodziszcze	196	0.94
2024	021907_2	Grodziszcze	197	0.10
2025	021907_2	Grodziszcze	198	0.70
2026	021907_2	Grodziszcze	199	0.47
2027	021907_2	Grodziszcze	2	0.98
2028	021907_2	Grodziszcze	20	0,56
2029	021907_2	Grodziszcze	201/2	0,30
2030	021907_2	Grodziszcze	201/3	2,98
2031	021907_2	Grodziszcze	202	0,01
2032	021907_2	Grodziszcze	203	0,19
2033	021907_2	Grodziszcze	204	1,15
2034	021907_2	Grodziszcze	205	1,56
2035	021907_2	Grodziszcze	206	0,35
2036	021907_2	Grodziszcze	207	0,14
2037	021907_2	Grodziszcze	208/2	1,15
2038	021907_2	Grodziszcze	208/3	0,83
2039	021907_2	Grodziszcze	208/4	0,36
2040	021907_2	Grodziszcze	209	0,19
2041	021907_2	Grodziszcze	21	0,22
2042	021907_2	Grodziszcze	211	0,13
2043	021907_2	Grodziszcze	212	1,36
2044	021907_2	Grodziszcze	213	0,09
2045	021907_2	Grodziszcze	214/1	0,01
2046	021907_2	Grodziszcze	214/5	0,18

L.p.	TERYT Jedn. ewid.	Obręb	Nr działki	Powierzchnia ewidencyjna
2047	021907_2	Grodziszcze	215/1	0,04
2048	021907_2	Grodziszcze	215/2	0,17
2049	021907_2	Grodziszcze	216	0,14
2050	021907_2	Grodziszcze	217/4	0,78
2051	021907_2	Grodziszcze	218	0,06
2052	021907_2	Grodziszcze	219	0,04
2053	021907_2	Grodziszcze	22	4,18
2054	021907_2	Grodziszcze	220	0,02
2055	021907_2	Grodziszcze	221	1,23
2056	021907_2	Grodziszcze	223	0,10
2057	021907_2	Grodziszcze	224	0,09
2058	021907_2	Grodziszcze	225/1	0,04
2059	021907_2	Grodziszcze	225/2	0,04
2060	021907_2	Grodziszcze	226	0,07
2061	021907_2	Grodziszcze	227	0,09
2062	021907_2	Grodziszcze	228	0,07
2063	021907_2	Grodziszcze	229	0,08
2064	021907_2	Grodziszcze	23	1,08
2065	021907_2	Grodziszcze	233	0,07
2066	021907_2	Grodziszcze	234	0,08
2067	021907_2	Grodziszcze	235	0,07
2068	021907_2	Grodziszcze	237	0,08
2069	021907_2	Grodziszcze	238	0,06
2070	021907_2	Grodziszcze	239	0,07
2071	021907_2	Grodziszcze	24/1	0,30
2072	021907_2	Grodziszcze	24/2	2,73
2073	021907_2	Grodziszcze	240	0,40
2074	021907_2	Grodziszcze	241/2	0,08
2075	021907_2	Grodziszcze	241/3	0,08
2076	021907_2	Grodziszcze	243/3	0,30
2077	021907_2	Grodziszcze	245	0,29
2078	021907_2	Grodziszcze	246	0,29
2079	021907_2	Grodziszcze	249	0,12
2080	021907_2	Grodziszcze	25	1,08
2081	021907_2	Grodziszcze	250	0,07
2082	021907_2	Grodziszcze	252	0,07
2083	021907_2	Grodziszcze	253	0,14
2084	021907_2	Grodziszcze	254	0,04
2085	021907_2	Grodziszcze	255	0,18
2086	021907_2	Grodziszcze	256	0,78
2087	021907_2	Grodziszcze	257	0,11
2088	021907_2	Grodziszcze	26	1,10
2089	021907_2	Grodziszcze	263	0,42
2090	021907_2	Grodziszcze	264	0,07
2091	021907_2	Grodziszcze	265	0,08
2092	021907_2	Grodziszcze	266/2	0,05
2093	021907_2	Grodziszcze	268	1,91
2094	021907_2	Grodziszcze	269	0,23
2095	021907_2	Grodziszcze	27	0,27
2096	021907_2	Grodziszcze	270	0,09
2097	021907_2	Grodziszcze	271/1	0,09
2098	021907_2	Grodziszcze	271/4	1,70
2099	021907_2	Grodziszcze	272	0,42
2100	021907_2	Grodziszcze	273	0,10
2101	021907_2	Grodziszcze	274	1,50
2102	021907_2	Grodziszcze	275	1,56
2103	021907_2	Grodziszcze	276	1,11
2104	021907_2	Grodziszcze	277/1	0,70
2105	021907_2	Grodziszcze	277/2	1,15
2106	021907_2	Grodziszcze	278	0,14
2107	021907_2	Grodziszcze	279/1	0,09
2108	021907_2	Grodziszcze	279/2	0,52

L.p.	TERYT Jedn. ewid.	Obręb	Nr działki	Powierzchnia ewidencyjna
2109	021907_2	Grodziszcze	281	0,92
2110	021907_2	Grodziszcze	282	0,68
2111	021907_2	Grodziszcze	283	0,69
2112	021907_2	Grodziszcze	285	0,85
2113	021907_2	Grodziszcze	286	1,56
2114	021907_2	Grodziszcze	287	0,42
2115	021907_2	Grodziszcze	288	10,69
2116	021907_2	Grodziszcze	289	1,35
2117	021907_2	Grodziszcze	29	0,87
2118	021907_2	Grodziszcze	290	0,20
2119	021907_2	Grodziszcze	291	0,98
2120	021907_2	Grodziszcze	292	0,36
2121	021907_2	Grodziszcze	293	0,81
2122	021907_2	Grodziszcze	294	0,73
2123	021907_2	Grodziszcze	295	0,45
2124	021907_2	Grodziszcze	296	0,61
2125	021907_2	Grodziszcze	297/1	0,04
2126	021907_2	Grodziszcze	297/2	0,24
2127	021907_2	Grodziszcze	298/1	0,36
2128	021907_2	Grodziszcze	3	3,32
2129	021907_2	Grodziszcze	30	0,92
2130	021907_2	Grodziszcze	300	0,24
2131	021907_2	Grodziszcze	301	0,72
2132	021907_2	Grodziszcze	302/1	0,43
2133	021907_2	Grodziszcze	302/3	1,06
2134	021907_2	Grodziszcze	302/6	6,97
2135	021907_2	Grodziszcze	303	1,08
2136	021907_2	Grodziszcze	304	0,55
2137	021907_2	Grodziszcze	305	0,31
2138	021907_2	Grodziszcze	306	1,02
2139	021907_2	Grodziszcze	307/1	0,09
2140	021907_2	Grodziszcze	307/2	0,09
2141	021907_2	Grodziszcze	307/3	0,03
2142	021907_2	Grodziszcze	307/4	0,67
2143	021907_2	Grodziszcze	309	0,18
2144	021907_2	Grodziszcze	31	0,82
2145	021907_2	Grodziszcze	310	0,08
2146	021907_2	Grodziszcze	311	0,07
2147	021907_2	Grodziszcze	312	0,30
2148	021907_2	Grodziszcze	315	0,29
2149	021907_2	Grodziszcze	316	0,37
2150	021907_2	Grodziszcze	317	0,36
2151	021907_2	Grodziszcze	318	0,14
2152	021907_2	Grodziszcze	319/1	0,16
2153	021907_2	Grodziszcze	32	0,70
2154	021907_2	Grodziszcze	320/2	0,05
2155	021907_2	Grodziszcze	320/4	0,04
2156	021907_2	Grodziszcze	321	0,12
2157	021907_2	Grodziszcze	322	0,03
2158	021907_2	Grodziszcze	323	0,02
2159	021907_2	Grodziszcze	325	0,02
2160	021907_2	Grodziszcze	326	0,37
2161	021907_2	Grodziszcze	327/1	0,04
2162	021907_2	Grodziszcze	327/2	0,15
2163	021907_2	Grodziszcze	327/3	0,20
2164	021907_2	Grodziszcze	328	0,05
2165	021907_2	Grodziszcze	329	0,23
2166	021907_2	Grodziszcze	33	0,25
2167	021907_2	Grodziszcze	330	0,90
2168	021907_2	Grodziszcze	331	0,50
2169	021907_2	Grodziszcze	332	0,53
2170	021907_2	Grodziszcze	333	0,73

L.p.	TERYT Jedn. ewid.	Obręb	Nr działki	Powierzchnia ewidencyjna
2171	021907_2	Grodziszcze	335	1,48
2172	021907_2	Grodziszcze	339	0,05
2173	021907_2	Grodziszcze	34	7,06
2174	021907_2	Grodziszcze	340	0,11
2175	021907_2	Grodziszcze	341	1,16
2176	021907_2	Grodziszcze	342	1,05
2177	021907_2	Grodziszcze	343	2,29
2178	021907_2	Grodziszcze	344	0,39
2179	021907_2	Grodziszcze	345/1	0,10
2180	021907_2	Grodziszcze	345/4	0,08
2181	021907_2	Grodziszcze	345/5	0,01
2182	021907_2	Grodziszcze	346/1	0,01
2183	021907_2	Grodziszcze	346/2	0,03
2184	021907_2	Grodziszcze	346/3	0,10
2185	021907_2	Grodziszcze	347/1	0,01
2186	021907_2	Grodziszcze	347/2	0,02
2187	021907_2	Grodziszcze	347/3	0,08
2188	021907_2	Grodziszcze	347/4	0,09
2189	021907_2	Grodziszcze	348/10	0,21
2190	021907_2	Grodziszcze	348/11	0,01
2191	021907_2	Grodziszcze	348/12	0,02
2192	021907_2	Grodziszcze	348/13	0,24
2193	021907_2	Grodziszcze	348/14	0,12
2194	021907_2	Grodziszcze	348/15	0,16
2195	021907_2	Grodziszcze	348/16	0,39
2196	021907_2	Grodziszcze	348/17	0,12
2197	021907_2	Grodziszcze	348/19	0,01
2198	021907_2	Grodziszcze	348/2	0,07
2199	021907_2	Grodziszcze	348/21	0,06
2200	021907_2	Grodziszcze	348/22	0,06
2201	021907_2	Grodziszcze	348/23	0,04
2202	021907_2	Grodziszcze	348/24	0,01
2203	021907_2	Grodziszcze	348/25	0,16
2204	021907_2	Grodziszcze	348/26	0,01
2205	021907_2	Grodziszcze	348/27	0,03
2206	021907_2	Grodziszcze	348/28	0,01
2207	021907_2	Grodziszcze	348/29	8,29
2208	021907_2	Grodziszcze	348/3	0,03
2209	021907_2	Grodziszcze	348/30	2,83
2210	021907_2	Grodziszcze	348/4	0,07
2211	021907_2	Grodziszcze	348/5	0,02
2212	021907_2	Grodziszcze	348/6	0,01
2213	021907_2	Grodziszcze	348/7	0,02
2214	021907_2	Grodziszcze	348/8	0,06
2215	021907_2	Grodziszcze	348/9	0,03
2216	021907_2	Grodziszcze	349/4	0,20
2217	021907_2	Grodziszcze	349/5	0,08
2218	021907_2	Grodziszcze	35	0,93
2219	021907_2	Grodziszcze	350/2	0,03
2220	021907_2	Grodziszcze	350/3	0,29
2221	021907_2	Grodziszcze	351/1	0,02
2222	021907_2	Grodziszcze	351/2	0,38
2223	021907_2	Grodziszcze	352/2	0,01
2224	021907_2	Grodziszcze	352/3	0,08
2225	021907_2	Grodziszcze	353	0,04
2226	021907_2	Grodziszcze	354	0,01
2227	021907_2	Grodziszcze	355	0,09
2228	021907_2	Grodziszcze	356	0,07
2229	021907_2	Grodziszcze	357/2	0,08
2230	021907_2	Grodziszcze	357/3	0,22
2231	021907_2	Grodziszcze	358/2	0,02
2232	021907_2	Grodziszcze	358/7	0,39

L.p.	TERYT Jedn. ewid.	Obręb	Nr działki	Powierzchnia ewidencyjna
2233	021907_2	Grodziszcze	359/1	0,02
2234	021907_2	Grodziszcze	359/3	0,34
2235	021907_2	Grodziszcze	36	1,12
2236	021907_2	Grodziszcze	360/1	0,01
2237	021907_2	Grodziszcze	360/2	0,33
2238	021907_2	Grodziszcze	361/1	0,06
2239	021907_2	Grodziszcze	363/1	0,06
2240	021907_2	Grodziszcze	363/2	0,02
2241	021907_2	Grodziszcze	364/3	0,06
2242	021907_2	Grodziszcze	365	0,07
2243	021907_2	Grodziszcze	366	0,07
2244	021907_2	Grodziszcze	368/1	0,05
2245	021907_2	Grodziszcze	369	0,34
2246	021907_2	Grodziszcze	37/1	0,30
2247	021907_2	Grodziszcze	37/2	1,84
2248	021907_2	Grodziszcze	370	0,07
2249	021907_2	Grodziszcze	371/1	0,34
2250	021907_2	Grodziszcze	371/2	0,03
2251	021907_2	Grodziszcze	372/1	0,08
2252	021907_2	Grodziszcze	373/1	0,08
2253	021907_2	Grodziszcze	375	0,94
2254	021907_2	Grodziszcze	376	1,33
2255	021907_2	Grodziszcze	377	1,91
2256	021907_2	Grodziszcze	378	0,06
2257	021907_2	Grodziszcze	379	0,24
2258	021907_2	Grodziszcze	38/1	0,33
2259	021907_2	Grodziszcze	38/2	1,63
2260	021907_2	Grodziszcze	380	0,75
2261	021907_2	Grodziszcze	381	2,19
2262	021907_2	Grodziszcze	382	0,49
2263	021907_2	Grodziszcze	383	0,70
2264	021907_2	Grodziszcze	384	0,36
2265	021907_2	Grodziszcze	385	0,24
2266	021907_2	Grodziszcze	386/1	0,52
2267	021907_2	Grodziszcze	386/2	1,03
2268	021907_2	Grodziszcze	388	2,45
2269	021907_2	Grodziszcze	389	3,52
2270	021907_2	Grodziszcze	39	0,86
2271	021907_2	Grodziszcze	390	0,12
2272	021907_2	Grodziszcze	391/1	1,28
2273	021907_2	Grodziszcze	391/2	0,40
2274	021907_2	Grodziszcze	392	1,73
2275	021907_2	Grodziszcze	393/1	1,15
2276	021907_2	Grodziszcze	393/2	1,94
2277	021907_2	Grodziszcze	394/1	0,77
2278	021907_2	Grodziszcze	394/2	0,26
2279	021907_2	Grodziszcze	394/3	0,15
2280	021907_2	Grodziszcze	395	0,29
2281	021907_2	Grodziszcze	396	0,08
2282	021907_2	Grodziszcze	397	3,98
2283	021907_2	Grodziszcze	398	0,19
2284	021907_2	Grodziszcze	399	0,49
2285	021907_2	Grodziszcze	4	3,41
2286	021907_2	Grodziszcze	40	0,78
2287	021907_2	Grodziszcze	400	0,65
2288	021907_2	Grodziszcze	401	2,11
2289	021907_2	Grodziszcze	402	0,19
2290	021907_2	Grodziszcze	403	5,56
2291	021907_2	Grodziszcze	404	0,41
2292	021907_2	Grodziszcze	405	0,09
2293	021907_2	Grodziszcze	406	0,10
2294	021907_2	Grodziszcze	407	0,79
2295	021907_2	Grodziszcze	408	1,93
2296	021907_2	Grodziszcze	409	0,03
2297	021907_2	Grodziszcze	41	1,41
2298	021907_2	Grodziszcze	410	0,03
2299	021907_2	Grodziszcze	411	0,09
2300	021907_2	Grodziszcze	412	1,47
2301	021907_2	Grodziszcze	413	0,65
2302	021907_2	Grodziszcze	414	0,02
2303	021907_2	Grodziszcze	415	0,09
2304	021907_2	Grodziszcze	416	0,13
2305	021907_2	Grodziszcze	417	0,55
2306	021907_2	Grodziszcze	418	0,66
2307	021907_2	Grodziszcze	419	0,27
2308	021907_2	Grodziszcze	42/12	10,02
2309	021907_2	Grodziszcze	42/14	14,52
2310	021907_2	Grodziszcze	42/3	4,60
2311	021907_2	Grodziszcze	42/4	4,44
2312	021907_2	Grodziszcze	42/5	5,26
2313	021907_2	Grodziszcze	420	0,40
2314	021907_2	Grodziszcze	421	0,63
2315	021907_2	Grodziszcze	422	0,20
2316	021907_2	Grodziszcze	423	0,30
2317	021907_2	Grodziszcze	424	0,02
2318	021907_2	Grodziszcze	425	0,32
2319	021907_2	Grodziszcze	426/1	0,01
2320	021907_2	Grodziszcze	426/2	2,69
2321	021907_2	Grodziszcze	427	1,72
2322	021907_2	Grodziszcze	428	0,53
2323	021907_2	Grodziszcze	429	0,85
2324	021907_2	Grodziszcze	43	0,32
2325	021907_2	Grodziszcze	430	0,95
2326	021907_2	Grodziszcze	431	0,06
2327	021907_2	Grodziszcze	432	0,22
2328	021907_2	Grodziszcze	433	0,18
2329	021907_2	Grodziszcze	434	1,30
2330	021907_2	Grodziszcze	436/3	4,08
2331	021907_2	Grodziszcze	438	0,15
2332	021907_2	Grodziszcze	439/3	1,74
2333	021907_2	Grodziszcze	44	0,84
2334	021907_2	Grodziszcze	441	0,48
2335	021907_2	Grodziszcze	442	0,06
2336	021907_2	Grodziszcze	443	0,06
2337	021907_2	Grodziszcze	447/1	0,23
2338	021907_2	Grodziszcze	447/2	0,20
2339	021907_2	Grodziszcze	449	0,26
2340	021907_2	Grodziszcze	45	1,67
2341	021907_2	Grodziszcze	450	0,43
2342	021907_2	Grodziszcze	451/2	0,02
2343	021907_2	Grodziszcze	451/3	0,05
2344	021907_2	Grodziszcze	452/10	0,03
2345	021907_2	Grodziszcze	452/12	0,01
2346	021907_2	Grodziszcze	452/13	0,01
2347	021907_2	Grodziszcze	452/14	0,01
2348	021907_2	Grodziszcze	452/16	0,23
2349	021907_2	Grodziszcze	452/17	0,17
2350	021907_2	Grodziszcze	452/3	0,01
2351	021907_2	Grodziszcze	452/6	0,05
2352	021907_2	Grodziszcze	452/7	0,04
2353	021907_2	Grodziszcze	452/8	0,04
2354	021907_2	Grodziszcze	452/9	0,03
2355	021907_2	Grodziszcze	453/1	0,01
2356	021907_2	Grodziszcze	453/2	0,02
2357	021907_2	Grodziszcze	453/3	0,04
2358	021907_2	Grodziszcze	453/4	0,22
2359	021907_2	Grodziszcze	454	0,24
2360	021907_2	Grodziszcze	455	0,02
2361	021907_2	Grodziszcze	456/2	0,36
2362	021907_2	Grodziszcze	457/3	0,01
2363	021907_2	Grodziszcze	457/4	0,08
2364	021907_2	Grodziszcze	458/2	0,01
2365	021907_2	Grodziszcze	458/3	0,06
2366	021907_2	Grodziszcze	458/4	0,20
2367	021907_2	Grodziszcze	459/1	0,02
2368	021907_2	Grodziszcze	459/2	0,42
2369	021907_2	Grodziszcze	46	5,78
2370	021907_2	Grodziszcze	460/1	0,05
2371	021907_2	Grodziszcze	460/2	0,10
2372	021907_2	Grodziszcze	460/3	0,13
2373	021907_2	Grodziszcze	464	0,34
2374	021907_2	Grodziszcze	465/1	0,07
2375	021907_2	Grodziszcze	465/2	0,07
2376	021907_2	Grodziszcze	465/3	0,08
2377	021907_2	Grodziszcze	466	0,07
2378	021907_2	Grodziszcze	467/1	0,02
2379	021907_2	Grodziszcze	467/2	0,05
2380	021907_2	Grodziszcze	467/3	0,22
2381	021907_2	Grodziszcze	468	0,10
2382	021907_2	Grodziszcze	469/1	0,01
2383	021907_2	Grodziszcze	469/2	0,02
2384	021907_2	Grodziszcze	469/3	0,09
2385	021907_2	Grodziszcze	47	2,91
2386	021907_2	Grodziszcze	470/1	0,01
2387	021907_2	Grodziszcze	470/2	0,02
2388	021907_2	Grodziszcze	470/3	0,03
2389	021907_2	Grodziszcze	470/4	0,21
2390	021907_2	Grodziszcze	471/2	0,02
2391	021907_2	Grodziszcze	471/3	0,05
2392	021907_2	Grodziszcze	471/4	0,15
2393	021907_2	Grodziszcze	471/5	0,42
2394	021907_2	Grodziszcze	473/3	0,01
2395	021907_2	Grodziszcze	474/1	0,01
2396	021907_2	Grodziszcze	474/2	0,01
2397	021907_2	Grodziszcze	474/3	0,03
2398	021907_2	Grodziszcze	474/4	0,03
2399	021907_2	Grodziszcze	476	0,09
2400	021907_2	Grodziszcze	478/1	0,01
2401	021907_2	Grodziszcze	478/2	0,08
2402	021907_2	Grodziszcze	479	0,08
2403	021907_2	Grodziszcze	48	0,08
2404	021907_2	Grodziszcze	480	0,59
2405	021907_2	Grodziszcze	481/1	0,44
2406	021907_2	Grodziszcze	481/2	0,15
2407	021907_2	Grodziszcze	482	0,09
2408	021907_2	Grodziszcze	483/1	0,18
2409	021907_2	Grodziszcze	483/2	0,40
2410	021907_2	Grodziszcze	484	0,72
2411	021907_2	Grodziszcze	485	0,10
2412	021907_2	Grodziszcze	486	0,05
2413	021907_2	Grodziszcze	487	0,46
2414	021907_2	Grodziszcze	488	0,06
2415	021907_2	Grodziszcze	489	0,03
2416	021907_2	Grodziszcze	49/5	2,90
2417	021907_2	Grodziszcze	490	0,10
2418	021907_2	Grodziszcze	491	0,07

L.p.	TERYT Jedn. ewid.	Obręb	Nr działki	Powierzchnia ewidencyjna
2419	021907_2	Grodziszcze	492/1	0,43
2420	021907_2	Grodziszcze	492/3	0,48
2421	021907_2	Grodziszcze	492/4	0,49
2422	021907_2	Grodziszcze	493/1	0,10
2423	021907_2	Grodziszcze	493/2	0,30
2424	021907_2	Grodziszcze	494	0,19
2425	021907_2	Grodziszcze	495	0,97
2426	021907_2	Grodziszcze	496	0,93
2427	021907_2	Grodziszcze	498	0,71
2428	021907_2	Grodziszcze	499	0,20
2429	021907_2	Grodziszcze	5	5,72
2430	021907_2	Grodziszcze	50	0,65
2431	021907_2	Grodziszcze	500	0,30
2432	021907_2	Grodziszcze	501	0,24
2433	021907_2	Grodziszcze	502	0,25
2434	021907_2	Grodziszcze	503	0,57
2435	021907_2	Grodziszcze	505	0,18
2436	021907_2	Grodziszcze	507	0,20
2437	021907_2	Grodziszcze	508	0,19
2438	021907_2	Grodziszcze	509	0,08
2439	021907_2	Grodziszcze	51	0,33
2440	021907_2	Grodziszcze	510	0,42
2441	021907_2	Grodziszcze	511/1	0,30
2442	021907_2	Grodziszcze	511/2	0,11
2443	021907_2	Grodziszcze	513/3	0,53
2444	021907_2	Grodziszcze	514	0,13
2445	021907_2	Grodziszcze	515	0,05
2446	021907_2	Grodziszcze	516	0,97
2447	021907_2	Grodziszcze	518/1	0,15
2448	021907_2	Grodziszcze	518/3	0,05
2449	021907_2	Grodziszcze	518/5	0,21
2450	021907_2	Grodziszcze	52/1	1,00
2451	021907_2	Grodziszcze	52/10	0,50
2452	021907_2	Grodziszcze	52/2	1,00
2453	021907_2	Grodziszcze	52/3	0,90
2454	021907_2	Grodziszcze	52/4	0,16
2455	021907_2	Grodziszcze	52/6	0,75
2456	021907_2	Grodziszcze	52/7	1,00
2457	021907_2	Grodziszcze	52/8	0,61
2458	021907_2	Grodziszcze	520	1,01
2459	021907_2	Grodziszcze	521/1	0,99
2460	021907_2	Grodziszcze	521/5	0,34
2461	021907_2	Grodziszcze	521/8	1,74
2462	021907_2	Grodziszcze	522	0,93
2463	021907_2	Grodziszcze	524/1	0,30
2464	021907_2	Grodziszcze	524/2	0,37
2465	021907_2	Grodziszcze	526	0,38
2466	021907_2	Grodziszcze	528/1	0,71
2467	021907_2	Grodziszcze	528/2	1,23
2468	021907_2	Grodziszcze	529	1,93
2469	021907_2	Grodziszcze	53	0,48
2470	021907_2	Grodziszcze	530	1,00
2471	021907_2	Grodziszcze	531	1,62
2472	021907_2	Grodziszcze	532	1,02
2473	021907_2	Grodziszcze	533	0,19
2474	021907_2	Grodziszcze	534	0,55
2475	021907_2	Grodziszcze	535/2	1,06
2476	021907_2	Grodziszcze	536	0,02
2477	021907_2	Grodziszcze	537	0,02
2478	021907_2	Grodziszcze	538	1,12
2479	021907_2	Grodziszcze	539	0,72
2480	021907_2	Grodziszcze	540/1	0,08

L.p.	TERYT Jedn. ewid.	Obręb	Nr działki	Powierzchnia ewidencyjna
2481	021907_2	Grodziszcze	540/2	0,08
2482	021907_2	Grodziszcze	540/3	0,09
2483	021907_2	Grodziszcze	540/4	0,08
2484	021907_2	Grodziszcze	540/5	0,50
2485	021907_2	Grodziszcze	541/1	0,02
2486	021907_2	Grodziszcze	541/2	0,06
2487	021907_2	Grodziszcze	541/3	0,48
2488	021907_2	Grodziszcze	542	0,05
2489	021907_2	Grodziszcze	543/1	0,04
2490	021907_2	Grodziszcze	543/2	0,02
2491	021907_2	Grodziszcze	543/3	0,04
2492	021907_2	Grodziszcze	544/5	0,82
2493	021907_2	Grodziszcze	545/1	0,01
2494	021907_2	Grodziszcze	545/2	0,03
2495	021907_2	Grodziszcze	545/3	0,04
2496	021907_2	Grodziszcze	546/2	0,09
2497	021907_2	Grodziszcze	546/3	0,28
2498	021907_2	Grodziszcze	547/4	0,93
2499	021907_2	Grodziszcze	547/7	0,36
2500	021907_2	Grodziszcze	547/8	0,54
2501	021907_2	Grodziszcze	548	0,95
2502	021907_2	Grodziszcze	549	1,30
2503	021907_2	Grodziszcze	55/1	0,32
2504	021907_2	Grodziszcze	55/2	1,53
2505	021907_2	Grodziszcze	550/1	0,06
2506	021907_2	Grodziszcze	550/2	0,01
2507	021907_2	Grodziszcze	550/3	0,65
2508	021907_2	Grodziszcze	552	0,88
2509	021907_2	Grodziszcze	553	0,09
2510	021907_2	Grodziszcze	554/1	1,56
2511	021907_2	Grodziszcze	554/2	0,30
2512	021907_2	Grodziszcze	555	1,02
2513	021907_2	Grodziszcze	556	0,98
2514	021907_2	Grodziszcze	557	0,06
2515	021907_2	Grodziszcze	558	0,54
2516	021907_2	Grodziszcze	559/1	0,26
2517	021907_2	Grodziszcze	559/2	0,44
2518	021907_2	Grodziszcze	56	0,84
2519	021907_2	Grodziszcze	561	0,01
2520	021907_2	Grodziszcze	562	0,36
2521	021907_2	Grodziszcze	563/1	0,18
2522	021907_2	Grodziszcze	563/2	0,26
2523	021907_2	Grodziszcze	564/3	0,13
2524	021907_2	Grodziszcze	564/4	0,22
2525	021907_2	Grodziszcze	565/9	0,02
2526	021907_2	Grodziszcze	568/2	0,37
2527	021907_2	Grodziszcze	569/1	0,30
2528	021907_2	Grodziszcze	569/2	0,03
2529	021907_2	Grodziszcze	57	3,35
2530	021907_2	Grodziszcze	570	0,33
2531	021907_2	Grodziszcze	571	0,76
2532	021907_2	Grodziszcze	572	0,84
2533	021907_2	Grodziszcze	573	0,48
2534	021907_2	Grodziszcze	574/1	0,22
2535	021907_2	Grodziszcze	574/2	0,94
2536	021907_2	Grodziszcze	575	1,67
2537	021907_2	Grodziszcze	576	1,60
2538	021907_2	Grodziszcze	577	0,13
2539	021907_2	Grodziszcze	578	0,09
2540	021907_2	Grodziszcze	579	0,26
2541	021907_2	Grodziszcze	58	1,53
2542	021907_2	Grodziszcze	580	1,69

L.p.	TERYT Jedn. ewid.	Obręb	Nr działki	Powierzchnia ewidencyjna
2543	021907_2	Grodziszcze	581	0,18
2544	021907_2	Grodziszcze	582	1,57
2545	021907_2	Grodziszcze	583	1,17
2546	021907_2	Grodziszcze	584	0,85
2547	021907_2	Grodziszcze	586/1	0,33
2548	021907_2	Grodziszcze	587/1	3,68
2549	021907_2	Grodziszcze	588/1	4,27
2550	021907_2	Grodziszcze	59	2,87
2551	021907_2	Grodziszcze	591	2,77
2552	021907_2	Grodziszcze	592	0,08
2553	021907_2	Grodziszcze	594	0,26
2554	021907_2	Grodziszcze	595	0,23
2555	021907_2	Grodziszcze	596	3,00
2556	021907_2	Grodziszcze	597	3,07
2557	021907_2	Grodziszcze	598	3,16
2558	021907_2	Grodziszcze	599/1	0,16
2559	021907_2	Grodziszcze	599/2	2,96
2560	021907_2	Grodziszcze	60	6,02
2561	021907_2	Grodziszcze	600/1	0,30
2562	021907_2	Grodziszcze	600/2	2,61
2563	021907_2	Grodziszcze	601	2,41
2564	021907_2	Grodziszcze	602	0,08
2565	021907_2	Grodziszcze	603	0,03
2566	021907_2	Grodziszcze	604	0,02
2567	021907_2	Grodziszcze	605	0,26
2568	021907_2	Grodziszcze	606	2,60
2569	021907_2	Grodziszcze	607	0,28
2570	021907_2	Grodziszcze	608	0,48
2571	021907_2	Grodziszcze	609	2,38
2572	021907_2	Grodziszcze	61	3,44
2573	021907_2	Grodziszcze	610	2,88
2574	021907_2	Grodziszcze	611	2,81
2575	021907_2	Grodziszcze	612	3,08
2576	021907_2	Grodziszcze	614	2,90
2577	021907_2	Grodziszcze	615	6,93
2578	021907_2	Grodziszcze	616	0,24
2579	021907_2	Grodziszcze	617	0,38
2580	021907_2	Grodziszcze	618	2,06
2581	021907_2	Grodziszcze	619	3,28
2582	021907_2	Grodziszcze	620	0,89
2583	021907_2	Grodziszcze	621	2,78
2584	021907_2	Grodziszcze	622	2,52
2585	021907_2	Grodziszcze	623	1,12
2586	021907_2	Grodziszcze	624	1,22
2587	021907_2	Grodziszcze	625	1,78
2588	021907_2	Grodziszcze	626	1,88
2589	021907_2	Grodziszcze	627	0,28
2590	021907_2	Grodziszcze	628	1,83
2591	021907_2	Grodziszcze	629	2,71
2592	021907_2	Grodziszcze	63	3,32
2593	021907_2	Grodziszcze	630	1,23
2594	021907_2	Grodziszcze	631	0,57
2595	021907_2	Grodziszcze	632	0,10
2596	021907_2	Grodziszcze	633	0,02
2597	021907_2	Grodziszcze	634	1,68
2598	021907_2	Grodziszcze	635	0,33
2599	021907_2	Grodziszcze	636	0,18
2600	021907_2	Grodziszcze	637	0,16
2601	021907_2	Grodziszcze	638	0,05
2602	021907_2	Grodziszcze	639	0,81
2603	021907_2	Grodziszcze	64	2,08
2604	021907_2	Grodziszcze	640	2,19

L.p.	TERYT Jedn. ewid.	Obręb	Nr działki	Powierzchnia ewidencyjna
2605	021907_2	Grodziszcze	641	0,09
2606	021907_2	Grodziszcze	642	1,29
2607	021907_2	Grodziszcze	643	2,90
2608	021907_2	Grodziszcze	644	0,18
2609	021907_2	Grodziszcze	645	0,08
2610	021907_2	Grodziszcze	646	3,18
2611	021907_2	Grodziszcze	647	1,06
2612	021907_2	Grodziszcze	648	3,67
2613	021907_2	Grodziszcze	649	1,30
2614	021907_2	Grodziszcze	65	0,54
2615	021907_2	Grodziszcze	650	0,98
2616	021907_2	Grodziszcze	651	0,40
2617	021907_2	Grodziszcze	652	5,35
2618	021907_2	Grodziszcze	653	0,28
2619	021907_2	Grodziszcze	654	0,08
2620	021907_2	Grodziszcze	655	2,04
2621	021907_2	Grodziszcze	656	0,66
2622	021907_2	Grodziszcze	657	4,22
2623	021907_2	Grodziszcze	658	2,89
2624	021907_2	Grodziszcze	659/3	7,70
2625	021907_2	Grodziszcze	659/4	2,01
2626	021907_2	Grodziszcze	66	0,94
2627	021907_2	Grodziszcze	660	2,17
2628	021907_2	Grodziszcze	661	0,38
2629	021907_2	Grodziszcze	662	9,41
2630	021907_2	Grodziszcze	663	0,48
2631	021907_2	Grodziszcze	664	0,10
2632	021907_2	Grodziszcze	665	4,45
2633	021907_2	Grodziszcze	666	4,81
2634	021907_2	Grodziszcze	667	4,47
2635	021907_2	Grodziszcze	668	2,15
2636	021907_2	Grodziszcze	669	0,04
2637	021907_2	Grodziszcze	67	0,28
2638	021907_2	Grodziszcze	670	1,95
2639	021907_2	Grodziszcze	671	5,07
2640	021907_2	Grodziszcze	672	0,14
2641	021907_2	Grodziszcze	673/1	15,34
2642	021907_2	Grodziszcze	673/2	0,28
2643	021907_2	Grodziszcze	674	0,32
2644	021907_2	Grodziszcze	675/2	0,01
2645	021907_2	Grodziszcze	675/3	0,13
2646	021907_2	Grodziszcze	677	0,11
2647	021907_2	Grodziszcze	678	0,28
2648	021907_2	Grodziszcze	679	0,04
2649	021907_2	Grodziszcze	68/1	6,78
2650	021907_2	Grodziszcze	68/2	7,00
2651	021907_2	Grodziszcze	68/3	6,56
2652	021907_2	Grodziszcze	68/4	4,87
2653	021907_2	Grodziszcze	68/5	4,38
2654	021907_2	Grodziszcze	68/6	5,27
2655	021907_2	Grodziszcze	68/7	16,68
2656	021907_2	Grodziszcze	680	0,26
2657	021907_2	Grodziszcze	681	0,07
2658	021907_2	Grodziszcze	685	1,33
2659	021907_2	Grodziszcze	689/2	2,47
2660	021907_2	Grodziszcze	69	0,18
2661	021907_2	Grodziszcze	70	2,43
2662	021907_2	Grodziszcze	73/1	0,57
2663	021907_2	Grodziszcze	73/2	0,38
2664	021907_2	Grodziszcze	74/11	0,04
2665	021907_2	Grodziszcze	74/9	0,25
2666	021907_2	Grodziszcze	75/1	0,14

L.p.	TERYT Jedn. ewid.	Obręb	Nr działki	Powierzchnia ewidencyjna
2667	021907_2	Grodziszcze	76/10	0,11
2668	021907_2	Grodziszcze	76/13	0,09
2669	021907_2	Grodziszcze	76/16	0,19
2670	021907_2	Grodziszcze	76/17	0,19
2671	021907_2	Grodziszcze	76/18	0,20
2672	021907_2	Grodziszcze	76/19	0,21
2673	021907_2	Grodziszcze	76/2	0,20
2674	021907_2	Grodziszcze	76/20	0,23
2675	021907_2	Grodziszcze	76/23	0,01
2676	021907_2	Grodziszcze	76/24	0,09
2677	021907_2	Grodziszcze	76/25	0,09
2678	021907_2	Grodziszcze	76/26	0,09
2679	021907_2	Grodziszcze	76/27	0,09
2680	021907_2	Grodziszcze	76/29	0,08
2681	021907_2	Grodziszcze	76/3	0,20
2682	021907_2	Grodziszcze	76/30	0,02
2683	021907_2	Grodziszcze	76/34	3,60
2684	021907_2	Grodziszcze	76/35	6,63
2685	021907_2	Grodziszcze	76/36	6,81
2686	021907_2	Grodziszcze	76/37	3,70
2687	021907_2	Grodziszcze	76/38	3,38
2688	021907_2	Grodziszcze	76/39	0,54
2689	021907_2	Grodziszcze	76/40	5,35
2690	021907_2	Grodziszcze	76/41	6,29
2691	021907_2	Grodziszcze	76/42	6,44
2692	021907_2	Grodziszcze	76/43	4,85
2693	021907_2	Grodziszcze	76/44	6,44
2694	021907_2	Grodziszcze	76/57	0,64
2695	021907_2	Grodziszcze	76/60	1,21
2696	021907_2	Grodziszcze	76/61	4,68
2697	021907_2	Grodziszcze	76/78	29,72
2698	021907_2	Grodziszcze	76/8	0,19
2699	021907_2	Grodziszcze	76/82	1,47
2700	021907_2	Grodziszcze	77	0,01
2701	021907_2	Grodziszcze	78/1	0,02
2702	021907_2	Grodziszcze	78/2	0,02
2703	021907_2	Grodziszcze	79/1	0,13
2704	021907_2	Grodziszcze	8	3,91
2705	021907_2	Grodziszcze	81	0,04
2706	021907_2	Grodziszcze	82	0,11
2707	021907_2	Grodziszcze	83/1	0,05
2708	021907_2	Grodziszcze	83/2	0,02
2709	021907_2	Grodziszcze	84	0,04
2710	021907_2	Grodziszcze	85	0,04
2711	021907_2	Grodziszcze	86	2,61
2712	021907_2	Grodziszcze	87	2,81
2713	021907_2	Grodziszcze	88	0,50
2714	021907_2	Grodziszcze	89	2,22
2715	021907_2	Grodziszcze	9/1	0,10
2716	021907_2	Grodziszcze	9/2	1,01
2717	021907_2	Grodziszcze	90	3,23
2718	021907_2	Grodziszcze	91	3,70
2719	021907_2	Grodziszcze	92	0,91
2720	021907_2	Grodziszcze	93	2,74
2721	021907_2	Grodziszcze	94	2,62
2722	021907_2	Grodziszcze	95	1,61
2723	021907_2	Grodziszcze	96	1,09
2724	021907_2	Grodziszcze	97	1,20
2725	021907_2	Grodziszcze	98	2,23
2726	021907_2	Grodziszcze	99	1,71
2727	021907_2	Jagodnik	1/2	0,40
2728	021907_2	Jagodnik	1/3	0,03

L.p.	TERYT Jedn. ewid.	Obręb	Nr działki	Powierzchnia ewidencyjna
2729	021907_2	Jagodnik	10	2,74
2730	021907_2	Jagodnik	100	0,88
2731	021907_2	Jagodnik	101/1	23,67
2732	021907_2	Jagodnik	101/5	0,39
2733	021907_2	Jagodnik	101/8	15,17
2734	021907_2	Jagodnik	102/2	0,09
2735	021907_2	Jagodnik	102/4	0,12
2736	021907_2	Jagodnik	102/6	12,64
2737	021907_2	Jagodnik	103/1	0,03
2738	021907_2	Jagodnik	103/2	0,02
2739	021907_2	Jagodnik	105/1	1,02
2740	021907_2	Jagodnik	105/2	0,07
2741	021907_2	Jagodnik	107	0,09
2742	021907_2	Jagodnik	108	0,93
2743	021907_2	Jagodnik	109	0,63
2744	021907_2	Jagodnik	11	2,59
2745	021907_2	Jagodnik	111	2,83
2746	021907_2	Jagodnik	112	0,04
2747	021907_2	Jagodnik	113/1	11,76
2748	021907_2	Jagodnik	113/3	1,73
2749	021907_2	Jagodnik	113/4	12,10
2750	021907_2	Jagodnik	114/5	0,42
2751	021907_2	Jagodnik	115/1	9,56
2752	021907_2	Jagodnik	115/2	2,30
2753	021907_2	Jagodnik	115/3	0,41
2754	021907_2	Jagodnik	116	0,99
2755	021907_2	Jagodnik	117	0,10
2756	021907_2	Jagodnik	119	0,26
2757	021907_2	Jagodnik	12/1	4,36
2758	021907_2	Jagodnik	12/2	0,01
2759	021907_2	Jagodnik	120/2	0,40
2760	021907_2	Jagodnik	120/3	3,03
2761	021907_2	Jagodnik	121	0,06
2762	021907_2	Jagodnik	122/1	0,20
2763	021907_2	Jagodnik	122/3	0,01
2764	021907_2	Jagodnik	122/7	1,76
2765	021907_2	Jagodnik	123	1,28
2766	021907_2	Jagodnik	124	0,23
2767	021907_2	Jagodnik	125	0,43
2768	021907_2	Jagodnik	13/1	1,73
2769	021907_2	Jagodnik	13/2	0,05
2770	021907_2	Jagodnik	14	1,75
2771	021907_2	Jagodnik	16/1	1,01
2772	021907_2	Jagodnik	19/2	0,25
2773	021907_2	Jagodnik	19/3	0,24
2774	021907_2	Jagodnik	2/1	0,34
2775	021907_2	Jagodnik	2/2	0,29
2776	021907_2	Jagodnik	20	0,60
2777	021907_2	Jagodnik	21	0,58
2778	021907_2	Jagodnik	22	0,58
2779	021907_2	Jagodnik	23	0,58
2780	021907_2	Jagodnik	24/2	0,28
2781	021907_2	Jagodnik	24/3	0,28
2782	021907_2	Jagodnik	27	0,15
2783	021907_2	Jagodnik	3	0,38
2784	021907_2	Jagodnik	31	0,40
2785	021907_2	Jagodnik	32	0,08
2786	021907_2	Jagodnik	33	0,31
2787	021907_2	Jagodnik	34	0,31
2788	021907_2	Jagodnik	35	0,22
2789	021907_2	Jagodnik	36	0,20
2790	021907_2	Jagodnik	37	0,54

L.p.	TERYT Jedn. ewid.	Obręb	Nr działki	Powierzchnia ewidencyjna
2791	021907_2	Jagodnik	39	0,30
2792	021907_2	Jagodnik	40/3	1,01
2793	021907_2	Jagodnik	41	0,40
2794	021907_2	Jagodnik	42/2	0,36
2795	021907_2	Jagodnik	43/2	0,38
2796	021907_2	Jagodnik	44/2	0,13
2797	021907_2	Jagodnik	44/4	0,06
2798	021907_2	Jagodnik	45/1	0,02
2799	021907_2	Jagodnik	45/2	0,04
2800	021907_2	Jagodnik	47	0,38
2801	021907_2	Jagodnik	48	0,11
2802	021907_2	Jagodnik	49	0,67
2803	021907_2	Jagodnik	5	1,11
2804	021907_2	Jagodnik	50/1	0,10
2805	021907_2	Jagodnik	50/3	0,11
2806	021907_2	Jagodnik	50/6	0,70
2807	021907_2	Jagodnik	51	0,40
2808	021907_2	Jagodnik	52	0,79
2809	021907_2	Jagodnik	53	0,52
2810	021907_2	Jagodnik	54	0,06
2811	021907_2	Jagodnik	55	0,38
2812	021907_2	Jagodnik	56	0,83
2813	021907_2	Jagodnik	6	1,07
2814	021907_2	Jagodnik	60	0,51
2815	021907_2	Jagodnik	61/4	0,47
2816	021907_2	Jagodnik	62/2	0,50
2817	021907_2	Jagodnik	63	0,01
2818	021907_2	Jagodnik	65	0,20
2819	021907_2	Jagodnik	66	1,17
2820	021907_2	Jagodnik	67/6	2,06
2821	021907_2	Jagodnik	69	2,35
2822	021907_2	Jagodnik	7	1,07
2823	021907_2	Jagodnik	70/5	0,61
2824	021907_2	Jagodnik	71	0,94
2825	021907_2	Jagodnik	72	0,22
2826	021907_2	Jagodnik	73	0,24
2827	021907_2	Jagodnik	74	0,16
2828	021907_2	Jagodnik	75	0,10
2829	021907_2	Jagodnik	76	0,30
2830	021907_2	Jagodnik	77	0,18
2831	021907_2	Jagodnik	78	0,10
2832	021907_2	Jagodnik	79	0,22
2833	021907_2	Jagodnik	8	0,88
2834	021907_2	Jagodnik	80	0,19
2835	021907_2	Jagodnik	81	0,10
2836	021907_2	Jagodnik	82	0,15
2837	021907_2	Jagodnik	83	0,12
2838	021907_2	Jagodnik	84	0,36
2839	021907_2	Jagodnik	88	0,03
2840	021907_2	Jagodnik	89	0,23
2841	021907_2	Jagodnik	9	2,60
2842	021907_2	Jagodnik	90	0,20
2843	021907_2	Jagodnik	91	0,50
2844	021907_2	Jagodnik	92	0,09
2845	021907_2	Jagodnik	93	0,07
2846	021907_2	Jagodnik	94	0,04
2847	021907_2	Jagodnik	95/10	0,15
2848	021907_2	Jagodnik	95/11	0,06
2849	021907_2	Jagodnik	95/12	0,06
2850	021907_2	Jagodnik	95/17	0,60
2851	021907_2	Jagodnik	95/18	11,50
2852	021907_2	Jagodnik	95/2	0,41

L.p.	TERYT Jedn. ewid.	Obręb	Nr działki	Powierzchnia ewidencyjna
2853	021907_2	Jagodnik	96/3	0,40
2854	021907_2	Jagodnik	96/6	0,29
2855	021907_2	Jagodnik	97/4	0,29
2856	021907_2	Krzeczonów	1/1	0,30
2857	021907_2	Krzeczonów	1/2	1,69
2858	021907_2	Krzeczonów	100/1	2,60
2859	021907_2	Krzeczonów	100/2	1,04
2860	021907_2	Krzeczonów	101/1	1,72
2861	021907_2	Krzeczonów	101/2	1,32
2862	021907_2	Krzeczonów	101/3	0,45
2863	021907_2	Krzeczonów	104/10	3,06
2864	021907_2	Krzeczonów	104/11	3,11
2865	021907_2	Krzeczonów	104/12	1,19
2866	021907_2	Krzeczonów	104/5	1,61
2867	021907_2	Krzeczonów	104/7	1,47
2868	021907_2	Krzeczonów	104/9	0,63
2869	021907_2	Krzeczonów	105/1	1,74
2870	021907_2	Krzeczonów	105/2	3,41
2871	021907_2	Krzeczonów	105/3	0,66
2872	021907_2	Krzeczonów	107	0,39
2873	021907_2	Krzeczonów	108	0,40
2874	021907_2	Krzeczonów	109/1	0,03
2875	021907_2	Krzeczonów	11/2	1,70
2876	021907_2	Krzeczonów	11/4	5,02
2877	021907_2	Krzeczonów	11/5	5,33
2878	021907_2	Krzeczonów	11/6	4,46
2879	021907_2	Krzeczonów	110/1	0,49
2880	021907_2	Krzeczonów	110/2	0,11
2881	021907_2	Krzeczonów	111	0,52
2882	021907_2	Krzeczonów	113	0,48
2883	021907_2	Krzeczonów	114/2	0,12
2884	021907_2	Krzeczonów	114/4	0,43
2885	021907_2	Krzeczonów	116	0,36
2886	021907_2	Krzeczonów	117/1	0,03
2887	021907_2	Krzeczonów	117/2	0,08
2888	021907_2	Krzeczonów	118	0,11
2889	021907_2	Krzeczonów	12/1	0,16
2890	021907_2	Krzeczonów	12/2	0,30
2891	021907_2	Krzeczonów	120	0,15
2892	021907_2	Krzeczonów	121	0,16
2893	021907_2	Krzeczonów	122/13	0,10
2894	021907_2	Krzeczonów	122/15	0,30
2895	021907_2	Krzeczonów	122/3	0,02
2896	021907_2	Krzeczonów	122/5	0,02
2897	021907_2	Krzeczonów	123/10	0,08
2898	021907_2	Krzeczonów	123/11	0,06
2899	021907_2	Krzeczonów	123/3	1,75
2900	021907_2	Krzeczonów	123/4	0,19
2901	021907_2	Krzeczonów	123/7	0,02
2902	021907_2	Krzeczonów	123/8	0,12
2903	021907_2	Krzeczonów	123/9	0,12
2904	021907_2	Krzeczonów	124/1	0,55
2905	021907_2	Krzeczonów	124/2	1,08
2906	021907_2	Krzeczonów	125/3	0,50
2907	021907_2	Krzeczonów	125/5	0,08
2908	021907_2	Krzeczonów	125/6	0,55
2909	021907_2	Krzeczonów	125/8	0,17
2910	021907_2	Krzeczonów	126	0,17
2911	021907_2	Krzeczonów	128	0,18
2912	021907_2	Krzeczonów	130/2	2,08
2913	021907_2	Krzeczonów	130/3	0,72
2914	021907_2	Krzeczonów	131/1	0,36

L.p.	TERYT Jedn. ewid.	Obręb	Nr działki	Powierzchnia ewidencyjna
2915	021907_2	Krzeczonów	131/2	0,31
2916	021907_2	Krzeczonów	131/3	1,64
2917	021907_2	Krzeczonów	132/1	0,06
2918	021907_2	Krzeczonów	132/2	0,70
2919	021907_2	Krzeczonów	132/3	1,38
2920	021907_2	Krzeczonów	133/1	0,39
2921	021907_2	Krzeczonów	133/2	2,32
2922	021907_2	Krzeczonów	135/3	3,34
2923	021907_2	Krzeczonów	135/4	5,55
2924	021907_2	Krzeczonów	136/1	4,08
2925	021907_2	Krzeczonów	136/2	0,11
2926	021907_2	Krzeczonów	137	3,26
2927	021907_2	Krzeczonów	138	0,33
2928	021907_2	Krzeczonów	139	0,36
2929	021907_2	Krzeczonów	14/1	0,30
2930	021907_2	Krzeczonów	14/2	0,25
2931	021907_2	Krzeczonów	140/2	2,86
2932	021907_2	Krzeczonów	142/4	5,97
2933	021907_2	Krzeczonów	143/4	3,33
2934	021907_2	Krzeczonów	144	0,40
2935	021907_2	Krzeczonów	145/2	0,07
2936	021907_2	Krzeczonów	145/4	0,06
2937	021907_2	Krzeczonów	145/6	0,06
2938	021907_2	Krzeczonów	145/8	0,24
2939	021907_2	Krzeczonów	147	0,53
2940	021907_2	Krzeczonów	148/1	0,09
2941	021907_2	Krzeczonów	148/2	0,50
2942	021907_2	Krzeczonów	149	0,54
2943	021907_2	Krzeczonów	15	0,21
2944	021907_2	Krzeczonów	150/1	0,12
2945	021907_2	Krzeczonów	151/2	0,35
2946	021907_2	Krzeczonów	151/3	0,35
2947	021907_2	Krzeczonów	153	3,93
2948	021907_2	Krzeczonów	154/2	1,12
2949	021907_2	Krzeczonów	154/3	0,41
2950	021907_2	Krzeczonów	154/5	3,73
2951	021907_2	Krzeczonów	156	0,47
2952	021907_2	Krzeczonów	157	0,92
2953	021907_2	Krzeczonów	158	0,53
2954	021907_2	Krzeczonów	159/1	0,63
2955	021907_2	Krzeczonów	159/2	0,14
2956	021907_2	Krzeczonów	160	0,20
2957	021907_2	Krzeczonów	161	0,21
2958	021907_2	Krzeczonów	162	0,06
2959	021907_2	Krzeczonów	163/1	0,34
2960	021907_2	Krzeczonów	163/2	0,13
2961	021907_2	Krzeczonów	164	0,11
2962	021907_2	Krzeczonów	165	0,08
2963	021907_2	Krzeczonów	166	0,03
2964	021907_2	Krzeczonów	168/1	0,05
2965	021907_2	Krzeczonów	168/2	0,03
2966	021907_2	Krzeczonów	169	0,36
2967	021907_2	Krzeczonów	17	0,51
2968	021907_2	Krzeczonów	170	0,22
2969	021907_2	Krzeczonów	171	0,11
2970	021907_2	Krzeczonów	172	0,15
2971	021907_2	Krzeczonów	173	0,25
2972	021907_2	Krzeczonów	174/1	0,13
2973	021907_2	Krzeczonów	174/2	0,07
2974	021907_2	Krzeczonów	175	0,25
2975	021907_2	Krzeczonów	176	0,23
2976	021907_2	Krzeczonów	177	0,03

L.p.	TERYT Jedn. ewid.	Obręb	Nr działki	Powierzchnia ewidencyjna
2977	021907_2	Krzczonów	179	0,27
2978	021907_2	Krzczonów	18	0,30
2979	021907_2	Krzczonów	180/2	0,15
2980	021907_2	Krzczonów	181	0,10
2981	021907_2	Krzczonów	182/1	0,61
2982	021907_2	Krzczonów	182/2	0,19
2983	021907_2	Krzczonów	183	0,06
2984	021907_2	Krzczonów	184	0,18
2985	021907_2	Krzczonów	186	0,29
2986	021907_2	Krzczonów	187	0,05
2987	021907_2	Krzczonów	188/1	0,12
2988	021907_2	Krzczonów	189	0,61
2989	021907_2	Krzczonów	19	0,11
2990	021907_2	Krzczonów	190	0,13
2991	021907_2	Krzczonów	191	0,08
2992	021907_2	Krzczonów	192	0,12
2993	021907_2	Krzczonów	193	0,03
2994	021907_2	Krzczonów	194	0,03
2995	021907_2	Krzczonów	196/3	0,25
2996	021907_2	Krzczonów	21/2	0,09
2997	021907_2	Krzczonów	22/1	0,13
2998	021907_2	Krzczonów	23	0,65
2999	021907_2	Krzczonów	24	0,36
3000	021907_2	Krzczonów	25/2	0,40
3001	021907_2	Krzczonów	26/4	0,50
3002	021907_2	Krzczonów	28	1,84
3003	021907_2	Krzczonów	3/1	1,60
3004	021907_2	Krzczonów	3/2	2,42
3005	021907_2	Krzczonów	32/5	5,53
3006	021907_2	Krzczonów	32/6	2,48
3007	021907_2	Krzczonów	35	0,16
3008	021907_2	Krzczonów	36	0,89
3009	021907_2	Krzczonów	37	1,53
3010	021907_2	Krzczonów	4/1	0,95
3011	021907_2	Krzczonów	4/2	2,28
3012	021907_2	Krzczonów	4/3	1,02
3013	021907_2	Krzczonów	42/4	3,81
3014	021907_2	Krzczonów	42/5	5,50
3015	021907_2	Krzczonów	42/6	5,12
3016	021907_2	Krzczonów	42/7	6,41
3017	021907_2	Krzczonów	44/2	0,26
3018	021907_2	Krzczonów	44/4	5,48
3019	021907_2	Krzczonów	44/6	5,96
3020	021907_2	Krzczonów	45	3,61
3021	021907_2	Krzczonów	46/3	1,13
3022	021907_2	Krzczonów	46/4	3,26
3023	021907_2	Krzczonów	47/2	0,55
3024	021907_2	Krzczonów	47/3	1,59
3025	021907_2	Krzczonów	47/5	0,03
3026	021907_2	Krzczonów	48/1	3,88
3027	021907_2	Krzczonów	48/3	0,74
3028	021907_2	Krzczonów	49	4,39
3029	021907_2	Krzczonów	5/1	1,44
3030	021907_2	Krzczonów	50	4,94
3031	021907_2	Krzczonów	52/3	9,76
3032	021907_2	Krzczonów	53/2	0,30
3033	021907_2	Krzczonów	53/4	1,30
3034	021907_2	Krzczonów	53/5	2,96
3035	021907_2	Krzczonów	54/6	0,38
3036	021907_2	Krzczonów	55	0,14
3037	021907_2	Krzczonów	56	1,11
3038	021907_2	Krzczonów	57/1	0,12

L.p.	TERYT Jedn. ewid.	Obręb	Nr działki	Powierzchnia ewidencyjna
3039	021907_2	Krzczonów	57/2	0,08
3040	021907_2	Krzczonów	58/3	0,65
3041	021907_2	Krzczonów	58/5	0,03
3042	021907_2	Krzczonów	59/5	1,10
3043	021907_2	Krzczonów	59/8	3,02
3044	021907_2	Krzczonów	6/3	4,65
3045	021907_2	Krzczonów	62	5,90
3046	021907_2	Krzczonów	63	0,46
3047	021907_2	Krzczonów	64/1	0,28
3048	021907_2	Krzczonów	64/2	0,26
3049	021907_2	Krzczonów	65	0,02
3050	021907_2	Krzczonów	66/3	0,99
3051	021907_2	Krzczonów	67/2	0,62
3052	021907_2	Krzczonów	67/3	0,08
3053	021907_2	Krzczonów	68/1	1,61
3054	021907_2	Krzczonów	68/2	1,22
3055	021907_2	Krzczonów	69	0,47
3056	021907_2	Krzczonów	70/1	0,20
3057	021907_2	Krzczonów	70/2	3,15
3058	021907_2	Krzczonów	79	0,08
3059	021907_2	Krzczonów	80/2	0,56
3060	021907_2	Krzczonów	80/3	0,30
3061	021907_2	Krzczonów	81/3	0,12
3062	021907_2	Krzczonów	81/4	1,37
3063	021907_2	Krzczonów	81/7	0,45
3064	021907_2	Krzczonów	82	0,18
3065	021907_2	Krzczonów	83	0,28
3066	021907_2	Krzczonów	84	1,01
3067	021907_2	Krzczonów	87/3	0,61
3068	021907_2	Krzczonów	89	0,70
3069	021907_2	Krzczonów	97	0,45
3070	021907_2	Krzczonów	99/12	5,47
3071	021907_2	Krzczonów	99/13	5,95
3072	021907_2	Krzczonów	99/15	4,85
3073	021907_2	Krzczonów	99/18	9,90
3074	021907_2	Krzczonów	99/4	7,50
3075	021907_2	Krzczonów	99/9	6,61
3076	021907_2	Krzyżowa	1	1,93
3077	021907_2	Krzyżowa	10	2,67
3078	021907_2	Krzyżowa	100/1	0,12
3079	021907_2	Krzyżowa	100/2	0,16
3080	021907_2	Krzyżowa	101	0,45
3081	021907_2	Krzyżowa	104/1	0,06
3082	021907_2	Krzyżowa	105	0,06
3083	021907_2	Krzyżowa	106	0,11
3084	021907_2	Krzyżowa	107	0,23
3085	021907_2	Krzyżowa	108	1,59
3086	021907_2	Krzyżowa	109	0,23
3087	021907_2	Krzyżowa	11	1,77
3088	021907_2	Krzyżowa	111	0,50
3089	021907_2	Krzyżowa	112	0,23
3090	021907_2	Krzyżowa	113	0,51
3091	021907_2	Krzyżowa	114	0,24
3092	021907_2	Krzyżowa	115	1,19
3093	021907_2	Krzyżowa	116	0,79
3094	021907_2	Krzyżowa	117	0,01
3095	021907_2	Krzyżowa	118/1	0,69
3096	021907_2	Krzyżowa	118/2	0,68
3097	021907_2	Krzyżowa	118/3	0,04
3098	021907_2	Krzyżowa	119	1,66
3099	021907_2	Krzyżowa	12	0,71
3100	021907_2	Krzyżowa	120/1	0,14

L.p.	TERYT Jedn. ewid.	Obręb	Nr działki	Powierzchnia ewidencyjna
3101	021907_2	Krzyżowa	120/2	0,30
3102	021907_2	Krzyżowa	120/3	0,82
3103	021907_2	Krzyżowa	121	2,08
3104	021907_2	Krzyżowa	122	2,87
3105	021907_2	Krzyżowa	123	2,01
3106	021907_2	Krzyżowa	124	2,79
3107	021907_2	Krzyżowa	125	0,62
3108	021907_2	Krzyżowa	126	0,39
3109	021907_2	Krzyżowa	127	0,48
3110	021907_2	Krzyżowa	128	0,27
3111	021907_2	Krzyżowa	129	3,40
3112	021907_2	Krzyżowa	13	4,54
3113	021907_2	Krzyżowa	130	0,71
3114	021907_2	Krzyżowa	131	0,23
3115	021907_2	Krzyżowa	132	0,61
3116	021907_2	Krzyżowa	133	0,20
3117	021907_2	Krzyżowa	135	0,30
3118	021907_2	Krzyżowa	136	0,17
3119	021907_2	Krzyżowa	137	0,21
3120	021907_2	Krzyżowa	138	0,14
3121	021907_2	Krzyżowa	139	0,08
3122	021907_2	Krzyżowa	14	3,13
3123	021907_2	Krzyżowa	140	0,47
3124	021907_2	Krzyżowa	141	0,29
3125	021907_2	Krzyżowa	142	0,21
3126	021907_2	Krzyżowa	143	1,55
3127	021907_2	Krzyżowa	144	0,22
3128	021907_2	Krzyżowa	145/2	0,15
3129	021907_2	Krzyżowa	146	1,05
3130	021907_2	Krzyżowa	147/1	0,21
3131	021907_2	Krzyżowa	147/2	1,81
3132	021907_2	Krzyżowa	148/1	0,50
3133	021907_2	Krzyżowa	148/3	1,45
3134	021907_2	Krzyżowa	148/4	0,14
3135	021907_2	Krzyżowa	149	0,85
3136	021907_2	Krzyżowa	15	1,18
3137	021907_2	Krzyżowa	150	0,97
3138	021907_2	Krzyżowa	151/2	0,49
3139	021907_2	Krzyżowa	151/3	0,32
3140	021907_2	Krzyżowa	151/4	0,82
3141	021907_2	Krzyżowa	152	0,16
3142	021907_2	Krzyżowa	153	1,38
3143	021907_2	Krzyżowa	154/2	1,10
3144	021907_2	Krzyżowa	155/1	0,83
3145	021907_2	Krzyżowa	155/2	0,01
3146	021907_2	Krzyżowa	155/3	0,01
3147	021907_2	Krzyżowa	155/4	0,19
3148	021907_2	Krzyżowa	156	0,66
3149	021907_2	Krzyżowa	158/3	42,84
3150	021907_2	Krzyżowa	158/4	1,85
3151	021907_2	Krzyżowa	158/5	2,79
3152	021907_2	Krzyżowa	158/6	0,12
3153	021907_2	Krzyżowa	158/7	78,80
3154	021907_2	Krzyżowa	159/3	5,35
3155	021907_2	Krzyżowa	16/1	1,35
3156	021907_2	Krzyżowa	16/2	1,01
3157	021907_2	Krzyżowa	160	0,11
3158	021907_2	Krzyżowa	162/1	0,63
3159	021907_2	Krzyżowa	163	5,35
3160	021907_2	Krzyżowa	164	3,46
3161	021907_2	Krzyżowa	165	1,14
3162	021907_2	Krzyżowa	166/2	2,83

L.p.	TERYT Jedn. ewid.	Obręb	Nr działki	Powierzchnia ewidencyjna
3163	021907_2	Krzyżowa	168	0,12
3164	021907_2	Krzyżowa	169	2,18
3165	021907_2	Krzyżowa	17	1,32
3166	021907_2	Krzyżowa	170	26,19
3167	021907_2	Krzyżowa	171	14,21
3168	021907_2	Krzyżowa	172	43,83
3169	021907_2	Krzyżowa	173	1,71
3170	021907_2	Krzyżowa	174	0,30
3171	021907_2	Krzyżowa	175	0,15
3172	021907_2	Krzyżowa	176	0,43
3173	021907_2	Krzyżowa	177	0,24
3174	021907_2	Krzyżowa	178	0,27
3175	021907_2	Krzyżowa	179	0,13
3176	021907_2	Krzyżowa	18	2,20
3177	021907_2	Krzyżowa	180	0,24
3178	021907_2	Krzyżowa	181	0,05
3179	021907_2	Krzyżowa	182	0,04
3180	021907_2	Krzyżowa	183	0,24
3181	021907_2	Krzyżowa	185	2,02
3182	021907_2	Krzyżowa	186	0,03
3183	021907_2	Krzyżowa	187/1	1,66
3184	021907_2	Krzyżowa	187/2	0,13
3185	021907_2	Krzyżowa	188	0,07
3186	021907_2	Krzyżowa	189/2	0,13
3187	021907_2	Krzyżowa	19	2,17
3188	021907_2	Krzyżowa	190	0,07
3189	021907_2	Krzyżowa	191	0,13
3190	021907_2	Krzyżowa	192	0,08
3191	021907_2	Krzyżowa	193	0,12
3192	021907_2	Krzyżowa	194	0,27
3193	021907_2	Krzyżowa	195	0,09
3194	021907_2	Krzyżowa	196	0,09
3195	021907_2	Krzyżowa	197	0,42
3196	021907_2	Krzyżowa	198	0,64
3197	021907_2	Krzyżowa	199	0,41
3198	021907_2	Krzyżowa	2	1,05
3199	021907_2	Krzyżowa	20/1	0,18
3200	021907_2	Krzyżowa	20/2	3,06
3201	021907_2	Krzyżowa	201	0,60
3202	021907_2	Krzyżowa	202	0,11
3203	021907_2	Krzyżowa	203	0,07
3204	021907_2	Krzyżowa	204	5,68
3205	021907_2	Krzyżowa	205	0,04
3206	021907_2	Krzyżowa	206	0,46
3207	021907_2	Krzyżowa	207	0,08
3208	021907_2	Krzyżowa	208/3	0,51
3209	021907_2	Krzyżowa	209	0,04
3210	021907_2	Krzyżowa	21	0,36
3211	021907_2	Krzyżowa	210	0,32
3212	021907_2	Krzyżowa	211	0,19
3213	021907_2	Krzyżowa	212	1,59
3214	021907_2	Krzyżowa	213	2,64
3215	021907_2	Krzyżowa	214	0,02
3216	021907_2	Krzyżowa	215	0,79
3217	021907_2	Krzyżowa	217	0,62
3218	021907_2	Krzyżowa	218	0,17
3219	021907_2	Krzyżowa	219	0,05
3220	021907_2	Krzyżowa	22/1	0,10
3221	021907_2	Krzyżowa	22/2	0,01
3222	021907_2	Krzyżowa	220	0,39
3223	021907_2	Krzyżowa	221	0,42
3224	021907_2	Krzyżowa	222	0,10

L.p.	TERYT Jedn. ewid.	Obręb	Nr działki	Powierzchnia ewidencyjna
3225	021907_2	Krzyżowa	223	0,82
3226	021907_2	Krzyżowa	224	0,17
3227	021907_2	Krzyżowa	225	0,32
3228	021907_2	Krzyżowa	226	0,13
3229	021907_2	Krzyżowa	227	0,24
3230	021907_2	Krzyżowa	228	0,03
3231	021907_2	Krzyżowa	229	0,17
3232	021907_2	Krzyżowa	23/1	2,86
3233	021907_2	Krzyżowa	23/2	0,85
3234	021907_2	Krzyżowa	230	0,15
3235	021907_2	Krzyżowa	231	0,15
3236	021907_2	Krzyżowa	232	0,08
3237	021907_2	Krzyżowa	233	0,27
3238	021907_2	Krzyżowa	234	0,10
3239	021907_2	Krzyżowa	235	0,07
3240	021907_2	Krzyżowa	236	0,05
3241	021907_2	Krzyżowa	237	0,01
3242	021907_2	Krzyżowa	238	0,05
3243	021907_2	Krzyżowa	239	0,05
3244	021907_2	Krzyżowa	24	2,62
3245	021907_2	Krzyżowa	241	5,47
3246	021907_2	Krzyżowa	242	12,08
3247	021907_2	Krzyżowa	243	4,61
3248	021907_2	Krzyżowa	244	0,53
3249	021907_2	Krzyżowa	25	0,15
3250	021907_2	Krzyżowa	26	0,86
3251	021907_2	Krzyżowa	27	0,45
3252	021907_2	Krzyżowa	28	0,44
3253	021907_2	Krzyżowa	29	0,42
3254	021907_2	Krzyżowa	3	0,97
3255	021907_2	Krzyżowa	30	0,34
3256	021907_2	Krzyżowa	31	0,39
3257	021907_2	Krzyżowa	32	0,77
3258	021907_2	Krzyżowa	33	0,72
3259	021907_2	Krzyżowa	34	0,84
3260	021907_2	Krzyżowa	35	0,82
3261	021907_2	Krzyżowa	36	1,69
3262	021907_2	Krzyżowa	37/1	0,50
3263	021907_2	Krzyżowa	37/2	1,10
3264	021907_2	Krzyżowa	38	0,69
3265	021907_2	Krzyżowa	39	0,68
3266	021907_2	Krzyżowa	4	1,49
3267	021907_2	Krzyżowa	40	1,01
3268	021907_2	Krzyżowa	41	1,17
3269	021907_2	Krzyżowa	42	1,07
3270	021907_2	Krzyżowa	43	1,51
3271	021907_2	Krzyżowa	44/1	0,08
3272	021907_2	Krzyżowa	44/2	1,48
3273	021907_2	Krzyżowa	45	0,55
3274	021907_2	Krzyżowa	46/2	0,22
3275	021907_2	Krzyżowa	46/3	0,11
3276	021907_2	Krzyżowa	46/4	0,28
3277	021907_2	Krzyżowa	47/2	0,02
3278	021907_2	Krzyżowa	47/5	0,06
3279	021907_2	Krzyżowa	48	0,01
3280	021907_2	Krzyżowa	5	1,30
3281	021907_2	Krzyżowa	51/3	0,01
3282	021907_2	Krzyżowa	51/4	0,19
3283	021907_2	Krzyżowa	51/7	0,12
3284	021907_2	Krzyżowa	51/8	0,47
3285	021907_2	Krzyżowa	51/9	0,30
3286	021907_2	Krzyżowa	53	0,47

L.p.	TERYT Jedn. ewid.	Obręb	Nr działki	Powierzchnia ewidencyjna
3287	021907_2	Krzyżowa	56	0,18
3288	021907_2	Krzyżowa	57	0,30
3289	021907_2	Krzyżowa	58	0,30
3290	021907_2	Krzyżowa	59	0,01
3291	021907_2	Krzyżowa	6	1,98
3292	021907_2	Krzyżowa	60	0,24
3293	021907_2	Krzyżowa	61/1	0,18
3294	021907_2	Krzyżowa	61/2	0,10
3295	021907_2	Krzyżowa	62/2	0,48
3296	021907_2	Krzyżowa	63	0,60
3297	021907_2	Krzyżowa	65	0,18
3298	021907_2	Krzyżowa	66	0,29
3299	021907_2	Krzyżowa	67	0,23
3300	021907_2	Krzyżowa	68	0,21
3301	021907_2	Krzyżowa	69	2,05
3302	021907_2	Krzyżowa	7	0,98
3303	021907_2	Krzyżowa	70	0,92
3304	021907_2	Krzyżowa	71	0,01
3305	021907_2	Krzyżowa	72	0,05
3306	021907_2	Krzyżowa	74	1,29
3307	021907_2	Krzyżowa	75	0,06
3308	021907_2	Krzyżowa	76	0,04
3309	021907_2	Krzyżowa	77	1,32
3310	021907_2	Krzyżowa	78/1	0,30
3311	021907_2	Krzyżowa	78/2	1,15
3312	021907_2	Krzyżowa	79	0,01
3313	021907_2	Krzyżowa	8	1,36
3314	021907_2	Krzyżowa	80/1	0,30
3315	021907_2	Krzyżowa	80/2	1,32
3316	021907_2	Krzyżowa	81	3,13
3317	021907_2	Krzyżowa	82	1,43
3318	021907_2	Krzyżowa	83	1,41
3319	021907_2	Krzyżowa	84	1,37
3320	021907_2	Krzyżowa	85/1	0,60
3321	021907_2	Krzyżowa	85/2	0,60
3322	021907_2	Krzyżowa	86	0,73
3323	021907_2	Krzyżowa	87/1	0,07
3324	021907_2	Krzyżowa	87/2	0,56
3325	021907_2	Krzyżowa	88	1,93
3326	021907_2	Krzyżowa	89	0,97
3327	021907_2	Krzyżowa	9	1,05
3328	021907_2	Krzyżowa	90	1,09
3329	021907_2	Krzyżowa	91	0,78
3330	021907_2	Krzyżowa	92	0,93
3331	021907_2	Krzyżowa	93	1,30
3332	021907_2	Krzyżowa	94	1,22
3333	021907_2	Krzyżowa	95	2,58
3334	021907_2	Krzyżowa	96	0,63
3335	021907_2	Krzyżowa	97	1,49
3336	021907_2	Krzyżowa	98	0,04
3337	021907_2	Krzyżowa	99	1,30
3338	021907_2	Lubachów	1	0,08
3339	021907_2	Lubachów	100	1,55
3340	021907_2	Lubachów	101/1	0,10
3341	021907_2	Lubachów	101/2	0,76
3342	021907_2	Lubachów	101/3	0,74
3343	021907_2	Lubachów	102	0,16
3344	021907_2	Lubachów	103	0,35
3345	021907_2	Lubachów	104	0,30
3346	021907_2	Lubachów	105	0,40
3347	021907_2	Lubachów	106/1	0,40
3348	021907_2	Lubachów	106/2	0,45

L.p.	TERYT Jedn. ewid.	Obręb	Nr działki	Powierzchnia ewidencyjna
3349	021907_2	Lubachów	106/3	1,12
3350	021907_2	Lubachów	107	0,48
3351	021907_2	Lubachów	11/1	0,30
3352	021907_2	Lubachów	110	0,15
3353	021907_2	Lubachów	112	0,04
3354	021907_2	Lubachów	114	0,24
3355	021907_2	Lubachów	116/1	0,56
3356	021907_2	Lubachów	116/6	0,44
3357	021907_2	Lubachów	117/1	0,25
3358	021907_2	Lubachów	118/2	0,20
3359	021907_2	Lubachów	119/2	0,19
3360	021907_2	Lubachów	119/3	0.12
3361	021907_2	Lubachów	119/4	0,18
3362	021907_2	Lubachów	119/8	0,01
3363	021907_2	Lubachów	119/9	0,13
3364	021907_2	Lubachów	12	0,89
3365	021907_2	Lubachów	121/1	0,66
3366	021907_2	Lubachów	121/2	0,12
3367	021907_2	Lubachów	122	0,21
3368	021907_2	Lubachów	124/1	0,75
3369	021907_2	Lubachów	124/3	0,53
3370	021907_2	Lubachów	124/4	0,32
3371	021907_2	Lubachów	125/6	0,19
3372	021907_2	Lubachów	126	0,12
3373	021907_2	Lubachów	127	0,05
3374	021907_2	Lubachów	128	0,74
3375	021907_2	Lubachów	129	0,52
3376	021907_2	Lubachów	131	0,13
3377	021907_2	Lubachów	132	0,09
3378	021907_2	Lubachów	133	0,24
3379	021907_2	Lubachów	134	0,83
3380	021907_2	Lubachów	135	0,62
3381	021907_2	Lubachów	142	0,25
3382	021907_2	Lubachów	143	0,31
3383	021907_2	Lubachów	144	0,15
3384	021907_2	Lubachów	145	0,01
3385	021907_2	Lubachów	148/1	0,74
3386	021907_2	Lubachów	149/2	0,21
3387	021907_2	Lubachów	149/3	0,06
3388	021907_2	Lubachów	149/4	0,20
3389	021907_2	Lubachów	15/3	0,09
3390	021907_2	Lubachów	15/4	0,01
3391	021907_2	Lubachów	150/10	0,62
3392	021907_2	Lubachów	150/11	0,25
3393	021907_2	Lubachów	150/12	0,30
3394	021907_2	Lubachów	150/7	0,62
3395	021907_2	Lubachów	150/9	2,70
3396	021907_2	Lubachów	152/1	0,06
3397	021907_2	Lubachów	153	0,17
3398	021907_2	Lubachów	154	0,54
3399	021907_2	Lubachów	155	0,50
3400	021907_2	Lubachów	156	0,54
3401	021907_2	Lubachów	158/1	0,09
3402	021907_2	Lubachów	158/2	0,08
3403	021907_2	Lubachów	16/1	0,75
3404	021907_2	Lubachów	16/2	0,38
3405	021907_2	Lubachów	160	4,60
3406	021907_2	Lubachów	161/2	4,56
3407	021907_2	Lubachów	161/5	0,76
3408	021907_2	Lubachów	161/6	5,34
3409	021907_2	Lubachów	164/2	0,23
3410	021907_2	Lubachów	165	0,28

L.p.	TERYT Jedn. ewid.	Obręb	Nr działki	Powierzchnia ewidencyjna
3411	021907_2	Lubachów	168/12	2,01
3412	021907_2	Lubachów	168/4	0,18
3413	021907_2	Lubachów	168/5	0,35
3414	021907_2	Lubachów	168/6	0,26
3415	021907_2	Lubachów	168/7	2,27
3416	021907_2	Lubachów	168/8	0,81
3417	021907_2	Lubachów	169	0,38
3418	021907_2	Lubachów	17/8	0,20
3419	021907_2	Lubachów	172/1	2,09
3420	021907_2	Lubachów	173	0,33
3421	021907_2	Lubachów	177/2	0,47
3422	021907_2	Lubachów	179/2	4,94
3423	021907_2	Lubachów	179/3	12,66
3424	021907_2	Lubachów	179/4	0,28
3425	021907_2	Lubachów	179/5	1,69
3426	021907_2	Lubachów	179/6	1,20
3427	021907_2	Lubachów	179/7	0,04
3428	021907_2	Lubachów	18	0,02
3429	021907_2	Lubachów	184/2	4,52
3430	021907_2	Lubachów	185	0,17
3431	021907_2	Lubachów	186/3	0,68
3432	021907_2	Lubachów	186/4	0,46
3433	021907_2	Lubachów	187/2	0,37
3434	021907_2	Lubachów	188/1	0,52
3435	021907_2	Lubachów	188/2	0,50
3436	021907_2	Lubachów	189	0,25
3437	021907_2	Lubachów	19	0,15
3438	021907_2	Lubachów	190/10	0,63
3439	021907_2	Lubachów	190/5	0,33
3440	021907_2	Lubachów	190/6	0,30
3441	021907_2	Lubachów	190/7	1,63
3442	021907_2	Lubachów	190/8	0,50
3443	021907_2	Lubachów	190/9	0,17
3444	021907_2	Lubachów	193	0,32
3445	021907_2	Lubachów	194	0,05
3446	021907_2	Lubachów	195	0,13
3447	021907_2	Lubachów	198/3	0,27
3448	021907_2	Lubachów	199/1	0,50
3449	021907_2	Lubachów	199/2	0,20
3450	021907_2	Lubachów	20	0,12
3451	021907_2	Lubachów	200/1	0,84
3452	021907_2	Lubachów	200/2	0,45
3453	021907_2	Lubachów	201/1	0,11
3454	021907_2	Lubachów	201/2	0,67
3455	021907_2	Lubachów	21	0,03
3456	021907_2	Lubachów	22	0,13
3457	021907_2	Lubachów	23	0,09
3458	021907_2	Lubachów	24/1	0,56
3459	021907_2	Lubachów	24/3	0,03
3460	021907_2	Lubachów	25	0,50
3461	021907_2	Lubachów	251	0,04
3462	021907_2	Lubachów	252	0,04
3463	021907_2	Lubachów	253	20,28
3464	021907_2	Lubachów	254	25,09
3465	021907_2	Lubachów	255/2	38,25
3466	021907_2	Lubachów	257	0,71
3467	021907_2	Lubachów	258	31,20
3468	021907_2	Lubachów	259	0,39
3469	021907_2	Lubachów	26	0,33
3470	021907_2	Lubachów	260	19,51
3471	021907_2	Lubachów	261	27,62
3472	021907_2	Lubachów	262	17,07

L.p.	TERYT Jedn. ewid.	Obręb	Nr działki	Powierzchnia ewidencyjna
3473	021907_2	Lubachów	263	17,63
3474	021907_2	Lubachów	264	21,89
3475	021907_2	Lubachów	266	13,43
3476	021907_2	Lubachów	267	15,38
3477	021907_2	Lubachów	268	24,56
3478	021907_2	Lubachów	269	34,24
3479	021907_2	Lubachów	27	0,04
3480	021907_2	Lubachów	270	29,73
3481	021907_2	Lubachów	271	0,80
3482	021907_2	Lubachów	272	1,80
3483	021907_2	Lubachów	273	1,48
3484	021907_2	Lubachów	274	25,15
3485	021907_2	Lubachów	275	19,43
3486	021907_2	Lubachów	276	23,33
3487	021907_2	Lubachów	277	0,15
3488	021907_2	Lubachów	279	0,23
3489	021907_2	Lubachów	28/1	0,02
3490	021907_2	Lubachów	28/3	0,01
3491	021907_2	Lubachów	280	33,95
3492	021907_2	Lubachów	281	0,23
3493	021907_2	Lubachów	284	0,13
3494	021907_2	Lubachów	285	0,13
3495	021907_2	Lubachów	29	0,09
3496	021907_2	Lubachów	3	1,09
3497	021907_2	Lubachów	30/1	0,03
3498	021907_2	Lubachów	30/3	0,11
3499	021907_2	Lubachów	31	0,67
3500	021907_2	Lubachów	34/5	2,61
3501	021907_2	Lubachów	37/4	2,54
3502	021907_2	Lubachów	38	0,21
3503	021907_2	Lubachów	39	0,01
3504	021907_2	Lubachów	4	0,17
3505	021907_2	Lubachów	40	0,02
3506	021907_2	Lubachów	42	0,09
3507	021907_2	Lubachów	43/1	0,34
3508	021907_2	Lubachów	43/2	0,20
3509	021907_2	Lubachów	44/10	0,11
3510	021907_2	Lubachów	44/11	0,12
3511	021907_2	Lubachów	44/12	2,63
3512	021907_2	Lubachów	44/3	0,28
3513	021907_2	Lubachów	44/5	0,23
3514	021907_2	Lubachów	44/6	1,15
3515	021907_2	Lubachów	44/7	1,95
3516	021907_2	Lubachów	44/8	1,14
3517	021907_2	Lubachów	44/9	0,12
3518	021907_2	Lubachów	46	0,40
3519	021907_2	Lubachów	48/3	0,50
3520	021907_2	Lubachów	48/4	0,16
3521	021907_2	Lubachów	48/5	0,06
3522	021907_2	Lubachów	48/6	0,30
3523	021907_2	Lubachów	5	0,06
3524	021907_2	Lubachów	50/2	0,42
3525	021907_2	Lubachów	50/3	0,21
3526	021907_2	Lubachów	50/4	0,07
3527	021907_2	Lubachów	51/10	0,07
3528	021907_2	Lubachów	51/16	0,15
3529	021907_2	Lubachów	51/17	0,15
3530	021907_2	Lubachów	51/18	4,68
3531	021907_2	Lubachów	51/3	0,88
3532	021907_2	Lubachów	51/4	0,25
3533	021907_2	Lubachów	51/5	0,09
3534	021907_2	Lubachów	51/6	0,06

L.p.	TERYT Jedn. ewid.	Obręb	Nr działki	Powierzchnia ewidencyjna
3535	021907_2	Lubachów	51/7	0,07
3536	021907_2	Lubachów	51/8	0,07
3537	021907_2	Lubachów	51/9	0,07
3538	021907_2	Lubachów	53/7	2,30
3539	021907_2	Lubachów	55/1	0,16
3540	021907_2	Lubachów	55/2	0,11
3541	021907_2	Lubachów	56/10	3,92
3542	021907_2	Lubachów	57/3	0,51
3543	021907_2	Lubachów	57/7	0,04
3544	021907_2	Lubachów	57/8	2,20
3545	021907_2	Lubachów	58/3	6,40
3546	021907_2	Lubachów	59/1	0,21
3547	021907_2	Lubachów	59/2	0,17
3548	021907_2	Lubachów	6	0,02
3549	021907_2	Lubachów	60	0,10
3550	021907_2	Lubachów	61	0,10
3551	021907_2	Lubachów	62	0,02
3552	021907_2	Lubachów	63	0,15
3553	021907_2	Lubachów	64/2	0,37
3554	021907_2	Lubachów	65/1	0,03
3555	021907_2	Lubachów	65/2	0,01
3556	021907_2	Lubachów	66	0,11
3557	021907_2	Lubachów	67	0,05
3558	021907_2	Lubachów	69/2	0,01
3559	021907_2	Lubachów	69/4	0,03
3560	021907_2	Lubachów	69/6	0,42
3561	021907_2	Lubachów	69/7	0,32
3562	021907_2	Lubachów	7	0,37
3563	021907_2	Lubachów	72/2	0,60
3564	021907_2	Lubachów	72/5	0,37
3565	021907_2	Lubachów	73/4	1,15
3566	021907_2	Lubachów	73/6	1,91
3567	021907_2	Lubachów	74/2	0,15
3568	021907_2	Lubachów	75	0,09
3569	021907_2	Lubachów	76	0,51
3570	021907_2	Lubachów	77	0,37
3571	021907_2	Lubachów	79	0,14
3572	021907_2	Lubachów	81	0,54
3573	021907_2	Lubachów	82	0,23
3574	021907_2	Lubachów	83/1	0,86
3575	021907_2	Lubachów	83/2	0,10
3576	021907_2	Lubachów	84/1	0,12
3577	021907_2	Lubachów	84/2	0,07
3578	021907_2	Lubachów	84/3	0,15
3579	021907_2	Lubachów	88	0,16
3580	021907_2	Lubachów	89/1	0,37
3581	021907_2	Lubachów	89/2	0,03
3582	021907_2	Lubachów	9/10	0,17
3583	021907_2	Lubachów	9/11	0,11
3584	021907_2	Lubachów	9/13	0,17
3585	021907_2	Lubachów	9/15	0,22
3586	021907_2	Lubachów	9/17	0,42
3587	021907_2	Lubachów	9/18	0,02
3588	021907_2	Lubachów	9/19	0,33
3589	021907_2	Lubachów	9/20	0,47
3590	021907_2	Lubachów	9/22	0,13
3591	021907_2	Lubachów	9/24	0,36
3592	021907_2	Lubachów	9/7	0,15
3593	021907_2	Lubachów	9/9	0,18
3594	021907_2	Lubachów	91	0,08
3595	021907_2	Lubachów	92	0,82
3596	021907_2	Lubachów	93	0,20

L.p.	TERYT Jedn. ewid.	Obręb	Nr działki	Powierzchnia ewidencyjna
3597	021907_2	Lubachów	94/1	0,14
3598	021907_2	Lubachów	94/2	0,38
3599	021907_2	Lubachów	95	0,22
3600	021907_2	Lubachów	96/1	0,21
3601	021907_2	Lubachów	96/2	0,28
3602	021907_2	Lubachów	97	0,51
3603	021907_2	Lutomia Dolna	1	0,25
3604	021907_2	Lutomia Dolna	10/1	1,01
3605	021907_2	Lutomia Dolna	10/2	0,61
3606	021907_2	Lutomia Dolna	100	0,18
3607	021907_2	Lutomia Dolna	101	0,16
3608	021907_2	Lutomia Dolna	102	0,54
3609	021907_2	Lutomia Dolna	103	0,21
3610	021907_2	Lutomia Dolna	104	0,19
3611	021907_2	Lutomia Dolna	105/1	0,30
3612	021907_2	Lutomia Dolna	105/2	0,18
3613	021907_2	Lutomia Dolna	107	0,87
3614	021907_2	Lutomia Dolna	108	0,13
3615	021907_2	Lutomia Dolna	109	2,49
3616	021907_2	Lutomia Dolna	110/1	0,15
3617	021907_2	Lutomia Dolna	110/2	0,17
3618	021907_2	Lutomia Dolna	111	0,15
3619	021907_2	Lutomia Dolna	113	0,03
3620	021907_2	Lutomia Dolna	115	0,23
3621	021907_2	Lutomia Dolna	116/1	0,02
3622	021907_2	Lutomia Dolna	116/2	0,14
3623	021907_2	Lutomia Dolna	116/4	0,20
3624	021907_2	Lutomia Dolna	116/5	0,33
3625	021907_2	Lutomia Dolna	117	0,02
3626	021907_2	Lutomia Dolna	118/3	0,04
3627	021907_2	Lutomia Dolna	12	1,12
3628	021907_2	Lutomia Dolna	121	1,50
3629	021907_2	Lutomia Dolna	122	1,17
3630	021907_2	Lutomia Dolna	123	0,07
3631	021907_2	Lutomia Dolna	124	0,20
3632	021907_2	Lutomia Dolna	126/4	8,22
3633	021907_2	Lutomia Dolna	127	1,44
3634	021907_2	Lutomia Dolna	128	3,64
3635	021907_2	Lutomia Dolna	129	1,52
3636	021907_2	Lutomia Dolna	13/2	4,39
3637	021907_2	Lutomia Dolna	13/3	2,46
3638	021907_2	Lutomia Dolna	130	0,54
3639	021907_2	Lutomia Dolna	131	1,84
3640	021907_2	Lutomia Dolna	132	0,40
3641	021907_2	Lutomia Dolna	133/1	0,30
3642	021907_2	Lutomia Dolna	133/2	1,54
3643	021907_2	Lutomia Dolna	134/1	14,26
3644	021907_2	Lutomia Dolna	134/2	1,36
3645	021907_2	Lutomia Dolna	135	4,30
3646	021907_2	Lutomia Dolna	136	0,59
3647	021907_2	Lutomia Dolna	137	3,47
3648	021907_2	Lutomia Dolna	138	2,33
3649	021907_2	Lutomia Dolna	139	3,60
3650	021907_2	Lutomia Dolna	14	1,44
3651	021907_2	Lutomia Dolna	140/1	6,16
3652	021907_2	Lutomia Dolna	142	1,75
3653	021907_2	Lutomia Dolna	143	0,83
3654	021907_2	Lutomia Dolna	144	0,92
3655	021907_2	Lutomia Dolna	145	0,94
3656	021907_2	Lutomia Dolna	146	0,92
3657	021907_2	Lutomia Dolna	147	0,91
3658	021907_2	Lutomia Dolna	148	0,92

L.p.	TERYT Jedn. ewid.	Obręb	Nr działki	Powierzchnia ewidencyjna
3659	021907_2	Lutomia Dolna	149	3,77
3660	021907_2	Lutomia Dolna	15	1,95
3661	021907_2	Lutomia Dolna	150	1,91
3662	021907_2	Lutomia Dolna	151	0,25
3663	021907_2	Lutomia Dolna	152	0,81
3664	021907_2	Lutomia Dolna	153	0,87
3665	021907_2	Lutomia Dolna	154/1	0,91
3666	021907_2	Lutomia Dolna	154/2	0,92
3667	021907_2	Lutomia Dolna	155	0,12
3668	021907_2	Lutomia Dolna	156	0,47
3669	021907_2	Lutomia Dolna	157	0,63
3670	021907_2	Lutomia Dolna	158	0,62
3671	021907_2	Lutomia Dolna	159	0,76
3672	021907_2	Lutomia Dolna	16	0,18
3673	021907_2	Lutomia Dolna	160	0,73
3674	021907_2	Lutomia Dolna	161	0,72
3675	021907_2	Lutomia Dolna	162	0,12
3676	021907_2	Lutomia Dolna	163	0,82
3677	021907_2	Lutomia Dolna	164	0,80
3678	021907_2	Lutomia Dolna	165	0,80
3679	021907_2	Lutomia Dolna	166	0,85
3680	021907_2	Lutomia Dolna	167	0,74
3681	021907_2	Lutomia Dolna	168	0,20
3682	021907_2	Lutomia Dolna	169	1,21
3683	021907_2	Lutomia Dolna	170	1,41
3684	021907_2	Lutomia Dolna	171	0,51
3685	021907_2	Lutomia Dolna	172	0,51
3686	021907_2	Lutomia Dolna	173	0,07
3687	021907_2	Lutomia Dolna	174	0,54
3688	021907_2	Lutomia Dolna	176	3,50
3689	021907_2	Lutomia Dolna	177	0,10
3690	021907_2	Lutomia Dolna	178/1	0,50
3691	021907_2	Lutomia Dolna	178/2	1,74
3692	021907_2	Lutomia Dolna	179/1	0,50
3693	021907_2	Lutomia Dolna	179/2	0,45
3694	021907_2	Lutomia Dolna	18	0,87
3695	021907_2	Lutomia Dolna	180	0,52
3696	021907_2	Lutomia Dolna	181	0,52
3697	021907_2	Lutomia Dolna	182	0,58
3698	021907_2	Lutomia Dolna	183/2	0,45
3699	021907_2	Lutomia Dolna	183/5	1,00
3700	021907_2	Lutomia Dolna	184	0,27
3701	021907_2	Lutomia Dolna	185/5	0,63
3702	021907_2	Lutomia Dolna	187	0,35
3703	021907_2	Lutomia Dolna	188	0,28
3704	021907_2	Lutomia Dolna	19/1	3,99
3705	021907_2	Lutomia Dolna	190	0,32
3706	021907_2	Lutomia Dolna	191	0,32
3707	021907_2	Lutomia Dolna	192	0,74
3708	021907_2	Lutomia Dolna	193	0,34
3709	021907_2	Lutomia Dolna	196	0,05
3710	021907_2	Lutomia Dolna	197	0,11
3711	021907_2	Lutomia Dolna	198	0,15
3712	021907_2	Lutomia Dolna	199/1	0,49
3713	021907_2	Lutomia Dolna	199/2	0,44
3714	021907_2	Lutomia Dolna	2	1,47
3715	021907_2	Lutomia Dolna	20	3,00
3716	021907_2	Lutomia Dolna	200/2	0,20
3717	021907_2	Lutomia Dolna	202	0,25
3718	021907_2	Lutomia Dolna	203	0,83
3719	021907_2	Lutomia Dolna	204	0,02
3720	021907_2	Lutomia Dolna	206	0,09

L.p.	TERYT Jedn. ewid.	Obręb	Nr działki	Powierzchnia ewidencyjna
3721	021907_2	Lutomia Dolna	207	0,84
3722	021907_2	Lutomia Dolna	208	0,60
3723	021907_2	Lutomia Dolna	21	0,24
3724	021907_2	Lutomia Dolna	210	0,42
3725	021907_2	Lutomia Dolna	211	0,48
3726	021907_2	Lutomia Dolna	213	1,64
3727	021907_2	Lutomia Dolna	216	0,33
3728	021907_2	Lutomia Dolna	217	0,93
3729	021907_2	Lutomia Dolna	218/1	0,57
3730	021907_2	Lutomia Dolna	218/2	0,30
3731	021907_2	Lutomia Dolna	219	2,19
3732	021907_2	Lutomia Dolna	22/1	2,12
3733	021907_2	Lutomia Dolna	22/2	4,04
3734	021907_2	Lutomia Dolna	220	1,55
3735	021907_2	Lutomia Dolna	221	1,94
3736	021907_2	Lutomia Dolna	222	2,07
3737	021907_2	Lutomia Dolna	223	3,96
3738	021907_2	Lutomia Dolna	224	1,31
3739	021907_2	Lutomia Dolna	225	3,98
3740	021907_2	Lutomia Dolna	226	0,01
3741	021907_2	Lutomia Dolna	228/1	1,52
3742	021907_2	Lutomia Dolna	229	1,50
3743	021907_2	Lutomia Dolna	230/1	1,91
3744	021907_2	Lutomia Dolna	231	1,01
3745	021907_2	Lutomia Dolna	233	0,86
3746	021907_2	Lutomia Dolna	234	0,99
3747	021907_2	Lutomia Dolna	235	0,93
3748	021907_2	Lutomia Dolna	236	0,94
3749	021907_2	Lutomia Dolna	237/1	4,56
3750	021907_2	Lutomia Dolna	237/2	0,82
3751	021907_2	Lutomia Dolna	238	1,47
3752	021907_2	Lutomia Dolna	239	3,52
3753	021907_2	Lutomia Dolna	24/1	1,18
3754	021907_2	Lutomia Dolna	240	0,91
3755	021907_2	Lutomia Dolna	241	1,04
3756	021907_2	Lutomia Dolna	242	1,07
3757	021907_2	Lutomia Dolna	243	0,28
3758	021907_2	Lutomia Dolna	244	4,92
3759	021907_2	Lutomia Dolna	245	0,06
3760	021907_2	Lutomia Dolna	246	5,46
3761	021907_2	Lutomia Dolna	247	3,26
3762	021907_2	Lutomia Dolna	248	0,74
3763	021907_2	Lutomia Dolna	249	5,80
3764	021907_2	Lutomia Dolna	250	0,16
3765	021907_2	Lutomia Dolna	251	0,37
3766	021907_2	Lutomia Dolna	252/1	1,32
3767	021907_2	Lutomia Dolna	252/2	1,72
3768	021907_2	Lutomia Dolna	254	15,37
3769	021907_2	Lutomia Dolna	255	4,81
3770	021907_2	Lutomia Dolna	256	0,32
3771	021907_2	Lutomia Dolna	257/1	18,85
3772	021907_2	Lutomia Dolna	258/1	4,33
3773	021907_2	Lutomia Dolna	258/2	5,52
3774	021907_2	Lutomia Dolna	259/1	5,52
3775	021907_2	Lutomia Dolna	259/2	3,64
3776	021907_2	Lutomia Dolna	260	2,56
3777	021907_2	Lutomia Dolna	261	3,12
3778	021907_2	Lutomia Dolna	262	1,62
3779	021907_2	Lutomia Dolna	263	0,38
3780	021907_2	Lutomia Dolna	264	0,46
3781	021907_2	Lutomia Dolna	265	0,56
3782	021907_2	Lutomia Dolna	266	0,47

L.p.	TERYT Jedn. ewid.	Obręb	Nr działki	Powierzchnia ewidencyjna
3783	021907_2	Lutomia Dolna	267	0,23
3784	021907_2	Lutomia Dolna	268	0,25
3785	021907_2	Lutomia Dolna	269	0,10
3786	021907_2	Lutomia Dolna	270	0,11
3787	021907_2	Lutomia Dolna	271	15,35
3788	021907_2	Lutomia Dolna	272	0,02
3789	021907_2	Lutomia Dolna	273/4	0,03
3790	021907_2	Lutomia Dolna	273/6	1,39
3791	021907_2	Lutomia Dolna	273/7	2,54
3792	021907_2	Lutomia Dolna	273/9	1,01
3793	021907_2	Lutomia Dolna	274/1	6,50
3794	021907_2	Lutomia Dolna	275/2	0,12
3795	021907_2	Lutomia Dolna	275/3	0,02
3796	021907_2	Lutomia Dolna	275/4	2,13
3797	021907_2	Lutomia Dolna	275/5	0,20
3798	021907_2	Lutomia Dolna	275/6	0,40
3799	021907_2	Lutomia Dolna	276	0,90
3800	021907_2	Lutomia Dolna	277	0,22
3801	021907_2	Lutomia Dolna	278/1	0,20
3802	021907_2	Lutomia Dolna	278/2	0,12
3803	021907_2	Lutomia Dolna	278/3	0,34
3804	021907_2	Lutomia Dolna	28/1	13,41
3805	021907_2	Lutomia Dolna	280	0,78
3806	021907_2	Lutomia Dolna	281	0,04
3807	021907_2	Lutomia Dolna	282	0,74
3808	021907_2	Lutomia Dolna	283	0,06
3809	021907_2	Lutomia Dolna	284	7,30
3810	021907_2	Lutomia Dolna	286	4,16
3811	021907_2	Lutomia Dolna	287	0,17
3812	021907_2	Lutomia Dolna	289	0,74
3813	021907_2	Lutomia Dolna	290	0,92
3814	021907_2	Lutomia Dolna	291	0,99
3815	021907_2	Lutomia Dolna	292/1	0,30
3816	021907_2	Lutomia Dolna	292/2	0,18
3817	021907_2	Lutomia Dolna	293	0,10
3818	021907_2	Lutomia Dolna	294	0,26
3819	021907_2	Lutomia Dolna	295	1,06
3820	021907_2	Lutomia Dolna	296	0,42
3821	021907_2	Lutomia Dolna	297	0,01
3822	021907_2	Lutomia Dolna	298	0,16
3823	021907_2	Lutomia Dolna	299	3,28
3824	021907_2	Lutomia Dolna	3/2	4,38
3825	021907_2	Lutomia Dolna	3/3	7,71
3826	021907_2	Lutomia Dolna	30	0,39
3827	021907_2	Lutomia Dolna	300	4,71
3828	021907_2	Lutomia Dolna	301	0,14
3829	021907_2	Lutomia Dolna	302/1	0,29
3830	021907_2	Lutomia Dolna	302/2	5,76
3831	021907_2	Lutomia Dolna	303	0,62
3832	021907_2	Lutomia Dolna	304	3,33
3833	021907_2	Lutomia Dolna	305/1	0,30
3834	021907_2	Lutomia Dolna	305/2	3,07
3835	021907_2	Lutomia Dolna	306/1	0,26
3836	021907_2	Lutomia Dolna	306/2	0,41
3837	021907_2	Lutomia Dolna	307	0,14
3838	021907_2	Lutomia Dolna	308	1,56
3839	021907_2	Lutomia Dolna	309	1,34
3840	021907_2	Lutomia Dolna	31	13,46
3841	021907_2	Lutomia Dolna	310	0,80
3842	021907_2	Lutomia Dolna	312	24,21
3843	021907_2	Lutomia Dolna	314	8,08
3844	021907_2	Lutomia Dolna	315/1	2,22

L.p.	TERYT Jedn. ewid.	Obręb	Nr działki	Powierzchnia ewidencyjna
3845	021907_2	Lutomia Dolna	315/2	2,43
3846	021907_2	Lutomia Dolna	317	0,44
3847	021907_2	Lutomia Dolna	318	0,38
3848	021907_2	Lutomia Dolna	319	1,89
3849	021907_2	Lutomia Dolna	320	7,29
3850	021907_2	Lutomia Dolna	321	2,55
3851	021907_2	Lutomia Dolna	323/3	6,35
3852	021907_2	Lutomia Dolna	325	0,42
3853	021907_2	Lutomia Dolna	326	2,44
3854	021907_2	Lutomia Dolna	327	1,52
3855	021907_2	Lutomia Dolna	328	0,65
3856	021907_2	Lutomia Dolna	329	1,44
3857	021907_2	Lutomia Dolna	33	1,69
3858	021907_2	Lutomia Dolna	330	2,56
3859	021907_2	Lutomia Dolna	331/1	1,05
3860	021907_2	Lutomia Dolna	331/2	2,07
3861	021907_2	Lutomia Dolna	332	0,20
3862	021907_2	Lutomia Dolna	334	0,01
3863	021907_2	Lutomia Dolna	335	0,20
3864	021907_2	Lutomia Dolna	337	0,68
3865	021907_2	Lutomia Dolna	338	0,32
3866	021907_2	Lutomia Dolna	339/2	0,23
3867	021907_2	Lutomia Dolna	34	3,21
3868	021907_2	Lutomia Dolna	340/1	0,35
3869	021907_2	Lutomia Dolna	340/2	0,05
3870	021907_2	Lutomia Dolna	342	0,04
3871	021907_2	Lutomia Dolna	343	0,92
3872	021907_2	Lutomia Dolna	344	0,80
3873	021907_2	Lutomia Dolna	345	0,58
3874	021907_2	Lutomia Dolna	346/1	1,87
3875	021907_2	Lutomia Dolna	346/2	0,04
3876	021907_2	Lutomia Dolna	346/3	0,12
3877	021907_2	Lutomia Dolna	347	0,17
3878	021907_2	Lutomia Dolna	348	4,22
3879	021907_2	Lutomia Dolna	349/1	0,30
3880	021907_2	Lutomia Dolna	349/3	2,07
3881	021907_2	Lutomia Dolna	35/1	4,38
3882	021907_2	Lutomia Dolna	350/1	4,29
3883	021907_2	Lutomia Dolna	350/4	70,11
3884	021907_2	Lutomia Dolna	351/1	3,22
3885	021907_2	Lutomia Dolna	351/2	0,20
3886	021907_2	Lutomia Dolna	352/1	0,97
3887	021907_2	Lutomia Dolna	352/2	5,19
3888	021907_2	Lutomia Dolna	353	3,86
3889	021907_2	Lutomia Dolna	354	0,88
3890	021907_2	Lutomia Dolna	355	0,41
3891	021907_2	Lutomia Dolna	356	2,08
3892	021907_2	Lutomia Dolna	357/1	1,04
3893	021907_2	Lutomia Dolna	357/2	0,86
3894	021907_2	Lutomia Dolna	358	1,02
3895	021907_2	Lutomia Dolna	359	1,34
3896	021907_2	Lutomia Dolna	36/4	0,46
3897	021907_2	Lutomia Dolna	36/6	5,06
3898	021907_2	Lutomia Dolna	36/7	4,59
3899	021907_2	Lutomia Dolna	36/8	2,00
3900	021907_2	Lutomia Dolna	360	3,24
3901	021907_2	Lutomia Dolna	361/1	0,65
3902	021907_2	Lutomia Dolna	361/2	3,41
3903	021907_2	Lutomia Dolna	362	3,12
3904	021907_2	Lutomia Dolna	363/3	3,36
3905	021907_2	Lutomia Dolna	365	3,07
3906	021907_2	Lutomia Dolna	366	0,58

L.p.	TERYT Jedn. ewid.	Obręb	Nr działki	Powierzchnia ewidencyjna
3907	021907_2	Lutomia Dolna	367	0,55
3908	021907_2	Lutomia Dolna	368	0,45
3909	021907_2	Lutomia Dolna	369	3,57
3910	021907_2	Lutomia Dolna	370	0,08
3911	021907_2	Lutomia Dolna	372/1	0,50
3912	021907_2	Lutomia Dolna	372/3	0,16
3913	021907_2	Lutomia Dolna	372/4	1,85
3914	021907_2	Lutomia Dolna	373	3,17
3915	021907_2	Lutomia Dolna	374/1	0,30
3916	021907_2	Lutomia Dolna	374/2	0,67
3917	021907_2	Lutomia Dolna	375	0,02
3918	021907_2	Lutomia Dolna	376	0,20
3919	021907_2	Lutomia Dolna	377	0,05
3920	021907_2	Lutomia Dolna	378	0,01
3921	021907_2	Lutomia Dolna	379	0,08
3922	021907_2	Lutomia Dolna	38	0,29
3923	021907_2	Lutomia Dolna	380	0,01
3924	021907_2	Lutomia Dolna	381/1	0,07
3925	021907_2	Lutomia Dolna	381/2	0,07
3926	021907_2	Lutomia Dolna	382	0,67
3927	021907_2	Lutomia Dolna	383/2	0,21
3928	021907_2	Lutomia Dolna	383/3	0,39
3929	021907_2	Lutomia Dolna	385/2	0,44
3930	021907_2	Lutomia Dolna	386/2	0,03
3931	021907_2	Lutomia Dolna	387	0,89
3932	021907_2	Lutomia Dolna	388/1	0,30
3933	021907_2	Lutomia Dolna	388/2	0,72
3934	021907_2	Lutomia Dolna	389	0,07
3935	021907_2	Lutomia Dolna	391	0,02
3936	021907_2	Lutomia Dolna	392	0,08
3937	021907_2	Lutomia Dolna	393	0,04
3938	021907_2	Lutomia Dolna	394	0,01
3939	021907_2	Lutomia Dolna	396	0,65
3940	021907_2	Lutomia Dolna	398	0,04
3941	021907_2	Lutomia Dolna	399	0,11
3942	021907_2	Lutomia Dolna	40/1	2,51
3943	021907_2	Lutomia Dolna	401	0,05
3944	021907_2	Lutomia Dolna	402	0,56
3945	021907_2	Lutomia Dolna	403/1	0,30
3946	021907_2	Lutomia Dolna	403/2	0,08
3947	021907_2	Lutomia Dolna	404	0,42
3948	021907_2	Lutomia Dolna	405	0,53
3949	021907_2	Lutomia Dolna	406	0,53
3950	021907_2	Lutomia Dolna	407	2,09
3951	021907_2	Lutomia Dolna	408	0,33
3952	021907_2	Lutomia Dolna	409	5,28
3953	021907_2	Lutomia Dolna	41/1	2,12
3954	021907_2	Lutomia Dolna	410	0,29
3955	021907_2	Lutomia Dolna	411	0,02
3956	021907_2	Lutomia Dolna	412	0,32
3957	021907_2	Lutomia Dolna	413	2,67
3958	021907_2	Lutomia Dolna	414	0,16
3959	021907_2	Lutomia Dolna	415	0,03
3960	021907_2	Lutomia Dolna	416	0,02
3961	021907_2	Lutomia Dolna	417	3,43
3962	021907_2	Lutomia Dolna	418	7,47
3963	021907_2	Lutomia Dolna	419	4,11
3964	021907_2	Lutomia Dolna	42	0,31
3965	021907_2	Lutomia Dolna	420	0,03
3966	021907_2	Lutomia Dolna	421	0,23
3967	021907_2	Lutomia Dolna	422	0,28
3968	021907_2	Lutomia Dolna	423	0,04

L.p.	TERYT Jedn. ewid.	Obręb	Nr działki	Powierzchnia ewidencyjna
3969	021907_2	Lutomia Dolna	424	8,84
3970	021907_2	Lutomia Dolna	425	4,86
3971	021907_2	Lutomia Dolna	426	1,07
3972	021907_2	Lutomia Dolna	427	2,46
3973	021907_2	Lutomia Dolna	428	2,98
3974	021907_2	Lutomia Dolna	429/2	2,81
3975	021907_2	Lutomia Dolna	430	0,13
3976	021907_2	Lutomia Dolna	431	1,00
3977	021907_2	Lutomia Dolna	432	0,97
3978	021907_2	Lutomia Dolna	433	0,92
3979	021907_2	Lutomia Dolna	434	0,14
3980	021907_2	Lutomia Dolna	435	1,55
3981	021907_2	Lutomia Dolna	436	1,71
3982	021907_2	Lutomia Dolna	437	1,51
3983	021907_2	Lutomia Dolna	438	0,11
3984	021907_2	Lutomia Dolna	439	2,32
3985	021907_2	Lutomia Dolna	44/1	5,91
3986	021907_2	Lutomia Dolna	440	2,25
3987	021907_2	Lutomia Dolna	441	1,65
3988	021907_2	Lutomia Dolna	442	0,32
3989	021907_2	Lutomia Dolna	443	3,33
3990	021907_2	Lutomia Dolna	444	0,92
3991	021907_2	Lutomia Dolna	445	0,74
3992	021907_2	Lutomia Dolna	446	0,78
3993	021907_2	Lutomia Dolna	447	0,10
3994	021907_2	Lutomia Dolna	448	0,71
3995	021907_2	Lutomia Dolna	449	0,95
3996	021907_2	Lutomia Dolna	450	0,35
3997	021907_2	Lutomia Dolna	451	0,36
3998	021907_2	Lutomia Dolna	452	0,10
3999	021907_2	Lutomia Dolna	453	0,11
4000	021907_2	Lutomia Dolna	454	0,52
4001	021907_2	Lutomia Dolna	455	0,61
4002	021907_2	Lutomia Dolna	456/1	0,30
4003	021907_2	Lutomia Dolna	456/2	0,20
4004	021907_2	Lutomia Dolna	457	0,52
4005	021907_2	Lutomia Dolna	458	1,18
4006	021907_2	Lutomia Dolna	459	0,61
4007	021907_2	Lutomia Dolna	46/1	5,48
4008	021907_2	Lutomia Dolna	460	0,68
4009	021907_2	Lutomia Dolna	461	0,59
4010	021907_2	Lutomia Dolna	462	0,10
4011	021907_2	Lutomia Dolna	463	0,25
4012	021907_2	Lutomia Dolna	464	0,27
4013	021907_2	Lutomia Dolna	465	0,56
4014	021907_2	Lutomia Dolna	466	1,54
4015	021907_2	Lutomia Dolna	467	0,43
4016	021907_2	Lutomia Dolna	468	0,12
4017	021907_2	Lutomia Dolna	469/1	0,68
4018	021907_2	Lutomia Dolna	47	3,16
4019	021907_2	Lutomia Dolna	470	0,90
4020	021907_2	Lutomia Dolna	472	0,97
4021	021907_2	Lutomia Dolna	473	0,80
4022	021907_2	Lutomia Dolna	474	0,42
4023	021907_2	Lutomia Dolna	475	0,17
4024	021907_2	Lutomia Dolna	476	0,01
4025	021907_2	Lutomia Dolna	477/1	0,11
4026	021907_2	Lutomia Dolna	479/1	0,14
4027	021907_2	Lutomia Dolna	479/2	1,10
4028	021907_2	Lutomia Dolna	48	0,21
4029	021907_2	Lutomia Dolna	480	0,37
4030	021907_2	Lutomia Dolna	482/1	0,33

L.p.	TERYT Jedn. ewid.	Obręb	Nr działki	Powierzchnia ewidencyjna
4031	021907_2	Lutomia Dolna	482/2	0,06
4032	021907_2	Lutomia Dolna	483	0,30
4033	021907_2	Lutomia Dolna	484	0,05
4034	021907_2	Lutomia Dolna	485	0,28
4035	021907_2	Lutomia Dolna	486	0,22
4036	021907_2	Lutomia Dolna	487	1,56
4037	021907_2	Lutomia Dolna	489	0,31
4038	021907_2	Lutomia Dolna	49/1	6,21
4039	021907_2	Lutomia Dolna	491	0,53
4040	021907_2	Lutomia Dolna	492	0,10
4041	021907_2	Lutomia Dolna	493	0,28
4042	021907_2	Lutomia Dolna	495	0,07
4043	021907_2	Lutomia Dolna	496	0,09
4044	021907_2	Lutomia Dolna	497	0,17
4045	021907_2	Lutomia Dolna	498	0,08
4046	021907_2	Lutomia Dolna	499	0,05
4047	021907_2	Lutomia Dolna	5/2	1,72
4048	021907_2	Lutomia Dolna	5/3	8,38
4049	021907_2	Lutomia Dolna	500	0,10
4050	021907_2	Lutomia Dolna	501	0,19
4051	021907_2	Lutomia Dolna	502	0,07
4052	021907_2	Lutomia Dolna	503	0,06
4053	021907_2	Lutomia Dolna	505	0,36
4054	021907_2	Lutomia Dolna	506	0,36
4055	021907_2	Lutomia Dolna	507	0,35
4056	021907_2	Lutomia Dolna	508/2	0,04
4057	021907_2	Lutomia Dolna	509/1	0,09
4058	021907_2	Lutomia Dolna	509/2	0,17
4059	021907_2	Lutomia Dolna	51	0,20
4060	021907_2	Lutomia Dolna	510	0,09
4061	021907_2	Lutomia Dolna	511	0,10
4062	021907_2	Lutomia Dolna	512	0,10
4063	021907_2	Lutomia Dolna	513	0,10
4064	021907_2	Lutomia Dolna	515	0,07
4065	021907_2	Lutomia Dolna	516	0,03
4066	021907_2	Lutomia Dolna	517	0,03
4067	021907_2	Lutomia Dolna	518	0,80
4068	021907_2	Lutomia Dolna	519	0,03
4069	021907_2	Lutomia Dolna	52/1	1,33
4070	021907_2	Lutomia Dolna	520	0,06
4071	021907_2	Lutomia Dolna	522	0,27
4072	021907_2	Lutomia Dolna	524	0,04
4073	021907_2	Lutomia Dolna	525/6	0,15
4074	021907_2	Lutomia Dolna	526	0,07
4075	021907_2	Lutomia Dolna	527	0,33
4076	021907_2	Lutomia Dolna	528/1	0,06
4077	021907_2	Lutomia Dolna	529/1	0,14
4078	021907_2	Lutomia Dolna	529/2	0,05
4079	021907_2	Lutomia Dolna	53/1	4,68
4080	021907_2	Lutomia Dolna	530/2	0,73
4081	021907_2	Lutomia Dolna	531	0,94
4082	021907_2	Lutomia Dolna	532	0,03
4083	021907_2	Lutomia Dolna	536	1,18
4084	021907_2	Lutomia Dolna	537	0,08
4085	021907_2	Lutomia Dolna	538/1	0,11
4086	021907_2	Lutomia Dolna	538/2	0,22
4087	021907_2	Lutomia Dolna	539	0,15
4088	021907_2	Lutomia Dolna	54	0,24
4089	021907_2	Lutomia Dolna	540	0,15
4090	021907_2	Lutomia Dolna	541	0,30
4091	021907_2	Lutomia Dolna	542/1	0,07
4092	021907_2	Lutomia Dolna	542/2	0,08

L.p.	TERYT Jedn. ewid.	Obręb	Nr działki	Powierzchnia ewidencyjna
4093	021907_2	Lutomia Dolna	543	0,14
4094	021907_2	Lutomia Dolna	544	0,15
4095	021907_2	Lutomia Dolna	545	0,15
4096	021907_2	Lutomia Dolna	546	0,30
4097	021907_2	Lutomia Dolna	547	0,37
4098	021907_2	Lutomia Dolna	548	0,12
4099	021907_2	Lutomia Dolna	549/1	0,01
4100	021907_2	Lutomia Dolna	549/2	0,30
4101	021907_2	Lutomia Dolna	55	2,78
4102	021907_2	Lutomia Dolna	550	0,16
4103	021907_2	Lutomia Dolna	551	0,15
4104	021907_2	Lutomia Dolna	552	0,15
4105	021907_2	Lutomia Dolna	553/1	0,20
4106	021907_2	Lutomia Dolna	553/2	0,11
4107	021907_2	Lutomia Dolna	554	0,15
4108	021907_2	Lutomia Dolna	555	0,17
4109	021907_2	Lutomia Dolna	558	0,08
4110	021907_2	Lutomia Dolna	559	0,56
4111	021907_2	Lutomia Dolna	560	0,55
4112	021907_2	Lutomia Dolna	561	0,39
4113	021907_2	Lutomia Dolna	562	0,52
4114	021907_2	Lutomia Dolna	563	0,82
4115	021907_2	Lutomia Dolna	564	0,79
4116	021907_2	Lutomia Dolna	565	0,85
4117	021907_2	Lutomia Dolna	566	0,82
4118	021907_2	Lutomia Dolna	567	2,96
4119	021907_2	Lutomia Dolna	568	3,54
4120	021907_2	Lutomia Dolna	569	3,92
4121	021907_2	Lutomia Dolna	57/1	8,14
4122	021907_2	Lutomia Dolna	570	0,91
4123	021907_2	Lutomia Dolna	571	0,12
4124	021907_2	Lutomia Dolna	572	1,79
4125	021907_2	Lutomia Dolna	573/1	2,39
4126	021907_2	Lutomia Dolna	573/2	1,82
4127	021907_2	Lutomia Dolna	573/3	0,89
4128	021907_2	Lutomia Dolna	574	0,04
4129	021907_2	Lutomia Dolna	575	2,52
4130	021907_2	Lutomia Dolna	576	0,46
4131	021907_2	Lutomia Dolna	577/2	0,09
4132	021907_2	Lutomia Dolna	577/5	1,83
4133	021907_2	Lutomia Dolna	577/6	1,04
4134	021907_2	Lutomia Dolna	577/7	0,27
4135	021907_2	Lutomia Dolna	578/1	0,30
4136	021907_2	Lutomia Dolna	578/3	2,22
4137	021907_2	Lutomia Dolna	580	0,01
4138	021907_2	Lutomia Dolna	582	0,14
4139	021907_2	Lutomia Dolna	583	0,16
4140	021907_2	Lutomia Dolna	584/2	1,42
4141	021907_2	Lutomia Dolna	585/1	0,30
4142	021907_2	Lutomia Dolna	585/2	1,31
4143	021907_2	Lutomia Dolna	585/3	0,16
4144	021907_2	Lutomia Dolna	586	0,16
4145	021907_2	Lutomia Dolna	587	0,21
4146	021907_2	Lutomia Dolna	588	0,49
4147	021907_2	Lutomia Dolna	589/1	0,20
4148	021907_2	Lutomia Dolna	589/2	3,22
4149	021907_2	Lutomia Dolna	59	4,55
4150	021907_2	Lutomia Dolna	590/1	0,07
4151	021907_2	Lutomia Dolna	590/2	4,08
4152	021907_2	Lutomia Dolna	592	1,88
4153	021907_2	Lutomia Dolna	593	0,19
4154	021907_2	Lutomia Dolna	594	0,88

L.p.	TERYT Jedn. ewid.	Obręb	Nr działki	Powierzchnia ewidencyjna
4155	021907_2	Lutomia Dolna	596	0,75
4156	021907_2	Lutomia Dolna	598	0,08
4157	021907_2	Lutomia Dolna	599	0,41
4158	021907_2	Lutomia Dolna	60	0,36
4159	021907_2	Lutomia Dolna	600/4	4,84
4160	021907_2	Lutomia Dolna	601/9	1,59
4161	021907_2	Lutomia Dolna	602/1	0,28
4162	021907_2	Lutomia Dolna	602/2	3,15
4163	021907_2	Lutomia Dolna	603	1,74
4164	021907_2	Lutomia Dolna	606	1,93
4165	021907_2	Lutomia Dolna	607	1,03
4166	021907_2	Lutomia Dolna	609	1,69
4167	021907_2	Lutomia Dolna	61	0,51
4168	021907_2	Lutomia Dolna	610/1	0,04
4169	021907_2	Lutomia Dolna	610/2	1,72
4170	021907_2	Lutomia Dolna	611/2	1,13
4171	021907_2	Lutomia Dolna	611/3	0,30
4172	021907_2	Lutomia Dolna	612/1	0,30
4173	021907_2	Lutomia Dolna	612/2	1,46
4174	021907_2	Lutomia Dolna	613/1	0,72
4175	021907_2	Lutomia Dolna	613/2	0,25
4176	021907_2	Lutomia Dolna	616	3,00
4177	021907_2	Lutomia Dolna	617/2	1,81
4178	021907_2	Lutomia Dolna	618	0,12
4179	021907_2	Lutomia Dolna	619	0,91
4180	021907_2	Lutomia Dolna	620	1,81
4181	021907_2	Lutomia Dolna	621	3,91
4182	021907_2	Lutomia Dolna	622	0,17
4183	021907_2	Lutomia Dolna	623	5,04
4184	021907_2	Lutomia Dolna	624	3,60
4185	021907_2	Lutomia Dolna	625	2,51
4186	021907_2	Lutomia Dolna	626	2,98
4187	021907_2	Lutomia Dolna	627	0,41
4188	021907_2	Lutomia Dolna	628	0,44
4189	021907_2	Lutomia Dolna	629	0,10
4190	021907_2	Lutomia Dolna	63	0,26
4191	021907_2	Lutomia Dolna	630	0,03
4192	021907_2	Lutomia Dolna	631/1	2,77
4193	021907_2	Lutomia Dolna	632/1	4,86
4194	021907_2	Lutomia Dolna	633	0,11
4195	021907_2	Lutomia Dolna	634	0,30
4196	021907_2	Lutomia Dolna	635	0,08
4197	021907_2	Lutomia Dolna	637	1,46
4198	021907_2	Lutomia Dolna	639	0,14
4199	021907_2	Lutomia Dolna	640	2,94
4200	021907_2	Lutomia Dolna	641	0,08
4201	021907_2	Lutomia Dolna	642	0,02
4202	021907_2	Lutomia Dolna	643	1,44
4203	021907_2	Lutomia Dolna	644	1,22
4204	021907_2	Lutomia Dolna	645	3,89
4205	021907_2	Lutomia Dolna	646	3,68
4206	021907_2	Lutomia Dolna	647	0,11
4207	021907_2	Lutomia Dolna	648/1	0,96
4208	021907_2	Lutomia Dolna	648/4	0,99
4209	021907_2	Lutomia Dolna	648/5	0,11
4210	021907_2	Lutomia Dolna	648/6	0,99
4211	021907_2	Lutomia Dolna	648/8	1,18
4212	021907_2	Lutomia Dolna	648/9	0,97
4213	021907_2	Lutomia Dolna	65	0,10
4214	021907_2	Lutomia Dolna	650/2	3,91
4215	021907_2	Lutomia Dolna	650/3	0,59
4216	021907_2	Lutomia Dolna	652	0,58

L.p.	TERYT Jedn. ewid.	Obręb	Nr działki	Powierzchnia ewidencyjna
4217	021907_2	Lutomia Dolna	653	2,37
4218	021907_2	Lutomia Dolna	654	2,14
4219	021907_2	Lutomia Dolna	655	2,10
4220	021907_2	Lutomia Dolna	656	2,12
4221	021907_2	Lutomia Dolna	657	2,69
4222	021907_2	Lutomia Dolna	658	2,49
4223	021907_2	Lutomia Dolna	659	2,05
4224	021907_2	Lutomia Dolna	66	0,05
4225	021907_2	Lutomia Dolna	660	2,00
4226	021907_2	Lutomia Dolna	661	3,12
4227	021907_2	Lutomia Dolna	662	2,96
4228	021907_2	Lutomia Dolna	663/2	1,51
4229	021907_2	Lutomia Dolna	664	0,16
4230	021907_2	Lutomia Dolna	665	0,10
4231	021907_2	Lutomia Dolna	668/1	6,19
4232	021907_2	Lutomia Dolna	67	0,19
4233	021907_2	Lutomia Dolna	670/1	2,35
4234	021907_2	Lutomia Dolna	671/1	2,34
4235	021907_2	Lutomia Dolna	672/1	2,25
4236	021907_2	Lutomia Dolna	673	0,19
4237	021907_2	Lutomia Dolna	674	0,71
4238	021907_2	Lutomia Dolna	675	0,02
4239	021907_2	Lutomia Dolna	676	0,54
4240	021907_2	Lutomia Dolna	678	0,18
4241	021907_2	Lutomia Dolna	680	1,33
4242	021907_2	Lutomia Dolna	681	0,83
4243	021907_2	Lutomia Dolna	682	0,56
4244	021907_2	Lutomia Dolna	683	0,07
4245	021907_2	Lutomia Dolna	684	1,14
4246	021907_2	Lutomia Dolna	685	2,48
4247	021907_2	Lutomia Dolna	686	0,17
4248	021907_2	Lutomia Dolna	689	0,68
4249	021907_2	Lutomia Dolna	69/1	0,15
4250	021907_2	Lutomia Dolna	69/2	0,07
4251	021907_2	Lutomia Dolna	690/1	1,13
4252	021907_2	Lutomia Dolna	690/2	0,21
4253	021907_2	Lutomia Dolna	691	0,52
4254	021907_2	Lutomia Dolna	692	0,41
4255	021907_2	Lutomia Dolna	693	0,90
4256	021907_2	Lutomia Dolna	694	1,12
4257	021907_2	Lutomia Dolna	695/1	0,15
4258	021907_2	Lutomia Dolna	695/2	0,73
4259	021907_2	Lutomia Dolna	696	0,77
4260	021907_2	Lutomia Dolna	7/2	1,25
4261	021907_2	Lutomia Dolna	70	0,04
4262	021907_2	Lutomia Dolna	700	0,17
4263	021907_2	Lutomia Dolna	701	0,28
4264	021907_2	Lutomia Dolna	702	0,27
4265	021907_2	Lutomia Dolna	703	0,50
4266	021907_2	Lutomia Dolna	704	0,55
4267	021907_2	Lutomia Dolna	705	0,61
4268	021907_2	Lutomia Dolna	706/1	0,15
4269	021907_2	Lutomia Dolna	706/2	0,08
4270	021907_2	Lutomia Dolna	706/3	0,30
4271	021907_2	Lutomia Dolna	706/4	0,11
4272	021907_2	Lutomia Dolna	707	0,54
4273	021907_2	Lutomia Dolna	708	0,06
4274	021907_2	Lutomia Dolna	709	1,13
4275	021907_2	Lutomia Dolna	710	0,53
4276	021907_2	Lutomia Dolna	711	0,51
4277	021907_2	Lutomia Dolna	712	0,30
4278	021907_2	Lutomia Dolna	713/1	0,64

L.p.	TERYT Jedn. ewid.	Obręb	Nr działki	Powierzchnia ewidencyjna
4279	021907_2	Lutomia Dolna	713/2	0,16
4280	021907_2	Lutomia Dolna	715/1	0,25
4281	021907_2	Lutomia Dolna	715/2	1,17
4282	021907_2	Lutomia Dolna	716	0,10
4283	021907_2	Lutomia Dolna	717/2	0,11
4284	021907_2	Lutomia Dolna	718	0,08
4285	021907_2	Lutomia Dolna	719	0,05
4286	021907_2	Lutomia Dolna	720	0,04
4287	021907_2	Lutomia Dolna	721	0,24
4288	021907_2	Lutomia Dolna	722	0,10
4289	021907_2	Lutomia Dolna	723	0,16
4290	021907_2	Lutomia Dolna	724	0,11
4291	021907_2	Lutomia Dolna	725/2	0,05
4292	021907_2	Lutomia Dolna	725/4	0,01
4293	021907_2	Lutomia Dolna	727	0,20
4294	021907_2	Lutomia Dolna	728	0,13
4295	021907_2	Lutomia Dolna	729	0,16
4296	021907_2	Lutomia Dolna	73	0,06
4297	021907_2	Lutomia Dolna	730	0,20
4298	021907_2	Lutomia Dolna	731	0,09
4299	021907_2	Lutomia Dolna	732	0,18
4300	021907_2	Lutomia Dolna	733	0,18
4301	021907_2	Lutomia Dolna	735	0,17
4302	021907_2	Lutomia Dolna	736	0,48
4303	021907_2	Lutomia Dolna	737	0,35
4304	021907_2	Lutomia Dolna	739	0,13
4305	021907_2	Lutomia Dolna	74	0,38
4306	021907_2	Lutomia Dolna	740	0,15
4307	021907_2	Lutomia Dolna	741	0,04
4308	021907_2	Lutomia Dolna	742	1,30
4309	021907_2	Lutomia Dolna	743	3,77
4310	021907_2	Lutomia Dolna	744	6,74
4311	021907_2	Lutomia Dolna	745	6,32
4312	021907_2	Lutomia Dolna	746	0,54
4313	021907_2	Lutomia Dolna	75	0,46
4314	021907_2	Lutomia Dolna	76	0,37
4315	021907_2	Lutomia Dolna	77	0,30
4316	021907_2	Lutomia Dolna	78	0,33
4317	021907_2	Lutomia Dolna	8	0,45
4318	021907_2	Lutomia Dolna	80	0,07
4319	021907_2	Lutomia Dolna	82/1	0,41
4320	021907_2	Lutomia Dolna	83	0,11
4321	021907_2	Lutomia Dolna	84	0,12
4322	021907_2	Lutomia Dolna	85	0,52
4323	021907_2	Lutomia Dolna	86	0,30
4324	021907_2	Lutomia Dolna	87/1	0,28
4325	021907_2	Lutomia Dolna	87/2	0,59
4326	021907_2	Lutomia Dolna	88	1,14
4327	021907_2	Lutomia Dolna	9	0,48
4328	021907_2	Lutomia Dolna	90	0,01
4329	021907_2	Lutomia Dolna	92	0,02
4330	021907_2	Lutomia Dolna	93	0,21
4331	021907_2	Lutomia Dolna	94	0,17
4332	021907_2	Lutomia Dolna	95/1	0,41
4333	021907_2	Lutomia Dolna	95/2	0,20
4334	021907_2	Lutomia Dolna	96	0,04
4335	021907_2	Lutomia Dolna	97	0,06
4336	021907_2	Lutomia Dolna	98	0,10
4337	021907_2	Lutomia Dolna	99	0,09
4338	021907_2	Lutomia Górna	1	1,15
4339	021907_2	Lutomia Górna	10	0,21
4340	021907_2	Lutomia Górna	100/1	4,28

L.p.	TERYT Jedn. ewid.	Obręb	Nr działki	Powierzchnia ewidencyjna
4341	021907_2	Lutomia Górna	100/2	1,56
4342	021907_2	Lutomia Górna	101/2	0,03
4343	021907_2	Lutomia Górna	101/3	2,13
4344	021907_2	Lutomia Górna	101/6	0,10
4345	021907_2	Lutomia Górna	102	0,28
4346	021907_2	Lutomia Górna	103/1	0,63
4347	021907_2	Lutomia Górna	103/2	0,04
4348	021907_2	Lutomia Górna	105	0,06
4349	021907_2	Lutomia Górna	106	0,21
4350	021907_2	Lutomia Górna	107/1	0,20
4351	021907_2	Lutomia Górna	107/2	0,48
4352	021907_2	Lutomia Górna	108/1	0,13
4353	021907_2	Lutomia Górna	109	0,09
4354	021907_2	Lutomia Górna	11	0,35
4355	021907_2	Lutomia Górna	111	0,80
4356	021907_2	Lutomia Górna	112	4,00
4357	021907_2	Lutomia Górna	113	0,48
4358	021907_2	Lutomia Górna	114	0,05
4359	021907_2	Lutomia Górna	115	3,85
4360	021907_2	Lutomia Górna	116	0,29
4361	021907_2	Lutomia Górna	117/1	0,48
4362	021907_2	Lutomia Górna	117/2	2,73
4363	021907_2	Lutomia Górna	118/1	0,30
4364	021907_2	Lutomia Górna	118/4	5,34
4365	021907_2	Lutomia Górna	119	0,11
4366	021907_2	Lutomia Górna	12	0,30
4367	021907_2	Lutomia Górna	120	0,31
4368	021907_2	Lutomia Górna	121	0,68
4369	021907_2	Lutomia Górna	122	0,66
4370	021907_2	Lutomia Górna	1228	1,32
4371	021907_2	Lutomia Górna	123	0,32
4372	021907_2	Lutomia Górna	1230	2,28
4373	021907_2	Lutomia Górna	1231	0,77
4374	021907_2	Lutomia Górna	1233	2,39
4375	021907_2	Lutomia Górna	1234	2,06
4376	021907_2	Lutomia Górna	1235	0,67
4377	021907_2	Lutomia Górna	1236	1,84
4378	021907_2	Lutomia Górna	1237	8,40
4379	021907_2	Lutomia Górna	1238	1,81
4380	021907_2	Lutomia Górna	1240	21,57
4381	021907_2	Lutomia Górna	1241	14,37
4382	021907_2	Lutomia Górna	1242	31,53
4383	021907_2	Lutomia Górna	1243	13,39
4384	021907_2	Lutomia Górna	1244	37,26
4385	021907_2	Lutomia Górna	1245	31,58
4386	021907_2	Lutomia Górna	1246	37,64
4387	021907_2	Lutomia Górna	1247	16,89
4388	021907_2	Lutomia Górna	1248	26,87
4389	021907_2	Lutomia Górna	1249	12,88
4390	021907_2	Lutomia Górna	125	0,06
4391	021907_2	Lutomia Górna	1250	17,63
4392	021907_2	Lutomia Górna	1251	25,30
4393	021907_2	Lutomia Górna	1252	26,72
4394	021907_2	Lutomia Górna	1253	16,79
4395	021907_2	Lutomia Górna	1254	23,53
4396	021907_2	Lutomia Górna	1255	15,88
4397	021907_2	Lutomia Górna	1256	12,74
4398	021907_2	Lutomia Górna	1257	3,06
4399	021907_2	Lutomia Górna	1258	20,34
4400	021907_2	Lutomia Górna	1259	19,04
4401	021907_2	Lutomia Górna	126/1	0,01
4402	021907_2	Lutomia Górna	126/2	0,07

L.p.	TERYT Jedn. ewid.	Obręb	Nr działki	Powierzchnia ewidencyjna
4403	021907_2	Lutomia Górna	1260	16,14
4404	021907_2	Lutomia Górna	1261	37,22
4405	021907_2	Lutomia Górna	1262	0,08
4406	021907_2	Lutomia Górna	1263	0,05
4407	021907_2	Lutomia Górna	1264	35,85
4408	021907_2	Lutomia Górna	1265	25,48
4409	021907_2	Lutomia Górna	1266	12,65
4410	021907_2	Lutomia Górna	1267	26,69
4411	021907_2	Lutomia Górna	1268	16,65
4412	021907_2	Lutomia Górna	1269	25,26
4413	021907_2	Lutomia Górna	127/1	0,44
4414	021907_2	Lutomia Górna	127/2	0,09
4415	021907_2	Lutomia Górna	1270	0,04
4416	021907_2	Lutomia Górna	1271	0,02
4417	021907_2	Lutomia Górna	1272	24,39
4418	021907_2	Lutomia Górna	1273	2,08
4419	021907_2	Lutomia Górna	1274	16,80
4420	021907_2	Lutomia Górna	1275	34,88
4421	021907_2	Lutomia Górna	1276	14,52
4422	021907_2	Lutomia Górna	1277	7,67
4423	021907_2	Lutomia Górna	1278	20,95
4424	021907_2	Lutomia Górna	1279	0,31
4425	021907_2	Lutomia Górna	128/1	0,09
4426	021907_2	Lutomia Górna	128/2	0,91
4427	021907_2	Lutomia Górna	1280	25,91
4428	021907_2	Lutomia Górna	1281	0,62
4429	021907_2	Lutomia Górna	1282	29,99
4430	021907_2	Lutomia Górna	1283	26,08
4431	021907_2	Lutomia Górna	1285	23,28
4432	021907_2	Lutomia Górna	1286	11,01
4433	021907_2	Lutomia Górna	1287	0,38
4434	021907_2	Lutomia Górna	1289	0,14
4435	021907_2	Lutomia Górna	129	0,77
4436	021907_2	Lutomia Górna	1292	0,18
4437	021907_2	Lutomia Górna	1295	26,41
4438	021907_2	Lutomia Górna	13	0,13
4439	021907_2	Lutomia Górna	131	2,88
4440	021907_2	Lutomia Górna	132	0,30
4441	021907_2	Lutomia Górna	134	0,59
4442	021907_2	Lutomia Górna	135/1	2,88
4443	021907_2	Lutomia Górna	136/10	3,91
4444	021907_2	Lutomia Górna	136/3	4,46
4445	021907_2	Lutomia Górna	136/6	0,44
4446	021907_2	Lutomia Górna	136/8	0,19
4447	021907_2	Lutomia Górna	138	0,52
4448	021907_2	Lutomia Górna	139	4,49
4449	021907_2	Lutomia Górna	14	0,06
4450	021907_2	Lutomia Górna	141	1,96
4451	021907_2	Lutomia Górna	142	0,53
4452	021907_2	Lutomia Górna	143	4,89
4453	021907_2	Lutomia Górna	144	0,50
4454	021907_2	Lutomia Górna	145	0,57
4455	021907_2	Lutomia Górna	146	0,44
4456	021907_2	Lutomia Górna	147	0,83
4457	021907_2	Lutomia Górna	148	0,92
4458	021907_2	Lutomia Górna	149	0,25
4459	021907_2	Lutomia Górna	15/1	0,02
4460	021907_2	Lutomia Górna	15/2	1,04
4461	021907_2	Lutomia Górna	151	0,11
4462	021907_2	Lutomia Górna	153	0,55
4463	021907_2	Lutomia Górna	154/1	0,40
4464	021907_2	Lutomia Górna	154/2	0,25

L.p.	TERYT Jedn. ewid.	Obręb	Nr działki	Powierzchnia ewidencyjna
4465	021907_2	Lutomia Górna	155	0,63
4466	021907_2	Lutomia Górna	156	9,01
4467	021907_2	Lutomia Górna	157	0,52
4468	021907_2	Lutomia Górna	158	0,54
4469	021907_2	Lutomia Górna	159	0,18
4470	021907_2	Lutomia Górna	160	2,55
4471	021907_2	Lutomia Górna	161	0,40
4472	021907_2	Lutomia Górna	162	3,70
4473	021907_2	Lutomia Górna	163	0,47
4474	021907_2	Lutomia Górna	164/2	0,51
4475	021907_2	Lutomia Górna	165	0,08
4476	021907_2	Lutomia Górna	166	0,08
4477	021907_2	Lutomia Górna	167/2	0,24
4478	021907_2	Lutomia Górna	168	0,26
4479	021907_2	Lutomia Górna	169	1,28
4480	021907_2	Lutomia Górna	170/1	0,30
4481	021907_2	Lutomia Górna	170/2	0,25
4482	021907_2	Lutomia Górna	171	0,10
4483	021907_2	Lutomia Górna	172	0,99
4484	021907_2	Lutomia Górna	173	1,01
4485	021907_2	Lutomia Górna	174	0,39
4486	021907_2	Lutomia Górna	175	0,08
4487	021907_2	Lutomia Górna	176	9,88
4488	021907_2	Lutomia Górna	178/1	2,42
4489	021907_2	Lutomia Górna	178/2	4,52
4490	021907_2	Lutomia Górna	178/3	5,04
4491	021907_2	Lutomia Górna	178/4	1,38
4492	021907_2	Lutomia Górna	178/5	1,19
4493	021907_2	Lutomia Górna	179	0,61
4494	021907_2	Lutomia Górna	18	0,06
4495	021907_2	Lutomia Górna	180/2	1,65
4496	021907_2	Lutomia Górna	181	0,33
4497	021907_2	Lutomia Górna	183	0,34
4498	021907_2	Lutomia Górna	185	0,01
4499	021907_2	Lutomia Górna	186/2	0,11
4500	021907_2	Lutomia Górna	186/7	0,04
4501	021907_2	Lutomia Górna	187/1	1,23
4502	021907_2	Lutomia Górna	188	6,54
4503	021907_2	Lutomia Górna	189	1,66
4504	021907_2	Lutomia Górna	190	0,87
4505	021907_2	Lutomia Górna	191	2,24
4506	021907_2	Lutomia Górna	193	3,52
4507	021907_2	Lutomia Górna	194	0,66
4508	021907_2	Lutomia Górna	195	0,55
4509	021907_2	Lutomia Górna	196	1,60
4510	021907_2	Lutomia Górna	197	3,01
4511	021907_2	Lutomia Górna	198	0,78
4512	021907_2	Lutomia Górna	199/1	0,33
4513	021907_2	Lutomia Górna	199/2	0,46
4514	021907_2	Lutomia Górna	2	0,14
4515	021907_2	Lutomia Górna	20	0,28
4516	021907_2	Lutomia Górna	200/1	0,06
4517	021907_2	Lutomia Górna	200/2	1,02
4518	021907_2	Lutomia Górna	201	0,37
4519	021907_2	Lutomia Górna	202	0,01
4520	021907_2	Lutomia Górna	203	0,03
4521	021907_2	Lutomia Górna	204	2,94
4522	021907_2	Lutomia Górna	205	0,75
4523	021907_2	Lutomia Górna	206/1	0,33
4524	021907_2	Lutomia Górna	206/2	5,97
4525	021907_2	Lutomia Górna	207	0,73
4526	021907_2	Lutomia Górna	208	3,04

L.p.	TERYT Jedn. ewid.	Obręb	Nr działki	Powierzchnia ewidencyjna
4527	021907_2	Lutomia Górna	209	1.40
4528	021907_2	Lutomia Górna	21	0,24
4529	021907_2	Lutomia Górna	211	0,80
4530	021907_2	Lutomia Górna	212	1.90
4531	021907_2	Lutomia Górna	213	0,05
4532	021907_2	Lutomia Górna	214	0,22
4533	021907_2	Lutomia Górna	215	2,08
4534	021907_2	Lutomia Górna	216	1.40
4535	021907_2	Lutomia Górna	217	1.91
4536	021907_2	Lutomia Górna	218/1	2,62
4537	021907_2	Lutomia Górna	218/2	0,11
4538	021907_2	Lutomia Górna	219	0.96
4539	021907_2	Lutomia Górna	22	0.55
4540	021907_2	Lutomia Górna	220	1.11
4541	021907_2	Lutomia Górna	221	0,21
4542	021907_2	Lutomia Górna	222	0,66
4543	021907_2	Lutomia Górna	223/1	2.39
4544	021907_2	Lutomia Górna	224/2	6.31
4545	021907_2	Lutomia Górna	224/4	4,51
4546	021907_2	Lutomia Górna	225/1	0,46
4547	021907_2	Lutomia Górna	225/3	0,71
4548	021907_2	Lutomia Górna	225/4	4.52
4549	021907_2	Lutomia Górna	226	1.01
4550	021907_2	Lutomia Górna	227	0,02
4551	021907_2	Lutomia Górna	228	1.07
4552	021907_2	Lutomia Górna	229	3.49
4553	021907_2	Lutomia Górna	23	2.30
4554	021907_2	Lutomia Górna	230	2.74
4555	021907_2	Lutomia Górna	231	2,61
4556	021907_2	Lutomia Górna	232	0,91
4557	021907_2	Lutomia Górna	233/1	1,13
4558	021907_2	Lutomia Górna	233/2	0,01
4559	021907_2	Lutomia Górna	233/3	0,15
4560	021907_2	Lutomia Górna	237	1,84
4561	021907_2	Lutomia Górna	239	0,25
4562	021907_2	Lutomia Górna	24	4,58
4563	021907_2	Lutomia Górna	240	0,13
4564	021907_2	Lutomia Górna	241	0,05
4565	021907_2	Lutomia Górna	242	0,26
4566	021907_2	Lutomia Górna	243	2.24
4567	021907_2	Lutomia Górna	244	3.11
4568	021907_2	Lutomia Górna	245	0,21
4569	021907_2	Lutomia Górna	246/1	0.40
4570	021907_2	Lutomia Górna	246/3	0,98
4571	021907_2	Lutomia Górna	246/4	5.41
4572	021907_2	Lutomia Górna	246/6	0,60
4573	021907_2	Lutomia Górna	246/7	0,63
4574	021907_2	Lutomia Górna	246/8	2,00
4575	021907_2	Lutomia Górna	246/9	0,87
4576	021907_2	Lutomia Górna	247/3	9.42
4577	021907_2	Lutomia Górna	247/5	1.58
4578	021907_2	Lutomia Górna	247/6	0,09
4579	021907_2	Lutomia Górna	248	2,38
4580	021907_2	Lutomia Górna	249/1	1.65
4581	021907_2	Lutomia Górna	25	0.22
4582	021907_2	Lutomia Górna	250	1.64
4583	021907_2	Lutomia Górna	251	2,10
4584	021907_2	Lutomia Górna	252	2,30
4585	021907_2	Lutomia Górna	253/2	0,30
4586	021907_2	Lutomia Górna	253/4	1.00
4587	021907_2	Lutomia Górna	254	1.91
4588	021907_2	Lutomia Górna	255	2,09

L.p.	TERYT Jedn. ewid.	Obręb	Nr działki	Powierzchnia ewidencyjna
4589	021907_2	Lutomia Górna	256	2.73
4590	021907_2	Lutomia Górna	257	1.46
4591	021907_2	Lutomia Górna	258	5,99
4592	021907_2	Lutomia Górna	259	0.28
4593	021907_2	Lutomia Górna	26	2,00
4594	021907_2	Lutomia Górna	260	0,81
4595	021907_2	Lutomia Górna	261	0,65
4596	021907_2	Lutomia Górna	262	0.22
4597	021907_2	Lutomia Górna	263	0.37
4598	021907_2	Lutomia Górna	264	1.00
4599	021907_2	Lutomia Górna	265	1.12
4600	021907_2	Lutomia Górna	266	0.39
4601	021907_2	Lutomia Górna	267	0.46
4602	021907_2	Lutomia Górna	268	0.13
4603	021907_2	Lutomia Górna	269	1.64
4604	021907_2	Lutomia Górna	27	0,06
4605	021907_2	Lutomia Górna	270	0.81
4606	021907_2	Lutomia Górna	271	0.17
4607	021907_2	Lutomia Górna	272	0.29
4608	021907_2	Lutomia Górna	273	1.40
4609	021907_2	Lutomia Górna	274	0,82
4610	021907_2	Lutomia Górna	275	0.11
4611	021907_2	Lutomia Górna	276	0.90
4612	021907_2	Lutomia Górna	277	2.53
4613	021907_2	Lutomia Górna	278	1.87
4614	021907_2	Lutomia Górna	279	2.34
4615	021907_2	Lutomia Górna	28	0.22
4616	021907_2	Lutomia Górna	280	1.16
4617	021907_2	Lutomia Górna	281	2.21
4618	021907_2	Lutomia Górna	282	0.30
4619	021907_2	Lutomia Górna	283	5,29
4620	021907_2	Lutomia Górna	284	5.57
4621	021907_2	Lutomia Górna	287/1	0.30
4622	021907_2	Lutomia Górna	287/2	2.77
4623	021907_2	Lutomia Górna	288	0,19
4624	021907_2	Lutomia Górna	289	0,48
4625	021907_2	Lutomia Górna	29	1.50
4626	021907_2	Lutomia Górna	290	0.80
4627	021907_2	Lutomia Górna	291	2.99
4628	021907_2	Lutomia Górna	293/1	3.73
4629	021907_2	Lutomia Górna	293/2	0.17
4630	021907_2	Lutomia Górna	294	1.13
4631	021907_2	Lutomia Górna	295	1.05
4632	021907_2	Lutomia Górna	296	3.06
4633	021907_2	Lutomia Górna	298	0.02
4634	021907_2	Lutomia Górna	299	0.18
4635	021907_2	Lutomia Górna	3/12	7.26
4636	021907_2	Lutomia Górna	3/5	0.34
4637	021907_2	Lutomia Górna	3/6	0.13
4638	021907_2	Lutomia Górna	30	4.09
4639	021907_2	Lutomia Górna	300	0.37
4640	021907_2	Lutomia Górna	301	0,03
4641	021907_2	Lutomia Górna	302	0,48
4642	021907_2	Lutomia Górna	303	0.46
4643	021907_2	Lutomia Górna	304	0.67
4644	021907_2	Lutomia Górna	305/1	0.10
4645	021907_2	Lutomia Górna	305/2	0,50
4646	021907_2	Lutomia Górna	306	0.11
4647	021907_2	Lutomia Górna	307	0,02
4648	021907_2	Lutomia Górna	308	0.05
4649	021907_2	Lutomia Górna	309	0.26
4650	021907_2	Lutomia Górna	31/1	2.55

L.p.	TERYT Jedn. ewid.	Obręb	Nr działki	Powierzchnia ewidencyjna
4651	021907_2	Lutomia Górna	31/2	0,30
4652	021907_2	Lutomia Górna	310	0,42
4653	021907_2	Lutomia Górna	311	0,31
4654	021907_2	Lutomia Górna	312	0,34
4655	021907_2	Lutomia Górna	313	0,11
4656	021907_2	Lutomia Górna	314	0,10
4657	021907_2	Lutomia Górna	315	0,02
4658	021907_2	Lutomia Górna	316	0,05
4659	021907_2	Lutomia Górna	317	0,27
4660	021907_2	Lutomia Górna	318/1	0,04
4661	021907_2	Lutomia Górna	318/2	0,54
4662	021907_2	Lutomia Górna	319	0,34
4663	021907_2	Lutomia Górna	32	0,69
4664	021907_2	Lutomia Górna	320/1	0,13
4665	021907_2	Lutomia Górna	320/2	0,18
4666	021907_2	Lutomia Górna	321	0,11
4667	021907_2	Lutomia Górna	322	0,08
4668	021907_2	Lutomia Górna	323	0,17
4669	021907_2	Lutomia Górna	324	0,07
4670	021907_2	Lutomia Górna	325/1	0,07
4671	021907_2	Lutomia Górna	325/2	0,09
4672	021907_2	Lutomia Górna	326	0,31
4673	021907_2	Lutomia Górna	327	0,40
4674	021907_2	Lutomia Górna	328	0,15
4675	021907_2	Lutomia Górna	329	0,37
4676	021907_2	Lutomia Górna	33	0,34
4677	021907_2	Lutomia Górna	330/2	0,10
4678	021907_2	Lutomia Górna	330/4	0,16
4679	021907_2	Lutomia Górna	330/6	0,51
4680	021907_2	Lutomia Górna	332/4	1,16
4681	021907_2	Lutomia Górna	332/6	1,97
4682	021907_2	Lutomia Górna	334	0,23
4683	021907_2	Lutomia Górna	337/6	0,35
4684	021907_2	Lutomia Górna	337/7	0,30
4685	021907_2	Lutomia Górna	338	0,06
4686	021907_2	Lutomia Górna	339/1	0,40
4687	021907_2	Lutomia Górna	34	0,96
4688	021907_2	Lutomia Górna	340	0,40
4689	021907_2	Lutomia Górna	341	0,41
4690	021907_2	Lutomia Górna	342	0,55
4691	021907_2	Lutomia Górna	343	0,08
4692	021907_2	Lutomia Górna	344	0,39
4693	021907_2	Lutomia Górna	345	0,48
4694	021907_2	Lutomia Górna	346	0,61
4695	021907_2	Lutomia Górna	347	0,12
4696	021907_2	Lutomia Górna	348/1	1,15
4697	021907_2	Lutomia Górna	348/2	0,03
4698	021907_2	Lutomia Górna	349	0,73
4699	021907_2	Lutomia Górna	35	0,61
4700	021907_2	Lutomia Górna	350	0,27
4701	021907_2	Lutomia Górna	352/1	0,04
4702	021907_2	Lutomia Górna	352/2	0,07
4703	021907_2	Lutomia Górna	352/3	0,07
4704	021907_2	Lutomia Górna	353/1	0,05
4705	021907_2	Lutomia Górna	353/2	0,03
4706	021907_2	Lutomia Górna	354/1	0,58
4707	021907_2	Lutomia Górna	354/2	0,04
4708	021907_2	Lutomia Górna	355	0,26
4709	021907_2	Lutomia Górna	356/4	0,30
4710	021907_2	Lutomia Górna	356/5	0,30
4711	021907_2	Lutomia Górna	358	1,46
4712	021907_2	Lutomia Górna	36	0,57

L.p.	TERYT Jedn. ewid.	Obręb	Nr działki	Powierzchnia ewidencyjna
4713	021907_2	Lutomia Górna	365	0,66
4714	021907_2	Lutomia Górna	366	1,00
4715	021907_2	Lutomia Górna	368	0,41
4716	021907_2	Lutomia Górna	369/1	1,40
4717	021907_2	Lutomia Górna	369/2	0,51
4718	021907_2	Lutomia Górna	37	0,04
4719	021907_2	Lutomia Górna	370	0,96
4720	021907_2	Lutomia Górna	371	0,46
4721	021907_2	Lutomia Górna	372	0,41
4722	021907_2	Lutomia Górna	373	0,52
4723	021907_2	Lutomia Górna	374	0,64
4724	021907_2	Lutomia Górna	375	0,73
4725	021907_2	Lutomia Górna	376	0,52
4726	021907_2	Lutomia Górna	377	0,66
4727	021907_2	Lutomia Górna	378/1	0,22
4728	021907_2	Lutomia Górna	378/2	0,21
4729	021907_2	Lutomia Górna	379	0,09
4730	021907_2	Lutomia Górna	38/2	0,17
4731	021907_2	Lutomia Górna	380	0,59
4732	021907_2	Lutomia Górna	381/1	0,28
4733	021907_2	Lutomia Górna	381/2	0,10
4734	021907_2	Lutomia Górna	382	0,35
4735	021907_2	Lutomia Górna	383	0,45
4736	021907_2	Lutomia Górna	384	0,08
4737	021907_2	Lutomia Górna	385	0,10
4738	021907_2	Lutomia Górna	386/1	0,20
4739	021907_2	Lutomia Górna	386/2	0,22
4740	021907_2	Lutomia Górna	387	0,42
4741	021907_2	Lutomia Górna	388	0,34
4742	021907_2	Lutomia Górna	389	0,03
4743	021907_2	Lutomia Górna	39	0,09
4744	021907_2	Lutomia Górna	390	0,21
4745	021907_2	Lutomia Górna	391	0,01
4746	021907_2	Lutomia Górna	392	0,08
4747	021907_2	Lutomia Górna	393	0,73
4748	021907_2	Lutomia Górna	395/1	0,56
4749	021907_2	Lutomia Górna	395/2	0,05
4750	021907_2	Lutomia Górna	396	0,94
4751	021907_2	Lutomia Górna	397/1	0,66
4752	021907_2	Lutomia Górna	397/2	0,43
4753	021907_2	Lutomia Górna	399/4	0,59
4754	021907_2	Lutomia Górna	4/1	1,56
4755	021907_2	Lutomia Górna	4/2	24,90
4756	021907_2	Lutomia Górna	40	0,13
4757	021907_2	Lutomia Górna	400	0,13
4758	021907_2	Lutomia Górna	401	0,10
4759	021907_2	Lutomia Górna	402	1,06
4760	021907_2	Lutomia Górna	403	2,24
4761	021907_2	Lutomia Górna	404	5,66
4762	021907_2	Lutomia Górna	405	0,55
4763	021907_2	Lutomia Górna	406	0,06
4764	021907_2	Lutomia Górna	407	0,54
4765	021907_2	Lutomia Górna	408	0,25
4766	021907_2	Lutomia Górna	409	0,34
4767	021907_2	Lutomia Górna	41	0,11
4768	021907_2	Lutomia Górna	410	0,36
4769	021907_2	Lutomia Górna	411	0,60
4770	021907_2	Lutomia Górna	412	0,66
4771	021907_2	Lutomia Górna	414	0,43
4772	021907_2	Lutomia Górna	415	1,97
4773	021907_2	Lutomia Górna	416/3	1,30
4774	021907_2	Lutomia Górna	416/4	0,30

L.p.	TERYT Jedn. ewid.	Obręb	Nr działki	Powierzchnia ewidencyjna
4775	021907_2	Lutomia Górna	417/1	0,57
4776	021907_2	Lutomia Górna	418	0,46
4777	021907_2	Lutomia Górna	419	0,08
4778	021907_2	Lutomia Górna	42/2	0,24
4779	021907_2	Lutomia Górna	420	2,08
4780	021907_2	Lutomia Górna	422	0,31
4781	021907_2	Lutomia Górna	423	0,25
4782	021907_2	Lutomia Górna	424/3	0,14
4783	021907_2	Lutomia Górna	427	0,01
4784	021907_2	Lutomia Górna	428/1	0,19
4785	021907_2	Lutomia Górna	429	0,14
4786	021907_2	Lutomia Górna	43	0,29
4787	021907_2	Lutomia Górna	430	0,36
4788	021907_2	Lutomia Górna	431	0,08
4789	021907_2	Lutomia Górna	432/1	0,15
4790	021907_2	Lutomia Górna	432/2	1,01
4791	021907_2	Lutomia Górna	433/1	0,69
4792	021907_2	Lutomia Górna	433/2	3,88
4793	021907_2	Lutomia Górna	434	0,39
4794	021907_2	Lutomia Górna	435/10	0,49
4795	021907_2	Lutomia Górna	435/12	1,02
4796	021907_2	Lutomia Górna	435/25	0,29
4797	021907_2	Lutomia Górna	435/27	0,15
4798	021907_2	Lutomia Górna	435/4	0,30
4799	021907_2	Lutomia Górna	435/40	58,42
4800	021907_2	Lutomia Górna	435/42	8,81
4801	021907_2	Lutomia Górna	435/5	0,57
4802	021907_2	Lutomia Górna	435/8	0,30
4803	021907_2	Lutomia Górna	435/9	0,29
4804	021907_2	Lutomia Górna	436/3	0,30
4805	021907_2	Lutomia Górna	436/4	0,34
4806	021907_2	Lutomia Górna	436/5	0,01
4807	021907_2	Lutomia Górna	436/7	0,25
4808	021907_2	Lutomia Górna	436/8	0,07
4809	021907_2	Lutomia Górna	437	0,35
4810	021907_2	Lutomia Górna	438/10	0,30
4811	021907_2	Lutomia Górna	438/11	0,30
4812	021907_2	Lutomia Górna	438/12	0,02
4813	021907_2	Lutomia Górna	438/13	6,96
4814	021907_2	Lutomia Górna	438/15	0,45
4815	021907_2	Lutomia Górna	438/4	0,04
4816	021907_2	Lutomia Górna	438/5	0,04
4817	021907_2	Lutomia Górna	438/6	0,04
4818	021907_2	Lutomia Górna	438/7	0,04
4819	021907_2	Lutomia Górna	438/9	0,16
4820	021907_2	Lutomia Górna	439/1	0,12
4821	021907_2	Lutomia Górna	440/1	0,06
4822	021907_2	Lutomia Górna	440/2	0,04
4823	021907_2	Lutomia Górna	440/3	0,04
4824	021907_2	Lutomia Górna	440/4	0,04
4825	021907_2	Lutomia Górna	440/5	0,04
4826	021907_2	Lutomia Górna	440/6	0,04
4827	021907_2	Lutomia Górna	441/10	0,48
4828	021907_2	Lutomia Górna	441/11	0,01
4829	021907_2	Lutomia Górna	441/3	0,22
4830	021907_2	Lutomia Górna	441/5	0,04
4831	021907_2	Lutomia Górna	441/6	0,04
4832	021907_2	Lutomia Górna	441/7	0,04
4833	021907_2	Lutomia Górna	441/8	0,04
4834	021907_2	Lutomia Górna	441/9	0,04
4835	021907_2	Lutomia Górna	442/1	0,34
4836	021907_2	Lutomia Górna	442/2	3,29

L.p.	TERYT Jedn. ewid.	Obręb	Nr działki	Powierzchnia ewidencyjna
4837	021907_2	Lutomia Górna	443	3,12
4838	021907_2	Lutomia Górna	444	0,36
4839	021907_2	Lutomia Górna	445	0,06
4840	021907_2	Lutomia Górna	446	0,69
4841	021907_2	Lutomia Górna	447	0,53
4842	021907_2	Lutomia Górna	448/1	0,08
4843	021907_2	Lutomia Górna	448/2	0,43
4844	021907_2	Lutomia Górna	449/1	0,14
4845	021907_2	Lutomia Górna	449/2	1,34
4846	021907_2	Lutomia Górna	450	0,26
4847	021907_2	Lutomia Górna	451/1	0,07
4848	021907_2	Lutomia Górna	451/2	0,16
4849	021907_2	Lutomia Górna	452/1	1,02
4850	021907_2	Lutomia Górna	452/2	0,30
4851	021907_2	Lutomia Górna	453	0,37
4852	021907_2	Lutomia Górna	454	0,30
4853	021907_2	Lutomia Górna	455	0,05
4854	021907_2	Lutomia Górna	456/1	0,61
4855	021907_2	Lutomia Górna	457/2	0,04
4856	021907_2	Lutomia Górna	457/3	0,09
4857	021907_2	Lutomia Górna	458/1	0,09
4858	021907_2	Lutomia Górna	458/3	12,06
4859	021907_2	Lutomia Górna	459/1	0,09
4860	021907_2	Lutomia Górna	46	0,01
4861	021907_2	Lutomia Górna	461	0,35
4862	021907_2	Lutomia Górna	462	0,24
4863	021907_2	Lutomia Górna	464/1	0,27
4864	021907_2	Lutomia Górna	465	0,06
4865	021907_2	Lutomia Górna	466	0,03
4866	021907_2	Lutomia Górna	467	0,09
4867	021907_2	Lutomia Górna	468	0,24
4868	021907_2	Lutomia Górna	469	0,36
4869	021907_2	Lutomia Górna	47	0,19
4870	021907_2	Lutomia Górna	470/2	0,10
4871	021907_2	Lutomia Górna	470/3	0,07
4872	021907_2	Lutomia Górna	470/4	0,29
4873	021907_2	Lutomia Górna	471	0,30
4874	021907_2	Lutomia Górna	473/1	0,09
4875	021907_2	Lutomia Górna	473/2	0,02
4876	021907_2	Lutomia Górna	474	0,08
4877	021907_2	Lutomia Górna	476	0,12
4878	021907_2	Lutomia Górna	477	0,16
4879	021907_2	Lutomia Górna	478	0,01
4880	021907_2	Lutomia Górna	48	0,13
4881	021907_2	Lutomia Górna	480/1	0,21
4882	021907_2	Lutomia Górna	480/2	0,24
4883	021907_2	Lutomia Górna	481	0,15
4884	021907_2	Lutomia Górna	482	0,24
4885	021907_2	Lutomia Górna	483	0,16
4886	021907_2	Lutomia Górna	484	0,09
4887	021907_2	Lutomia Górna	485	0,13
4888	021907_2	Lutomia Górna	487	0,21
4889	021907_2	Lutomia Górna	488	0,25
4890	021907_2	Lutomia Górna	490	0,07
4891	021907_2	Lutomia Górna	491/1	0,12
4892	021907_2	Lutomia Górna	491/3	0,24
4893	021907_2	Lutomia Górna	491/4	0,23
4894	021907_2	Lutomia Górna	492	0,30
4895	021907_2	Lutomia Górna	493	0,27
4896	021907_2	Lutomia Górna	494	0,28
4897	021907_2	Lutomia Górna	495	0,22
4898	021907_2	Lutomia Górna	496	1,45
4899	021907_2	Lutomia Górna	497	0,39
4900	021907_2	Lutomia Górna	498/10	3,82
4901	021907_2	Lutomia Górna	499	0,67
4902	021907_2	Lutomia Górna	5	0,88
4903	021907_2	Lutomia Górna	50	0,63
4904	021907_2	Lutomia Górna	500	1,94
4905	021907_2	Lutomia Górna	502	0,42
4906	021907_2	Lutomia Górna	503	0,47
4907	021907_2	Lutomia Górna	504	0,56
4908	021907_2	Lutomia Górna	505/1	0,47
4909	021907_2	Lutomia Górna	509/2	0,24
4910	021907_2	Lutomia Górna	509/3	0,04
4911	021907_2	Lutomia Górna	509/4	0,02
4912	021907_2	Lutomia Górna	512	0,08
4913	021907_2	Lutomia Górna	513	0,14
4914	021907_2	Lutomia Górna	514	0,12
4915	021907_2	Lutomia Górna	516	0,37
4916	021907_2	Lutomia Górna	517/1	0,06
4917	021907_2	Lutomia Górna	517/2	0,27
4918	021907_2	Lutomia Górna	518	0,09
4919	021907_2	Lutomia Górna	519	0,01
4920	021907_2	Lutomia Górna	52	2,78
4921	021907_2	Lutomia Górna	520	0,01
4922	021907_2	Lutomia Górna	521	0,05
4923	021907_2	Lutomia Górna	522/1	0,09
4924	021907_2	Lutomia Górna	522/2	0,07
4925	021907_2	Lutomia Górna	523	0,02
4926	021907_2	Lutomia Górna	524	0,10
4927	021907_2	Lutomia Górna	525	0,19
4928	021907_2	Lutomia Górna	528	0,01
4929	021907_2	Lutomia Górna	529	0,07
4930	021907_2	Lutomia Górna	53	8,44
4931	021907_2	Lutomia Górna	530/1	0,19
4932	021907_2	Lutomia Górna	530/7	0,81
4933	021907_2	Lutomia Górna	531	0,41
4934	021907_2	Lutomia Górna	532	0,06
4935	021907_2	Lutomia Górna	533	1,51
4936	021907_2	Lutomia Górna	534	0,08
4937	021907_2	Lutomia Górna	536/1	0,47
4938	021907_2	Lutomia Górna	536/2	0,52
4939	021907_2	Lutomia Górna	537/1	0,50
4940	021907_2	Lutomia Górna	538/1	0,09
4941	021907_2	Lutomia Górna	54	2,04
4942	021907_2	Lutomia Górna	542/10	0,11
4943	021907_2	Lutomia Górna	542/12	0,18
4944	021907_2	Lutomia Górna	542/16	0,17
4945	021907_2	Lutomia Górna	542/17	0,18
4946	021907_2	Lutomia Górna	542/2	0,16
4947	021907_2	Lutomia Górna	542/3	0,18
4948	021907_2	Lutomia Górna	542/6	0,17
4949	021907_2	Lutomia Górna	542/7	0,17
4950	021907_2	Lutomia Górna	545	0,54
4951	021907_2	Lutomia Górna	548	0,67
4952	021907_2	Lutomia Górna	549	1,29
4953	021907_2	Lutomia Górna	55	0,10
4954	021907_2	Lutomia Górna	550	0,34
4955	021907_2	Lutomia Górna	553	0,68
4956	021907_2	Lutomia Górna	557	0,29
4957	021907_2	Lutomia Górna	558	1,58
4958	021907_2	Lutomia Górna	559/1	0,15
4959	021907_2	Lutomia Górna	559/2	0,15
4960	021907_2	Lutomia Górna	56	31,44
4961	021907_2	Lutomia Górna	560	0,18
4962	021907_2	Lutomia Górna	568/2	1,23
4963	021907_2	Lutomia Górna	568/1	3,17
4964	021907_2	Lutomia Górna	568/2	0,02
4965	021907_2	Lutomia Górna	569/1	0,37
4966	021907_2	Lutomia Górna	569/2	5,06
4967	021907_2	Lutomia Górna	569/3	0,27
4968	021907_2	Lutomia Górna	569/4	0,02
4969	021907_2	Lutomia Górna	57	1,91
4970	021907_2	Lutomia Górna	570	0,04
4971	021907_2	Lutomia Górna	572	0,58
4972	021907_2	Lutomia Górna	573	2,75
4973	021907_2	Lutomia Górna	574/1	0,04
4974	021907_2	Lutomia Górna	574/2	1,02
4975	021907_2	Lutomia Górna	575	1,89
4976	021907_2	Lutomia Górna	576	0,06
4977	021907_2	Lutomia Górna	577	0,53
4978	021907_2	Lutomia Górna	58	0,84
4979	021907_2	Lutomia Górna	581	0,19
4980	021907_2	Lutomia Górna	582	2,06
4981	021907_2	Lutomia Górna	583/1	0,52
4982	021907_2	Lutomia Górna	584	0,37
4983	021907_2	Lutomia Górna	586/2	0,76
4984	021907_2	Lutomia Górna	589	0,55
4985	021907_2	Lutomia Górna	59/1	6,16
4986	021907_2	Lutomia Górna	59/2	0,12
4987	021907_2	Lutomia Górna	593	0,51
4988	021907_2	Lutomia Górna	594	1,00
4989	021907_2	Lutomia Górna	596	0,17
4990	021907_2	Lutomia Górna	597	3,76
4991	021907_2	Lutomia Górna	598	0,15
4992	021907_2	Lutomia Górna	6	0,75
4993	021907_2	Lutomia Górna	60	0,94
4994	021907_2	Lutomia Górna	600	1,19
4995	021907_2	Lutomia Górna	601	1,54
4996	021907_2	Lutomia Górna	602	1,25
4997	021907_2	Lutomia Górna	603/2	0,57
4998	021907_2	Lutomia Górna	604/2	0,66
4999	021907_2	Lutomia Górna	604/3	0,40
5000	021907_2	Lutomia Górna	604/5	0,82
5001	021907_2	Lutomia Górna	604/6	5,46
5002	021907_2	Lutomia Górna	605	0,13
5003	021907_2	Lutomia Górna	606	4,51
5004	021907_2	Lutomia Górna	607	0,37
5005	021907_2	Lutomia Górna	608	0,55
5006	021907_2	Lutomia Górna	609	3,73
5007	021907_2	Lutomia Górna	61	0,06
5008	021907_2	Lutomia Górna	610	1,10
5009	021907_2	Lutomia Górna	611	1,76
5010	021907_2	Lutomia Górna	612	0,16
5011	021907_2	Lutomia Górna	613	1,23
5012	021907_2	Lutomia Górna	616	1,80
5013	021907_2	Lutomia Górna	617	3,33
5014	021907_2	Lutomia Górna	618	2,34
5015	021907_2	Lutomia Górna	619/4	0,80
5016	021907_2	Lutomia Górna	62	0,76
5017	021907_2	Lutomia Górna	620	0,40
5018	021907_2	Lutomia Górna	621	3,29
5019	021907_2	Lutomia Górna	622	0,90
5020	021907_2	Lutomia Górna	623	1,45
5021	021907_2	Lutomia Górna	624/1	0,23
5022	021907_2	Lutomia Górna	624/2	0,96

L.p.	TERYT Jedn. ewid.	Obręb	Nr działki	Powierzchnia ewidencyjna
5023	021907_2	Lutomia Górna	626	0,18
5024	021907_2	Lutomia Górna	627	0,12
5025	021907_2	Lutomia Górna	628	0,15
5026	021907_2	Lutomia Górna	63	0,62
5027	021907_2	Lutomia Górna	630/2	0,03
5028	021907_2	Lutomia Górna	630/3	0,30
5029	021907_2	Lutomia Górna	630/4	0,11
5030	021907_2	Lutomia Górna	632	0,21
5031	021907_2	Lutomia Górna	634	0,47
5032	021907_2	Lutomia Górna	635/1	1,67
5033	021907_2	Lutomia Górna	635/2	8,66
5034	021907_2	Lutomia Górna	636	1,51
5035	021907_2	Lutomia Górna	637/4	9,01
5036	021907_2	Lutomia Górna	638	7,28
5037	021907_2	Lutomia Górna	639	4,34
5038	021907_2	Lutomia Górna	64	2,00
5039	021907_2	Lutomia Górna	641	0,21
5040	021907_2	Lutomia Górna	642	0,10
5041	021907_2	Lutomia Górna	643	0,02
5042	021907_2	Lutomia Górna	645	0,77
5043	021907_2	Lutomia Górna	646/1	0,14
5044	021907_2	Lutomia Górna	646/2	0,03
5045	021907_2	Lutomia Górna	647/1	0,16
5046	021907_2	Lutomia Górna	647/2	0,11
5047	021907_2	Lutomia Górna	648	0,12
5048	021907_2	Lutomia Górna	65	0,73
5049	021907_2	Lutomia Górna	650	0,11
5050	021907_2	Lutomia Górna	651	0,17
5051	021907_2	Lutomia Górna	652	0,14
5052	021907_2	Lutomia Górna	655	1,02
5053	021907_2	Lutomia Górna	657	0,35
5054	021907_2	Lutomia Górna	659	0,14
5055	021907_2	Lutomia Górna	66	0,07
5056	021907_2	Lutomia Górna	661/1	1,62
5057	021907_2	Lutomia Górna	661/2	12,14
5058	021907_2	Lutomia Górna	662	0,12
5059	021907_2	Lutomia Górna	663/1	0,15
5060	021907_2	Lutomia Górna	665	0,09
5061	021907_2	Lutomia Górna	666	0,01
5062	021907_2	Lutomia Górna	667	0,17
5063	021907_2	Lutomia Górna	668/1	0,25
5064	021907_2	Lutomia Górna	669	0,15
5065	021907_2	Lutomia Górna	67	0,78
5066	021907_2	Lutomia Górna	672	0,01
5067	021907_2	Lutomia Górna	674	0,06
5068	021907_2	Lutomia Górna	675	0,15
5069	021907_2	Lutomia Górna	676	0,28
5070	021907_2	Lutomia Górna	677/1	0,09
5071	021907_2	Lutomia Górna	677/3	0,09
5072	021907_2	Lutomia Górna	677/4	0,08
5073	021907_2	Lutomia Górna	677/5	0,08
5074	021907_2	Lutomia Górna	678	0,01
5075	021907_2	Lutomia Górna	679	0,11
5076	021907_2	Lutomia Górna	68	0,10
5077	021907_2	Lutomia Górna	680	0,08
5078	021907_2	Lutomia Górna	682	0,10
5079	021907_2	Lutomia Górna	683	0,17
5080	021907_2	Lutomia Górna	684	0,55
5081	021907_2	Lutomia Górna	685	0,04
5082	021907_2	Lutomia Górna	686/1	0,15
5083	021907_2	Lutomia Górna	686/2	0,04
5084	021907_2	Lutomia Górna	687	0,84
5085	021907_2	Lutomia Górna	688	0,01
5086	021907_2	Lutomia Górna	689	0,08
5087	021907_2	Lutomia Górna	69	0,01
5088	021907_2	Lutomia Górna	690	0,21
5089	021907_2	Lutomia Górna	691	0,88
5090	021907_2	Lutomia Górna	692	1,28
5091	021907_2	Lutomia Górna	693	1,01
5092	021907_2	Lutomia Górna	694	0,70
5093	021907_2	Lutomia Górna	695	0,64
5094	021907_2	Lutomia Górna	696	0,03
5095	021907_2	Lutomia Górna	697	0,11
5096	021907_2	Lutomia Górna	698	0,74
5097	021907_2	Lutomia Górna	699/3	2,99
5098	021907_2	Lutomia Górna	7/1	0,91
5099	021907_2	Lutomia Górna	7/3	0,18
5100	021907_2	Lutomia Górna	70	0,68
5101	021907_2	Lutomia Górna	700	0,58
5102	021907_2	Lutomia Górna	702	0,06
5103	021907_2	Lutomia Górna	703/1	0,03
5104	021907_2	Lutomia Górna	703/2	0,06
5105	021907_2	Lutomia Górna	704/1	0,11
5106	021907_2	Lutomia Górna	704/2	0,05
5107	021907_2	Lutomia Górna	706	0,04
5108	021907_2	Lutomia Górna	707	0,05
5109	021907_2	Lutomia Górna	708	0,38
5110	021907_2	Lutomia Górna	709	0,05
5111	021907_2	Lutomia Górna	71	0,75
5112	021907_2	Lutomia Górna	710	0,17
5113	021907_2	Lutomia Górna	711	0,07
5114	021907_2	Lutomia Górna	712	0,27
5115	021907_2	Lutomia Górna	713/1	0,85
5116	021907_2	Lutomia Górna	713/2	0,30
5117	021907_2	Lutomia Górna	713/3	0,30
5118	021907_2	Lutomia Górna	714	0,25
5119	021907_2	Lutomia Górna	715/1	0,06
5120	021907_2	Lutomia Górna	715/3	4,19
5121	021907_2	Lutomia Górna	715/4	0,29
5122	021907_2	Lutomia Górna	715/5	0,21
5123	021907_2	Lutomia Górna	716/1	0,05
5124	021907_2	Lutomia Górna	716/2	0,17
5125	021907_2	Lutomia Górna	717	0,01
5126	021907_2	Lutomia Górna	718	0,12
5127	021907_2	Lutomia Górna	719	0,03
5128	021907_2	Lutomia Górna	720	0,01
5129	021907_2	Lutomia Górna	721	0,04
5130	021907_2	Lutomia Górna	722	0,01
5131	021907_2	Lutomia Górna	724	0,22
5132	021907_2	Lutomia Górna	725	0,04
5133	021907_2	Lutomia Górna	726/1	0,04
5134	021907_2	Lutomia Górna	727	0,36
5135	021907_2	Lutomia Górna	728	3,49
5136	021907_2	Lutomia Górna	729	1,30
5137	021907_2	Lutomia Górna	73	0,19
5138	021907_2	Lutomia Górna	730	0,03
5139	021907_2	Lutomia Górna	731	0,25
5140	021907_2	Lutomia Górna	732	0,05
5141	021907_2	Lutomia Górna	733	0,19
5142	021907_2	Lutomia Górna	734	0,44
5143	021907_2	Lutomia Górna	735	0,69
5144	021907_2	Lutomia Górna	736	0,08
5145	021907_2	Lutomia Górna	737/2	0,21
5146	021907_2	Lutomia Górna	737/4	1,43
5147	021907_2	Lutomia Górna	739	0,22
5148	021907_2	Lutomia Górna	74/1	0,74
5149	021907_2	Lutomia Górna	74/2	1,92
5150	021907_2	Lutomia Górna	740	0,41
5151	021907_2	Lutomia Górna	741	1,25
5152	021907_2	Lutomia Górna	742	0,47
5153	021907_2	Lutomia Górna	743	0,03
5154	021907_2	Lutomia Górna	744	3,31
5155	021907_2	Lutomia Górna	745	0,13
5156	021907_2	Lutomia Górna	746	4,75
5157	021907_2	Lutomia Górna	747/2	5,49
5158	021907_2	Lutomia Górna	748	0,76
5159	021907_2	Lutomia Górna	749/5	3,97
5160	021907_2	Lutomia Górna	750/1	0,18
5161	021907_2	Lutomia Górna	750/2	0,22
5162	021907_2	Lutomia Górna	750/3	0,30
5163	021907_2	Lutomia Górna	750/4	0,04
5164	021907_2	Lutomia Górna	750/5	1,31
5165	021907_2	Lutomia Górna	751	0,44
5166	021907_2	Lutomia Górna	752	0,26
5167	021907_2	Lutomia Górna	753	1,98
5168	021907_2	Lutomia Górna	754	0,75
5169	021907_2	Lutomia Górna	755	5,74
5170	021907_2	Lutomia Górna	756	1,82
5171	021907_2	Lutomia Górna	757	5,22
5172	021907_2	Lutomia Górna	758	0,21
5173	021907_2	Lutomia Górna	759/1	2,00
5174	021907_2	Lutomia Górna	759/2	0,30
5175	021907_2	Lutomia Górna	76/1	0,39
5176	021907_2	Lutomia Górna	76/2	0,50
5177	021907_2	Lutomia Górna	760	0,81
5178	021907_2	Lutomia Górna	761	0,80
5179	021907_2	Lutomia Górna	762	0,17
5180	021907_2	Lutomia Górna	763	0,46
5181	021907_2	Lutomia Górna	764/1	0,15
5182	021907_2	Lutomia Górna	764/2	0,45
5183	021907_2	Lutomia Górna	765/1	1,90
5184	021907_2	Lutomia Górna	765/3	0,19
5185	021907_2	Lutomia Górna	765/4	0,67
5186	021907_2	Lutomia Górna	765/5	1,12
5187	021907_2	Lutomia Górna	766	0,03
5188	021907_2	Lutomia Górna	767	0,08
5189	021907_2	Lutomia Górna	768	0,10
5190	021907_2	Lutomia Górna	769	0,75
5191	021907_2	Lutomia Górna	770	0,25
5192	021907_2	Lutomia Górna	771	0,11
5193	021907_2	Lutomia Górna	774	0,06
5194	021907_2	Lutomia Górna	775	0,58
5195	021907_2	Lutomia Górna	777	0,45
5196	021907_2	Lutomia Górna	778	0,07
5197	021907_2	Lutomia Górna	79	0,32
5198	021907_2	Lutomia Górna	8/2	0,23
5199	021907_2	Lutomia Górna	81	0,06
5200	021907_2	Lutomia Górna	83	0,50
5201	021907_2	Lutomia Górna	85	3,19
5202	021907_2	Lutomia Górna	86	0,06
5203	021907_2	Lutomia Górna	87	2,22
5204	021907_2	Lutomia Górna	88	0,46
5205	021907_2	Lutomia Górna	89	0,61
5206	021907_2	Lutomia Górna	9	0,70
5207	021907_2	Lutomia Górna	90/1	1,97
5208	021907_2	Lutomia Górna	90/2	4,32

L.p.	TERYT Jedn. ewid.	Obręb	Nr działki	Powierzchnia ewidencyjna
5209	021907_2	Lutomia Górna	92	0,57
5210	021907_2	Lutomia Górna	93	0,45
5211	021907_2	Lutomia Górna	94	0,71
5212	021907_2	Lutomia Górna	95	0,55
5213	021907_2	Lutomia Górna	96	0,20
5214	021907_2	Lutomia Górna	97	0,16
5215	021907_2	Lutomia Górna	98/2	1,30
5216	021907_2	Lutomia Górna	99/2	0,72
5217	021907_2	Makowice	10	0,24
5218	021907_2	Makowice	102	0,66
5219	021907_2	Makowice	103	0,29
5220	021907_2	Makowice	104	0,51
5221	021907_2	Makowice	105	1,03
5222	021907_2	Makowice	106	0,63
5223	021907_2	Makowice	107/10	6,00
5224	021907_2	Makowice	108/2	0,10
5225	021907_2	Makowice	108/3	0,47
5226	021907_2	Makowice	108/5	2,92
5227	021907_2	Makowice	108/6	0,23
5228	021907_2	Makowice	108/7	0,22
5229	021907_2	Makowice	108/8	0,05
5230	021907_2	Makowice	109	0,86
5231	021907_2	Makowice	11/1	0,06
5232	021907_2	Makowice	11/2	0,15
5233	021907_2	Makowice	110	0,45
5234	021907_2	Makowice	111	0,36
5235	021907_2	Makowice	112	0,73
5236	021907_2	Makowice	113/1	0,62
5237	021907_2	Makowice	113/2	0,19
5238	021907_2	Makowice	114/4	0,05
5239	021907_2	Makowice	114/5	0,51
5240	021907_2	Makowice	116	0,20
5241	021907_2	Makowice	117	0,84
5242	021907_2	Makowice	118	1,37
5243	021907_2	Makowice	119	0,76
5244	021907_2	Makowice	12	0,12
5245	021907_2	Makowice	120	1,24
5246	021907_2	Makowice	121	1,06
5247	021907_2	Makowice	122	0,76
5248	021907_2	Makowice	123	1,91
5249	021907_2	Makowice	124	1,03
5250	021907_2	Makowice	125	1,14
5251	021907_2	Makowice	126	1,39
5252	021907_2	Makowice	127	0,76
5253	021907_2	Makowice	128	0,95
5254	021907_2	Makowice	129	1,65
5255	021907_2	Makowice	13	0,17
5256	021907_2	Makowice	130	1,27
5257	021907_2	Makowice	131	1,67
5258	021907_2	Makowice	133	9,89
5259	021907_2	Makowice	134	0,11
5260	021907_2	Makowice	135	0,21
5261	021907_2	Makowice	136/2	0,11
5262	021907_2	Makowice	137	0,86
5263	021907_2	Makowice	138	0,14
5264	021907_2	Makowice	139	0,02
5265	021907_2	Makowice	14	0,08
5266	021907_2	Makowice	140	0,05
5267	021907_2	Makowice	141	0,16
5268	021907_2	Makowice	142	0,06
5269	021907_2	Makowice	143	0,08
5270	021907_2	Makowice	144	0,29

L.p.	TERYT Jedn. ewid.	Obręb	Nr działki	Powierzchnia ewidencyjna
5271	021907_2	Makowice	145	0,13
5272	021907_2	Makowice	146	0,18
5273	021907_2	Makowice	147	0,11
5274	021907_2	Makowice	148	0,12
5275	021907_2	Makowice	149	0,15
5276	021907_2	Makowice	15	0,17
5277	021907_2	Makowice	151	0,07
5278	021907_2	Makowice	152	0,88
5279	021907_2	Makowice	153	0,17
5280	021907_2	Makowice	154	0,05
5281	021907_2	Makowice	155	0,03
5282	021907_2	Makowice	157	0,26
5283	021907_2	Makowice	158	0,45
5284	021907_2	Makowice	159	0,06
5285	021907_2	Makowice	160	0,04
5286	021907_2	Makowice	161	0,02
5287	021907_2	Makowice	162	0,03
5288	021907_2	Makowice	163	0,06
5289	021907_2	Makowice	164	0,03
5290	021907_2	Makowice	166	0,02
5291	021907_2	Makowice	167	0,03
5292	021907_2	Makowice	168	0,07
5293	021907_2	Makowice	169	0,03
5294	021907_2	Makowice	17/1	0,30
5295	021907_2	Makowice	17/2	0,01
5296	021907_2	Makowice	17/3	0,21
5297	021907_2	Makowice	170	0,04
5298	021907_2	Makowice	171	0,04
5299	021907_2	Makowice	172	1,17
5300	021907_2	Makowice	173	0,59
5301	021907_2	Makowice	174	0,01
5302	021907_2	Makowice	175	0,34
5303	021907_2	Makowice	176	0,15
5304	021907_2	Makowice	177	8,27
5305	021907_2	Makowice	178	0,98
5306	021907_2	Makowice	179	1,65
5307	021907_2	Makowice	18	0,46
5308	021907_2	Makowice	180/1	0,57
5309	021907_2	Makowice	181	0,08
5310	021907_2	Makowice	182	0,51
5311	021907_2	Makowice	183	2,44
5312	021907_2	Makowice	184	9,00
5313	021907_2	Makowice	185	1,24
5314	021907_2	Makowice	186/2	2,78
5315	021907_2	Makowice	187	1,49
5316	021907_2	Makowice	188	0,13
5317	021907_2	Makowice	189	1,09
5318	021907_2	Makowice	19	0,20
5319	021907_2	Makowice	191/1	6,95
5320	021907_2	Makowice	191/2	1,23
5321	021907_2	Makowice	191/3	0,15
5322	021907_2	Makowice	192/2	0,64
5323	021907_2	Makowice	193	0,11
5324	021907_2	Makowice	194	0,32
5325	021907_2	Makowice	195	0,19
5326	021907_2	Makowice	196	0,19
5327	021907_2	Makowice	197	0,11
5328	021907_2	Makowice	198	0,18
5329	021907_2	Makowice	199	0,05
5330	021907_2	Makowice	2	0,29
5331	021907_2	Makowice	200	0,61
5332	021907_2	Makowice	201	0,14

L.p.	TERYT Jedn. ewid.	Obręb	Nr działki	Powierzchnia ewidencyjna
5333	021907_2	Makowice	202	0,38
5334	021907_2	Makowice	203	0,31
5335	021907_2	Makowice	204	0,10
5336	021907_2	Makowice	205	0,22
5337	021907_2	Makowice	206/1	0,08
5338	021907_2	Makowice	207	0,08
5339	021907_2	Makowice	208/3	0,34
5340	021907_2	Makowice	208/4	0,30
5341	021907_2	Makowice	209	0,32
5342	021907_2	Makowice	21	0,42
5343	021907_2	Makowice	210/1	9,76
5344	021907_2	Makowice	210/2	0,29
5345	021907_2	Makowice	211	15,42
5346	021907_2	Makowice	212	9,76
5347	021907_2	Makowice	213	5,09
5348	021907_2	Makowice	215/2	0,33
5349	021907_2	Makowice	215/3	0,17
5350	021907_2	Makowice	215/4	0,02
5351	021907_2	Makowice	216/2	0,07
5352	021907_2	Makowice	216/3	0,22
5353	021907_2	Makowice	216/4	0,34
5354	021907_2	Makowice	216/5	0,01
5355	021907_2	Makowice	216/6	0,04
5356	021907_2	Makowice	216/7	0,03
5357	021907_2	Makowice	217	0,81
5358	021907_2	Makowice	218	0,05
5359	021907_2	Makowice	219/1	1,88
5360	021907_2	Makowice	219/2	0,90
5361	021907_2	Makowice	219/3	1,43
5362	021907_2	Makowice	22/2	0,30
5363	021907_2	Makowice	220/10	0,01
5364	021907_2	Makowice	220/11	0,29
5365	021907_2	Makowice	220/17	40,75
5366	021907_2	Makowice	220/2	0,30
5367	021907_2	Makowice	220/3	0,24
5368	021907_2	Makowice	220/4	0,14
5369	021907_2	Makowice	220/5	0,17
5370	021907_2	Makowice	220/6	0,31
5371	021907_2	Makowice	220/7	0,08
5372	021907_2	Makowice	220/8	0,12
5373	021907_2	Makowice	220/9	0,01
5374	021907_2	Makowice	221	3,86
5375	021907_2	Makowice	222/2	2,61
5376	021907_2	Makowice	222/3	0,07
5377	021907_2	Makowice	223/1	6,78
5378	021907_2	Makowice	224/1	8,51
5379	021907_2	Makowice	224/2	0,45
5380	021907_2	Makowice	225	9,11
5381	021907_2	Makowice	226/1	10,59
5382	021907_2	Makowice	227	0,60
5383	021907_2	Makowice	228/1	43,76
5384	021907_2	Makowice	228/2	2,18
5385	021907_2	Makowice	228/3	0,13
5386	021907_2	Makowice	229	6,63
5387	021907_2	Makowice	23/1	0,15
5388	021907_2	Makowice	23/2	0,34
5389	021907_2	Makowice	230	3,37
5390	021907_2	Makowice	231	6,24
5391	021907_2	Makowice	232/1	0,48
5392	021907_2	Makowice	232/2	1,03
5393	021907_2	Makowice	232/3	0,05
5394	021907_2	Makowice	232/4	5,44

L.p.	TERYT Jedn. ewid.	Obręb	Nr działki	Powierzchnia ewidencyjna
5395	021907_2	Makowice	233/2	40,29
5396	021907_2	Makowice	237	0,44
5397	021907_2	Makowice	238	0,08
5398	021907_2	Makowice	239	0,10
5399	021907_2	Makowice	24	0,08
5400	021907_2	Makowice	240	20,44
5401	021907_2	Makowice	243/2	4,39
5402	021907_2	Makowice	244/2	6,93
5403	021907_2	Makowice	25	0,49
5404	021907_2	Makowice	27	0,94
5405	021907_2	Makowice	28	1,14
5406	021907_2	Makowice	29	0,74
5407	021907_2	Makowice	3/1	0,62
5408	021907_2	Makowice	3/2	0,17
5409	021907_2	Makowice	30/2	0,10
5410	021907_2	Makowice	30/3	0,15
5411	021907_2	Makowice	30/4	0,35
5412	021907_2	Makowice	31	0,40
5413	021907_2	Makowice	32/1	0,09
5414	021907_2	Makowice	32/2	0,01
5415	021907_2	Makowice	33	0,50
5416	021907_2	Makowice	34	0,22
5417	021907_2	Makowice	35	0,58
5418	021907_2	Makowice	36/1	0,06
5419	021907_2	Makowice	36/2	0,04
5420	021907_2	Makowice	37	0,20
5421	021907_2	Makowice	38	0,30
5422	021907_2	Makowice	4	0,60
5423	021907_2	Makowice	40/1	0,14
5424	021907_2	Makowice	40/2	0,15
5425	021907_2	Makowice	44/2	1,29
5426	021907_2	Makowice	45/4	0,90
5427	021907_2	Makowice	46	1,33
5428	021907_2	Makowice	47/3	0,02
5429	021907_2	Makowice	48	0,66
5430	021907_2	Makowice	5	0,43
5431	021907_2	Makowice	50/2	0,08
5432	021907_2	Makowice	50/3	0,12
5433	021907_2	Makowice	51	0,06
5434	021907_2	Makowice	52	0,03
5435	021907_2	Makowice	55	1,12
5436	021907_2	Makowice	56	1,31
5437	021907_2	Makowice	57	0,10
5438	021907_2	Makowice	58/1	1,91
5439	021907_2	Makowice	58/2	0,08
5440	021907_2	Makowice	59/2	0,06
5441	021907_2	Makowice	6	0,55
5442	021907_2	Makowice	60	0,10
5443	021907_2	Makowice	61	0,49
5444	021907_2	Makowice	62	0,62
5445	021907_2	Makowice	63/2	1,14
5446	021907_2	Makowice	64	0,56
5447	021907_2	Makowice	66	0,86
5448	021907_2	Makowice	67	0,43
5449	021907_2	Makowice	68	1,49
5450	021907_2	Makowice	69	0,05
5451	021907_2	Makowice	7	0,35
5452	021907_2	Makowice	73	0,82
5453	021907_2	Makowice	74	1,16
5454	021907_2	Makowice	75	0,39
5455	021907_2	Makowice	76	0,24
5456	021907_2	Makowice	77	0,11

L.p.	TERYT Jedn. ewid.	Obręb	Nr działki	Powierzchnia ewidencyjna
5457	021907_2	Makowice	78	0,49
5458	021907_2	Makowice	79	0,62
5459	021907_2	Makowice	8	0,12
5460	021907_2	Makowice	80	0,70
5461	021907_2	Makowice	81	0,83
5462	021907_2	Makowice	82	0,82
5463	021907_2	Makowice	83	1,02
5464	021907_2	Makowice	86	0,12
5465	021907_2	Makowice	87	0,13
5466	021907_2	Makowice	89/3	0,14
5467	021907_2	Makowice	9	0,09
5468	021907_2	Makowice	90/1	0,34
5469	021907_2	Makowice	92	0,07
5470	021907_2	Makowice	95	0,14
5471	021907_2	Miłochów	1	0,12
5472	021907_2	Miłochów	101	0,29
5473	021907_2	Miłochów	102	0,03
5474	021907_2	Miłochów	103	0,49
5475	021907_2	Miłochów	104	0,37
5476	021907_2	Miłochów	105	0,02
5477	021907_2	Miłochów	106	0,25
5478	021907_2	Miłochów	107	0,33
5479	021907_2	Miłochów	108	0,03
5480	021907_2	Miłochów	109	0,63
5481	021907_2	Miłochów	11	1,53
5482	021907_2	Miłochów	110	0,53
5483	021907_2	Miłochów	111	0,08
5484	021907_2	Miłochów	112	0,24
5485	021907_2	Miłochów	113/1	0,08
5486	021907_2	Miłochów	113/2	0,08
5487	021907_2	Miłochów	114	0,15
5488	021907_2	Miłochów	115/1	0,13
5489	021907_2	Miłochów	115/2	0,13
5490	021907_2	Miłochów	116	0,01
5491	021907_2	Miłochów	117	0,19
5492	021907_2	Miłochów	118	0,03
5493	021907_2	Miłochów	119	0,24
5494	021907_2	Miłochów	12	0,18
5495	021907_2	Miłochów	120	0,44
5496	021907_2	Miłochów	124	0,20
5497	021907_2	Miłochów	125	0,14
5498	021907_2	Miłochów	126	0,07
5499	021907_2	Miłochów	127	0,60
5500	021907_2	Miłochów	128	0,98
5501	021907_2	Miłochów	129	0,12
5502	021907_2	Miłochów	13	0,56
5503	021907_2	Miłochów	130	0,44
5504	021907_2	Miłochów	131	0,16
5505	021907_2	Miłochów	132	0,50
5506	021907_2	Miłochów	133	0,38
5507	021907_2	Miłochów	134	0,23
5508	021907_2	Miłochów	135	0,19
5509	021907_2	Miłochów	136	0,46
5510	021907_2	Miłochów	137/1	0,81
5511	021907_2	Miłochów	137/2	1,28
5512	021907_2	Miłochów	137/3	0,07
5513	021907_2	Miłochów	138	1,62
5514	021907_2	Miłochów	14	0,21
5515	021907_2	Miłochów	140	2,87
5516	021907_2	Miłochów	141	1,45
5517	021907_2	Miłochów	142	0,23
5518	021907_2	Miłochów	143	0,13

L.p.	TERYT Jedn. ewid.	Obręb	Nr działki	Powierzchnia ewidencyjna
5519	021907_2	Miłochów	144	0,18
5520	021907_2	Miłochów	145	0,60
5521	021907_2	Miłochów	146	0,18
5522	021907_2	Miłochów	147	0,03
5523	021907_2	Miłochów	148	0,01
5524	021907_2	Miłochów	149	0,02
5525	021907_2	Miłochów	15	4,07
5526	021907_2	Miłochów	150	0,01
5527	021907_2	Miłochów	151	0,01
5528	021907_2	Miłochów	152	0,01
5529	021907_2	Miłochów	153	0,02
5530	021907_2	Miłochów	154	0,76
5531	021907_2	Miłochów	156	0,37
5532	021907_2	Miłochów	157	0,23
5533	021907_2	Miłochów	159	0,32
5534	021907_2	Miłochów	16/1	0,30
5535	021907_2	Miłochów	16/2	4,36
5536	021907_2	Miłochów	160	0,04
5537	021907_2	Miłochów	162/1	0,26
5538	021907_2	Miłochów	162/2	0,58
5539	021907_2	Miłochów	163	0,02
5540	021907_2	Miłochów	164	0,01
5541	021907_2	Miłochów	165	0,09
5542	021907_2	Miłochów	166	0,35
5543	021907_2	Miłochów	167	0,03
5544	021907_2	Miłochów	168	0,06
5545	021907_2	Miłochów	169	0,01
5546	021907_2	Miłochów	17/1	3,46
5547	021907_2	Miłochów	17/2	0,84
5548	021907_2	Miłochów	171	0,16
5549	021907_2	Miłochów	172	0,10
5550	021907_2	Miłochów	177	0,12
5551	021907_2	Miłochów	178	0,23
5552	021907_2	Miłochów	18/1	1,01
5553	021907_2	Miłochów	18/2	1,01
5554	021907_2	Miłochów	180/8	3,50
5555	021907_2	Miłochów	182	1,16
5556	021907_2	Miłochów	183/1	0,25
5557	021907_2	Miłochów	183/2	0,55
5558	021907_2	Miłochów	187/1	0,24
5559	021907_2	Miłochów	187/2	0,10
5560	021907_2	Miłochów	188	23,74
5561	021907_2	Miłochów	189	22,40
5562	021907_2	Miłochów	19	2,07
5563	021907_2	Miłochów	190	55,51
5564	021907_2	Miłochów	191	0,67
5565	021907_2	Miłochów	194	0,64
5566	021907_2	Miłochów	195	0,08
5567	021907_2	Miłochów	197	0,22
5568	021907_2	Miłochów	199	0,01
5569	021907_2	Miłochów	2	1,24
5570	021907_2	Miłochów	20	2,22
5571	021907_2	Miłochów	200	0,01
5572	021907_2	Miłochów	201	0,01
5573	021907_2	Miłochów	202	0,17
5574	021907_2	Miłochów	203	0,92
5575	021907_2	Miłochów	204	0,57
5576	021907_2	Miłochów	205	0,60
5577	021907_2	Miłochów	206	2,07
5578	021907_2	Miłochów	207	0,11
5579	021907_2	Miłochów	208/2	0,51
5580	021907_2	Miłochów	209	0,09

L.p.	TERYT Jedn. ewid.	Obręb	Nr działki	Powierzchnia ewidencyjna
5581	021907_2	Miłochów	21	2,07
5582	021907_2	Miłochów	210	0,02
5583	021907_2	Miłochów	211	0,05
5584	021907_2	Miłochów	214	0,45
5585	021907_2	Miłochów	215	0,04
5586	021907_2	Miłochów	216	0,13
5587	021907_2	Miłochów	217	0,05
5588	021907_2	Miłochów	22	2,22
5589	021907_2	Miłochów	23	2,36
5590	021907_2	Miłochów	24	0,86
5591	021907_2	Miłochów	25	1,81
5592	021907_2	Miłochów	26	1,55
5593	021907_2	Miłochów	27	2,25
5594	021907_2	Miłochów	28	1,82
5595	021907_2	Miłochów	29	2,59
5596	021907_2	Miłochów	3	0,32
5597	021907_2	Miłochów	30	3,17
5598	021907_2	Miłochów	31	2,07
5599	021907_2	Miłochów	32	2,22
5600	021907_2	Miłochów	33	1,51
5601	021907_2	Miłochów	34/1	2,52
5602	021907_2	Miłochów	38	2,12
5603	021907_2	Miłochów	39	0,43
5604	021907_2	Miłochów	4	0,75
5605	021907_2	Miłochów	40	0,67
5606	021907_2	Miłochów	41	0,22
5607	021907_2	Miłochów	42	0,21
5608	021907_2	Miłochów	43	0,14
5609	021907_2	Miłochów	44	0,14
5610	021907_2	Miłochów	45/1	0,16
5611	021907_2	Miłochów	45/2	0,18
5612	021907_2	Miłochów	46	2,04
5613	021907_2	Miłochów	47	1,90
5614	021907_2	Miłochów	48	0,78
5615	021907_2	Miłochów	49/2	0,28
5616	021907_2	Miłochów	52	0,59
5617	021907_2	Miłochów	54/1	0,07
5618	021907_2	Miłochów	54/2	0,20
5619	021907_2	Miłochów	55	0,04
5620	021907_2	Miłochów	56	0,03
5621	021907_2	Miłochów	57	0,19
5622	021907_2	Miłochów	58/1	0,07
5623	021907_2	Miłochów	58/2	0,11
5624	021907_2	Miłochów	59	0,05
5625	021907_2	Miłochów	6	0,25
5626	021907_2	Miłochów	60	0,07
5627	021907_2	Miłochów	61/7	0,17
5628	021907_2	Miłochów	61/9	0,06
5629	021907_2	Miłochów	62	0,01
5630	021907_2	Miłochów	63	0,46
5631	021907_2	Miłochów	64	0,23
5632	021907_2	Miłochów	65	0,02
5633	021907_2	Miłochów	66	0,26
5634	021907_2	Miłochów	67	0,12
5635	021907_2	Miłochów	68	0,04
5636	021907_2	Miłochów	69	0,16
5637	021907_2	Miłochów	70	0,01
5638	021907_2	Miłochów	72	0,15
5639	021907_2	Miłochów	73	0,23
5640	021907_2	Miłochów	74	0,05
5641	021907_2	Miłochów	75	0,15
5642	021907_2	Miłochów	76	0,02

L.p.	TERYT Jedn. ewid.	Obręb	Nr działki	Powierzchnia ewidencyjna
5643	021907_2	Miłochów	77	0,62
5644	021907_2	Miłochów	78/1	0,09
5645	021907_2	Miłochów	78/2	0,29
5646	021907_2	Miłochów	79	0,06
5647	021907_2	Miłochów	8/2	0,03
5648	021907_2	Miłochów	8/3	0,02
5649	021907_2	Miłochów	80	0,09
5650	021907_2	Miłochów	81/1	0,02
5651	021907_2	Miłochów	82	0,23
5652	021907_2	Miłochów	91	1,20
5653	021907_2	Miłochów	94	0,35
5654	021907_2	Miłochów	98	0,31
5655	021907_2	Modliszów	10/2	0,50
5656	021907_2	Modliszów	10/6	0,97
5657	021907_2	Modliszów	10/7	5,73
5658	021907_2	Modliszów	10/8	0,07
5659	021907_2	Modliszów	10/9	0,14
5660	021907_2	Modliszów	100/2	0,73
5661	021907_2	Modliszów	100/3	0,32
5662	021907_2	Modliszów	100/5	1,94
5663	021907_2	Modliszów	102	0,93
5664	021907_2	Modliszów	103/11	5,15
5665	021907_2	Modliszów	105/1	0,09
5666	021907_2	Modliszów	105/3	0,03
5667	021907_2	Modliszów	105/5	0,06
5668	021907_2	Modliszów	107/1	0,23
5669	021907_2	Modliszów	108/2	2,32
5670	021907_2	Modliszów	108/3	0,20
5671	021907_2	Modliszów	108/4	0,16
5672	021907_2	Modliszów	109	0,17
5673	021907_2	Modliszów	11/1	0,22
5674	021907_2	Modliszów	11/2	6,98
5675	021907_2	Modliszów	110/6	2,29
5676	021907_2	Modliszów	110/8	0,06
5677	021907_2	Modliszów	113	0,10
5678	021907_2	Modliszów	115	0,27
5679	021907_2	Modliszów	116	6,75
5680	021907_2	Modliszów	118	1,86
5681	021907_2	Modliszów	119	0,07
5682	021907_2	Modliszów	12/5	2,12
5683	021907_2	Modliszów	121/1	2,79
5684	021907_2	Modliszów	122	0,89
5685	021907_2	Modliszów	123	3,32
5686	021907_2	Modliszów	125	0,60
5687	021907_2	Modliszów	128/10	9,24
5688	021907_2	Modliszów	128/12	3,86
5689	021907_2	Modliszów	128/14	15,27
5690	021907_2	Modliszów	128/17	14,60
5691	021907_2	Modliszów	14/11	4,43
5692	021907_2	Modliszów	14/12	0,15
5693	021907_2	Modliszów	14/13	0,08
5694	021907_2	Modliszów	14/14	3,09
5695	021907_2	Modliszów	14/15	0,30
5696	021907_2	Modliszów	14/16	0,28
5697	021907_2	Modliszów	14/17	2,36
5698	021907_2	Modliszów	14/5	2,70
5699	021907_2	Modliszów	14/7	15,16
5700	021907_2	Modliszów	14/8	0,33
5701	021907_2	Modliszów	141/10	14,94
5702	021907_2	Modliszów	141/2	23,60
5703	021907_2	Modliszów	141/6	15,46
5704	021907_2	Modliszów	142	0,61

L.p.	TERYT Jedn. ewid.	Obręb	Nr działki	Powierzchnia ewidencyjna
5705	021907_2	Modliszów	143/1	1,90
5706	021907_2	Modliszów	143/3	1,77
5707	021907_2	Modliszów	143/4	2,19
5708	021907_2	Modliszów	143/5	1,89
5709	021907_2	Modliszów	143/7	0,54
5710	021907_2	Modliszów	144/2	0,82
5711	021907_2	Modliszów	145	0,18
5712	021907_2	Modliszów	146	0,17
5713	021907_2	Modliszów	147	0,12
5714	021907_2	Modliszów	148	0,07
5715	021907_2	Modliszów	149/9	5,66
5716	021907_2	Modliszów	15/1	0,11
5717	021907_2	Modliszów	15/2	0,93
5718	021907_2	Modliszów	16	1,10
5719	021907_2	Modliszów	168/3	0,03
5720	021907_2	Modliszów	168/4	0,10
5721	021907_2	Modliszów	168/5	0,38
5722	021907_2	Modliszów	169	0,07
5723	021907_2	Modliszów	17	0,28
5724	021907_2	Modliszów	170	0,04
5725	021907_2	Modliszów	171	0,18
5726	021907_2	Modliszów	172	0,12
5727	021907_2	Modliszów	173/1	0,08
5728	021907_2	Modliszów	173/2	0,30
5729	021907_2	Modliszów	173/3	0,83
5730	021907_2	Modliszów	175	0,01
5731	021907_2	Modliszów	178	0,13
5732	021907_2	Modliszów	18	0,67
5733	021907_2	Modliszów	180/3	0,32
5734	021907_2	Modliszów	180/4	2,87
5735	021907_2	Modliszów	181/1	3,52
5736	021907_2	Modliszów	182/1	0,16
5737	021907_2	Modliszów	182/2	0,13
5738	021907_2	Modliszów	183	0,10
5739	021907_2	Modliszów	184/4	0,84
5740	021907_2	Modliszów	185/1	0,34
5741	021907_2	Modliszów	186	0,09
5742	021907_2	Modliszów	187	0,52
5743	021907_2	Modliszów	188/1	0,30
5744	021907_2	Modliszów	189	0,56
5745	021907_2	Modliszów	190	0,10
5746	021907_2	Modliszów	191	0,02
5747	021907_2	Modliszów	192	0,28
5748	021907_2	Modliszów	193	0,24
5749	021907_2	Modliszów	194	0,13
5750	021907_2	Modliszów	198	5,08
5751	021907_2	Modliszów	199/2	0,58
5752	021907_2	Modliszów	20	0,03
5753	021907_2	Modliszów	200/1	0,20
5754	021907_2	Modliszów	201	0,26
5755	021907_2	Modliszów	203/2	0,25
5756	021907_2	Modliszów	204	0,01
5757	021907_2	Modliszów	205	0,02
5758	021907_2	Modliszów	206	0,27
5759	021907_2	Modliszów	207	0,03
5760	021907_2	Modliszów	208	0,01
5761	021907_2	Modliszów	209	0,37
5762	021907_2	Modliszów	210/1	0,07
5763	021907_2	Modliszów	211	0,36
5764	021907_2	Modliszów	212	0,44
5765	021907_2	Modliszów	215	0,12
5766	021907_2	Modliszów	216/1	0,40

L.p.	TERYT Jedn. ewid.	Obręb	Nr działki	Powierzchnia ewidencyjna
5767	021907_2	Modliszów	217	0,07
5768	021907_2	Modliszów	22	9,57
5769	021907_2	Modliszów	235/1	0,34
5770	021907_2	Modliszów	236	0,53
5771	021907_2	Modliszów	237	0,06
5772	021907_2	Modliszów	238	0,04
5773	021907_2	Modliszów	239/1	0,13
5774	021907_2	Modliszów	239/2	1,16
5775	021907_2	Modliszów	24	0,16
5776	021907_2	Modliszów	240	0,05
5777	021907_2	Modliszów	241	0,03
5778	021907_2	Modliszów	25/3	1,16
5779	021907_2	Modliszów	27	0,04
5780	021907_2	Modliszów	28	1,15
5781	021907_2	Modliszów	3/3	2,80
5782	021907_2	Modliszów	3/4	0,07
5783	021907_2	Modliszów	30/2	4,63
5784	021907_2	Modliszów	31	0,19
5785	021907_2	Modliszów	32/3	2,72
5786	021907_2	Modliszów	32/4	0,62
5787	021907_2	Modliszów	32/5	0,93
5788	021907_2	Modliszów	32/6	5,84
5789	021907_2	Modliszów	32/7	0,53
5790	021907_2	Modliszów	32/8	0,10
5791	021907_2	Modliszów	326	2,30
5792	021907_2	Modliszów	327/4	2,46
5793	021907_2	Modliszów	330	1,34
5794	021907_2	Modliszów	335	0,44
5795	021907_2	Modliszów	34	1,07
5796	021907_2	Modliszów	341	0,88
5797	021907_2	Modliszów	342/8	7,12
5798	021907_2	Modliszów	344	28,91
5799	021907_2	Modliszów	346	30,33
5800	021907_2	Modliszów	347	13,70
5801	021907_2	Modliszów	348	24,16
5802	021907_2	Modliszów	349	22,07
5803	021907_2	Modliszów	351/2	30,78
5804	021907_2	Modliszów	352/4	25,81
5805	021907_2	Modliszów	353	26,22
5806	021907_2	Modliszów	354	13,38
5807	021907_2	Modliszów	355	27,64
5808	021907_2	Modliszów	356	29,15
5809	021907_2	Modliszów	357	22,67
5810	021907_2	Modliszów	358	0,53
5811	021907_2	Modliszów	359	28,20
5812	021907_2	Modliszów	36/4	6,84
5813	021907_2	Modliszów	36/5	0,61
5814	021907_2	Modliszów	360	28,76
5815	021907_2	Modliszów	361	19,08
5816	021907_2	Modliszów	362	0,28
5817	021907_2	Modliszów	363	1,30
5818	021907_2	Modliszów	364	14,47
5819	021907_2	Modliszów	365/2	26,38
5820	021907_2	Modliszów	366	21,80
5821	021907_2	Modliszów	367	26,25
5822	021907_2	Modliszów	368	18,42
5823	021907_2	Modliszów	369	18,78
5824	021907_2	Modliszów	370	0,10
5825	021907_2	Modliszów	371	0,26
5826	021907_2	Modliszów	372	16,07
5827	021907_2	Modliszów	373	0,17
5828	021907_2	Modliszów	374	0,68

L.p.	TERYT Jedn. ewid.	Obręb	Nr działki	Powierzchnia ewidencyjna
5829	021907_2	Modliszów	375	0,07
5830	021907_2	Modliszów	376	16,34
5831	021907_2	Modliszów	377	14,84
5832	021907_2	Modliszów	378	23,66
5833	021907_2	Modliszów	379	19,29
5834	021907_2	Modliszów	38	0,13
5835	021907_2	Modliszów	380	28,51
5836	021907_2	Modliszów	381	30,60
5837	021907_2	Modliszów	382	29,32
5838	021907_2	Modliszów	383	29,72
5839	021907_2	Modliszów	384	26,41
5840	021907_2	Modliszów	385	21,14
5841	021907_2	Modliszów	386	16,03
5842	021907_2	Modliszów	387	11,81
5843	021907_2	Modliszów	388	19,17
5844	021907_2	Modliszów	389	1,43
5845	021907_2	Modliszów	39/28	0,01
5846	021907_2	Modliszów	39/30	5,05
5847	021907_2	Modliszów	39/32	0,76
5848	021907_2	Modliszów	39/4	0,02
5849	021907_2	Modliszów	39/7	1,63
5850	021907_2	Modliszów	391/3	0,04
5851	021907_2	Modliszów	4	0,53
5852	021907_2	Modliszów	40/2	0,01
5853	021907_2	Modliszów	40/4	0,21
5854	021907_2	Modliszów	41/2	0,01
5855	021907_2	Modliszów	43/4	0,24
5856	021907_2	Modliszów	43/8	7,59
5857	021907_2	Modliszów	5/2	1,44
5858	021907_2	Modliszów	5/3	0,50
5859	021907_2	Modliszów	5/4	0,14
5860	021907_2	Modliszów	5/5	2,82
5861	021907_2	Modliszów	50/12	2,61
5862	021907_2	Modliszów	50/2	0,09
5863	021907_2	Modliszów	52/1	5,58
5864	021907_2	Modliszów	55	5,66
5865	021907_2	Modliszów	56/1	0,22
5866	021907_2	Modliszów	56/2	0,51
5867	021907_2	Modliszów	57/2	0,04
5868	021907_2	Modliszów	57/3	0,10
5869	021907_2	Modliszów	57/4	0,38
5870	021907_2	Modliszów	57/5	1,51
5871	021907_2	Modliszów	58	1,28
5872	021907_2	Modliszów	59/5	14,55
5873	021907_2	Modliszów	61/1	0,32
5874	021907_2	Modliszów	61/2	0,07
5875	021907_2	Modliszów	62/1	0,18
5876	021907_2	Modliszów	63/1	0,15
5877	021907_2	Modliszów	63/2	0,18
5878	021907_2	Modliszów	64/2	0,48
5879	021907_2	Modliszów	65	0,32
5880	021907_2	Modliszów	66/2	1,79
5881	021907_2	Modliszów	68/1	0,04
5882	021907_2	Modliszów	68/4	0,21
5883	021907_2	Modliszów	68/6	0,50
5884	021907_2	Modliszów	68/7	0,33
5885	021907_2	Modliszów	69/1	0,11
5886	021907_2	Modliszów	7/1	2,76
5887	021907_2	Modliszów	7/5	0,03
5888	021907_2	Modliszów	7/6	0,03
5889	021907_2	Modliszów	7/7	0,22
5890	021907_2	Modliszów	7/8	0,30

L.p.	TERYT Jedn. ewid.	Obręb	Nr działki	Powierzchnia ewidencyjna
5891	021907_2	Modliszów	7/9	1,63
5892	021907_2	Modliszów	72/10	0,09
5893	021907_2	Modliszów	73/5	0,46
5894	021907_2	Modliszów	74	1,18
5895	021907_2	Modliszów	77/1	0,30
5896	021907_2	Modliszów	77/3	0,50
5897	021907_2	Modliszów	78/1	0,21
5898	021907_2	Modliszów	8/4	4,71
5899	021907_2	Modliszów	80	0,06
5900	021907_2	Modliszów	82/3	0,30
5901	021907_2	Modliszów	82/6	0,01
5902	021907_2	Modliszów	84	0,24
5903	021907_2	Modliszów	85/1	0,05
5904	021907_2	Modliszów	86	0,09
5905	021907_2	Modliszów	92/1	3,03
5906	021907_2	Modliszów	95/1	3,02
5907	021907_2	Modliszów	98/5	3,60
5908	021907_2	Modliszów	99/16	7,10
5909	021907_2	Mokrzeszów	1000/1	0,11
5910	021907_2	Mokrzeszów	1000/3	0,16
5911	021907_2	Mokrzeszów	1001	4,62
5912	021907_2	Mokrzeszów	1002/1	0,13
5913	021907_2	Mokrzeszów	1002/3	0,39
5914	021907_2	Mokrzeszów	1002/4	1,32
5915	021907_2	Mokrzeszów	1003	0,07
5916	021907_2	Mokrzeszów	1004	0,06
5917	021907_2	Mokrzeszów	1005	0,11
5918	021907_2	Mokrzeszów	1006	0,06
5919	021907_2	Mokrzeszów	1007	0,07
5920	021907_2	Mokrzeszów	1008/1	0,02
5921	021907_2	Mokrzeszów	1008/2	0,03
5922	021907_2	Mokrzeszów	1009	0,02
5923	021907_2	Mokrzeszów	101/1	0,50
5924	021907_2	Mokrzeszów	1010	0,03
5925	021907_2	Mokrzeszów	1011	0,01
5926	021907_2	Mokrzeszów	1013	0,03
5927	021907_2	Mokrzeszów	1014	0,03
5928	021907_2	Mokrzeszów	1015	0,06
5929	021907_2	Mokrzeszów	1016	0,02
5930	021907_2	Mokrzeszów	1017	0,06
5931	021907_2	Mokrzeszów	1018	0,02
5932	021907_2	Mokrzeszów	1019	0,15
5933	021907_2	Mokrzeszów	102/1	0,18
5934	021907_2	Mokrzeszów	102/4	0,11
5935	021907_2	Mokrzeszów	1020	0,16
5936	021907_2	Mokrzeszów	1021	0,15
5937	021907_2	Mokrzeszów	1022	0,01
5938	021907_2	Mokrzeszów	1023	0,12
5939	021907_2	Mokrzeszów	1024	0,12
5940	021907_2	Mokrzeszów	1025	0,17
5941	021907_2	Mokrzeszów	1026	0,13
5942	021907_2	Mokrzeszów	1027	0,30
5943	021907_2	Mokrzeszów	1028	0,10
5944	021907_2	Mokrzeszów	1029	0,20
5945	021907_2	Mokrzeszów	103/1	0,35
5946	021907_2	Mokrzeszów	103/2	0,22
5947	021907_2	Mokrzeszów	1030	0,27
5948	021907_2	Mokrzeszów	1031	0,12
5949	021907_2	Mokrzeszów	1032	0,39
5950	021907_2	Mokrzeszów	1033	0,31
5951	021907_2	Mokrzeszów	1035	0,01
5952	021907_2	Mokrzeszów	1036	0,25

L.p.	TERYT Jedn. ewid.	Obręb	Nr działki	Powierzchnia ewidencyjna
5953	021907_2	Mokrzeszów	1037	0,18
5954	021907_2	Mokrzeszów	1038	0,31
5955	021907_2	Mokrzeszów	1039	0,62
5956	021907_2	Mokrzeszów	104	0,51
5957	021907_2	Mokrzeszów	1040	0,24
5958	021907_2	Mokrzeszów	1041	0,06
5959	021907_2	Mokrzeszów	1042	0,12
5960	021907_2	Mokrzeszów	1043	0,03
5961	021907_2	Mokrzeszów	1044/2	0,09
5962	021907_2	Mokrzeszów	1045	0,45
5963	021907_2	Mokrzeszów	1046	0,24
5964	021907_2	Mokrzeszów	1047	0,04
5965	021907_2	Mokrzeszów	1048	0,16
5966	021907_2	Mokrzeszów	1049	0,18
5967	021907_2	Mokrzeszów	105/1	0,33
5968	021907_2	Mokrzeszów	105/2	0,20
5969	021907_2	Mokrzeszów	1050	0,06
5970	021907_2	Mokrzeszów	1051	0,06
5971	021907_2	Mokrzeszów	1053/1	0,06
5972	021907_2	Mokrzeszów	1053/2	0,27
5973	021907_2	Mokrzeszów	1054	0,11
5974	021907_2	Mokrzeszów	1055	0,18
5975	021907_2	Mokrzeszów	1056	0,25
5976	021907_2	Mokrzeszów	1057	0,03
5977	021907_2	Mokrzeszów	1058	0,01
5978	021907_2	Mokrzeszów	1059	0,22
5979	021907_2	Mokrzeszów	106	0,53
5980	021907_2	Mokrzeszów	1060	0,05
5981	021907_2	Mokrzeszów	1061	0,17
5982	021907_2	Mokrzeszów	1062	0,50
5983	021907_2	Mokrzeszów	1063	0,05
5984	021907_2	Mokrzeszów	1064	0,08
5985	021907_2	Mokrzeszów	1065	0,16
5986	021907_2	Mokrzeszów	1066	0,09
5987	021907_2	Mokrzeszów	1067	0,08
5988	021907_2	Mokrzeszów	1069	0,03
5989	021907_2	Mokrzeszów	107	0,58
5990	021907_2	Mokrzeszów	1070/1	0,24
5991	021907_2	Mokrzeszów	1071	2,93
5992	021907_2	Mokrzeszów	1072	0,24
5993	021907_2	Mokrzeszów	1073	0,19
5994	021907_2	Mokrzeszów	1074	0,08
5995	021907_2	Mokrzeszów	1075	0,07
5996	021907_2	Mokrzeszów	1076	0,20
5997	021907_2	Mokrzeszów	1077	0,23
5998	021907_2	Mokrzeszów	1078	0,28
5999	021907_2	Mokrzeszów	108	0,45
6000	021907_2	Mokrzeszów	1080	0,06
6001	021907_2	Mokrzeszów	1081	0,20
6002	021907_2	Mokrzeszów	1082	0,14
6003	021907_2	Mokrzeszów	1083	0,04
6004	021907_2	Mokrzeszów	1084	0,17
6005	021907_2	Mokrzeszów	1085	0,17
6006	021907_2	Mokrzeszów	1086	0,15
6007	021907_2	Mokrzeszów	1087	0,11
6008	021907_2	Mokrzeszów	1088	0,15
6009	021907_2	Mokrzeszów	1089	0,14
6010	021907_2	Mokrzeszów	109	0,56
6011	021907_2	Mokrzeszów	1090	0,14
6012	021907_2	Mokrzeszów	1091	0,05
6013	021907_2	Mokrzeszów	1093	0,06
6014	021907_2	Mokrzeszów	1094	0,35
6015	021907_2	Mokrzeszów	1095	0,02
6016	021907_2	Mokrzeszów	1096	0,25
6017	021907_2	Mokrzeszów	1097	0,05
6018	021907_2	Mokrzeszów	1098	0,25
6019	021907_2	Mokrzeszów	1099	0,01
6020	021907_2	Mokrzeszów	1100	0,23
6021	021907_2	Mokrzeszów	1101/1	0,15
6022	021907_2	Mokrzeszów	1101/2	0,11
6023	021907_2	Mokrzeszów	1102	0,10
6024	021907_2	Mokrzeszów	1103	0,09
6025	021907_2	Mokrzeszów	1104	0,31
6026	021907_2	Mokrzeszów	1105	0,10
6027	021907_2	Mokrzeszów	1106	0,29
6028	021907_2	Mokrzeszów	1107	0,02
6029	021907_2	Mokrzeszów	1108	0,06
6030	021907_2	Mokrzeszów	1109/1	0,02
6031	021907_2	Mokrzeszów	111	0,51
6032	021907_2	Mokrzeszów	1110	0,52
6033	021907_2	Mokrzeszów	1111	0,99
6034	021907_2	Mokrzeszów	1112	0,02
6035	021907_2	Mokrzeszów	1114	0,18
6036	021907_2	Mokrzeszów	1115	0,16
6037	021907_2	Mokrzeszów	1116	0,14
6038	021907_2	Mokrzeszów	1117	0,56
6039	021907_2	Mokrzeszów	1118	0,12
6040	021907_2	Mokrzeszów	1119	0,19
6041	021907_2	Mokrzeszów	1120	0,66
6042	021907_2	Mokrzeszów	1121	0,07
6043	021907_2	Mokrzeszów	1122	0,06
6044	021907_2	Mokrzeszów	1123	0,06
6045	021907_2	Mokrzeszów	1124/2	0,15
6046	021907_2	Mokrzeszów	1125	0,02
6047	021907_2	Mokrzeszów	1127	0,04
6048	021907_2	Mokrzeszów	1128	0,05
6049	021907_2	Mokrzeszów	1129	0,08
6050	021907_2	Mokrzeszów	1130	0,13
6051	021907_2	Mokrzeszów	1131	0,04
6052	021907_2	Mokrzeszów	1132	0,02
6053	021907_2	Mokrzeszów	1134	0,04
6054	021907_2	Mokrzeszów	1135	0,01
6055	021907_2	Mokrzeszów	1136	0,51
6056	021907_2	Mokrzeszów	1137	0,08
6057	021907_2	Mokrzeszów	1138	0,13
6058	021907_2	Mokrzeszów	1139	0,23
6059	021907_2	Mokrzeszów	1140	0,13
6060	021907_2	Mokrzeszów	1141	0,11
6061	021907_2	Mokrzeszów	1142	0,04
6062	021907_2	Mokrzeszów	1143	0,01
6063	021907_2	Mokrzeszów	1144/1	2,04
6064	021907_2	Mokrzeszów	1145	0,35
6065	021907_2	Mokrzeszów	1146	0,52
6066	021907_2	Mokrzeszów	1147	0,12
6067	021907_2	Mokrzeszów	1148	0,33
6068	021907_2	Mokrzeszów	1149	0,52
6069	021907_2	Mokrzeszów	115	0,14
6070	021907_2	Mokrzeszów	1150	0,06
6071	021907_2	Mokrzeszów	1151	0,09
6072	021907_2	Mokrzeszów	1153	0,21
6073	021907_2	Mokrzeszów	1154/2	0,24
6074	021907_2	Mokrzeszów	1157	0,03
6075	021907_2	Mokrzeszów	1158	0,19
6076	021907_2	Mokrzeszów	1159	0,08
6077	021907_2	Mokrzeszów	1160	0,35
6078	021907_2	Mokrzeszów	1162	0,05
6079	021907_2	Mokrzeszów	1163	0,16
6080	021907_2	Mokrzeszów	1164	0,12
6081	021907_2	Mokrzeszów	1165	0,09
6082	021907_2	Mokrzeszów	1166	0,22
6083	021907_2	Mokrzeszów	1167	0,32
6084	021907_2	Mokrzeszów	1168	0,11
6085	021907_2	Mokrzeszów	1169	0,10
6086	021907_2	Mokrzeszów	117/1	0,39
6087	021907_2	Mokrzeszów	1170	0,35
6088	021907_2	Mokrzeszów	1171	0,12
6089	021907_2	Mokrzeszów	1172	0,10
6090	021907_2	Mokrzeszów	1173	0,16
6091	021907_2	Mokrzeszów	1176/2	0,12
6092	021907_2	Mokrzeszów	1177/1	0,21
6093	021907_2	Mokrzeszów	1178	0,77
6094	021907_2	Mokrzeszów	1179	0,08
6095	021907_2	Mokrzeszów	118/1	0,18
6096	021907_2	Mokrzeszów	1181	0,56
6097	021907_2	Mokrzeszów	1182	0,26
6098	021907_2	Mokrzeszów	1185	0,13
6099	021907_2	Mokrzeszów	1186	0,16
6100	021907_2	Mokrzeszów	1187	0,06
6101	021907_2	Mokrzeszów	1188	0,09
6102	021907_2	Mokrzeszów	1189	0,47
6103	021907_2	Mokrzeszów	119	0,28
6104	021907_2	Mokrzeszów	1191	0,21
6105	021907_2	Mokrzeszów	1192	0,34
6106	021907_2	Mokrzeszów	1194	0,31
6107	021907_2	Mokrzeszów	1195	0,22
6108	021907_2	Mokrzeszów	1196	0,42
6109	021907_2	Mokrzeszów	1199	0,65
6110	021907_2	Mokrzeszów	1200	0,28
6111	021907_2	Mokrzeszów	1202	0,03
6112	021907_2	Mokrzeszów	1203	0,32
6113	021907_2	Mokrzeszów	1206	0,25
6114	021907_2	Mokrzeszów	1207	17,45
6115	021907_2	Mokrzeszów	1208/18	35,25
6116	021907_2	Mokrzeszów	1209	15,09
6117	021907_2	Mokrzeszów	1210	8,98
6118	021907_2	Mokrzeszów	1211	14,52
6119	021907_2	Mokrzeszów	1212	15,99
6120	021907_2	Mokrzeszów	1213	20,84
6121	021907_2	Mokrzeszów	1214	6,42
6122	021907_2	Mokrzeszów	1215	36,38
6123	021907_2	Mokrzeszów	1216	18,28
6124	021907_2	Mokrzeszów	1217	26,12
6125	021907_2	Mokrzeszów	1218	12,10
6126	021907_2	Mokrzeszów	1219	22,11
6127	021907_2	Mokrzeszów	122/1	1,80
6128	021907_2	Mokrzeszów	122/2	0,62
6129	021907_2	Mokrzeszów	1220	18,45
6130	021907_2	Mokrzeszów	1221	11,57
6131	021907_2	Mokrzeszów	1222	13,24
6132	021907_2	Mokrzeszów	1228	0,46
6133	021907_2	Mokrzeszów	1229	2,70
6134	021907_2	Mokrzeszów	123/2	0,92
6135	021907_2	Mokrzeszów	1230	1,04
6136	021907_2	Mokrzeszów	1231	0,01
6137	021907_2	Mokrzeszów	124	0,05
6138	021907_2	Mokrzeszów	125	0,19

L.p.	TERYT Jedn. ewid.	Obręb	Nr działki	Powierzchnia ewidencyjna
6139	021907_2	Mokrzeszów	126	0,04
6140	021907_2	Mokrzeszów	127	0,14
6141	021907_2	Mokrzeszów	128	0,16
6142	021907_2	Mokrzeszów	130/1	0,09
6143	021907_2	Mokrzeszów	130/2	0,01
6144	021907_2	Mokrzeszów	130/3	0,08
6145	021907_2	Mokrzeszów	131	0,09
6146	021907_2	Mokrzeszów	132	0,10
6147	021907_2	Mokrzeszów	133	0,02
6148	021907_2	Mokrzeszów	134	0,10
6149	021907_2	Mokrzeszów	135	0,01
6150	021907_2	Mokrzeszów	138	0,02
6151	021907_2	Mokrzeszów	142/3	2,92
6152	021907_2	Mokrzeszów	144/1	0,83
6153	021907_2	Mokrzeszów	145	1,29
6154	021907_2	Mokrzeszów	146	0,41
6155	021907_2	Mokrzeszów	147/1	0,09
6156	021907_2	Mokrzeszów	147/2	0,03
6157	021907_2	Mokrzeszów	147/3	0,01
6158	021907_2	Mokrzeszów	148	0,61
6159	021907_2	Mokrzeszów	16	0,46
6160	021907_2	Mokrzeszów	160/1	3,89
6161	021907_2	Mokrzeszów	162/1	2,51
6162	021907_2	Mokrzeszów	163	0,68
6163	021907_2	Mokrzeszów	164/1	1,63
6164	021907_2	Mokrzeszów	164/2	1,26
6165	021907_2	Mokrzeszów	164/3	0,48
6166	021907_2	Mokrzeszów	165	1,15
6167	021907_2	Mokrzeszów	166	1,10
6168	021907_2	Mokrzeszów	167	0,70
6169	021907_2	Mokrzeszów	168	0,26
6170	021907_2	Mokrzeszów	169	0,32
6171	021907_2	Mokrzeszów	170	1,78
6172	021907_2	Mokrzeszów	171	3,10
6173	021907_2	Mokrzeszów	172/1	1,13
6174	021907_2	Mokrzeszów	173/1	0,34
6175	021907_2	Mokrzeszów	174	1,94
6176	021907_2	Mokrzeszów	175	1,71
6177	021907_2	Mokrzeszów	176/2	4,55
6178	021907_2	Mokrzeszów	179/1	13,78
6179	021907_2	Mokrzeszów	183	2,00
6180	021907_2	Mokrzeszów	184	1,36
6181	021907_2	Mokrzeszów	185	0,94
6182	021907_2	Mokrzeszów	186	1,41
6183	021907_2	Mokrzeszów	187	7,70
6184	021907_2	Mokrzeszów	193	1,05
6185	021907_2	Mokrzeszów	194/1	3,00
6186	021907_2	Mokrzeszów	194/2	6,16
6187	021907_2	Mokrzeszów	195	6,81
6188	021907_2	Mokrzeszów	196/1	0,15
6189	021907_2	Mokrzeszów	196/2	5,92
6190	021907_2	Mokrzeszów	197/1	6,26
6191	021907_2	Mokrzeszów	197/2	2,68
6192	021907_2	Mokrzeszów	198	4,08
6193	021907_2	Mokrzeszów	199	1,60
6194	021907_2	Mokrzeszów	200	3,73
6195	021907_2	Mokrzeszów	201/1	3,40
6196	021907_2	Mokrzeszów	201/2	0,30
6197	021907_2	Mokrzeszów	202	3,64
6198	021907_2	Mokrzeszów	203	3,27
6199	021907_2	Mokrzeszów	204	2,67
6200	021907_2	Mokrzeszów	205/1	3,16

L.p.	TERYT Jedn. ewid.	Obręb	Nr działki	Powierzchnia ewidencyjna
6201	021907_2	Mokrzeszów	207	1,15
6202	021907_2	Mokrzeszów	208	1,23
6203	021907_2	Mokrzeszów	209	0,35
6204	021907_2	Mokrzeszów	210	0,36
6205	021907_2	Mokrzeszów	211	2,12
6206	021907_2	Mokrzeszów	212	0,96
6207	021907_2	Mokrzeszów	213	8,11
6208	021907_2	Mokrzeszów	214/1	3,00
6209	021907_2	Mokrzeszów	215	3,78
6210	021907_2	Mokrzeszów	216	1,21
6211	021907_2	Mokrzeszów	217	1,46
6212	021907_2	Mokrzeszów	220/2	0,69
6213	021907_2	Mokrzeszów	221	0,06
6214	021907_2	Mokrzeszów	222	0,06
6215	021907_2	Mokrzeszów	223	1,53
6216	021907_2	Mokrzeszów	224	0,37
6217	021907_2	Mokrzeszów	225	0,21
6218	021907_2	Mokrzeszów	226/2	0,39
6219	021907_2	Mokrzeszów	226/3	0,14
6220	021907_2	Mokrzeszów	226/4	0,12
6221	021907_2	Mokrzeszów	226/5	0,03
6222	021907_2	Mokrzeszów	227/1	0,30
6223	021907_2	Mokrzeszów	227/2	0,24
6224	021907_2	Mokrzeszów	228	1,27
6225	021907_2	Mokrzeszów	23	1,26
6226	021907_2	Mokrzeszów	230/1	0,17
6227	021907_2	Mokrzeszów	230/4	0,15
6228	021907_2	Mokrzeszów	232	0,08
6229	021907_2	Mokrzeszów	233	0,18
6230	021907_2	Mokrzeszów	234	0,08
6231	021907_2	Mokrzeszów	235/2	0,57
6232	021907_2	Mokrzeszów	236/1	0,27
6233	021907_2	Mokrzeszów	236/2	0,26
6234	021907_2	Mokrzeszów	237	0,78
6235	021907_2	Mokrzeszów	238	0,96
6236	021907_2	Mokrzeszów	240	0,58
6237	021907_2	Mokrzeszów	241	0,13
6238	021907_2	Mokrzeszów	244	0,67
6239	021907_2	Mokrzeszów	245	0,46
6240	021907_2	Mokrzeszów	246	0,12
6241	021907_2	Mokrzeszów	248/2	0,20
6242	021907_2	Mokrzeszów	249	0,07
6243	021907_2	Mokrzeszów	251	0,34
6244	021907_2	Mokrzeszów	252	0,31
6245	021907_2	Mokrzeszów	253	0,42
6246	021907_2	Mokrzeszów	254/1	0,12
6247	021907_2	Mokrzeszów	254/2	1,10
6248	021907_2	Mokrzeszów	255	0,68
6249	021907_2	Mokrzeszów	256	0,80
6250	021907_2	Mokrzeszów	258	0,17
6251	021907_2	Mokrzeszów	259	0,09
6252	021907_2	Mokrzeszów	262	0,12
6253	021907_2	Mokrzeszów	263	0,11
6254	021907_2	Mokrzeszów	264	0,12
6255	021907_2	Mokrzeszów	265/1	0,10
6256	021907_2	Mokrzeszów	265/2	0,11
6257	021907_2	Mokrzeszów	266	0,02
6258	021907_2	Mokrzeszów	267	0,04
6259	021907_2	Mokrzeszów	268	0,11
6260	021907_2	Mokrzeszów	269	0,74
6261	021907_2	Mokrzeszów	270	0,62
6262	021907_2	Mokrzeszów	271	0,57

L.p.	TERYT Jedn. ewid.	Obręb	Nr działki	Powierzchnia ewidencyjna
6263	021907_2	Mokrzeszów	272	0,64
6264	021907_2	Mokrzeszów	273	0,89
6265	021907_2	Mokrzeszów	274	0,45
6266	021907_2	Mokrzeszów	275	0,47
6267	021907_2	Mokrzeszów	277/1	0,61
6268	021907_2	Mokrzeszów	278/1	0,33
6269	021907_2	Mokrzeszów	278/2	0,26
6270	021907_2	Mokrzeszów	279	0,52
6271	021907_2	Mokrzeszów	280/1	0,33
6272	021907_2	Mokrzeszów	280/2	0,23
6273	021907_2	Mokrzeszów	281	0,10
6274	021907_2	Mokrzeszów	282	0,08
6275	021907_2	Mokrzeszów	283	0,08
6276	021907_2	Mokrzeszów	284/1	0,09
6277	021907_2	Mokrzeszów	284/2	0,02
6278	021907_2	Mokrzeszów	285	1,03
6279	021907_2	Mokrzeszów	286/1	0,33
6280	021907_2	Mokrzeszów	286/2	0,13
6281	021907_2	Mokrzeszów	287/1	0,17
6282	021907_2	Mokrzeszów	287/2	0,40
6283	021907_2	Mokrzeszów	287/3	0,21
6284	021907_2	Mokrzeszów	288/1	0,34
6285	021907_2	Mokrzeszów	288/2	0,80
6286	021907_2	Mokrzeszów	289	0,67
6287	021907_2	Mokrzeszów	290	0,54
6288	021907_2	Mokrzeszów	292	0,01
6289	021907_2	Mokrzeszów	293	0,34
6290	021907_2	Mokrzeszów	294/4	0,69
6291	021907_2	Mokrzeszów	296	0,01
6292	021907_2	Mokrzeszów	298	0,84
6293	021907_2	Mokrzeszów	299	0,07
6294	021907_2	Mokrzeszów	30	3,25
6295	021907_2	Mokrzeszów	300	1,60
6296	021907_2	Mokrzeszów	302	0,44
6297	021907_2	Mokrzeszów	303	0,61
6298	021907_2	Mokrzeszów	304	1,09
6299	021907_2	Mokrzeszów	306	1,50
6300	021907_2	Mokrzeszów	307	0,94
6301	021907_2	Mokrzeszów	308	0,65
6302	021907_2	Mokrzeszów	31	4,15
6303	021907_2	Mokrzeszów	310/1	0,30
6304	021907_2	Mokrzeszów	310/2	0,24
6305	021907_2	Mokrzeszów	312	0,43
6306	021907_2	Mokrzeszów	313	0,56
6307	021907_2	Mokrzeszów	314	1,54
6308	021907_2	Mokrzeszów	315	3,93
6309	021907_2	Mokrzeszów	316	1,14
6310	021907_2	Mokrzeszów	317/1	1,35
6311	021907_2	Mokrzeszów	317/2	0,85
6312	021907_2	Mokrzeszów	317/3	1,04
6313	021907_2	Mokrzeszów	317/4	0,07
6314	021907_2	Mokrzeszów	324/1	0,48
6315	021907_2	Mokrzeszów	324/2	1,28
6316	021907_2	Mokrzeszów	324/3	0,46
6317	021907_2	Mokrzeszów	326/1	1,30
6318	021907_2	Mokrzeszów	326/2	0,45
6319	021907_2	Mokrzeszów	328	1,00
6320	021907_2	Mokrzeszów	329	1,64
6321	021907_2	Mokrzeszów	33	3,09
6322	021907_2	Mokrzeszów	330	3,53
6323	021907_2	Mokrzeszów	331/2	3,97
6324	021907_2	Mokrzeszów	333/10	0,80

L.p.	TERYT Jedn. ewid.	Obręb	Nr działki	Powierzchnia ewidencyjna
6325	021907_2	Mokrzeszów	333/12	21,10
6326	021907_2	Mokrzeszów	333/2	0,06
6327	021907_2	Mokrzeszów	333/3	1,03
6328	021907_2	Mokrzeszów	333/4	0,37
6329	021907_2	Mokrzeszów	333/5	0,53
6330	021907_2	Mokrzeszów	333/6	0,66
6331	021907_2	Mokrzeszów	333/7	0,39
6332	021907_2	Mokrzeszów	333/8	0,39
6333	021907_2	Mokrzeszów	334	5,60
6334	021907_2	Mokrzeszów	335	5,82
6335	021907_2	Mokrzeszów	336	0,95
6336	021907_2	Mokrzeszów	34	0,72
6337	021907_2	Mokrzeszów	345	5,00
6338	021907_2	Mokrzeszów	346	5,27
6339	021907_2	Mokrzeszów	347	2,52
6340	021907_2	Mokrzeszów	348	1,07
6341	021907_2	Mokrzeszów	35	0,74
6342	021907_2	Mokrzeszów	350	1,52
6343	021907_2	Mokrzeszów	356/6	1,48
6344	021907_2	Mokrzeszów	36/1	0,09
6345	021907_2	Mokrzeszów	36/2	0,30
6346	021907_2	Mokrzeszów	361/3	0,50
6347	021907_2	Mokrzeszów	361/4	1,52
6348	021907_2	Mokrzeszów	362	0,84
6349	021907_2	Mokrzeszów	363/1	0,36
6350	021907_2	Mokrzeszów	363/2	0,66
6351	021907_2	Mokrzeszów	364	0,62
6352	021907_2	Mokrzeszów	365	1,30
6353	021907_2	Mokrzeszów	366	0,26
6354	021907_2	Mokrzeszów	367	2,28
6355	021907_2	Mokrzeszów	368/2	2,53
6356	021907_2	Mokrzeszów	37/3	0,78
6357	021907_2	Mokrzeszów	37/4	0,59
6358	021907_2	Mokrzeszów	370/2	1,58
6359	021907_2	Mokrzeszów	371	1,58
6360	021907_2	Mokrzeszów	372	4,66
6361	021907_2	Mokrzeszów	373	0,75
6362	021907_2	Mokrzeszów	374	0,93
6363	021907_2	Mokrzeszów	375	2,82
6364	021907_2	Mokrzeszów	376/4	0,03
6365	021907_2	Mokrzeszów	376/6	1,12
6366	021907_2	Mokrzeszów	377	0,67
6367	021907_2	Mokrzeszów	378	0,51
6368	021907_2	Mokrzeszów	379	0,29
6369	021907_2	Mokrzeszów	38	0,51
6370	021907_2	Mokrzeszów	380/1	0,02
6371	021907_2	Mokrzeszów	380/2	3,00
6372	021907_2	Mokrzeszów	381	0,97
6373	021907_2	Mokrzeszów	382	0,73
6374	021907_2	Mokrzeszów	383	3,86
6375	021907_2	Mokrzeszów	384	2,86
6376	021907_2	Mokrzeszów	385	0,80
6377	021907_2	Mokrzeszów	386	0,85
6378	021907_2	Mokrzeszów	387/1	0,81
6379	021907_2	Mokrzeszów	387/2	1,49
6380	021907_2	Mokrzeszów	387/3	1,16
6381	021907_2	Mokrzeszów	388	0,90
6382	021907_2	Mokrzeszów	389	0,38
6383	021907_2	Mokrzeszów	39	1,65
6384	021907_2	Mokrzeszów	390	0,39
6385	021907_2	Mokrzeszów	391	2,10
6386	021907_2	Mokrzeszów	392	0,50

L.p.	TERYT Jedn. ewid.	Obręb	Nr działki	Powierzchnia ewidencyjna
6387	021907_2	Mokrzeszów	393	0,33
6388	021907_2	Mokrzeszów	394	0,33
6389	021907_2	Mokrzeszów	395	0,35
6390	021907_2	Mokrzeszów	396	0,34
6391	021907_2	Mokrzeszów	397	1,13
6392	021907_2	Mokrzeszów	398	1,76
6393	021907_2	Mokrzeszów	399/1	0,30
6394	021907_2	Mokrzeszów	399/2	0,43
6395	021907_2	Mokrzeszów	399/3	0,01
6396	021907_2	Mokrzeszów	40	2,38
6397	021907_2	Mokrzeszów	400	0,47
6398	021907_2	Mokrzeszów	402	0,56
6399	021907_2	Mokrzeszów	403	0,51
6400	021907_2	Mokrzeszów	404	0,62
6401	021907_2	Mokrzeszów	405/2	0,24
6402	021907_2	Mokrzeszów	405/3	0,43
6403	021907_2	Mokrzeszów	406	0,80
6404	021907_2	Mokrzeszów	407/11	0,02
6405	021907_2	Mokrzeszów	409	1,01
6406	021907_2	Mokrzeszów	410	1,34
6407	021907_2	Mokrzeszów	411	0,54
6408	021907_2	Mokrzeszów	412/1	0,30
6409	021907_2	Mokrzeszów	412/2	0,17
6410	021907_2	Mokrzeszów	413	0,08
6411	021907_2	Mokrzeszów	415	0,53
6412	021907_2	Mokrzeszów	416	0,58
6413	021907_2	Mokrzeszów	419	0,24
6414	021907_2	Mokrzeszów	42	0,50
6415	021907_2	Mokrzeszów	420/1	0,03
6416	021907_2	Mokrzeszów	420/2	0,10
6417	021907_2	Mokrzeszów	422	0,43
6418	021907_2	Mokrzeszów	426	0,22
6419	021907_2	Mokrzeszów	427	0,06
6420	021907_2	Mokrzeszów	429/1	0,01
6421	021907_2	Mokrzeszów	429/2	0,17
6422	021907_2	Mokrzeszów	43	1,18
6423	021907_2	Mokrzeszów	431/1	0,35
6424	021907_2	Mokrzeszów	431/3	0,29
6425	021907_2	Mokrzeszów	431/4	0,26
6426	021907_2	Mokrzeszów	433	0,81
6427	021907_2	Mokrzeszów	434	0,39
6428	021907_2	Mokrzeszów	435	0,01
6429	021907_2	Mokrzeszów	436	0,65
6430	021907_2	Mokrzeszów	440/1	0,07
6431	021907_2	Mokrzeszów	441	0,08
6432	021907_2	Mokrzeszów	442/4	7,74
6433	021907_2	Mokrzeszów	445/1	1,38
6434	021907_2	Mokrzeszów	449	4,83
6435	021907_2	Mokrzeszów	450	0,29
6436	021907_2	Mokrzeszów	451	2,17
6437	021907_2	Mokrzeszów	452	0,37
6438	021907_2	Mokrzeszów	453	0,86
6439	021907_2	Mokrzeszów	454/1	0,07
6440	021907_2	Mokrzeszów	455	0,92
6441	021907_2	Mokrzeszów	456/1	3,96
6442	021907_2	Mokrzeszów	456/2	1,16
6443	021907_2	Mokrzeszów	456/3	1,38
6444	021907_2	Mokrzeszów	456/4	0,31
6445	021907_2	Mokrzeszów	457	2,31
6446	021907_2	Mokrzeszów	458	2,56
6447	021907_2	Mokrzeszów	46/1	1,15
6448	021907_2	Mokrzeszów	460	0,50

L.p.	TERYT Jedn. ewid.	Obręb	Nr działki	Powierzchnia ewidencyjna
6449	021907_2	Mokrzeszów	461/2	1,99
6450	021907_2	Mokrzeszów	462	2,41
6451	021907_2	Mokrzeszów	463	3,18
6452	021907_2	Mokrzeszów	464	3,21
6453	021907_2	Mokrzeszów	465	3,90
6454	021907_2	Mokrzeszów	466	3,30
6455	021907_2	Mokrzeszów	467	2,06
6456	021907_2	Mokrzeszów	468	1,27
6457	021907_2	Mokrzeszów	469	0,72
6458	021907_2	Mokrzeszów	471	1,56
6459	021907_2	Mokrzeszów	472/1	2,00
6460	021907_2	Mokrzeszów	472/2	0,95
6461	021907_2	Mokrzeszów	473	2,25
6462	021907_2	Mokrzeszów	474	2,73
6463	021907_2	Mokrzeszów	475	1,76
6464	021907_2	Mokrzeszów	476	2,10
6465	021907_2	Mokrzeszów	477	0,23
6466	021907_2	Mokrzeszów	478	2,63
6467	021907_2	Mokrzeszów	479	2,58
6468	021907_2	Mokrzeszów	480	1,43
6469	021907_2	Mokrzeszów	481	0,73
6470	021907_2	Mokrzeszów	482	0,12
6471	021907_2	Mokrzeszów	484/1	1,21
6472	021907_2	Mokrzeszów	486	2,38
6473	021907_2	Mokrzeszów	487	1,78
6474	021907_2	Mokrzeszów	488	0,70
6475	021907_2	Mokrzeszów	49	0,85
6476	021907_2	Mokrzeszów	490	0,50
6477	021907_2	Mokrzeszów	491/1	0,32
6478	021907_2	Mokrzeszów	493/1	1,78
6479	021907_2	Mokrzeszów	497/1	1,26
6480	021907_2	Mokrzeszów	497/2	1,06
6481	021907_2	Mokrzeszów	498	0,68
6482	021907_2	Mokrzeszów	500	0,71
6483	021907_2	Mokrzeszów	501	0,65
6484	021907_2	Mokrzeszów	502	0,97
6485	021907_2	Mokrzeszów	503	2,78
6486	021907_2	Mokrzeszów	504	2,92
6487	021907_2	Mokrzeszów	505	0,38
6488	021907_2	Mokrzeszów	506	0,13
6489	021907_2	Mokrzeszów	507	1,68
6490	021907_2	Mokrzeszów	508	0,69
6491	021907_2	Mokrzeszów	509	1,20
6492	021907_2	Mokrzeszów	510	2,14
6493	021907_2	Mokrzeszów	511	2,03
6494	021907_2	Mokrzeszów	512	2,62
6495	021907_2	Mokrzeszów	513/1	1,18
6496	021907_2	Mokrzeszów	513/2	1,31
6497	021907_2	Mokrzeszów	514	2,88
6498	021907_2	Mokrzeszów	515	2,74
6499	021907_2	Mokrzeszów	517	0,68
6500	021907_2	Mokrzeszów	518	0,54
6501	021907_2	Mokrzeszów	519/1	0,12
8502	021907_2	Mokrzeszów	519/2	0,07
6503	021907_2	Mokrzeszów	52/3	2,09
6504	021907_2	Mokrzeszów	520/1	0,60
6505	021907_2	Mokrzeszów	521	0,56
6506	021907_2	Mokrzeszów	522	1,63
6507	021907_2	Mokrzeszów	530/1	4,20
6508	021907_2	Mokrzeszów	531	0,40
6509	021907_2	Mokrzeszów	532/3	2,63
6510	021907_2	Mokrzeszów	537/3	3,53

L.p.	TERYT Jedn. ewid.	Obręb	Nr działki	Powierzchnia ewidencyjna
6511	021907_2	Mokrzeszów	538/1	3,67
6512	021907_2	Mokrzeszów	54/1	3,50
6513	021907_2	Mokrzeszów	54/2	3,74
6514	021907_2	Mokrzeszów	546/1	1,21
6515	021907_2	Mokrzeszów	552/1	4,35
6516	021907_2	Mokrzeszów	556	0,44
6517	021907_2	Mokrzeszów	557	0,37
6518	021907_2	Mokrzeszów	558/3	0,05
6519	021907_2	Mokrzeszów	558/4	0,04
6520	021907_2	Mokrzeszów	558/5	0,06
6521	021907_2	Mokrzeszów	558/6	0,02
6522	021907_2	Mokrzeszów	558/7	0,01
6523	021907_2	Mokrzeszów	558/8	0,02
6524	021907_2	Mokrzeszów	559	0,75
6525	021907_2	Mokrzeszów	560/1	0,11
6526	021907_2	Mokrzeszów	560/2	0,02
6527	021907_2	Mokrzeszów	561/1	0,16
6528	021907_2	Mokrzeszów	562/1	0,27
6529	021907_2	Mokrzeszów	562/2	0,42
6530	021907_2	Mokrzeszów	563/1	0,27
6531	021907_2	Mokrzeszów	563/2	0,22
6532	021907_2	Mokrzeszów	564/1	0,01
6533	021907_2	Mokrzeszów	564/3	0,25
6534	021907_2	Mokrzeszów	565/3	0,04
6535	021907_2	Mokrzeszów	565/5	0,25
6536	021907_2	Mokrzeszów	565/6	0,29
6537	021907_2	Mokrzeszów	566/2	0,47
6538	021907_2	Mokrzeszów	568	0,49
6539	021907_2	Mokrzeszów	569/1	0,94
6540	021907_2	Mokrzeszów	571/1	0,26
6541	021907_2	Mokrzeszów	574	0,08
6542	021907_2	Mokrzeszów	575	0,09
6543	021907_2	Mokrzeszów	58/10	1,81
6544	021907_2	Mokrzeszów	58/2	0,04
6545	021907_2	Mokrzeszów	58/7	0,08
6546	021907_2	Mokrzeszów	580	0,29
6547	021907_2	Mokrzeszów	581	0,07
6548	021907_2	Mokrzeszów	582/1	1,05
6549	021907_2	Mokrzeszów	583/1	2,40
6550	021907_2	Mokrzeszów	586/1	1,12
6551	021907_2	Mokrzeszów	588/1	2,16
6552	021907_2	Mokrzeszów	59/1	0,32
6553	021907_2	Mokrzeszów	590/1	2,18
6554	021907_2	Mokrzeszów	591	3,88
6555	021907_2	Mokrzeszów	592	3,21
6556	021907_2	Mokrzeszów	594/1	2,97
6557	021907_2	Mokrzeszów	596/1	8,53
6558	021907_2	Mokrzeszów	598/1	3,00
6559	021907_2	Mokrzeszów	60/1	0,10
6560	021907_2	Mokrzeszów	60/2	0,33
6561	021907_2	Mokrzeszów	600	3,63
6562	021907_2	Mokrzeszów	601/1	4,63
6563	021907_2	Mokrzeszów	604/1	2,75
6564	021907_2	Mokrzeszów	608/1	12,45
6565	021907_2	Mokrzeszów	61	0,33
6566	021907_2	Mokrzeszów	62	0,12
6567	021907_2	Mokrzeszów	621/1	0,77
6568	021907_2	Mokrzeszów	633	0,13
6569	021907_2	Mokrzeszów	636	1,52
6570	021907_2	Mokrzeszów	637	1,21
6571	021907_2	Mokrzeszów	638	1,38
6572	021907_2	Mokrzeszów	639	0,31
6573	021907_2	Mokrzeszów	64	0,83
6574	021907_2	Mokrzeszów	640	0,91
6575	021907_2	Mokrzeszów	641	1,89
6576	021907_2	Mokrzeszów	642	1,42
6577	021907_2	Mokrzeszów	643	0,88
6578	021907_2	Mokrzeszów	644/1	0,53
6579	021907_2	Mokrzeszów	644/2	0,53
6580	021907_2	Mokrzeszów	644/3	0,49
6581	021907_2	Mokrzeszów	645/1	0,21
6582	021907_2	Mokrzeszów	646	0,76
6583	021907_2	Mokrzeszów	647	0,42
6584	021907_2	Mokrzeszów	648/1	1,02
6585	021907_2	Mokrzeszów	648/2	0,49
6586	021907_2	Mokrzeszów	648/3	1,24
6587	021907_2	Mokrzeszów	65/1	0,06
6588	021907_2	Mokrzeszów	65/2	0,11
6589	021907_2	Mokrzeszów	653/1	1,54
6590	021907_2	Mokrzeszów	653/2	0,04
6591	021907_2	Mokrzeszów	654/1	1,15
6592	021907_2	Mokrzeszów	654/2	2,22
6593	021907_2	Mokrzeszów	655	1,78
6594	021907_2	Mokrzeszów	656	0,76
6595	021907_2	Mokrzeszów	657	0,55
6596	021907_2	Mokrzeszów	658	0,58
6597	021907_2	Mokrzeszów	659	0,53
6598	021907_2	Mokrzeszów	66	0,03
6599	021907_2	Mokrzeszów	660	0,30
6600	021907_2	Mokrzeszów	661	0,19
6601	021907_2	Mokrzeszów	662	0,20
6602	021907_2	Mokrzeszów	663	0,20
6603	021907_2	Mokrzeszów	664	0,20
6604	021907_2	Mokrzeszów	665	0,44
6605	021907_2	Mokrzeszów	666	0,39
6606	021907_2	Mokrzeszów	667	1,28
6607	021907_2	Mokrzeszów	668	0,71
6608	021907_2	Mokrzeszów	67	0,04
6609	021907_2	Mokrzeszów	671/1	3,93
6610	021907_2	Mokrzeszów	679	4,95
6611	021907_2	Mokrzeszów	680	0,38
6612	021907_2	Mokrzeszów	681	1,98
6613	021907_2	Mokrzeszów	682	0,41
6614	021907_2	Mokrzeszów	684	0,83
6615	021907_2	Mokrzeszów	685	3,06
6616	021907_2	Mokrzeszów	686/1	1,89
6617	021907_2	Mokrzeszów	688	2,27
6618	021907_2	Mokrzeszów	689	1,84
6619	021907_2	Mokrzeszów	69	0,64
6620	021907_2	Mokrzeszów	690	0,67
6621	021907_2	Mokrzeszów	691	0,60
6622	021907_2	Mokrzeszów	692/1	0,36
6623	021907_2	Mokrzeszów	692/2	0,25
6624	021907_2	Mokrzeszów	693	0,55
6625	021907_2	Mokrzeszów	694	0,69
6626	021907_2	Mokrzeszów	695	0,57
6627	021907_2	Mokrzeszów	696	0,74
6628	021907_2	Mokrzeszów	697	0,86
6629	021907_2	Mokrzeszów	698	2,11
6630	021907_2	Mokrzeszów	699	2,20
6631	021907_2	Mokrzeszów	70	0,77
6632	021907_2	Mokrzeszów	700	1,18
6633	021907_2	Mokrzeszów	701	2,53
6634	021907_2	Mokrzeszów	702/11	0,25
6635	021907_2	Mokrzeszów	702/13	7,56
6636	021907_2	Mokrzeszów	702/5	4,55
6637	021907_2	Mokrzeszów	702/8	0,79
6638	021907_2	Mokrzeszów	703/2	4,35
6639	021907_2	Mokrzeszów	703/4	2,31
6640	021907_2	Mokrzeszów	705	4,94
6641	021907_2	Mokrzeszów	706	0,61
6642	021907_2	Mokrzeszów	707	1,21
6643	021907_2	Mokrzeszów	708	1,07
6644	021907_2	Mokrzeszów	709	1,22
6645	021907_2	Mokrzeszów	71	0,69
6646	021907_2	Mokrzeszów	710	0,05
6647	021907_2	Mokrzeszów	711	0,96
6648	021907_2	Mokrzeszów	712	0,65
6649	021907_2	Mokrzeszów	713	0,44
6650	021907_2	Mokrzeszów	714	0,02
6651	021907_2	Mokrzeszów	716	0,05
6652	021907_2	Mokrzeszów	718	0,50
6653	021907_2	Mokrzeszów	719	0,26
6654	021907_2	Mokrzeszów	72	0,72
6655	021907_2	Mokrzeszów	720	0,27
6656	021907_2	Mokrzeszów	721/2	0,03
6657	021907_2	Mokrzeszów	721/3	0,09
6658	021907_2	Mokrzeszów	721/4	0,09
6659	021907_2	Mokrzeszów	721/5	0,04
6660	021907_2	Mokrzeszów	721/6	0,01
6661	021907_2	Mokrzeszów	722/1	0,02
6662	021907_2	Mokrzeszów	722/2	0,23
6663	021907_2	Mokrzeszów	723	0,26
6664	021907_2	Mokrzeszów	724/1	0,01
6665	021907_2	Mokrzeszów	724/2	0,34
6666	021907_2	Mokrzeszów	725/1	0,30
6667	021907_2	Mokrzeszów	725/3	0,29
6668	021907_2	Mokrzeszów	725/4	0,34
6669	021907_2	Mokrzeszów	726/1	0,23
6670	021907_2	Mokrzeszów	726/2	0,12
6671	021907_2	Mokrzeszów	727/1	1,06
6672	021907_2	Mokrzeszów	73	0,70
6673	021907_2	Mokrzeszów	730/4	0,77
6674	021907_2	Mokrzeszów	731/2	0,04
6675	021907_2	Mokrzeszów	732	0,24
6676	021907_2	Mokrzeszów	733/1	0,03
6677	021907_2	Mokrzeszów	733/3	8,24
6678	021907_2	Mokrzeszów	733/5	0,38
6679	021907_2	Mokrzeszów	734	0,24
6680	021907_2	Mokrzeszów	735	0,04
6681	021907_2	Mokrzeszów	738/1	0,05
6682	021907_2	Mokrzeszów	738/2	0,05
6683	021907_2	Mokrzeszów	74	0,96
6684	021907_2	Mokrzeszów	741/1	0,04
6685	021907_2	Mokrzeszów	741/2	0,20
6686	021907_2	Mokrzeszów	743	0,01
6687	021907_2	Mokrzeszów	744	0,13
6688	021907_2	Mokrzeszów	747/2	0,08
6689	021907_2	Mokrzeszów	748	0,31
6690	021907_2	Mokrzeszów	749	0,24
6691	021907_2	Mokrzeszów	75/5	0,28
6692	021907_2	Mokrzeszów	75/6	0,12
6693	021907_2	Mokrzeszów	750/1	0,10
6694	021907_2	Mokrzeszów	750/2	0,28
6695	021907_2	Mokrzeszów	751	0,46
6696	021907_2	Mokrzeszów	752	0,24

L.p.	TERYT Jedn. ewid.	Obręb	Nr działki	Powierzchnia ewidencyjna
6697	021907_2	Mokrzeszów	753	0,27
6698	021907_2	Mokrzeszów	756	0,47
6699	021907_2	Mokrzeszów	757	0,75
6700	021907_2	Mokrzeszów	758	0,41
6701	021907_2	Mokrzeszów	759	0,56
6702	021907_2	Mokrzeszów	76	0,69
6703	021907_2	Mokrzeszów	763/1	0,11
6704	021907_2	Mokrzeszów	763/3	0,04
6705	021907_2	Mokrzeszów	763/4	0,01
6706	021907_2	Mokrzeszów	764	0,79
6707	021907_2	Mokrzeszów	765/1	0,19
6708	021907_2	Mokrzeszów	765/2	0,22
6709	021907_2	Mokrzeszów	765/4	0,30
6710	021907_2	Mokrzeszów	765/5	0,08
6711	021907_2	Mokrzeszów	765/6	0,32
6712	021907_2	Mokrzeszów	767/1	0,88
6713	021907_2	Mokrzeszów	768	0,43
6714	021907_2	Mokrzeszów	77	0,65
6715	021907_2	Mokrzeszów	771	0,16
6716	021907_2	Mokrzeszów	772/1	0,09
6717	021907_2	Mokrzeszów	772/2	0,28
6718	021907_2	Mokrzeszów	773	0,57
6719	021907_2	Mokrzeszów	774	0,27
6720	021907_2	Mokrzeszów	775	0,60
6721	021907_2	Mokrzeszów	777	0,07
6722	021907_2	Mokrzeszów	778	0,06
6723	021907_2	Mokrzeszów	779	0,06
6724	021907_2	Mokrzeszów	78	0,64
6725	021907_2	Mokrzeszów	780	0,06
6726	021907_2	Mokrzeszów	784	0,74
6727	021907_2	Mokrzeszów	785	0,70
6728	021907_2	Mokrzeszów	786/1	0,60
6729	021907_2	Mokrzeszów	786/5	0,39
6730	021907_2	Mokrzeszów	786/6	0,10
6731	021907_2	Mokrzeszów	787	0,24
6732	021907_2	Mokrzeszów	788	0,03
6733	021907_2	Mokrzeszów	79	0,65
6734	021907_2	Mokrzeszów	790	0,12
6735	021907_2	Mokrzeszów	793	0,06
6736	021907_2	Mokrzeszów	794/3	0,08
6737	021907_2	Mokrzeszów	795	0,13
6738	021907_2	Mokrzeszów	797/2	0,30
6739	021907_2	Mokrzeszów	797/3	0,51
6740	021907_2	Mokrzeszów	797/4	0,03
6741	021907_2	Mokrzeszów	797/5	0,21
6742	021907_2	Mokrzeszów	797/6	0,26
6743	021907_2	Mokrzeszów	799/3	0,38
6744	021907_2	Mokrzeszów	80	0,63
6745	021907_2	Mokrzeszów	800	0,18
6746	021907_2	Mokrzeszów	802/2	0,30
6747	021907_2	Mokrzeszów	802/3	0,41
6748	021907_2	Mokrzeszów	803	0,72
6749	021907_2	Mokrzeszów	804	0,35
6750	021907_2	Mokrzeszów	805/2	2,04
6751	021907_2	Mokrzeszów	805/3	0,52
6752	021907_2	Mokrzeszów	806	0,14
6753	021907_2	Mokrzeszów	807	0,02
6754	021907_2	Mokrzeszów	808	0,18
6755	021907_2	Mokrzeszów	81	0,67
6756	021907_2	Mokrzeszów	813/1	2,27
6757	021907_2	Mokrzeszów	814/2	0,07
6758	021907_2	Mokrzeszów	817	0,15

L.p.	TERYT Jedn. ewid.	Obręb	Nr działki	Powierzchnia ewidencyjna
6759	021907_2	Mokrzeszów	819/2	3,08
6760	021907_2	Mokrzeszów	82	0,63
6761	021907_2	Mokrzeszów	820/12	4,37
6762	021907_2	Mokrzeszów	820/4	0,17
6763	021907_2	Mokrzeszów	826/1	1,69
6764	021907_2	Mokrzeszów	829	4,35
6765	021907_2	Mokrzeszów	83	0,78
6766	021907_2	Mokrzeszów	836/11	0,27
6767	021907_2	Mokrzeszów	836/6	0,65
6768	021907_2	Mokrzeszów	836/7	0,79
6769	021907_2	Mokrzeszów	838/2	1,34
6770	021907_2	Mokrzeszów	84	0,74
6771	021907_2	Mokrzeszów	840/2	8,42
6772	021907_2	Mokrzeszów	840/24	0,05
6773	021907_2	Mokrzeszów	840/29	0,05
6774	021907_2	Mokrzeszów	840/3	0,96
6775	021907_2	Mokrzeszów	842	0,59
6776	021907_2	Mokrzeszów	848	1,43
6777	021907_2	Mokrzeszów	85	1,46
6778	021907_2	Mokrzeszów	850/1	4,09
6779	021907_2	Mokrzeszów	850/2	1,93
6780	021907_2	Mokrzeszów	853/11	4,85
6781	021907_2	Mokrzeszów	853/15	0,06
6782	021907_2	Mokrzeszów	853/17	1,42
6783	021907_2	Mokrzeszów	853/18	0,50
6784	021907_2	Mokrzeszów	853/30	0,01
6785	021907_2	Mokrzeszów	853/41	0,50
6786	021907_2	Mokrzeszów	853/42	1,96
6787	021907_2	Mokrzeszów	853/5	0,15
6788	021907_2	Mokrzeszów	853/6	0,40
6789	021907_2	Mokrzeszów	853/7	0,35
6790	021907_2	Mokrzeszów	853/9	0,11
6791	021907_2	Mokrzeszów	855/11	25,52
6792	021907_2	Mokrzeszów	856/2	1,51
6793	021907_2	Mokrzeszów	86	0,72
6794	021907_2	Mokrzeszów	87	0,44
6795	021907_2	Mokrzeszów	871	2,36
6796	021907_2	Mokrzeszów	872/1	0,05
6797	021907_2	Mokrzeszów	873	0,16
6798	021907_2	Mokrzeszów	874	0,41
6799	021907_2	Mokrzeszów	875	0,07
6800	021907_2	Mokrzeszów	876	0,07
6801	021907_2	Mokrzeszów	877	0,31
6802	021907_2	Mokrzeszów	879	0,64
6803	021907_2	Mokrzeszów	88	0,64
6804	021907_2	Mokrzeszów	880	0,06
6805	021907_2	Mokrzeszów	881	0,05
6806	021907_2	Mokrzeszów	882	0,06
6807	021907_2	Mokrzeszów	883	0,39
6808	021907_2	Mokrzeszów	884	0,05
6809	021907_2	Mokrzeszów	885	0,04
6810	021907_2	Mokrzeszów	886	0,08
6811	021907_2	Mokrzeszów	887	0,26
6812	021907_2	Mokrzeszów	888	0,39
6813	021907_2	Mokrzeszów	889	0,02
6814	021907_2	Mokrzeszów	89	5,00
6815	021907_2	Mokrzeszów	890	0,39
6816	021907_2	Mokrzeszów	891/2	0,05
6817	021907_2	Mokrzeszów	892	0,13
6818	021907_2	Mokrzeszów	893	0,17
6819	021907_2	Mokrzeszów	894	0,58
6820	021907_2	Mokrzeszów	895	0,51

L.p.	TERYT Jedn. ewid.	Obręb	Nr działki	Powierzchnia ewidencyjna
6821	021907_2	Mokrzeszów	896	0,01
6822	021907_2	Mokrzeszów	897	0,05
6823	021907_2	Mokrzeszów	898	0,03
6824	021907_2	Mokrzeszów	899	0,96
6825	021907_2	Mokrzeszów	90	7,37
6826	021907_2	Mokrzeszów	900	0,18
6827	021907_2	Mokrzeszów	901	0,19
6828	021907_2	Mokrzeszów	903	0,04
6829	021907_2	Mokrzeszów	904	0,32
6830	021907_2	Mokrzeszów	905	0,07
6831	021907_2	Mokrzeszów	906	0,04
6832	021907_2	Mokrzeszów	907	0,27
6833	021907_2	Mokrzeszów	908	0,11
6834	021907_2	Mokrzeszów	909/2	0,06
6835	021907_2	Mokrzeszów	91	7,63
6836	021907_2	Mokrzeszów	910	0,05
6837	021907_2	Mokrzeszów	911	0,08
6838	021907_2	Mokrzeszów	912	0,16
6839	021907_2	Mokrzeszów	913	0,87
6840	021907_2	Mokrzeszów	914	0,27
6841	021907_2	Mokrzeszów	915	0,15
6842	021907_2	Mokrzeszów	916	0,34
6843	021907_2	Mokrzeszów	917	0,08
6844	021907_2	Mokrzeszów	918	0,45
6845	021907_2	Mokrzeszów	919	0,34
6846	021907_2	Mokrzeszów	92	2,60
6847	021907_2	Mokrzeszów	920	0,40
6848	021907_2	Mokrzeszów	921	0,44
6849	021907_2	Mokrzeszów	922	0,61
6850	021907_2	Mokrzeszów	923	0,42
6851	021907_2	Mokrzeszów	925	0,14
6852	021907_2	Mokrzeszów	926	0,38
6853	021907_2	Mokrzeszów	927	0,41
6854	021907_2	Mokrzeszów	928	0,63
6855	021907_2	Mokrzeszów	929	0,28
6856	021907_2	Mokrzeszów	93	2,67
6857	021907_2	Mokrzeszów	930	0,10
6858	021907_2	Mokrzeszów	931	0,09
6859	021907_2	Mokrzeszów	932	0,04
6860	021907_2	Mokrzeszów	933	0,16
6861	021907_2	Mokrzeszów	934	0,08
6862	021907_2	Mokrzeszów	935	0,01
6863	021907_2	Mokrzeszów	936	0,05
6864	021907_2	Mokrzeszów	937	0,75
6865	021907_2	Mokrzeszów	938	0,13
6866	021907_2	Mokrzeszów	939/2	0,70
6867	021907_2	Mokrzeszów	940	0,13
6868	021907_2	Mokrzeszów	941	0,05
6869	021907_2	Mokrzeszów	942	0,05
6870	021907_2	Mokrzeszów	943	0,07
6871	021907_2	Mokrzeszów	944	0,05
6872	021907_2	Mokrzeszów	945	0,06
6873	021907_2	Mokrzeszów	946	0,07
6874	021907_2	Mokrzeszów	947	0,08
6875	021907_2	Mokrzeszów	948	0,11
6876	021907_2	Mokrzeszów	949	0,19
6877	021907_2	Mokrzeszów	95	4,86
6878	021907_2	Mokrzeszów	951	0,03
6879	021907_2	Mokrzeszów	952	0,02
6880	021907_2	Mokrzeszów	953/1	0,01
6881	021907_2	Mokrzeszów	953/2	0,01
6882	021907_2	Mokrzeszów	954	0,02

L.p.	TERYT Jedn. ewid.	Obręb	Nr działki	Powierzchnia ewidencyjna
6883	021907_2	Mokrzeszów	955	0,02
6884	021907_2	Mokrzeszów	956	0,01
6885	021907_2	Mokrzeszów	957	0,01
6886	021907_2	Mokrzeszów	959	0,02
6887	021907_2	Mokrzeszów	96/1	3,70
6888	021907_2	Mokrzeszów	96/2	3,01
6889	021907_2	Mokrzeszów	960	0,05
6890	021907_2	Mokrzeszów	961	0,08
6891	021907_2	Mokrzeszów	962	0,10
6892	021907_2	Mokrzeszów	963	0,01
6893	021907_2	Mokrzeszów	964	0,08
6894	021907_2	Mokrzeszów	965	0,02
6895	021907_2	Mokrzeszów	967	0,01
6896	021907_2	Mokrzeszów	968	0,06
6897	021907_2	Mokrzeszów	969	0,60
6898	021907_2	Mokrzeszów	97	1,06
6899	021907_2	Mokrzeszów	970	0,11
6900	021907_2	Mokrzeszów	971	0,23
6901	021907_2	Mokrzeszów	972	0,04
6902	021907_2	Mokrzeszów	975/1	0,50
6903	021907_2	Mokrzeszów	976/1	0,34
6904	021907_2	Mokrzeszów	977	0,23
6905	021907_2	Mokrzeszów	979	0,02
6906	021907_2	Mokrzeszów	98	0,76
6907	021907_2	Mokrzeszów	980/2	0,46
6908	021907_2	Mokrzeszów	981/2	0,46
6909	021907_2	Mokrzeszów	982/1	0,01
6910	021907_2	Mokrzeszów	982/2	0,44
6911	021907_2	Mokrzeszów	983	0,11
6912	021907_2	Mokrzeszów	984	0,46
6913	021907_2	Mokrzeszów	985	0,49
6914	021907_2	Mokrzeszów	986	0,24
6915	021907_2	Mokrzeszów	987	0,08
6916	021907_2	Mokrzeszów	988	0,05
6917	021907_2	Mokrzeszów	989	0,10
6918	021907_2	Mokrzeszów	99/1	0,30
6919	021907_2	Mokrzeszów	99/2	0,30
6920	021907_2	Mokrzeszów	990	0,09
6921	021907_2	Mokrzeszów	991	0,05
6922	021907_2	Mokrzeszów	992	0,08
6923	021907_2	Mokrzeszów	993	0,05
6924	021907_2	Mokrzeszów	994	0,04
6925	021907_2	Mokrzeszów	995	0,05
6926	021907_2	Mokrzeszów	996	0,06
6927	021907_2	Mokrzeszów	997	0,03
6928	021907_2	Mokrzeszów	998/1	0,02
6929	021907_2	Mokrzeszów	998/2	0,11
6930	021907_2	Mokrzeszów	999/2	0,12
6931	021907_2	Mokrzeszów	999/4	0,07
6932	021907_2	Niegoszów	10	0,97
6933	021907_2	Niegoszów	100	0,06
6934	021907_2	Niegoszów	101	0,04
6935	021907_2	Niegoszów	102	0,04
6936	021907_2	Niegoszów	103	0,02
6937	021907_2	Niegoszów	104	0,06
6938	021907_2	Niegoszów	105	0,25
6939	021907_2	Niegoszów	106	0,19
6940	021907_2	Niegoszów	107	0,33
6941	021907_2	Niegoszów	108	0,87
6942	021907_2	Niegoszów	109	0,35
6943	021907_2	Niegoszów	110/1	1,04
6944	021907_2	Niegoszów	111	0,06
6945	021907_2	Niegoszów	112	0,62
6946	021907_2	Niegoszów	113	0,87
6947	021907_2	Niegoszów	115	1,59
6948	021907_2	Niegoszów	116	0,09
6949	021907_2	Niegoszów	117/1	0,06
6950	021907_2	Niegoszów	118	0,17
6951	021907_2	Niegoszów	119	0,11
6952	021907_2	Niegoszów	120	0,05
6953	021907_2	Niegoszów	121	0,13
6954	021907_2	Niegoszów	122	0,15
6955	021907_2	Niegoszów	123	2,87
6956	021907_2	Niegoszów	124	0,09
6957	021907_2	Niegoszów	125	0,20
6958	021907_2	Niegoszów	126	14,64
6959	021907_2	Niegoszów	127	0,24
6960	021907_2	Niegoszów	15/2	0,83
6961	021907_2	Niegoszów	17/2	0,02
6962	021907_2	Niegoszów	18	0,11
6963	021907_2	Niegoszów	19	0,08
6964	021907_2	Niegoszów	2	0,30
6965	021907_2	Niegoszów	20	0,03
6966	021907_2	Niegoszów	21	0,09
6967	021907_2	Niegoszów	22	0,14
6968	021907_2	Niegoszów	23	0,10
6969	021907_2	Niegoszów	24/1	0,49
6970	021907_2	Niegoszów	24/3	0,07
6971	021907_2	Niegoszów	26/1	1,17
6972	021907_2	Niegoszów	27/1	1,29
6973	021907_2	Niegoszów	29	0,37
6974	021907_2	Niegoszów	3	0,14
6975	021907_2	Niegoszów	30	0,81
6976	021907_2	Niegoszów	32	0,24
6977	021907_2	Niegoszów	33	0,06
6978	021907_2	Niegoszów	34	0,29
6979	021907_2	Niegoszów	35	0,13
6980	021907_2	Niegoszów	36	0,08
6981	021907_2	Niegoszów	37	0,81
6982	021907_2	Niegoszów	38/1	0,14
6983	021907_2	Niegoszów	41	0,01
6984	021907_2	Niegoszów	43	0,18
6985	021907_2	Niegoszów	44	0,04
6986	021907_2	Niegoszów	45	0,05
6987	021907_2	Niegoszów	47	0,57
6988	021907_2	Niegoszów	50/1	0,30
6989	021907_2	Niegoszów	50/2	0,11
6990	021907_2	Niegoszów	51	0,44
6991	021907_2	Niegoszów	52	0,96
6992	021907_2	Niegoszów	53	5,63
6993	021907_2	Niegoszów	54	1,60
6994	021907_2	Niegoszów	55	1,10
6995	021907_2	Niegoszów	56	1,20
6996	021907_2	Niegoszów	57	1,62
6997	021907_2	Niegoszów	58	3,06
6998	021907_2	Niegoszów	59	3,14
6999	021907_2	Niegoszów	6	0,34
7000	021907_2	Niegoszów	61/1	2,36
7001	021907_2	Niegoszów	62/1	1,60
7002	021907_2	Niegoszów	63/1	0,71
7003	021907_2	Niegoszów	64	1,39
7004	021907_2	Niegoszów	65/1	10,87
7005	021907_2	Niegoszów	65/2	0,59
7006	021907_2	Niegoszów	66	0,83
7007	021907_2	Niegoszów	67	0,94
7008	021907_2	Niegoszów	68	0,86
7009	021907_2	Niegoszów	69	0,51
7010	021907_2	Niegoszów	7	0,76
7011	021907_2	Niegoszów	72	0,15
7012	021907_2	Niegoszów	73	4,29
7013	021907_2	Niegoszów	74/1	0,11
7014	021907_2	Niegoszów	74/2	5,04
7015	021907_2	Niegoszów	75	0,45
7016	021907_2	Niegoszów	76	0,39
7017	021907_2	Niegoszów	77	0,42
7018	021907_2	Niegoszów	78	1,42
7019	021907_2	Niegoszów	79/1	1,28
7020	021907_2	Niegoszów	8	0,29
7021	021907_2	Niegoszów	82/1	1,25
7022	021907_2	Niegoszów	83	1,42
7023	021907_2	Niegoszów	84	3,93
7024	021907_2	Niegoszów	85	3,12
7025	021907_2	Niegoszów	87/2	0,18
7026	021907_2	Niegoszów	87/3	2,87
7027	021907_2	Niegoszów	88/1	0,56
7028	021907_2	Niegoszów	9	0,57
7029	021907_2	Niegoszów	90/1	3,82
7030	021907_2	Niegoszów	91/1	3,15
7031	021907_2	Niegoszów	92/2	1,51
7032	021907_2	Niegoszów	93	3,11
7033	021907_2	Niegoszów	94	2,94
7034	021907_2	Niegoszów	95	63,03
7035	021907_2	Niegoszów	96	0,16
7036	021907_2	Niegoszów	98	0,14
7037	021907_2	Niegoszów	99	0,35
7038	021907_2	Opoczka	1	3,68
7039	021907_2	Opoczka	10/2	2,59
7040	021907_2	Opoczka	10/3	2,00
7041	021907_2	Opoczka	10/4	2,00
7042	021907_2	Opoczka	10/5	2,00
7043	021907_2	Opoczka	10/6	2,00
7044	021907_2	Opoczka	10/7	2,00
7045	021907_2	Opoczka	10/8	2,00
7046	021907_2	Opoczka	101/1	0,55
7047	021907_2	Opoczka	101/2	0,21
7048	021907_2	Opoczka	102	0,10
7049	021907_2	Opoczka	104	0,25
7050	021907_2	Opoczka	105	0,22
7051	021907_2	Opoczka	107	0,45
7052	021907_2	Opoczka	108/1	0,26
7053	021907_2	Opoczka	108/2	0,05
7054	021907_2	Opoczka	108/3	0,30
7055	021907_2	Opoczka	109	0,35
7056	021907_2	Opoczka	110	1,16
7057	021907_2	Opoczka	112	1,09
7058	021907_2	Opoczka	113	1,26
7059	021907_2	Opoczka	114	1,24
7060	021907_2	Opoczka	115/1	0,34
7061	021907_2	Opoczka	115/2	0,17
7062	021907_2	Opoczka	116	0,02
7063	021907_2	Opoczka	117	0,38
7064	021907_2	Opoczka	118	0,59
7065	021907_2	Opoczka	119	0,35
7066	021907_2	Opoczka	120	0,40
7067	021907_2	Opoczka	121	0,19
7068	021907_2	Opoczka	122	0,29

L.p.	TERYT Jedn. ewid.	Obręb	Nr działki	Powierzchnia ewidencyjna
7069	021907_2	Opoczka	123/1	0,14
7070	021907_2	Opoczka	123/2	0,15
7071	021907_2	Opoczka	124	0,34
7072	021907_2	Opoczka	125	0,33
7073	021907_2	Opoczka	126/1	0,15
7074	021907_2	Opoczka	126/2	0,16
7075	021907_2	Opoczka	127	0,07
7076	021907_2	Opoczka	128	0,21
7077	021907_2	Opoczka	129	0,29
7078	021907_2	Opoczka	130	0,29
7079	021907_2	Opoczka	131	0,25
7080	021907_2	Opoczka	132	1,38
7081	021907_2	Opoczka	133/2	0,22
7082	021907_2	Opoczka	133/4	0,84
7083	021907_2	Opoczka	133/5	0,20
7084	021907_2	Opoczka	133/6	0,10
7085	021907_2	Opoczka	134	1,57
7086	021907_2	Opoczka	137/3	0,06
7087	021907_2	Opoczka	137/4	0,06
7088	021907_2	Opoczka	137/5	0,06
7089	021907_2	Opoczka	137/6	0,03
7090	021907_2	Opoczka	139	0,37
7091	021907_2	Opoczka	140	0,03
7092	021907_2	Opoczka	141	0,26
7093	021907_2	Opoczka	142	0,18
7094	021907_2	Opoczka	143/1	0,11
7095	021907_2	Opoczka	143/2	0,10
7096	021907_2	Opoczka	144/1	0,10
7097	021907_2	Opoczka	144/2	0,30
7098	021907_2	Opoczka	146	0,01
7099	021907_2	Opoczka	147	0,25
7100	021907_2	Opoczka	148	0,23
7101	021907_2	Opoczka	149	0,04
7102	021907_2	Opoczka	150	0,01
7103	021907_2	Opoczka	152	0,55
7104	021907_2	Opoczka	153	0,51
7105	021907_2	Opoczka	154	0,61
7106	021907_2	Opoczka	155	0,11
7107	021907_2	Opoczka	156/1	0,43
7108	021907_2	Opoczka	156/3	0,13
7109	021907_2	Opoczka	156/4	0,50
7110	021907_2	Opoczka	157	1,10
7111	021907_2	Opoczka	158/1	0,16
7112	021907_2	Opoczka	158/2	0,36
7113	021907_2	Opoczka	160	0,19
7114	021907_2	Opoczka	161/1	0,10
7115	021907_2	Opoczka	161/2	0,01
7116	021907_2	Opoczka	162	0,38
7117	021907_2	Opoczka	163	1,25
7118	021907_2	Opoczka	164	2,43
7119	021907_2	Opoczka	165	0,22
7120	021907_2	Opoczka	166	0,19
7121	021907_2	Opoczka	167	0,81
7122	021907_2	Opoczka	168	0,26
7123	021907_2	Opoczka	169	0,23
7124	021907_2	Opoczka	170	0,26
7125	021907_2	Opoczka	171	0,23
7126	021907_2	Opoczka	172	0,77
7127	021907_2	Opoczka	173	0,45
7128	021907_2	Opoczka	174	0,10
7129	021907_2	Opoczka	175	0,02
7130	021907_2	Opoczka	176	0,17

L.p.	TERYT Jedn. ewid.	Obręb	Nr działki	Powierzchnia ewidencyjna
7131	021907_2	Opoczka	177	2,98
7132	021907_2	Opoczka	178	0,63
7133	021907_2	Opoczka	179	0,01
7134	021907_2	Opoczka	18/2	4,06
7135	021907_2	Opoczka	18/6	2,77
7136	021907_2	Opoczka	18/7	0,50
7137	021907_2	Opoczka	180	0,07
7138	021907_2	Opoczka	181	0,19
7139	021907_2	Opoczka	182/1	0,05
7140	021907_2	Opoczka	182/2	0,06
7141	021907_2	Opoczka	182/3	0,07
7142	021907_2	Opoczka	183	0,73
7143	021907_2	Opoczka	184	0,25
7144	021907_2	Opoczka	185	0,26
7145	021907_2	Opoczka	186	0,14
7146	021907_2	Opoczka	187	0,09
7147	021907_2	Opoczka	188	0,10
7148	021907_2	Opoczka	189	0,07
7149	021907_2	Opoczka	19/1	1,37
7150	021907_2	Opoczka	190	0,08
7151	021907_2	Opoczka	191	0,01
7152	021907_2	Opoczka	192	0,10
7153	021907_2	Opoczka	193	0,03
7154	021907_2	Opoczka	194	0,02
7155	021907_2	Opoczka	195	0,07
7156	021907_2	Opoczka	196	0,09
7157	021907_2	Opoczka	197	0,16
7158	021907_2	Opoczka	198	0,03
7159	021907_2	Opoczka	199	0,88
7160	021907_2	Opoczka	2	2,93
7161	021907_2	Opoczka	21	0,15
7162	021907_2	Opoczka	22	0,27
7163	021907_2	Opoczka	23	0,25
7164	021907_2	Opoczka	24	0,28
7165	021907_2	Opoczka	26	2,09
7166	021907_2	Opoczka	27	3,28
7167	021907_2	Opoczka	28	2,79
7168	021907_2	Opoczka	29	3,32
7169	021907_2	Opoczka	30	3,58
7170	021907_2	Opoczka	31	2,49
7171	021907_2	Opoczka	32	2,62
7172	021907_2	Opoczka	33	2,70
7173	021907_2	Opoczka	34/1	3,76
7174	021907_2	Opoczka	35/1	1,84
7175	021907_2	Opoczka	36/1	7,71
7176	021907_2	Opoczka	42	0,01
7177	021907_2	Opoczka	44	0,38
7178	021907_2	Opoczka	46	0,26
7179	021907_2	Opoczka	47	0,23
7180	021907_2	Opoczka	48	1,46
7181	021907_2	Opoczka	49	1,46
7182	021907_2	Opoczka	50/1	1,24
7183	021907_2	Opoczka	50/2	0,19
7184	021907_2	Opoczka	51	1,41
7185	021907_2	Opoczka	52	1,43
7186	021907_2	Opoczka	53	1,42
7187	021907_2	Opoczka	54	1,55
7188	021907_2	Opoczka	55	1,40
7189	021907_2	Opoczka	56	1,55
7190	021907_2	Opoczka	57/1	0,35
7191	021907_2	Opoczka	57/2	0,50
7192	021907_2	Opoczka	57/3	0,58

L.p.	TERYT Jedn. ewid.	Obręb	Nr działki	Powierzchnia ewidencyjna
7193	021907_2	Opoczka	58	1,36
7194	021907_2	Opoczka	59	3,01
7195	021907_2	Opoczka	60	1,45
7196	021907_2	Opoczka	62/1	3,73
7197	021907_2	Opoczka	64	2,20
7198	021907_2	Opoczka	65/1	1,10
7199	021907_2	Opoczka	65/2	0,26
7200	021907_2	Opoczka	66	1,37
7201	021907_2	Opoczka	68/1	2,49
7202	021907_2	Opoczka	69/2	3,92
7203	021907_2	Opoczka	69/3	3,93
7204	021907_2	Opoczka	76/1	1,75
7205	021907_2	Opoczka	82/2	1,32
7206	021907_2	Opoczka	82/4	5,45
7207	021907_2	Opoczka	82/5	1,47
7208	021907_2	Opoczka	82/7	1,53
7209	021907_2	Opoczka	88	0,95
7210	021907_2	Opoczka	90	0,62
7211	021907_2	Opoczka	91	0,40
7212	021907_2	Opoczka	95	0,04
7213	021907_2	Opoczka	96	0,34
7214	021907_2	Opoczka	97	0,59
7215	021907_2	Opoczka	98	0,05
7216	021907_2	Panków	10	2,65
7217	021907_2	Panków	100/2	0,02
7218	021907_2	Panków	100/3	0,02
7219	021907_2	Panków	100/4	1,05
7220	021907_2	Panków	101	0,28
7221	021907_2	Panków	102	0,28
7222	021907_2	Panków	103/1	0,03
7223	021907_2	Panków	103/6	0,01
7224	021907_2	Panków	105	0,08
7225	021907_2	Panków	106	0,13
7226	021907_2	Panków	109	0,22
7227	021907_2	Panków	11	0,53
7228	021907_2	Panków	110	0,07
7229	021907_2	Panków	111	0,21
7230	021907_2	Panków	113	0,25
7231	021907_2	Panków	114	1,54
7232	021907_2	Panków	115	0,82
7233	021907_2	Panków	116	1,25
7234	021907_2	Panków	117	2,01
7235	021907_2	Panków	118	1,47
7236	021907_2	Panków	119	1,12
7237	021907_2	Panków	12	5,86
7238	021907_2	Panków	120	1,80
7239	021907_2	Panków	121	1,86
7240	021907_2	Panków	122	0,66
7241	021907_2	Panków	123	2,97
7242	021907_2	Panków	126/2	11,51
7243	021907_2	Panków	129/1	3,93
7244	021907_2	Panków	13	1,09
7245	021907_2	Panków	130/1	1,33
7246	021907_2	Panków	130/2	0,80
7247	021907_2	Panków	131	1,26
7248	021907_2	Panków	132/1	2,19
7249	021907_2	Panków	133/2	1,33
7250	021907_2	Panków	133/3	2,63
7251	021907_2	Panków	135	0,67
7252	021907_2	Panków	136	0,68
7253	021907_2	Panków	137	0,76
7254	021907_2	Panków	14/3	0,39

L.p.	TERYT Jedn. ewid.	Obręb	Nr działki	Powierzchnia ewidencyjna
7255	021907_2	Panków	14/4	1,44
7256	021907_2	Panków	141/1	2,07
7257	021907_2	Panków	142	1,32
7258	021907_2	Panków	143/1	2,99
7259	021907_2	Panków	15	0,74
7260	021907_2	Panków	150	0,61
7261	021907_2	Panków	151/1	17,55
7262	021907_2	Panków	155	0,37
7263	021907_2	Panków	156	0,64
7264	021907_2	Panków	158	3,86
7265	021907_2	Panków	159	3,65
7266	021907_2	Panków	160	2,08
7267	021907_2	Panków	161	1,42
7268	021907_2	Panków	165/2	3,12
7269	021907_2	Panków	165/3	1,11
7270	021907_2	Panków	168/2	4,71
7271	021907_2	Panków	168/3	0,52
7272	021907_2	Panków	168/4	0,09
7273	021907_2	Panków	168/5	0,55
7274	021907_2	Panków	17/2	1,91
7275	021907_2	Panków	170/2	0,34
7276	021907_2	Panków	170/4	2,65
7277	021907_2	Panków	170/5	4,60
7278	021907_2	Panków	174	0,05
7279	021907_2	Panków	175	0,37
7280	021907_2	Panków	176/1	0,11
7281	021907_2	Panków	176/4	0,51
7282	021907_2	Panków	177/1	0,05
7283	021907_2	Panków	177/2	0,31
7284	021907_2	Panków	178	0,20
7285	021907_2	Panków	179/1	0,06
7286	021907_2	Panków	179/2	0,12
7287	021907_2	Panków	18/1	0,03
7288	021907_2	Panków	18/3	0,30
7289	021907_2	Panków	18/4	0,70
7290	021907_2	Panków	180/1	0,10
7291	021907_2	Panków	180/2	1,91
7292	021907_2	Panków	181	1,63
7293	021907_2	Panków	182	1,43
7294	021907_2	Panków	183/1	1,44
7295	021907_2	Panków	183/2	1,63
7296	021907_2	Panków	184	0,94
7297	021907_2	Panków	185	0,32
7298	021907_2	Panków	186	0,14
7299	021907_2	Panków	189	0,98
7300	021907_2	Panków	19	0,12
7301	021907_2	Panków	190	0,84
7302	021907_2	Panków	191	0,75
7303	021907_2	Panków	192	0,82
7304	021907_2	Panków	193	0,88
7305	021907_2	Panków	194	0,52
7306	021907_2	Panków	195	0,83
7307	021907_2	Panków	196	0,69
7308	021907_2	Panków	197	0,63
7309	021907_2	Panków	198	0,67
7310	021907_2	Panków	199/1	1,57
7311	021907_2	Panków	199/2	0,68
7312	021907_2	Panków	20	0,04
7313	021907_2	Panków	200	0,08
7314	021907_2	Panków	201	0,03
7315	021907_2	Panków	202	0,42
7316	021907_2	Panków	204	0,04

L.p.	TERYT Jedn. ewid.	Obręb	Nr działki	Powierzchnia ewidencyjna
7317	021907_2	Panków	207/2	0,29
7318	021907_2	Panków	208/2	0,16
7319	021907_2	Panków	21	0,07
7320	021907_2	Panków	210/4	0,09
7321	021907_2	Panków	211/2	0,33
7322	021907_2	Panków	213	0,40
7323	021907_2	Panków	214	0,17
7324	021907_2	Panków	215/1	0,10
7325	021907_2	Panków	215/2	0,17
7326	021907_2	Panków	215/3	0,06
7327	021907_2	Panków	216	0,06
7328	021907_2	Panków	217	0,05
7329	021907_2	Panków	218	0,20
7330	021907_2	Panków	219	0,05
7331	021907_2	Panków	22/1	0,09
7332	021907_2	Panków	22/4	0,18
7333	021907_2	Panków	220/2	0,18
7334	021907_2	Panków	221	0,07
7335	021907_2	Panków	222	0,06
7336	021907_2	Panków	223	0,06
7337	021907_2	Panków	224	0,01
7338	021907_2	Panków	225/1	0,11
7339	021907_2	Panków	225/2	0,02
7340	021907_2	Panków	226	0,17
7341	021907_2	Panków	227	0,04
7342	021907_2	Panków	228	0,13
7343	021907_2	Panków	229	0,13
7344	021907_2	Panków	23	3,60
7345	021907_2	Panków	230	0,11
7346	021907_2	Panków	231	1,92
7347	021907_2	Panków	232/10	0,35
7348	021907_2	Panków	232/3	0,20
7349	021907_2	Panków	232/5	0,40
7350	021907_2	Panków	232/7	0,11
7351	021907_2	Panków	232/9	0,10
7352	021907_2	Panków	233/2	0,22
7353	021907_2	Panków	233/3	0,34
7354	021907_2	Panków	233/4	0,22
7355	021907_2	Panków	234/1	0,30
7356	021907_2	Panków	234/2	0,57
7357	021907_2	Panków	236	0,26
7358	021907_2	Panków	237/1	0,36
7359	021907_2	Panków	237/2	0,13
7360	021907_2	Panków	238	0,58
7361	021907_2	Panków	239	0,03
7362	021907_2	Panków	24	1,28
7363	021907_2	Panków	240	3,97
7364	021907_2	Panków	241	4,86
7365	021907_2	Panków	242	2,45
7366	021907_2	Panków	243	0,14
7367	021907_2	Panków	244/1	0,14
7368	021907_2	Panków	245	0,28
7369	021907_2	Panków	246	0,03
7370	021907_2	Panków	247	0,51
7371	021907_2	Panków	248/3	0,07
7372	021907_2	Panków	249	0,68
7373	021907_2	Panków	250/3	0,05
7374	021907_2	Panków	251	0,10
7375	021907_2	Panków	253	0,07
7376	021907_2	Panków	254	1,19
7377	021907_2	Panków	255	0,29
7378	021907_2	Panków	256	0,17

L.p.	TERYT Jedn. ewid.	Obręb	Nr działki	Powierzchnia ewidencyjna
7379	021907_2	Panków	257	0,44
7380	021907_2	Panków	258	0,05
7381	021907_2	Panków	260	0,06
7382	021907_2	Panków	261	0,21
7383	021907_2	Panków	262	0,19
7384	021907_2	Panków	264	0,24
7385	021907_2	Panków	265	0,81
7386	021907_2	Panków	266	0,04
7387	021907_2	Panków	267	0,05
7388	021907_2	Panków	268	0,24
7389	021907_2	Panków	269/1	0,57
7390	021907_2	Panków	27	1,46
7391	021907_2	Panków	270	0,21
7392	021907_2	Panków	271	0,04
7393	021907_2	Panków	272	0,01
7394	021907_2	Panków	273	0,30
7395	021907_2	Panków	274	0,05
7396	021907_2	Panków	275	0,07
7397	021907_2	Panków	276	0,20
7398	021907_2	Panków	277/1	0,08
7399	021907_2	Panków	278	0,09
7400	021907_2	Panków	279	0,17
7401	021907_2	Panków	28	5,10
7402	021907_2	Panków	280	0,10
7403	021907_2	Panków	281	0,21
7404	021907_2	Panków	282	0,21
7405	021907_2	Panków	283	0,01
7406	021907_2	Panków	284/1	0,25
7407	021907_2	Panków	284/2	0,11
7408	021907_2	Panków	285	0,09
7409	021907_2	Panków	286	0,15
7410	021907_2	Panków	288	0,19
7411	021907_2	Panków	289	0,12
7412	021907_2	Panków	29	2,38
7413	021907_2	Panków	290	0,12
7414	021907_2	Panków	291	0,31
7415	021907_2	Panków	292	0,10
7416	021907_2	Panków	294	0,05
7417	021907_2	Panków	295	0,17
7418	021907_2	Panków	296	0,15
7419	021907_2	Panków	297	0,10
7420	021907_2	Panków	299	0,04
7421	021907_2	Panków	3/2	3,68
7422	021907_2	Panków	301	0,15
7423	021907_2	Panków	302	0,13
7424	021907_2	Panków	303	0,04
7425	021907_2	Panków	306	0,10
7426	021907_2	Panków	308	0,01
7427	021907_2	Panków	309	0,02
7428	021907_2	Panków	310	0,92
7429	021907_2	Panków	311/2	1,35
7430	021907_2	Panków	312	1,56
7431	021907_2	Panków	313	0,70
7432	021907_2	Panków	323	20,07
7433	021907_2	Panków	324	0,76
7434	021907_2	Panków	325	8,59
7435	021907_2	Panków	326	8,31
7436	021907_2	Panków	327	3,69
7437	021907_2	Panków	328	19,23
7438	021907_2	Panków	329	0,05
7439	021907_2	Panków	33	6,20
7440	021907_2	Panków	34	2,55

L.p.	TERYT Jedn. ewid.	Obręb	Nr działki	Powierzchnia ewidencyjna
7441	021907_2	Panków	35	1,09
7442	021907_2	Panków	36/1	2,13
7443	021907_2	Panków	36/2	1,07
7444	021907_2	Panków	37/2	4,09
7445	021907_2	Panków	37/3	1,59
7446	021907_2	Panków	4/2	2,96
7447	021907_2	Panków	46	0,07
7448	021907_2	Panków	47	0,09
7449	021907_2	Panków	49	0,23
7450	021907_2	Panków	5/1	0,03
7451	021907_2	Panków	5/2	1,52
7452	021907_2	Panków	51	0,01
7453	021907_2	Panków	52	0,09
7454	021907_2	Panków	53	0,17
7455	021907_2	Panków	54	0,01
7456	021907_2	Panków	57	0,34
7457	021907_2	Panków	60/1	0,15
7458	021907_2	Panków	60/3	0,04
7459	021907_2	Panków	60/5	1,51
7460	021907_2	Panków	61/1	0,66
7461	021907_2	Panków	62/1	0,38
7462	021907_2	Panków	63	0,63
7463	021907_2	Panków	64/5	0,05
7464	021907_2	Panków	66/2	0,38
7465	021907_2	Panków	66/6	2,58
7466	021907_2	Panków	67/2	1,00
7467	021907_2	Panków	69/1	1,91
7468	021907_2	Panków	7/2	0,90
7469	021907_2	Panków	70/1	2,19
7470	021907_2	Panków	72	1,40
7471	021907_2	Panków	76/3	1,59
7472	021907_2	Panków	76/5	6,08
7473	021907_2	Panków	8/2	0,99
7474	021907_2	Panków	82	0,08
7475	021907_2	Panków	84	0,21
7476	021907_2	Panków	85	0,24
7477	021907_2	Panków	86	0,41
7478	021907_2	Panków	9	2,59
7479	021907_2	Panków	90	0,12
7480	021907_2	Panków	91	0,17
7481	021907_2	Panków	92	0,17
7482	021907_2	Panków	93	0,15
7483	021907_2	Panków	94	0,38
7484	021907_2	Panków	96	0,25
7485	021907_2	Panków	97	0,27
7486	021907_2	Panków	98	0,27
7487	021907_2	Panków	99/1	0,21
7488	021907_2	Pogorzała	1	0,42
7489	021907_2	Pogorzała	10/1	0,07
7490	021907_2	Pogorzała	10/2	0,07
7491	021907_2	Pogorzała	10/3	0,02
7492	021907_2	Pogorzała	101	0,52
7493	021907_2	Pogorzała	102	0,01
7494	021907_2	Pogorzała	103	9,90
7495	021907_2	Pogorzała	104	14,49
7496	021907_2	Pogorzała	105	5,86
7497	021907_2	Pogorzała	108	0,64
7498	021907_2	Pogorzała	11	6,21
7499	021907_2	Pogorzała	110	2,76
7500	021907_2	Pogorzała	111/2	20,43
7501	021907_2	Pogorzała	112/1	0,03
7502	021907_2	Pogorzała	112/31	13,77

L.p.	TERYT Jedn. ewid.	Obręb	Nr działki	Powierzchnia ewidencyjna
7503	021907_2	Pogorzała	114	0,17
7504	021907_2	Pogorzała	117	0,05
7505	021907_2	Pogorzała	118/1	0,93
7506	021907_2	Pogorzała	118/2	0,18
7507	021907_2	Pogorzała	12	4,42
7508	021907_2	Pogorzała	120	0,28
7509	021907_2	Pogorzała	121	0,03
7510	021907_2	Pogorzała	123	0,25
7511	021907_2	Pogorzała	124	0,24
7512	021907_2	Pogorzała	127/2	0,05
7513	021907_2	Pogorzała	128/2	0,26
7514	021907_2	Pogorzała	13	2,95
7515	021907_2	Pogorzała	130	0,05
7516	021907_2	Pogorzała	131	1,20
7517	021907_2	Pogorzała	132	0,78
7518	021907_2	Pogorzała	133	0,81
7519	021907_2	Pogorzała	134	0,73
7520	021907_2	Pogorzała	135	2,00
7521	021907_2	Pogorzała	136	2,20
7522	021907_2	Pogorzała	139	0,35
7523	021907_2	Pogorzała	14/11	3,35
7524	021907_2	Pogorzała	140/2	0,60
7525	021907_2	Pogorzała	141/1	0,47
7526	021907_2	Pogorzała	141/2	0,29
7527	021907_2	Pogorzała	141/3	0,21
7528	021907_2	Pogorzała	141/4	1,21
7529	021907_2	Pogorzała	143/1	0,70
7530	021907_2	Pogorzała	143/3	1,83
7531	021907_2	Pogorzała	143/4	4,06
7532	021907_2	Pogorzała	145/1	1,24
7533	021907_2	Pogorzała	147	5,18
7534	021907_2	Pogorzała	148	1,66
7535	021907_2	Pogorzała	149	4,90
7536	021907_2	Pogorzała	15	0,73
7537	021907_2	Pogorzała	150	0,47
7538	021907_2	Pogorzała	151	0,61
7539	021907_2	Pogorzała	152	0,50
7540	021907_2	Pogorzała	153/1	1,72
7541	021907_2	Pogorzała	154	2,17
7542	021907_2	Pogorzała	155/1	0,01
7543	021907_2	Pogorzała	155/2	0,13
7544	021907_2	Pogorzała	155/3	0,43
7545	021907_2	Pogorzała	156/1	0,14
7546	021907_2	Pogorzała	156/2	0,03
7547	021907_2	Pogorzała	156/3	0,56
7548	021907_2	Pogorzała	157	0,32
7549	021907_2	Pogorzała	158	0,10
7550	021907_2	Pogorzała	159	0,18
7551	021907_2	Pogorzała	16/3	0,42
7552	021907_2	Pogorzała	16/4	0,07
7553	021907_2	Pogorzała	16/5	0,30
7554	021907_2	Pogorzała	160	1,08
7555	021907_2	Pogorzała	161	0,23
7556	021907_2	Pogorzała	162/1	0,81
7557	021907_2	Pogorzała	162/2	0,39
7558	021907_2	Pogorzała	163	1,07
7559	021907_2	Pogorzała	164	0,02
7560	021907_2	Pogorzała	165	0,12
7561	021907_2	Pogorzała	166	1,44
7562	021907_2	Pogorzała	167	0,20
7563	021907_2	Pogorzała	168	0,89
7564	021907_2	Pogorzała	169	0,77

L.p.	TERYT Jedn. ewid.	Obręb	Nr działki	Powierzchnia ewidencyjna
7565	021907_2	Pogorzała	17	1,74
7566	021907_2	Pogorzała	170	0,44
7567	021907_2	Pogorzała	171	3,45
7568	021907_2	Pogorzała	172/2	1,18
7569	021907_2	Pogorzała	174	0,14
7570	021907_2	Pogorzała	175/1	0,51
7571	021907_2	Pogorzała	177	0,02
7572	021907_2	Pogorzała	178	0,73
7573	021907_2	Pogorzała	179	0,32
7574	021907_2	Pogorzała	18/3	5,77
7575	021907_2	Pogorzała	18/4	1,43
7576	021907_2	Pogorzała	180	0,52
7577	021907_2	Pogorzała	181	0,02
7578	021907_2	Pogorzała	182	0,16
7579	021907_2	Pogorzała	183	0,21
7580	021907_2	Pogorzała	184	0,41
7581	021907_2	Pogorzała	185	0,15
7582	021907_2	Pogorzała	186	0,15
7583	021907_2	Pogorzała	187	0,89
7584	021907_2	Pogorzała	189	0,32
7585	021907_2	Pogorzała	19/4	0,46
7586	021907_2	Pogorzała	190	0,07
7587	021907_2	Pogorzała	191	0,46
7588	021907_2	Pogorzała	192	0,01
7589	021907_2	Pogorzała	194	0,48
7590	021907_2	Pogorzała	195	0,06
7591	021907_2	Pogorzała	196	0,03
7592	021907_2	Pogorzała	197	0,02
7593	021907_2	Pogorzała	198	0,02
7594	021907_2	Pogorzała	199	0,15
7595	021907_2	Pogorzała	2	0,05
7596	021907_2	Pogorzała	20	3,60
7597	021907_2	Pogorzała	200	0,11
7598	021907_2	Pogorzała	201/5	0,60
7599	021907_2	Pogorzała	203	0,06
7600	021907_2	Pogorzała	204	0,52
7601	021907_2	Pogorzała	205	0,08
7602	021907_2	Pogorzała	206/1	0,54
7603	021907_2	Pogorzała	206/2	0,04
7604	021907_2	Pogorzała	207	0,08
7605	021907_2	Pogorzała	208	0,28
7606	021907_2	Pogorzała	209	0,15
7607	021907_2	Pogorzała	21	10,41
7608	021907_2	Pogorzała	210	0,60
7609	021907_2	Pogorzała	22	1,03
7610	021907_2	Pogorzała	23	2,86
7611	021907_2	Pogorzała	24	0,90
7612	021907_2	Pogorzała	25	4,77
7613	021907_2	Pogorzała	26	1,09
7614	021907_2	Pogorzała	27/2	3,03
7615	021907_2	Pogorzała	28	3,21
7616	021907_2	Pogorzała	281	0,90
7617	021907_2	Pogorzała	282	14,85
7618	021907_2	Pogorzała	283	35,86
7619	021907_2	Pogorzała	284	5,88
7620	021907_2	Pogorzała	285	17,30
7621	021907_2	Pogorzała	286	8,05
7622	021907_2	Pogorzała	287	25,09
7623	021907_2	Pogorzała	288	22,92
7624	021907_2	Pogorzała	289	18,97
7625	021907_2	Pogorzała	29	4,75
7626	021907_2	Pogorzała	290	16,94

L.p.	TERYT Jedn. ewid.	Obręb	Nr działki	Powierzchnia ewidencyjna
7627	021907_2	Pogorzała	291	8,53
7628	021907_2	Pogorzała	292	10,72
7629	021907_2	Pogorzała	293	1,16
7630	021907_2	Pogorzała	294	10,41
7631	021907_2	Pogorzała	295	5,27
7632	021907_2	Pogorzała	296	20,00
7633	021907_2	Pogorzała	297/4	34,87
7634	021907_2	Pogorzała	3	5,43
7635	021907_2	Pogorzała	31	2,22
7636	021907_2	Pogorzała	33	0,11
7637	021907_2	Pogorzała	35	0,63
7638	021907_2	Pogorzała	36	0,64
7639	021907_2	Pogorzała	37	0,52
7640	021907_2	Pogorzała	38	0,33
7641	021907_2	Pogorzała	39/20	2,31
7642	021907_2	Pogorzała	4	0,65
7643	021907_2	Pogorzała	40	3,69
7644	021907_2	Pogorzała	41	4,35
7645	021907_2	Pogorzała	42	13,66
7646	021907_2	Pogorzała	43	3,95
7647	021907_2	Pogorzała	44	1,85
7648	021907_2	Pogorzała	45	0,69
7649	021907_2	Pogorzała	46/1	0,23
7650	021907_2	Pogorzała	46/2	0,64
7651	021907_2	Pogorzała	47	0,03
7652	021907_2	Pogorzała	48	0,12
7653	021907_2	Pogorzała	49	0,27
7654	021907_2	Pogorzała	5	5,16
7655	021907_2	Pogorzała	50	0,02
7656	021907_2	Pogorzała	51	0,12
7657	021907_2	Pogorzała	52	0,14
7658	021907_2	Pogorzała	55	1,40
7659	021907_2	Pogorzała	56	7,54
7660	021907_2	Pogorzała	57	0,70
7661	021907_2	Pogorzała	58	3,14
7662	021907_2	Pogorzała	59	3,26
7663	021907_2	Pogorzała	6	3,70
7664	021907_2	Pogorzała	60	1,97
7665	021907_2	Pogorzała	61/1	0,30
7666	021907_2	Pogorzała	61/4	5,37
7667	021907_2	Pogorzała	62	0,05
7668	021907_2	Pogorzała	64	0,41
7669	021907_2	Pogorzała	65	1,13
7670	021907_2	Pogorzała	67	4,08
7671	021907_2	Pogorzała	68	1,96
7672	021907_2	Pogorzała	7	1,00
7673	021907_2	Pogorzała	70	0,81
7674	021907_2	Pogorzała	73	0,20
7675	021907_2	Pogorzała	75	0,46
7676	021907_2	Pogorzała	76	4,18
7677	021907_2	Pogorzała	77/2	3,01
7678	021907_2	Pogorzała	78/3	4,19
7679	021907_2	Pogorzała	79/2	0,10
7680	021907_2	Pogorzała	8	0,85
7681	021907_2	Pogorzała	81/2	1,23
7682	021907_2	Pogorzała	81/3	0,22
7683	021907_2	Pogorzała	81/4	0,20
7684	021907_2	Pogorzała	81/6	0,02
7685	021907_2	Pogorzała	82	0,38
7686	021907_2	Pogorzała	83	3,13
7687	021907_2	Pogorzała	84	0,86
7688	021907_2	Pogorzała	85/1	17,02

L.p.	TERYT Jedn. ewid.	Obręb	Nr działki	Powierzchnia ewidencyjna
7689	021907_2	Pogorzała	86	1,84
7690	021907_2	Pogorzała	87	1,73
7691	021907_2	Pogorzała	88/1	9,07
7692	021907_2	Pogorzała	89/1	0,30
7693	021907_2	Pogorzała	89/2	1,36
7694	021907_2	Pogorzała	9	0,47
7695	021907_2	Pogorzała	91	0,06
7696	021907_2	Pogorzała	92	0,15
7697	021907_2	Pogorzała	93	0,54
7698	021907_2	Pogorzała	94	0,36
7699	021907_2	Pogorzała	95	0,72
7700	021907_2	Pogorzała	96	0,78
7701	021907_2	Pogorzała	97	0,40
7702	021907_2	Pogorzała	98	0,07
7703	021907_2	Pogorzała	99	0,29
7704	021907_2	Słotwina	1	13,59
7705	021907_2	Słotwina	100/1	0,37
7706	021907_2	Słotwina	100/2	1,49
7707	021907_2	Słotwina	102	0,62
7708	021907_2	Słotwina	103	0,58
7709	021907_2	Słotwina	104	0,16
7710	021907_2	Słotwina	106/1	0,18
7711	021907_2	Słotwina	106/2	0,18
7712	021907_2	Słotwina	108/2	0,85
7713	021907_2	Słotwina	109	0,03
7714	021907_2	Słotwina	11/2	2,51
7715	021907_2	Słotwina	11/3	0,74
7716	021907_2	Słotwina	110	0,35
7717	021907_2	Słotwina	112	0,99
7718	021907_2	Słotwina	114	0,07
7719	021907_2	Słotwina	115/10	0,17
7720	021907_2	Słotwina	115/5	0,04
7721	021907_2	Słotwina	115/6	0,08
7722	021907_2	Słotwina	115/7	0,09
7723	021907_2	Słotwina	115/9	0,23
7724	021907_2	Słotwina	117/2	0,10
7725	021907_2	Słotwina	117/3	0,13
7726	021907_2	Słotwina	118	0,13
7727	021907_2	Słotwina	119	0,19
7728	021907_2	Słotwina	12	0,54
7729	021907_2	Słotwina	121	0,09
7730	021907_2	Słotwina	123	0,12
7731	021907_2	Słotwina	124	0,02
7732	021907_2	Słotwina	125	0,06
7733	021907_2	Słotwina	126	0,03
7734	021907_2	Słotwina	127	0,06
7735	021907_2	Słotwina	128	0,04
7736	021907_2	Słotwina	129/1	0,08
7737	021907_2	Słotwina	13	0,52
7738	021907_2	Słotwina	131	0,05
7739	021907_2	Słotwina	132	0,20
7740	021907_2	Słotwina	133	0,20
7741	021907_2	Słotwina	134	0,04
7742	021907_2	Słotwina	136	0,07
7743	021907_2	Słotwina	137	0,13
7744	021907_2	Słotwina	138/1	0,10
7745	021907_2	Słotwina	139	0,17
7746	021907_2	Słotwina	14/1	0,53
7747	021907_2	Słotwina	14/4	0,02
7748	021907_2	Słotwina	14/5	0,17
7749	021907_2	Słotwina	14/7	0,07
7750	021907_2	Słotwina	14/8	0,24

L.p.	TERYT Jedn. ewid.	Obręb	Nr działki	Powierzchnia ewidencyjna
7751	021907_2	Słotwina	140	0,10
7752	021907_2	Słotwina	141	0,12
7753	021907_2	Słotwina	142	0,11
7754	021907_2	Słotwina	144	0,06
7755	021907_2	Słotwina	145	0,06
7756	021907_2	Słotwina	146	0,03
7757	021907_2	Słotwina	148/5	0,04
7758	021907_2	Słotwina	149	0,13
7759	021907_2	Słotwina	15/12	0,04
7760	021907_2	Słotwina	15/14	0,03
7761	021907_2	Słotwina	15/15	0,14
7762	021907_2	Słotwina	15/16	0,07
7763	021907_2	Słotwina	15/17	0,16
7764	021907_2	Słotwina	15/4	0,01
7765	021907_2	Słotwina	15/6	0,07
7766	021907_2	Słotwina	15/9	0,02
7767	021907_2	Słotwina	150/2	0,03
7768	021907_2	Słotwina	151	0,05
7769	021907_2	Słotwina	153/1	0,13
7770	021907_2	Słotwina	154	0,03
7771	021907_2	Słotwina	156	0,03
7772	021907_2	Słotwina	157	0,07
7773	021907_2	Słotwina	159/2	0,15
7774	021907_2	Słotwina	16	1,83
7775	021907_2	Słotwina	160	0,06
7776	021907_2	Słotwina	161/3	0,06
7777	021907_2	Słotwina	163	0,15
7778	021907_2	Słotwina	175/1	0,01
7779	021907_2	Słotwina	176/2	0,23
7780	021907_2	Słotwina	177/1	0,77
7781	021907_2	Słotwina	177/2	3,56
7782	021907_2	Słotwina	178/1	0,30
7783	021907_2	Słotwina	179	0,17
7784	021907_2	Słotwina	184/1	0,26
7785	021907_2	Słotwina	184/3	0,13
7786	021907_2	Słotwina	184/4	0,08
7787	021907_2	Słotwina	184/5	0,08
7788	021907_2	Słotwina	185/1	0,14
7789	021907_2	Słotwina	185/2	0,11
7790	021907_2	Słotwina	186	0,17
7791	021907_2	Słotwina	187	0,08
7792	021907_2	Słotwina	188	0,33
7793	021907_2	Słotwina	189	0,07
7794	021907_2	Słotwina	19	0,42
7795	021907_2	Słotwina	190	0,22
7796	021907_2	Słotwina	191/3	0,02
7797	021907_2	Słotwina	191/4	0,02
7798	021907_2	Słotwina	191/5	0,04
7799	021907_2	Słotwina	191/6	0,01
7800	021907_2	Słotwina	194	0,01
7801	021907_2	Słotwina	195	0,01
7802	021907_2	Słotwina	196	0,01
7803	021907_2	Słotwina	199	0,06
7804	021907_2	Słotwina	2	7,27
7805	021907_2	Słotwina	20/2	0,17
7806	021907_2	Słotwina	20/3	0,17
7807	021907_2	Słotwina	200	0,61
7808	021907_2	Słotwina	201/1	0,16
7809	021907_2	Słotwina	202	0,11
7810	021907_2	Słotwina	203	1,16
7811	021907_2	Słotwina	204	0,57
7812	021907_2	Słotwina	206	0,42

L.p.	TERYT Jedn. ewid.	Obręb	Nr działki	Powierzchnia ewidencyjna
7813	021907_2	Słotwina	208/4	0,04
7814	021907_2	Słotwina	208/8	0,50
7815	021907_2	Słotwina	211/1	0,15
7816	021907_2	Słotwina	212/1	0,07
7817	021907_2	Słotwina	212/5	0,25
7818	021907_2	Słotwina	213	0,54
7819	021907_2	Słotwina	214	0,05
7820	021907_2	Słotwina	216/2	0,09
7821	021907_2	Słotwina	218/2	0,10
7822	021907_2	Słotwina	218/4	0,02
7823	021907_2	Słotwina	219	0,67
7824	021907_2	Słotwina	22	0,92
7825	021907_2	Słotwina	221/1	0,19
7826	021907_2	Słotwina	221/2	0,33
7827	021907_2	Słotwina	222	0,44
7828	021907_2	Słotwina	225	0,53
7829	021907_2	Słotwina	228/1	0,70
7830	021907_2	Słotwina	228/3	3,09
7831	021907_2	Słotwina	229/3	7,59
7832	021907_2	Słotwina	229/4	12,91
7833	021907_2	Słotwina	23	0,29
7834	021907_2	Słotwina	231/3	16,26
7835	021907_2	Słotwina	232/3	2,34
7836	021907_2	Słotwina	233	0,03
7837	021907_2	Słotwina	243	0,96
7838	021907_2	Słotwina	244/21	6,56
7839	021907_2	Słotwina	245/2	5,10
7840	021907_2	Słotwina	246/1	0,42
7841	021907_2	Słotwina	246/2	4,37
7842	021907_2	Słotwina	247	0,78
7843	021907_2	Słotwina	25	4,16
7844	021907_2	Słotwina	250	3,90
7845	021907_2	Słotwina	251	2,38
7846	021907_2	Słotwina	254	0,86
7847	021907_2	Słotwina	255/1	1,18
7848	021907_2	Słotwina	255/2	4,94
7849	021907_2	Słotwina	256	1,18
7850	021907_2	Słotwina	257	1,63
7851	021907_2	Słotwina	26	0,99
7852	021907_2	Słotwina	260/10	0,10
7853	021907_2	Słotwina	260/17	0,07
7854	021907_2	Słotwina	260/4	0,10
7855	021907_2	Słotwina	260/6	0,10
7856	021907_2	Słotwina	260/8	0,10
7857	021907_2	Słotwina	261/1	0,20
7858	021907_2	Słotwina	261/2	0,20
7859	021907_2	Słotwina	261/3	0,08
7860	021907_2	Słotwina	261/4	3,17
7861	021907_2	Słotwina	264/11	0,09
7862	021907_2	Słotwina	264/28	0,87
7863	021907_2	Słotwina	264/5	0,03
7864	021907_2	Słotwina	265	1,94
7865	021907_2	Słotwina	266	8,25
7866	021907_2	Słotwina	268/1	3,51
7867	021907_2	Słotwina	268/2	0,07
7868	021907_2	Słotwina	269	3,80
7869	021907_2	Słotwina	270	0,76
7870	021907_2	Słotwina	271	0,44
7871	021907_2	Słotwina	272	0,53
7872	021907_2	Słotwina	273	0,96
7873	021907_2	Słotwina	274/1	0,35
7874	021907_2	Słotwina	274/2	0,58

L.p.	TERYT Jedn. ewid.	Obręb	Nr działki	Powierzchnia ewidencyjna
7875	021907_2	Słotwina	275/4	2,86
7876	021907_2	Słotwina	277	0,53
7877	021907_2	Słotwina	278	0,54
7878	021907_2	Słotwina	279	0,53
7879	021907_2	Słotwina	280	0,51
7880	021907_2	Słotwina	281	0,55
7881	021907_2	Słotwina	282	0,65
7882	021907_2	Słotwina	283	0,57
7883	021907_2	Słotwina	284	0,61
7884	021907_2	Słotwina	285	0,75
7885	021907_2	Słotwina	286	0,40
7886	021907_2	Słotwina	287	0,40
7887	021907_2	Słotwina	288	0,44
7888	021907_2	Słotwina	289	0,73
7889	021907_2	Słotwina	290	0,83
7890	021907_2	Słotwina	291	0,85
7891	021907_2	Słotwina	292	1,70
7892	021907_2	Słotwina	294/1	0,96
7893	021907_2	Słotwina	294/2	1,21
7894	021907_2	Słotwina	294/3	0,26
7895	021907_2	Słotwina	294/4	0,54
7896	021907_2	Słotwina	294/5	0,51
7897	021907_2	Słotwina	294/6	0,50
7898	021907_2	Słotwina	294/7	0,62
7899	021907_2	Słotwina	296/4	5,00
7900	021907_2	Słotwina	296/5	5,59
7901	021907_2	Słotwina	296/6	5,85
7902	021907_2	Słotwina	296/7	7,55
7903	021907_2	Słotwina	296/9	15,00
7904	021907_2	Słotwina	297	0,61
7905	021907_2	Słotwina	298	0,41
7906	021907_2	Słotwina	299	0,49
7907	021907_2	Słotwina	300	0,35
7908	021907_2	Słotwina	301	0,46
7909	021907_2	Słotwina	302	0,46
7910	021907_2	Słotwina	303	0,48
7911	021907_2	Słotwina	304	0,42
7912	021907_2	Słotwina	305	0,44
7913	021907_2	Słotwina	306	0,47
7914	021907_2	Słotwina	307	0,44
7915	021907_2	Słotwina	308	0,45
7916	021907_2	Słotwina	309	0,56
7917	021907_2	Słotwina	31	1,46
7918	021907_2	Słotwina	311	0,80
7919	021907_2	Słotwina	312/1	0,20
7920	021907_2	Słotwina	312/2	0,65
7921	021907_2	Słotwina	313	0,75
7922	021907_2	Słotwina	314	0,71
7923	021907_2	Słotwina	315	0,52
7924	021907_2	Słotwina	316	0,51
7925	021907_2	Słotwina	317	0,47
7926	021907_2	Słotwina	318	0,54
7927	021907_2	Słotwina	319	0,55
7928	021907_2	Słotwina	32/1	1,39
7929	021907_2	Słotwina	320/2	0,74
7930	021907_2	Słotwina	321	0,55
7931	021907_2	Słotwina	322	0,52
7932	021907_2	Słotwina	323	0,51
7933	021907_2	Słotwina	324	0,58
7934	021907_2	Słotwina	325	0,66
7935	021907_2	Słotwina	326	0,58
7936	021907_2	Słotwina	327	0,63

L.p.	TERYT Jedn. ewid.	Obręb	Nr działki	Powierzchnia ewidencyjna
7937	021907_2	Słotwina	328	6,34
7938	021907_2	Słotwina	329/1	0,45
7939	021907_2	Słotwina	329/2	1,82
7940	021907_2	Słotwina	330	0,86
7941	021907_2	Słotwina	331	0,78
7942	021907_2	Słotwina	332	0,74
7943	021907_2	Słotwina	333	0,60
7944	021907_2	Słotwina	334	0,62
7945	021907_2	Słotwina	335	0,87
7946	021907_2	Słotwina	336	0,58
7947	021907_2	Słotwina	337	0,70
7948	021907_2	Słotwina	338	0,55
7949	021907_2	Słotwina	339	0,55
7950	021907_2	Słotwina	34/1	1,28
7951	021907_2	Słotwina	34/2	0,01
7952	021907_2	Słotwina	34/3	0,54
7953	021907_2	Słotwina	340	0,67
7954	021907_2	Słotwina	342/2	2,72
7955	021907_2	Słotwina	343	0,83
7956	021907_2	Słotwina	345	0,93
7957	021907_2	Słotwina	346	1,87
7958	021907_2	Słotwina	347/2	1,14
7959	021907_2	Słotwina	349/5	1,44
7960	021907_2	Słotwina	35	1,65
7961	021907_2	Słotwina	352	0,69
7962	021907_2	Słotwina	353	0,89
7963	021907_2	Słotwina	354	0,81
7964	021907_2	Słotwina	355	0,48
7965	021907_2	Słotwina	357	1,52
7966	021907_2	Słotwina	358/2	1,63
7967	021907_2	Słotwina	36	3,63
7968	021907_2	Słotwina	364/3	12,51
7969	021907_2	Słotwina	365/2	1,04
7970	021907_2	Słotwina	366	0,91
7971	021907_2	Słotwina	367	1,00
7972	021907_2	Słotwina	368	0,76
7973	021907_2	Słotwina	369	1,11
7974	021907_2	Słotwina	37	2,66
7975	021907_2	Słotwina	370	0,40
7976	021907_2	Słotwina	371	0,32
7977	021907_2	Słotwina	372	0,36
7978	021907_2	Słotwina	38	4,27
7979	021907_2	Słotwina	386/2	10,00
7980	021907_2	Słotwina	386/3	10,00
7981	021907_2	Słotwina	386/4	6,55
7982	021907_2	Słotwina	39	0,51
7983	021907_2	Słotwina	398	23,01
7984	021907_2	Słotwina	399/1	2,01
7985	021907_2	Słotwina	399/2	7,03
7986	021907_2	Słotwina	4	1,02
7987	021907_2	Słotwina	40	0,50
7988	021907_2	Słotwina	400/1	3,50
7989	021907_2	Słotwina	400/2	14,03
7990	021907_2	Słotwina	401	7,09
7991	021907_2	Słotwina	402	11,50
7992	021907_2	Słotwina	403	0,26
7993	021907_2	Słotwina	404	0,63
7994	021907_2	Słotwina	405	0,73
7995	021907_2	Słotwina	406	0,20
7996	021907_2	Słotwina	407/1	0,11
7997	021907_2	Słotwina	407/2	0,11
7998	021907_2	Słotwina	407/3	0,30

L.p.	TERYT Jedn. ewid.	Obręb	Nr działki	Powierzchnia ewidencyjna
7999	021907_2	Słotwina	408/1	0,33
8000	021907_2	Słotwina	409/12	0,81
8001	021907_2	Słotwina	409/15	1,37
8002	021907_2	Słotwina	409/8	0,25
8003	021907_2	Słotwina	41	0,37
8004	021907_2	Słotwina	411/2	1,36
8005	021907_2	Słotwina	415	0,10
8006	021907_2	Słotwina	416	0,05
8007	021907_2	Słotwina	417/3	0,76
8008	021907_2	Słotwina	418	0,05
8009	021907_2	Słotwina	419	0,24
8010	021907_2	Słotwina	42/1	0,09
8011	021907_2	Słotwina	42/2	0,32
8012	021907_2	Słotwina	420	0,52
8013	021907_2	Słotwina	421	0,17
8014	021907_2	Słotwina	422/1	1,37
8015	021907_2	Słotwina	423/1	0,96
8016	021907_2	Słotwina	423/4	1,60
8017	021907_2	Słotwina	424	0,05
8018	021907_2	Słotwina	425	0,09
8019	021907_2	Słotwina	426	0,07
8020	021907_2	Słotwina	428/3	0,15
8021	021907_2	Słotwina	43	0,42
8022	021907_2	Słotwina	430/1	0,65
8023	021907_2	Słotwina	431	0,11
8024	021907_2	Słotwina	432	0,23
8025	021907_2	Słotwina	433	0,20
8026	021907_2	Słotwina	434	0,06
8027	021907_2	Słotwina	435	0,06
8028	021907_2	Słotwina	436/3	0,06
8029	021907_2	Słotwina	438/3	0,18
8030	021907_2	Słotwina	439	0,48
8031	021907_2	Słotwina	44/1	0,22
8032	021907_2	Słotwina	440	0,54
8033	021907_2	Słotwina	441	0,09
8034	021907_2	Słotwina	443	0,35
8035	021907_2	Słotwina	444/3	0,18
8036	021907_2	Słotwina	445/3	0,58
8037	021907_2	Słotwina	446	0,57
8038	021907_2	Słotwina	447	0,36
8039	021907_2	Słotwina	448	0,47
8040	021907_2	Słotwina	449	0,27
8041	021907_2	Słotwina	450	0,07
8042	021907_2	Słotwina	452	0,20
8043	021907_2	Słotwina	453	0,01
8044	021907_2	Słotwina	454	1,06
8045	021907_2	Słotwina	455	0,11
8046	021907_2	Słotwina	456/2	0,05
8047	021907_2	Słotwina	457/3	0,13
8048	021907_2	Słotwina	458/2	0,68
8049	021907_2	Słotwina	459	0,11
8050	021907_2	Słotwina	46/1	0,69
8051	021907_2	Słotwina	460	1,28
8052	021907_2	Słotwina	461/7	2,01
8053	021907_2	Słotwina	463	0,15
8054	021907_2	Słotwina	464	0,03
8055	021907_2	Słotwina	465/1	0,02
8056	021907_2	Słotwina	465/2	0,02
8057	021907_2	Słotwina	466	0,55
8058	021907_2	Słotwina	467	0,30
8059	021907_2	Słotwina	468	0,16
8060	021907_2	Słotwina	469	0,35

L.p.	TERYT Jedn. ewid.	Obręb	Nr działki	Powierzchnia ewidencyjna
8061	021907_2	Słotwina	470	0,05
8062	021907_2	Słotwina	471	0,02
8063	021907_2	Słotwina	472	3,56
8064	021907_2	Słotwina	473	0,16
8065	021907_2	Słotwina	474	0,63
8066	021907_2	Słotwina	475/1	0,97
8067	021907_2	Słotwina	475/2	0,01
8068	021907_2	Słotwina	477	0,54
8069	021907_2	Słotwina	478	6,29
8070	021907_2	Słotwina	479	5,45
8071	021907_2	Słotwina	49	0,37
8072	021907_2	Słotwina	5	0,40
8073	021907_2	Słotwina	50	0,49
8074	021907_2	Słotwina	51/5	2,86
8075	021907_2	Słotwina	52	0,38
8076	021907_2	Słotwina	53/1	0,10
8077	021907_2	Słotwina	53/2	0,21
8078	021907_2	Słotwina	55	0,46
8079	021907_2	Słotwina	56	0,48
8080	021907_2	Słotwina	57	0,56
8081	021907_2	Słotwina	59/2	0,75
8082	021907_2	Słotwina	59/5	0,15
8083	021907_2	Słotwina	59/6	0,12
8084	021907_2	Słotwina	61/1	0,15
8085	021907_2	Słotwina	62	0,52
8086	021907_2	Słotwina	65	5,73
8087	021907_2	Słotwina	66	0,99
8088	021907_2	Słotwina	67/1	0,30
8089	021907_2	Słotwina	67/2	0,69
8090	021907_2	Słotwina	68	0,98
8091	021907_2	Słotwina	69	0,97
8092	021907_2	Słotwina	70	0,93
8093	021907_2	Słotwina	71	1,09
8094	021907_2	Słotwina	72/3	0,92
8095	021907_2	Słotwina	73/1	0,04
8096	021907_2	Słotwina	73/2	9,37
8097	021907_2	Słotwina	74	0,04
8098	021907_2	Słotwina	75	0,68
8099	021907_2	Słotwina	76/3	0,07
8100	021907_2	Słotwina	76/5	0,13
8101	021907_2	Słotwina	76/6	0,33
8102	021907_2	Słotwina	77/11	0,02
8103	021907_2	Słotwina	78	0,02
8104	021907_2	Słotwina	79/3	0,08
8105	021907_2	Słotwina	81	0,34
8106	021907_2	Słotwina	82	3,49
8107	021907_2	Słotwina	84/1	0,30
8108	021907_2	Słotwina	84/2	2,45
8109	021907_2	Słotwina	86	0,42
8110	021907_2	Słotwina	89	1,08
8111	021907_2	Słotwina	9	0,39
8112	021907_2	Słotwina	90	0,80
8113	021907_2	Słotwina	91	0,80
8114	021907_2	Słotwina	99/1	0,16
8115	021907_2	Słotwina	99/2	0,15
8116	021907_2	Sulisławice	1	1,34
8117	021907_2	Sulisławice	10/3	2,33
8118	021907_2	Sulisławice	10/7	0,70
8119	021907_2	Sulisławice	11	0,16
8120	021907_2	Sulisławice	12/14	0,56
8121	021907_2	Sulisławice	12/2	0,02
8122	021907_2	Sulisławice	12/3	0,02

L.p.	TERYT Jedn. ewid.	Obręb	Nr działki	Powierzchnia ewidencyjna
8123	021907_2	Sulisławice	12/4	0,08
8124	021907_2	Sulisławice	13	1,23
8125	021907_2	Sulisławice	14	0,71
8126	021907_2	Sulisławice	15/2	1,36
8127	021907_2	Sulisławice	16	0,31
8128	021907_2	Sulisławice	17	0,45
8129	021907_2	Sulisławice	18	0,88
8130	021907_2	Sulisławice	19/2	0,03
8131	021907_2	Sulisławice	2	1,01
8132	021907_2	Sulisławice	20/2	0,12
8133	021907_2	Sulisławice	24	0,92
8134	021907_2	Sulisławice	27/1	0,09
8135	021907_2	Sulisławice	27/2	0,54
8136	021907_2	Sulisławice	28	0,77
8137	021907_2	Sulisławice	3	1,50
8138	021907_2	Sulisławice	30	1,58
8139	021907_2	Sulisławice	31/1	0,14
8140	021907_2	Sulisławice	31/2	0,05
8141	021907_2	Sulisławice	32	1,34
8142	021907_2	Sulisławice	33	1,27
8143	021907_2	Sulisławice	34	3,07
8144	021907_2	Sulisławice	35	0,09
8145	021907_2	Sulisławice	36/1	2,96
8146	021907_2	Sulisławice	37	0,88
8147	021907_2	Sulisławice	38	0,18
8148	021907_2	Sulisławice	39	0,08
8149	021907_2	Sulisławice	4	0,63
8150	021907_2	Sulisławice	40	0,21
8151	021907_2	Sulisławice	41/1	0,03
8152	021907_2	Sulisławice	42	0,07
8153	021907_2	Sulisławice	43	2,00
8154	021907_2	Sulisławice	44	0,53
8155	021907_2	Sulisławice	45	0,06
8156	021907_2	Sulisławice	46	0,05
8157	021907_2	Sulisławice	47	0,09
8158	021907_2	Sulisławice	49/1	0,12
8159	021907_2	Sulisławice	49/2	0,04
8160	021907_2	Sulisławice	49/3	0,05
8161	021907_2	Sulisławice	5/1	0,04
8162	021907_2	Sulisławice	5/2	4,89
8163	021907_2	Sulisławice	51	14,98
8164	021907_2	Sulisławice	52/7	12,95
8165	021907_2	Sulisławice	52/8	27,56
8166	021907_2	Sulisławice	53/4	25,65
8167	021907_2	Sulisławice	54/1	0,16
8168	021907_2	Sulisławice	54/4	8,00
8169	021907_2	Sulisławice	54/5	35,77
8170	021907_2	Sulisławice	55	2,99
8171	021907_2	Sulisławice	57/3	0,26
8172	021907_2	Sulisławice	57/4	0,07
8173	021907_2	Sulisławice	57/5	0,91
8174	021907_2	Sulisławice	61	0,13
8175	021907_2	Sulisławice	62	0,75
8176	021907_2	Sulisławice	63	1,70
8177	021907_2	Sulisławice	64/2	0,32
8178	021907_2	Sulisławice	64/3	0,96
8179	021907_2	Sulisławice	65	0,78
8180	021907_2	Sulisławice	66	0,04
8181	021907_2	Sulisławice	67	11,82
8182	021907_2	Sulisławice	7/1	0,88
8183	021907_2	Sulisławice	7/2	0,09
8184	021907_2	Sulisławice	8/1	0,30

L.p.	TERYT Jedn. ewid.	Obręb	Nr działki	Powierzchnia ewidencyjna
8185	021907_2	Sulisławice	9/1	0,48
8186	021907_2	Wieruszów	1/1	17,89
8187	021907_2	Wieruszów	10/1	1,11
8188	021907_2	Wieruszów	10/2	2,02
8189	021907_2	Wieruszów	13/5	0,09
8190	021907_2	Wieruszów	13/6	0,13
8191	021907_2	Wieruszów	13/7	0,10
8192	021907_2	Wieruszów	13/8	0,21
8193	021907_2	Wieruszów	14	0,12
8194	021907_2	Wieruszów	16/1	0,30
8195	021907_2	Wieruszów	16/3	0,02
8196	021907_2	Wieruszów	16/4	0,24
8197	021907_2	Wieruszów	17/1	0,37
8198	021907_2	Wieruszów	17/2	0,18
8199	021907_2	Wieruszów	18	0,41
8200	021907_2	Wieruszów	19	0,06
8201	021907_2	Wieruszów	20/3	0,16
8202	021907_2	Wieruszów	20/4	0,25
8203	021907_2	Wieruszów	21	0,21
8204	021907_2	Wieruszów	22/1	2,32
8205	021907_2	Wieruszów	22/2	2,62
8206	021907_2	Wieruszów	22/3	0,45
8207	021907_2	Wieruszów	23	0,52
8208	021907_2	Wieruszów	24	0,08
8209	021907_2	Wieruszów	25	0,18
8210	021907_2	Wieruszów	27	0,67
8211	021907_2	Wieruszów	28	0,65
8212	021907_2	Wieruszów	29	0,14
8213	021907_2	Wieruszów	3	0,10
8214	021907_2	Wieruszów	30	1,62
8215	021907_2	Wieruszów	31	0,60
8216	021907_2	Wieruszów	33	2,95
8217	021907_2	Wieruszów	34/1	0,05
8218	021907_2	Wieruszów	34/3	0,42
8219	021907_2	Wieruszów	35	0,33
8220	021907_2	Wieruszów	36	0,28
8221	021907_2	Wieruszów	37/1	3,10
8222	021907_2	Wieruszów	38	1,13
8223	021907_2	Wieruszów	39	2,32
8224	021907_2	Wieruszów	4	16,29
8225	021907_2	Wieruszów	40	0,72
8226	021907_2	Wieruszów	41/1	0,19
8227	021907_2	Wieruszów	41/2	0,77
8228	021907_2	Wieruszów	42	0,37
8229	021907_2	Wieruszów	43	0,89
8230	021907_2	Wieruszów	44/2	0,05
8231	021907_2	Wieruszów	44/3	0,03
8232	021907_2	Wieruszów	44/4	0,02
8233	021907_2	Wieruszów	44/5	0,15
8234	021907_2	Wieruszów	45	0,54
8235	021907_2	Wieruszów	46	0,13
8236	021907_2	Wieruszów	47/2	1,98
8237	021907_2	Wieruszów	48	1,39
8238	021907_2	Wieruszów	49	0,15
8239	021907_2	Wieruszów	5	0,67
8240	021907_2	Wieruszów	51	0,26
8241	021907_2	Wieruszów	52	0,11
8242	021907_2	Wieruszów	54/2	0,74
8243	021907_2	Wieruszów	55	0,03
8244	021907_2	Wieruszów	57/2	4,21
8245	021907_2	Wieruszów	59	0,04
8246	021907_2	Wieruszów	6	3,33

L.p.	TERYT Jedn. ewid.	Obręb	Nr działki	Powierzchnia ewidencyjna
8247	021907_2	Wieruszów	62	3,02
8248	021907_2	Wieruszów	63	0,15
8249	021907_2	Wieruszów	64/1	0,12
8250	021907_2	Wieruszów	68/1	0,99
8251	021907_2	Wieruszów	68/2	4,00
8252	021907_2	Wieruszów	69	2,71
8253	021907_2	Wieruszów	7	1,52
8254	021907_2	Wieruszów	70	1,84
8255	021907_2	Wieruszów	71	3,68
8256	021907_2	Wieruszów	72	0,11
8257	021907_2	Wieruszów	73	11,42
8258	021907_2	Wieruszów	74	0,44
8259	021907_2	Wieruszów	75	17,47
8260	021907_2	Wieruszów	76	0,01
8261	021907_2	Wieruszów	77	4,00
8262	021907_2	Wieruszów	78	5,91
8263	021907_2	Wieruszów	79	0,50
8264	021907_2	Wieruszów	8/1	0,27
8265	021907_2	Wieruszów	8/2	1,98
8266	021907_2	Wieruszów	80	1,02
8267	021907_2	Wieruszów	81	0,02
8268	021907_2	Wieruszów	82	0,06
8269	021907_2	Wieruszów	83	0,21
8270	021907_2	Wieruszów	84/1	0,09
8271	021907_2	Wieruszów	84/2	0,49
8272	021907_2	Wieruszów	86	0,96
8273	021907_2	Wieruszów	88	0,05
8274	021907_2	Wieruszów	89/7	1,13
8275	021907_2	Wieruszów	9	0,21
8276	021907_2	Wieruszów	91	0,18
8277	021907_2	Wieruszów	92	0,13
8278	021907_2	Wieruszów	93	1,07
8279	021907_2	Wieruszów	94	0,11
8280	021907_2	Wieruszów	95	17,43
8281	021907_2	Wieruszów	96	2,10
8282	021907_2	Wilków	1	10,61
8283	021907_2	Wilków	100	2,07
8284	021907_2	Wilków	101	2,11
8285	021907_2	Wilków	102	2,32
8286	021907_2	Wilków	103	2,34
8287	021907_2	Wilków	104	1,50
8288	021907_2	Wilków	105	1,02
8289	021907_2	Wilków	106	0,89
8290	021907_2	Wilków	107/1	0,73
8291	021907_2	Wilków	107/2	2,00
8292	021907_2	Wilków	109	1,84
8293	021907_2	Wilków	11	2,24
8294	021907_2	Wilków	110	0,94
8295	021907_2	Wilków	111	1,41
8296	021907_2	Wilków	112	1,37
8297	021907_2	Wilków	113	0,97
8298	021907_2	Wilków	114	1,34
8299	021907_2	Wilków	115	1,44
8300	021907_2	Wilków	116	1,35
8301	021907_2	Wilków	117	0,60
8302	021907_2	Wilków	118	0,53
8303	021907_2	Wilków	119	2,25
8304	021907_2	Wilków	120	0,18
8305	021907_2	Wilków	122	0,53
8306	021907_2	Wilków	123	0,24
8307	021907_2	Wilków	124	0,24
8308	021907_2	Wilków	125	0,43

L.p.	TERYT Jedn. ewid.	Obręb	Nr działki	Powierzchnia ewidencyjna
8309	021907_2	Wilków	126	0,53
8310	021907_2	Wilków	127	0,46
8311	021907_2	Wilków	128	0,48
8312	021907_2	Wilków	129	1,47
8313	021907_2	Wilków	130	0,56
8314	021907_2	Wilków	131	0,52
8315	021907_2	Wilków	132	0,55
8316	021907_2	Wilków	133	0,60
8317	021907_2	Wilków	136	0,50
8318	021907_2	Wilków	137	0,46
8319	021907_2	Wilków	138	0,51
8320	021907_2	Wilków	139	0,50
8321	021907_2	Wilków	14	4,27
8322	021907_2	Wilków	141	0,43
8323	021907_2	Wilków	142	0,54
8324	021907_2	Wilków	143/2	0,02
8325	021907_2	Wilków	143/3	0,04
8326	021907_2	Wilków	145	0,44
8327	021907_2	Wilków	146	0,46
8328	021907_2	Wilków	147/1	0,15
8329	021907_2	Wilków	147/2	0,43
8330	021907_2	Wilków	148	0,43
8331	021907_2	Wilków	149	1,06
8332	021907_2	Wilków	15	0,94
8333	021907_2	Wilków	150/1	1,21
8334	021907_2	Wilków	151	0,29
8335	021907_2	Wilków	152	0,28
8336	021907_2	Wilków	153	0,44
8337	021907_2	Wilków	154/1	0,10
8338	021907_2	Wilków	154/2	0,27
8339	021907_2	Wilków	155/1	0,19
8340	021907_2	Wilków	155/2	0,01
8341	021907_2	Wilków	155/3	0,02
8342	021907_2	Wilków	155/4	0,15
8343	021907_2	Wilków	156/1	0,02
8344	021907_2	Wilków	156/2	0,36
8345	021907_2	Wilków	158	0,54
8346	021907_2	Wilków	159	0,34
8347	021907_2	Wilków	16	0,95
8348	021907_2	Wilków	160	0,16
8349	021907_2	Wilków	161	0,05
8350	021907_2	Wilków	162	0,20
8351	021907_2	Wilków	163	0,32
8352	021907_2	Wilków	165	0,45
8353	021907_2	Wilków	166	0,28
8354	021907_2	Wilków	167	0,26
8355	021907_2	Wilków	168/1	0,07
8356	021907_2	Wilków	168/2	0,07
8357	021907_2	Wilków	168/4	0,04
8358	021907_2	Wilków	168/5	0,02
8359	021907_2	Wilków	17/1	0,24
8360	021907_2	Wilków	17/2	0,39
8361	021907_2	Wilków	170/1	0,14
8362	021907_2	Wilków	170/3	0,23
8363	021907_2	Wilków	170/5	0,10
8364	021907_2	Wilków	170/6	0,08
8365	021907_2	Wilków	170/7	0,07
8366	021907_2	Wilków	171/2	0,02
8367	021907_2	Wilków	174	0,12
8368	021907_2	Wilków	175/1	0,19
8369	021907_2	Wilków	175/2	0,18
8370	021907_2	Wilków	18/4	0,23

L.p.	TERYT Jedn. ewid.	Obręb	Nr działki	Powierzchnia ewidencyjna
8371	021907_2	Wilków	182	0,08
8372	021907_2	Wilków	183/1	0,02
8373	021907_2	Wilków	183/2	0,36
8374	021907_2	Wilków	185/1	0,26
8375	021907_2	Wilków	185/2	0,02
8376	021907_2	Wilków	186	0,42
8377	021907_2	Wilków	188	0,12
8378	021907_2	Wilków	189/1	0,04
8379	021907_2	Wilków	189/4	0,07
8380	021907_2	Wilków	189/5	0,02
8381	021907_2	Wilków	19	0,68
8382	021907_2	Wilków	190	0,13
8383	021907_2	Wilków	191	0,06
8384	021907_2	Wilków	192	0,15
8385	021907_2	Wilków	193	0,18
8386	021907_2	Wilków	194	0,26
8387	021907_2	Wilków	195/1	0,06
8388	021907_2	Wilków	195/2	0,06
8389	021907_2	Wilków	196/1	0,11
8390	021907_2	Wilków	196/2	0,07
8391	021907_2	Wilków	197	0,64
8392	021907_2	Wilków	198	0,10
8393	021907_2	Wilków	199	0,12
8394	021907_2	Wilków	2	0,38
8395	021907_2	Wilków	20	0,62
8396	021907_2	Wilków	200	0,10
8397	021907_2	Wilków	204/2	0,13
8398	021907_2	Wilków	205	1,14
8399	021907_2	Wilków	206/1	0,09
8400	021907_2	Wilków	206/2	0,74
8401	021907_2	Wilków	207	0,50
8402	021907_2	Wilków	208/1	0,04
8403	021907_2	Wilków	208/2	0,53
8404	021907_2	Wilków	209	1,10
8405	021907_2	Wilków	21/1	0,21
8406	021907_2	Wilków	21/2	0,85
8407	021907_2	Wilków	210/1	0,30
8408	021907_2	Wilków	210/4	0,80
8409	021907_2	Wilków	211/2	0,19
8410	021907_2	Wilków	211/5	0,29
8411	021907_2	Wilków	213/1	0,10
8412	021907_2	Wilków	213/4	0,35
8413	021907_2	Wilków	214/8	0,74
8414	021907_2	Wilków	216	0,23
8415	021907_2	Wilków	217	0,13
8416	021907_2	Wilków	218	0,08
8417	021907_2	Wilków	219	0,35
8418	021907_2	Wilków	220	0,28
8419	021907_2	Wilków	221	0,28
8420	021907_2	Wilków	222	0,33
8421	021907_2	Wilków	223	0,17
8422	021907_2	Wilków	224	0,69
8423	021907_2	Wilków	225	0,18
8424	021907_2	Wilków	226	0,34
8425	021907_2	Wilków	227	0,36
8426	021907_2	Wilków	228	0,43
8427	021907_2	Wilków	229	0,27
8428	021907_2	Wilków	230	0,15
8429	021907_2	Wilków	231	0,13
8430	021907_2	Wilków	232	0,21
8431	021907_2	Wilków	233	0,41
8432	021907_2	Wilków	234	0,07

L.p.	TERYT Jedn. ewid.	Obręb	Nr działki	Powierzchnia ewidencyjna
8433	021907_2	Wilków	235	0,35
8434	021907_2	Wilków	236	0,07
8435	021907_2	Wilków	237	0,03
8436	021907_2	Wilków	238	0,09
8437	021907_2	Wilków	239	0,02
8438	021907_2	Wilków	240	0,16
8439	021907_2	Wilków	241	0,05
8440	021907_2	Wilków	243	0,02
8441	021907_2	Wilków	244	0,02
8442	021907_2	Wilków	245	0,25
8443	021907_2	Wilków	246	0,13
8444	021907_2	Wilków	247	0,12
8445	021907_2	Wilków	248	0,27
8446	021907_2	Wilków	249	0,27
8447	021907_2	Wilków	25	1,00
8448	021907_2	Wilków	250	0,11
8449	021907_2	Wilków	251	0,19
8450	021907_2	Wilków	252	0,13
8451	021907_2	Wilków	253	0,10
8452	021907_2	Wilków	254	0,14
8453	021907_2	Wilków	255	0,04
8454	021907_2	Wilków	256	0,39
8455	021907_2	Wilków	257/5	33,54
8456	021907_2	Wilków	258/2	33,11
8457	021907_2	Wilków	259	10,10
8458	021907_2	Wilków	26/1	0,30
8459	021907_2	Wilków	26/2	0,90
8460	021907_2	Wilków	260/2	24,06
8461	021907_2	Wilków	261/20	14,08
8462	021907_2	Wilków	263/2	12,32
8463	021907_2	Wilków	264	33,37
8464	021907_2	Wilków	265	0,90
8465	021907_2	Wilków	266	0,64
8466	021907_2	Wilków	267	0,87
8467	021907_2	Wilków	268	3,40
8468	021907_2	Wilków	269	0,32
8469	021907_2	Wilków	27	0,02
8470	021907_2	Wilków	270	0,14
8471	021907_2	Wilków	271	0,45
8472	021907_2	Wilków	272	9,67
8473	021907_2	Wilków	273	1,95
8474	021907_2	Wilków	274	4,64
8475	021907_2	Wilków	28	0,79
8476	021907_2	Wilków	29	0,39
8477	021907_2	Wilków	30	0,71
8478	021907_2	Wilków	31/1	0,28
8479	021907_2	Wilków	31/2	0,10
8480	021907_2	Wilków	32	0,28
8481	021907_2	Wilków	33/1	0,10
8482	021907_2	Wilków	33/2	1,15
8483	021907_2	Wilków	34	2,27
8484	021907_2	Wilków	35	2,18
8485	021907_2	Wilków	36	2,03
8486	021907_2	Wilków	37	1,02
8487	021907_2	Wilków	38/3	1,08
8488	021907_2	Wilków	39	2,13
8489	021907_2	Wilków	4	0,07
8490	021907_2	Wilków	40	2,15
8491	021907_2	Wilków	41	2,10
8492	021907_2	Wilków	42	1,10
8493	021907_2	Wilków	43	1,09
8494	021907_2	Wilków	44/2	1,49

L.p.	TERYT Jedn. ewid.	Obręb	Nr działki	Powierzchnia ewidencyjna
8495	021907_2	Wilków	44/3	0,30
8496	021907_2	Wilków	44/4	0,30
8497	021907_2	Wilków	45	2,18
8498	021907_2	Wilków	46	0,55
8499	021907_2	Wilków	47/1	0,18
8500	021907_2	Wilków	47/2	0,46
8501	021907_2	Wilków	48	0,71
8502	021907_2	Wilków	49/1	0,30
8503	021907_2	Wilków	49/2	1,75
8504	021907_2	Wilków	5	0,60
8505	021907_2	Wilków	50	2,11
8506	021907_2	Wilków	6	0,62
8507	021907_2	Wilków	61	3,85
8508	021907_2	Wilków	62	3,86
8509	021907_2	Wilków	63	3,89
8510	021907_2	Wilków	64	3,21
8511	021907_2	Wilków	65	3,90
8512	021907_2	Wilków	66	1,07
8513	021907_2	Wilków	68	1,07
8514	021907_2	Wilków	69	0,53
8515	021907_2	Wilków	7	8,77
8516	021907_2	Wilków	70	0,80
8517	021907_2	Wilków	71/1	0,51
8518	021907_2	Wilków	71/2	1,01
8519	021907_2	Wilków	72/1	1,78
8520	021907_2	Wilków	74	2,16
8521	021907_2	Wilków	75	1,97
8522	021907_2	Wilków	76	3,54
8523	021907_2	Wilków	77	0,72
8524	021907_2	Wilków	78	3,29
8525	021907_2	Wilków	79	2,28
8526	021907_2	Wilków	8	0,74
8527	021907_2	Wilków	80	2,42
8528	021907_2	Wilków	81	2,62
8529	021907_2	Wilków	82	2,70
8530	021907_2	Wilków	83	1,79
8531	021907_2	Wilków	84	3,80
8532	021907_2	Wilków	85	3,78
8533	021907_2	Wilków	86	3,76
8534	021907_2	Wilków	87	3,40
8535	021907_2	Wilków	88	3,80
8536	021907_2	Wilków	89	4,43
8537	021907_2	Wilków	9	0,70
8538	021907_2	Wilków	90	4,87
8539	021907_2	Wilków	91	4,49
8540	021907_2	Wilków	92	2,98
8541	021907_2	Wilków	93	0,46
8542	021907_2	Wilków	94	0,08
8543	021907_2	Wilków	95	1,41
8544	021907_2	Wilków	96	1,84
8545	021907_2	Wilków	97	1,88
8546	021907_2	Wilków	98	1,61
8547	021907_2	Wilków	99	2,19
8548	021907_2	Wiśniowa	10/7	9,36
8549	021907_2	Wiśniowa	11/42	12,19
8550	021907_2	Wiśniowa	14/12	0,19
8551	021907_2	Wiśniowa	14/2	0,19
8552	021907_2	Wiśniowa	14/20	0,06
8553	021907_2	Wiśniowa	14/24	0,05
8554	021907_2	Wiśniowa	14/25	0,05
8555	021907_2	Wiśniowa	14/26	0,05
8556	021907_2	Wiśniowa	14/27	0,04

L.p.	TERYT Jedn. ewid.	Obręb	Nr działki	Powierzchnia ewidencyjna
8557	021907_2	Wiśniowa	14/28	0,04
8558	021907_2	Wiśniowa	14/29	0,04
8559	021907_2	Wiśniowa	14/3	0,19
8560	021907_2	Wiśniowa	14/30	0,04
8561	021907_2	Wiśniowa	14/31	0,02
8562	021907_2	Wiśniowa	14/33	0,05
8563	021907_2	Wiśniowa	14/34	0,04
8564	021907_2	Wiśniowa	14/35	0,01
8565	021907_2	Wiśniowa	14/36	0,26
8566	021907_2	Wiśniowa	14/38	0,16
8567	021907_2	Wiśniowa	14/4	0,19
8568	021907_2	Wiśniowa	14/5	0,19
8569	021907_2	Wiśniowa	14/6	0,19
8570	021907_2	Wiśniowa	15/1	0,76
8571	021907_2	Wiśniowa	16	0,25
8572	021907_2	Wiśniowa	19	0,39
8573	021907_2	Wiśniowa	2/10	0,16
8574	021907_2	Wiśniowa	2/12	1,29
8575	021907_2	Wiśniowa	2/3	5,70
8576	021907_2	Wiśniowa	2/7	2,76
8577	021907_2	Wiśniowa	2/8	0,61
8578	021907_2	Wiśniowa	20	0,96
8579	021907_2	Wiśniowa	21	0,31
8580	021907_2	Wiśniowa	22	1,87
8581	021907_2	Wiśniowa	23	0,20
8582	021907_2	Wiśniowa	24	0,32
8583	021907_2	Wiśniowa	25	0,68
8584	021907_2	Wiśniowa	26	0,83
8585	021907_2	Wiśniowa	29	2,12
8586	021907_2	Wiśniowa	32	0,44
8587	021907_2	Wiśniowa	34/1	0,40
8588	021907_2	Wiśniowa	35/2	1,61
8589	021907_2	Wiśniowa	35/4	0,44
8590	021907_2	Wiśniowa	35/7	0,08
8591	021907_2	Wiśniowa	36/1	0,33
8592	021907_2	Wiśniowa	37/10	0,09
8593	021907_2	Wiśniowa	37/11	0,09
8594	021907_2	Wiśniowa	37/14	0,07
8595	021907_2	Wiśniowa	37/15	0,07
8596	021907_2	Wiśniowa	37/16	0,07
8597	021907_2	Wiśniowa	37/18	0,09
8598	021907_2	Wiśniowa	37/19	0,09
8599	021907_2	Wiśniowa	37/2	0,12
8600	021907_2	Wiśniowa	37/20	0,09
8601	021907_2	Wiśniowa	37/21	0,09
8602	021907_2	Wiśniowa	37/22	0,09
8603	021907_2	Wiśniowa	37/24	0,28
8604	021907_2	Wiśniowa	37/25	0,18
8605	021907_2	Wiśniowa	37/3	0,09
8606	021907_2	Wiśniowa	37/4	0,09
8607	021907_2	Wiśniowa	37/5	0,09
8608	021907_2	Wiśniowa	37/6	0,09
8609	021907_2	Wiśniowa	37/7	0,09
8610	021907_2	Wiśniowa	37/8	0,09
8611	021907_2	Wiśniowa	37/9	0,09
8612	021907_2	Wiśniowa	39	0,25
8613	021907_2	Wiśniowa	4	1,28
8614	021907_2	Wiśniowa	41	0,22
8615	021907_2	Wiśniowa	42	0,56
8616	021907_2	Wiśniowa	43/3	0,22
8617	021907_2	Wiśniowa	48/1	1,04
8618	021907_2	Wiśniowa	48/2	0,09

L.p.	TERYT Jedn. ewid.	Obręb	Nr działki	Powierzchnia ewidencyjna
8619	021907_2	Wiśniowa	49	0,12
8620	021907_2	Wiśniowa	5	1,40
8621	021907_2	Wiśniowa	50	2,39
8622	021907_2	Wiśniowa	51	0,19
8623	021907_2	Wiśniowa	52	0,39
8624	021907_2	Wiśniowa	53	0,24
8625	021907_2	Wiśniowa	54	0,16
8626	021907_2	Wiśniowa	56/1	6,90
8627	021907_2	Wiśniowa	56/2	0,85
8628	021907_2	Wiśniowa	57	0,13
8629	021907_2	Wiśniowa	58	0,06
8630	021907_2	Wiśniowa	59	0,43
8631	021907_2	Wiśniowa	6	1,27
8632	021907_2	Wiśniowa	60	0,11
8633	021907_2	Wiśniowa	61	0,44
8634	021907_2	Wiśniowa	62	0,13
8635	021907_2	Wiśniowa	63	0,38
8636	021907_2	Wiśniowa	64	0,96
8637	021907_2	Wiśniowa	65	0,17
8638	021907_2	Wiśniowa	66	0,17
8639	021907_2	Wiśniowa	67	0,02
8640	021907_2	Wiśniowa	68	0,06
8641	021907_2	Wiśniowa	69	0,51
8642	021907_2	Wiśniowa	7/4	0,79
8643	021907_2	Wiśniowa	7/6	4,99
8644	021907_2	Wiśniowa	70	0,55
8645	021907_2	Wiśniowa	71	0,20
8646	021907_2	Wiśniowa	72/1	2,59
8647	021907_2	Wiśniowa	72/2	0,28
8648	021907_2	Wiśniowa	73	0,53
8649	021907_2	Wiśniowa	74	0,46
8650	021907_2	Wiśniowa	75	0,73
8651	021907_2	Wiśniowa	77	0,38
8652	021907_2	Wiśniowa	78	0,40
8653	021907_2	Wiśniowa	79	0,38
8654	021907_2	Wiśniowa	8/2	0,67
8655	021907_2	Wiśniowa	8/3	1,23
8656	021907_2	Wiśniowa	80	0,08
8657	021907_2	Wiśniowa	87	6,37
8658	021907_2	Wiśniowa	88	0,04
8659	021907_2	Wiśniowa	89	0,04
8660	021907_2	Wiśniowa	9/1	1,22
8661	021907_2	Wiśniowa	9/2	0,10
8662	021907_2	Wiśniowa	9/3	2,62
8663	021907_2	Wiśniowa	90	0,07
8664	021907_2	Wiśniowa	91	0,02
8665	021907_2	Wiśniowa	92	0,04
8666	021907_2	Wiśniowa	93	0,08
8667	021907_2	Wiśniowa	94	0,01
8668	021907_2	Wiśniowa	95	0,96
8669	021907_2	Wiśniowa	96	0,45
8670	021907_2	Wiśniowa	97	0,69
8671	021907_2	Wiśniowa	98	1,48
8672	021907_2	Wiśniowa	99	7,49
8673	021907_2	Witoszów Dolny	10	0,58
8674	021907_2	Witoszów Dolny	100	0,15
8675	021907_2	Witoszów Dolny	1000	0,04
8676	021907_2	Witoszów Dolny	1001	0,22
8677	021907_2	Witoszów Dolny	1002	0,03
8678	021907_2	Witoszów Dolny	1003	0,02
8679	021907_2	Witoszów Dolny	1004	0,01
8680	021907_2	Witoszów Dolny	1005	0,01

L.p.	TERYT Jedn. ewid.	Obręb	Nr działki	Powierzchnia ewidencyjna
8681	021907_2	Witoszów Dolny	1006	0,01
8682	021907_2	Witoszów Dolny	1007	0,01
8683	021907_2	Witoszów Dolny	1008	0,04
8684	021907_2	Witoszów Dolny	1009	1,17
8685	021907_2	Witoszów Dolny	101/1	0,11
8686	021907_2	Witoszów Dolny	101/2	0,11
8687	021907_2	Witoszów Dolny	1010	0,06
8688	021907_2	Witoszów Dolny	1011	0,64
8689	021907_2	Witoszów Dolny	1012/2	0,55
8690	021907_2	Witoszów Dolny	1013	0,15
8691	021907_2	Witoszów Dolny	1014	0,54
8692	021907_2	Witoszów Dolny	1015	0,08
8693	021907_2	Witoszów Dolny	1016	0,15
8694	021907_2	Witoszów Dolny	1017	0,08
8695	021907_2	Witoszów Dolny	1018	0,16
8696	021907_2	Witoszów Dolny	1019	0,57
8697	021907_2	Witoszów Dolny	102/1	0,50
8698	021907_2	Witoszów Dolny	102/2	3,65
8699	021907_2	Witoszów Dolny	1020	7,62
8700	021907_2	Witoszów Dolny	1021/2	3,43
8701	021907_2	Witoszów Dolny	1022/2	1,39
8702	021907_2	Witoszów Dolny	1023	0,15
8703	021907_2	Witoszów Dolny	1024/2	0,14
8704	021907_2	Witoszów Dolny	1025	0,27
8705	021907_2	Witoszów Dolny	1027	0,32
8706	021907_2	Witoszów Dolny	1029	0,02
8707	021907_2	Witoszów Dolny	1030	0,02
8708	021907_2	Witoszów Dolny	1031	0,01
8709	021907_2	Witoszów Dolny	1032	0,01
8710	021907_2	Witoszów Dolny	1033	0,01
8711	021907_2	Witoszów Dolny	1034	0,01
8712	021907_2	Witoszów Dolny	1036	0,96
8713	021907_2	Witoszów Dolny	1037	0,05
8714	021907_2	Witoszów Dolny	1038	0,43
8715	021907_2	Witoszów Dolny	1039	0,36
8716	021907_2	Witoszów Dolny	1040	0,22
8717	021907_2	Witoszów Dolny	1041	0,03
8718	021907_2	Witoszów Dolny	1042	0,17
8719	021907_2	Witoszów Dolny	1043	0,06
8720	021907_2	Witoszów Dolny	1044	0,31
8721	021907_2	Witoszów Dolny	1045	0,31
8722	021907_2	Witoszów Dolny	1046	0,13
8723	021907_2	Witoszów Dolny	1047	0,16
8724	021907_2	Witoszów Dolny	1048	0,19
8725	021907_2	Witoszów Dolny	1049	0,46
8726	021907_2	Witoszów Dolny	1050	0,11
8727	021907_2	Witoszów Dolny	1051	0,16
8728	021907_2	Witoszów Dolny	1052	0,41
8729	021907_2	Witoszów Dolny	1053	0,22
8730	021907_2	Witoszów Dolny	1054	0,53
8731	021907_2	Witoszów Dolny	1055	0,25
8732	021907_2	Witoszów Dolny	1056/1	1,87
8733	021907_2	Witoszów Dolny	1057	0,11
8734	021907_2	Witoszów Dolny	1058	0,02
8735	021907_2	Witoszów Dolny	1059	0,01
8736	021907_2	Witoszów Dolny	106/1	11,97
8737	021907_2	Witoszów Dolny	1060	0,01
8738	021907_2	Witoszów Dolny	1061	0,01
8739	021907_2	Witoszów Dolny	1062	0,02
8740	021907_2	Witoszów Dolny	1063/2	0,88
8741	021907_2	Witoszów Dolny	1064	0,03
8742	021907_2	Witoszów Dolny	1065	0,04

L.p.	TERYT Jedn. ewid.	Obręb	Nr działki	Powierzchnia ewidencyjna
8743	021907_2	Witoszów Dolny	1066	0,03
8744	021907_2	Witoszów Dolny	1067	0,68
8745	021907_2	Witoszów Dolny	1068	0,08
8746	021907_2	Witoszów Dolny	1069	0,22
8747	021907_2	Witoszów Dolny	1070	0,27
8748	021907_2	Witoszów Dolny	1071	0,24
8749	021907_2	Witoszów Dolny	1073	0,18
8750	021907_2	Witoszów Dolny	1074	0,21
8751	021907_2	Witoszów Dolny	1075	0,15
8752	021907_2	Witoszów Dolny	1076	0,10
8753	021907_2	Witoszów Dolny	1077	0,12
8754	021907_2	Witoszów Dolny	1078	0,15
8755	021907_2	Witoszów Dolny	1079	0,13
8756	021907_2	Witoszów Dolny	1080	0,06
8757	021907_2	Witoszów Dolny	1081	0,16
8758	021907_2	Witoszów Dolny	1082	0,07
8759	021907_2	Witoszów Dolny	1083	0,19
8760	021907_2	Witoszów Dolny	1084	0,07
8761	021907_2	Witoszów Dolny	1085	0,27
8762	021907_2	Witoszów Dolny	1086	0,02
8763	021907_2	Witoszów Dolny	1087	0,55
8764	021907_2	Witoszów Dolny	1089	0,16
8765	021907_2	Witoszów Dolny	109/3	1,53
8766	021907_2	Witoszów Dolny	1090	0,12
8767	021907_2	Witoszów Dolny	1091	0,09
8768	021907_2	Witoszów Dolny	1092	0,08
8769	021907_2	Witoszów Dolny	1093/1	0,02
8770	021907_2	Witoszów Dolny	1093/2	0,04
8771	021907_2	Witoszów Dolny	1094	0,11
8772	021907_2	Witoszów Dolny	1096	0,01
8773	021907_2	Witoszów Dolny	1097	0,01
8774	021907_2	Witoszów Dolny	1098	0,02
8775	021907_2	Witoszów Dolny	1099	0,02
8776	021907_2	Witoszów Dolny	11	0,48
8777	021907_2	Witoszów Dolny	110	0,76
8778	021907_2	Witoszów Dolny	1100	0,03
8779	021907_2	Witoszów Dolny	1101	0,16
8780	021907_2	Witoszów Dolny	1102	0,02
8781	021907_2	Witoszów Dolny	1103	0,10
8782	021907_2	Witoszów Dolny	1104	0,05
8783	021907_2	Witoszów Dolny	1105	0,05
8784	021907_2	Witoszów Dolny	1107	0,28
8785	021907_2	Witoszów Dolny	1108	0,19
8786	021907_2	Witoszów Dolny	1109	0,35
8787	021907_2	Witoszów Dolny	111	0,91
8788	021907_2	Witoszów Dolny	1110	0,09
8789	021907_2	Witoszów Dolny	1111	0,06
8790	021907_2	Witoszów Dolny	1112	0,23
8791	021907_2	Witoszów Dolny	1113	0,57
8792	021907_2	Witoszów Dolny	1114	0,32
8793	021907_2	Witoszów Dolny	1115	0,22
8794	021907_2	Witoszów Dolny	1116	0,04
8795	021907_2	Witoszów Dolny	1117	0,02
8796	021907_2	Witoszów Dolny	1118	0,03
8797	021907_2	Witoszów Dolny	1119	0,56
8798	021907_2	Witoszów Dolny	112	2,53
8799	021907_2	Witoszów Dolny	1120	0,16
8800	021907_2	Witoszów Dolny	1121	0,05
8801	021907_2	Witoszów Dolny	1122	0,06
8802	021907_2	Witoszów Dolny	1124/1	0,06
8803	021907_2	Witoszów Dolny	1124/2	0,02
8804	021907_2	Witoszów Dolny	1124/3	0,05

L.p.	TERYT Jedn. ewid.	Obręb	Nr działki	Powierzchnia ewidencyjna
8805	021907_2	Witoszów Dolny	1124/4	0,05
8806	021907_2	Witoszów Dolny	1124/7	0,07
8807	021907_2	Witoszów Dolny	113	2,88
8808	021907_2	Witoszów Dolny	1132/2	0,13
8809	021907_2	Witoszów Dolny	1134	0,08
8810	021907_2	Witoszów Dolny	1135	0,01
8811	021907_2	Witoszów Dolny	1136/6	0,08
8812	021907_2	Witoszów Dolny	1136/7	0,06
8813	021907_2	Witoszów Dolny	1137/2	0,05
8814	021907_2	Witoszów Dolny	1138	0,27
8815	021907_2	Witoszów Dolny	1139	0,04
8816	021907_2	Witoszów Dolny	114	0,14
8817	021907_2	Witoszów Dolny	1140	0,08
8818	021907_2	Witoszów Dolny	1141	0,05
8819	021907_2	Witoszów Dolny	1142	0,06
8820	021907_2	Witoszów Dolny	1143	0,02
8821	021907_2	Witoszów Dolny	1144	0,02
8822	021907_2	Witoszów Dolny	1145	0,77
8823	021907_2	Witoszów Dolny	1146	0,06
8824	021907_2	Witoszów Dolny	1147	0,08
8825	021907_2	Witoszów Dolny	115	0,30
8826	021907_2	Witoszów Dolny	1150	0,02
8827	021907_2	Witoszów Dolny	1151	0,16
8828	021907_2	Witoszów Dolny	1152	0,06
8829	021907_2	Witoszów Dolny	1154	0,02
8830	021907_2	Witoszów Dolny	1155	0,01
8831	021907_2	Witoszów Dolny	1156	0,01
8832	021907_2	Witoszów Dolny	1157	0,96
8833	021907_2	Witoszów Dolny	1158	0,39
8834	021907_2	Witoszów Dolny	1159	0,04
8835	021907_2	Witoszów Dolny	116/1	0,50
8836	021907_2	Witoszów Dolny	116/2	1,42
8837	021907_2	Witoszów Dolny	116/3	0,60
8838	021907_2	Witoszów Dolny	116/4	0,87
8839	021907_2	Witoszów Dolny	1160	0,65
8840	021907_2	Witoszów Dolny	1161/2	0,65
8841	021907_2	Witoszów Dolny	1162	0,04
8842	021907_2	Witoszów Dolny	1163	0,04
8843	021907_2	Witoszów Dolny	1166	0,03
8844	021907_2	Witoszów Dolny	1167	0,06
8845	021907_2	Witoszów Dolny	1168	0,19
8846	021907_2	Witoszów Dolny	1169	0,06
8847	021907_2	Witoszów Dolny	1170	0,11
8848	021907_2	Witoszów Dolny	1171	0,06
8849	021907_2	Witoszów Dolny	1172	0,15
8850	021907_2	Witoszów Dolny	1173	0,23
8851	021907_2	Witoszów Dolny	1175	0,07
8852	021907_2	Witoszów Dolny	1176	0,62
8853	021907_2	Witoszów Dolny	1177	0,01
8854	021907_2	Witoszów Dolny	1178	0,04
8855	021907_2	Witoszów Dolny	1179	0,04
8856	021907_2	Witoszów Dolny	118	0,16
8857	021907_2	Witoszów Dolny	1180	0,11
8858	021907_2	Witoszów Dolny	1181	0,12
8859	021907_2	Witoszów Dolny	1182	0,04
8860	021907_2	Witoszów Dolny	1183	0,08
8861	021907_2	Witoszów Dolny	1184	0,04
8862	021907_2	Witoszów Dolny	1185	0,14
8863	021907_2	Witoszów Dolny	1186	0,06
8864	021907_2	Witoszów Dolny	1187	0,09
8865	021907_2	Witoszów Dolny	1188	0,02
8866	021907_2	Witoszów Dolny	1189	0,17

L.p.	TERYT Jedn. ewid.	Obręb	Nr działki	Powierzchnia ewidencyjna
8867	021907_2	Witoszów Dolny	119	2,20
8868	021907_2	Witoszów Dolny	1190/1	2,27
8869	021907_2	Witoszów Dolny	1190/3	0,15
8870	021907_2	Witoszów Dolny	1190/4	0,16
8871	021907_2	Witoszów Dolny	1190/5	0,02
8872	021907_2	Witoszów Dolny	1191/1	0,55
8873	021907_2	Witoszów Dolny	1192/1	2,36
8874	021907_2	Witoszów Dolny	1193/1	7,81
8875	021907_2	Witoszów Dolny	1194/1	0,73
8876	021907_2	Witoszów Dolny	1195/1	1,65
8877	021907_2	Witoszów Dolny	1196/1	1,74
8878	021907_2	Witoszów Dolny	1196/2	0,02
8879	021907_2	Witoszów Dolny	1197/4	11,64
8880	021907_2	Witoszów Dolny	1198	3,22
8881	021907_2	Witoszów Dolny	1199/2	4,58
8882	021907_2	Witoszów Dolny	12	0,44
8883	021907_2	Witoszów Dolny	120	1,02
8884	021907_2	Witoszów Dolny	1200/3	2,25
8885	021907_2	Witoszów Dolny	1201	0,20
8886	021907_2	Witoszów Dolny	1202	0,04
8887	021907_2	Witoszów Dolny	1203	0,16
8888	021907_2	Witoszów Dolny	1204	0,13
8889	021907_2	Witoszów Dolny	1205/2	0,83
8890	021907_2	Witoszów Dolny	1206/2	0,26
8891	021907_2	Witoszów Dolny	1207/2	0,15
8892	021907_2	Witoszów Dolny	1208	0,14
8893	021907_2	Witoszów Dolny	1209	0,08
8894	021907_2	Witoszów Dolny	1210	0,08
8895	021907_2	Witoszów Dolny	1211	0,09
8896	021907_2	Witoszów Dolny	1212/1	3,16
8897	021907_2	Witoszów Dolny	1212/4	3,95
8898	021907_2	Witoszów Dolny	1213/1	5,15
8899	021907_2	Witoszów Dolny	1213/2	3,61
8900	021907_2	Witoszów Dolny	1214/1	0,83
8901	021907_2	Witoszów Dolny	1214/4	9,65
8902	021907_2	Witoszów Dolny	1215/1	0,11
8903	021907_2	Witoszów Dolny	1215/2	4,79
8904	021907_2	Witoszów Dolny	1216/1	1,12
8905	021907_2	Witoszów Dolny	1216/4	3,71
8906	021907_2	Witoszów Dolny	1217/1	2,38
8907	021907_2	Witoszów Dolny	1217/4	9,13
8908	021907_2	Witoszów Dolny	1218/1	19,53
8909	021907_2	Witoszów Dolny	1218/4	5,22
8910	021907_2	Witoszów Dolny	1219/1	0,18
8911	021907_2	Witoszów Dolny	1219/4	2,02
8912	021907_2	Witoszów Dolny	1220/1	0,06
8913	021907_2	Witoszów Dolny	1220/4	0,08
8914	021907_2	Witoszów Dolny	1221/1	0,03
8915	021907_2	Witoszów Dolny	1221/4	0,59
8916	021907_2	Witoszów Dolny	1222/1	0,14
8917	021907_2	Witoszów Dolny	1222/4	0,44
8918	021907_2	Witoszów Dolny	1223/1	0,12
8919	021907_2	Witoszów Dolny	1223/4	0,16
8920	021907_2	Witoszów Dolny	1224/3	0,06
8921	021907_2	Witoszów Dolny	1224/6	0,12
8922	021907_2	Witoszów Dolny	1224/8	0,08
8923	021907_2	Witoszów Dolny	1225	14,53
8924	021907_2	Witoszów Dolny	1226/2	1,15
8925	021907_2	Witoszów Dolny	1227/4	0,22
8926	021907_2	Witoszów Dolny	1227/6	2,20
8927	021907_2	Witoszów Dolny	1228	5,63
8928	021907_2	Witoszów Dolny	1229	2,24

L.p.	TERYT Jedn. ewid.	Obręb	Nr działki	Powierzchnia ewidencyjna
8929	021907_2	Witoszów Dolny	123/1	1,10
8930	021907_2	Witoszów Dolny	123/3	0,76
8931	021907_2	Witoszów Dolny	123/4	0,50
8932	021907_2	Witoszów Dolny	123/5	0,79
8933	021907_2	Witoszów Dolny	1230/1	4,44
8934	021907_2	Witoszów Dolny	1230/4	3,23
8935	021907_2	Witoszów Dolny	1231	95,55
8936	021907_2	Witoszów Dolny	1232/4	2,32
8937	021907_2	Witoszów Dolny	1232/9	17,30
8938	021907_2	Witoszów Dolny	1233/4	0,05
8939	021907_2	Witoszów Dolny	1233/7	0,05
8940	021907_2	Witoszów Dolny	1235/2	1,04
8941	021907_2	Witoszów Dolny	1236/2	10,89
8942	021907_2	Witoszów Dolny	1237/2	5,67
8943	021907_2	Witoszów Dolny	1238/17	41,43
8944	021907_2	Witoszów Dolny	124	2,20
8945	021907_2	Witoszów Dolny	1240/2	17,56
8946	021907_2	Witoszów Dolny	1241	0,92
8947	021907_2	Witoszów Dolny	1242	0,12
8948	021907_2	Witoszów Dolny	1243	0,08
8949	021907_2	Witoszów Dolny	1244/1	1,05
8950	021907_2	Witoszów Dolny	1245	0,10
8951	021907_2	Witoszów Dolny	1246	0,36
8952	021907_2	Witoszów Dolny	1247	0,09
8953	021907_2	Witoszów Dolny	1248	0,53
8954	021907_2	Witoszów Dolny	125/1	0,25
8955	021907_2	Witoszów Dolny	125/2	2,38
8956	021907_2	Witoszów Dolny	1251/2	0,30
8957	021907_2	Witoszów Dolny	1252/2	0,31
8958	021907_2	Witoszów Dolny	1253/2	0,25
8959	021907_2	Witoszów Dolny	1255	1,70
8960	021907_2	Witoszów Dolny	1256	0,28
8961	021907_2	Witoszów Dolny	1257	0,09
8962	021907_2	Witoszów Dolny	1258/4	10,00
8963	021907_2	Witoszów Dolny	1258/5	10,00
8964	021907_2	Witoszów Dolny	1258/6	64,25
8965	021907_2	Witoszów Dolny	1259/1	43,24
8966	021907_2	Witoszów Dolny	1259/2	0,92
8967	021907_2	Witoszów Dolny	1259/3	1,38
8968	021907_2	Witoszów Dolny	1259/5	3,29
8969	021907_2	Witoszów Dolny	1259/6	2,46
8970	021907_2	Witoszów Dolny	1259/7	0,35
8971	021907_2	Witoszów Dolny	1259/8	0,30
8972	021907_2	Witoszów Dolny	1259/9	0,23
8973	021907_2	Witoszów Dolny	126	2,67
8974	021907_2	Witoszów Dolny	1260/2	6,06
8975	021907_2	Witoszów Dolny	1261	0,22
8976	021907_2	Witoszów Dolny	1262	0,12
8977	021907_2	Witoszów Dolny	1263	0,13
8978	021907_2	Witoszów Dolny	1264	0,13
8979	021907_2	Witoszów Dolny	1265	0,07
8980	021907_2	Witoszów Dolny	1266	0,23
8981	021907_2	Witoszów Dolny	127	2,51
8982	021907_2	Witoszów Dolny	128	2,28
8983	021907_2	Witoszów Dolny	1281/1	0,89
8984	021907_2	Witoszów Dolny	1281/2	0,20
8985	021907_2	Witoszów Dolny	1285	29,83
8986	021907_2	Witoszów Dolny	1286/4	17,46
8987	021907_2	Witoszów Dolny	1287	0,25
8988	021907_2	Witoszów Dolny	1288/2	13,49
8989	021907_2	Witoszów Dolny	1289/4	20,31
8990	021907_2	Witoszów Dolny	1290	13,22

L.p.	TERYT Jedn. ewid.	Obręb	Nr działki	Powierzchnia ewidencyjna
8991	021907_2	Witoszów Dolny	1291/2	32,68
8992	021907_2	Witoszów Dolny	1292	24,38
8993	021907_2	Witoszów Dolny	1293	20,58
8994	021907_2	Witoszów Dolny	1294	31,27
8995	021907_2	Witoszów Dolny	1295	18,62
8996	021907_2	Witoszów Dolny	1298	3,48
8997	021907_2	Witoszów Dolny	13	0,50
8998	021907_2	Witoszów Dolny	1301/8	4,69
8999	021907_2	Witoszów Dolny	1308	4,52
9000	021907_2	Witoszów Dolny	1311	0,98
9001	021907_2	Witoszów Dolny	1316	0,26
9002	021907_2	Witoszów Dolny	1318/2	8,56
9003	021907_2	Witoszów Dolny	132	0,22
9004	021907_2	Witoszów Dolny	133/1	0,58
9005	021907_2	Witoszów Dolny	133/2	0,43
9006	021907_2	Witoszów Dolny	133/3	0,08
9007	021907_2	Witoszów Dolny	135/1	0,20
9008	021907_2	Witoszów Dolny	135/2	0,10
9009	021907_2	Witoszów Dolny	135/3	0,31
9010	021907_2	Witoszów Dolny	137/1	0,17
9011	021907_2	Witoszów Dolny	137/2	0,05
9012	021907_2	Witoszów Dolny	14	0,45
9013	021907_2	Witoszów Dolny	141	1,72
9014	021907_2	Witoszów Dolny	142/1	3,73
9015	021907_2	Witoszów Dolny	143/12	1,79
9016	021907_2	Witoszów Dolny	145	0,43
9017	021907_2	Witoszów Dolny	146	0,03
9018	021907_2	Witoszów Dolny	149	0,16
9019	021907_2	Witoszów Dolny	15	2,32
9020	021907_2	Witoszów Dolny	150	0,14
9021	021907_2	Witoszów Dolny	151	0,08
9022	021907_2	Witoszów Dolny	152	0,06
9023	021907_2	Witoszów Dolny	155	0,28
9024	021907_2	Witoszów Dolny	156	0,25
9025	021907_2	Witoszów Dolny	157/1	0,24
9026	021907_2	Witoszów Dolny	157/2	0,04
9027	021907_2	Witoszów Dolny	157/3	0,04
9028	021907_2	Witoszów Dolny	158/2	0,10
9029	021907_2	Witoszów Dolny	158/4	0,20
9030	021907_2	Witoszów Dolny	159	0,11
9031	021907_2	Witoszów Dolny	16	1,39
9032	021907_2	Witoszów Dolny	164	0,55
9033	021907_2	Witoszów Dolny	165/1	0,20
9034	021907_2	Witoszów Dolny	167	0,32
9035	021907_2	Witoszów Dolny	168/1	1,90
9036	021907_2	Witoszów Dolny	168/2	2,04
9037	021907_2	Witoszów Dolny	169	2,53
9038	021907_2	Witoszów Dolny	17	0,75
9039	021907_2	Witoszów Dolny	170	0,03
9040	021907_2	Witoszów Dolny	171	2,64
9041	021907_2	Witoszów Dolny	172	1,59
9042	021907_2	Witoszów Dolny	173	3,02
9043	021907_2	Witoszów Dolny	174	2,20
9044	021907_2	Witoszów Dolny	175/1	2,31
9045	021907_2	Witoszów Dolny	176/2	1,42
9046	021907_2	Witoszów Dolny	177	1,44
9047	021907_2	Witoszów Dolny	178	1,31
9048	021907_2	Witoszów Dolny	179	1,29
9049	021907_2	Witoszów Dolny	18	0,26
9050	021907_2	Witoszów Dolny	180	1,24
9051	021907_2	Witoszów Dolny	187/1	10,37
9052	021907_2	Witoszów Dolny	189/3	0,13

L.p.	TERYT Jedn. ewid.	Obręb	Nr działki	Powierzchnia ewidencyjna
9053	021907_2	Witoszów Dolny	19	0,47
9054	021907_2	Witoszów Dolny	191	1,46
9055	021907_2	Witoszów Dolny	193	0,99
9056	021907_2	Witoszów Dolny	194/1	1,76
9057	021907_2	Witoszów Dolny	195/2	0,86
9058	021907_2	Witoszów Dolny	196	1,09
9059	021907_2	Witoszów Dolny	197	1,04
9060	021907_2	Witoszów Dolny	198	1,04
9061	021907_2	Witoszów Dolny	199	1,02
9062	021907_2	Witoszów Dolny	2	0,22
9063	021907_2	Witoszów Dolny	200	1,03
9064	021907_2	Witoszów Dolny	206/1	9,18
9065	021907_2	Witoszów Dolny	207/2	0,40
9066	021907_2	Witoszów Dolny	209	0,12
9067	021907_2	Witoszów Dolny	210	0,55
9068	021907_2	Witoszów Dolny	212/1	0,31
9069	021907_2	Witoszów Dolny	212/2	0,04
9070	021907_2	Witoszów Dolny	212/3	0,27
9071	021907_2	Witoszów Dolny	218/1	0,06
9072	021907_2	Witoszów Dolny	218/2	0,52
9073	021907_2	Witoszów Dolny	218/5	0,16
9074	021907_2	Witoszów Dolny	22/1	3,20
9075	021907_2	Witoszów Dolny	226/2	0,52
9076	021907_2	Witoszów Dolny	23	0,06
9077	021907_2	Witoszów Dolny	234	0,08
9078	021907_2	Witoszów Dolny	235	0,28
9079	021907_2	Witoszów Dolny	236/6	0,35
9080	021907_2	Witoszów Dolny	239/1	0,02
9081	021907_2	Witoszów Dolny	239/2	0,05
9082	021907_2	Witoszów Dolny	24/1	1,12
9083	021907_2	Witoszów Dolny	240/2	0,13
9084	021907_2	Witoszów Dolny	241	0,87
9085	021907_2	Witoszów Dolny	242/4	0,11
9086	021907_2	Witoszów Dolny	245/1	0,14
9087	021907_2	Witoszów Dolny	245/3	0,49
9088	021907_2	Witoszów Dolny	249	0,25
9089	021907_2	Witoszów Dolny	250	0,36
9090	021907_2	Witoszów Dolny	252	0,16
9091	021907_2	Witoszów Dolny	254	0,29
9092	021907_2	Witoszów Dolny	255/1	0,67
9093	021907_2	Witoszów Dolny	255/2	0,40
9094	021907_2	Witoszów Dolny	255/3	0,04
9095	021907_2	Witoszów Dolny	256	0,65
9096	021907_2	Witoszów Dolny	257/1	0,07
9097	021907_2	Witoszów Dolny	257/2	0,18
9098	021907_2	Witoszów Dolny	258	0,29
9099	021907_2	Witoszów Dolny	259	0,31
9100	021907_2	Witoszów Dolny	26/1	3,72
9101	021907_2	Witoszów Dolny	261/1	0,23
9102	021907_2	Witoszów Dolny	261/2	0,04
9103	021907_2	Witoszów Dolny	262/2	0,10
9104	021907_2	Witoszów Dolny	262/3	0,40
9105	021907_2	Witoszów Dolny	262/4	0,01
9106	021907_2	Witoszów Dolny	263	0,14
9107	021907_2	Witoszów Dolny	264/1	0,08
9108	021907_2	Witoszów Dolny	264/2	0,08
9109	021907_2	Witoszów Dolny	265/1	0,64
9110	021907_2	Witoszów Dolny	265/2	0,03
9111	021907_2	Witoszów Dolny	266	0,16
9112	021907_2	Witoszów Dolny	267/1	0,07
9113	021907_2	Witoszów Dolny	27/1	1,97
9114	021907_2	Witoszów Dolny	270	0,61

L.p.	TERYT Jedn. ewid.	Obręb	Nr działki	Powierzchnia ewidencyjna
9115	021907_2	Witoszów Dolny	273	0,97
9116	021907_2	Witoszów Dolny	274	0,85
9117	021907_2	Witoszów Dolny	275	0,91
9118	021907_2	Witoszów Dolny	276	0,12
9119	021907_2	Witoszów Dolny	277	0,13
9120	021907_2	Witoszów Dolny	278	0,13
9121	021907_2	Witoszów Dolny	279	0,15
9122	021907_2	Witoszów Dolny	28	0,99
9123	021907_2	Witoszów Dolny	281/2	0,07
9124	021907_2	Witoszów Dolny	281/3	0,32
9125	021907_2	Witoszów Dolny	281/4	0,04
9126	021907_2	Witoszów Dolny	281/6	0,19
9127	021907_2	Witoszów Dolny	281/7	0,12
9128	021907_2	Witoszów Dolny	282/1	0,30
9129	021907_2	Witoszów Dolny	282/2	0,30
9130	021907_2	Witoszów Dolny	285/1	0,26
9131	021907_2	Witoszów Dolny	285/2	0,31
9132	021907_2	Witoszów Dolny	286	0,01
9133	021907_2	Witoszów Dolny	288/1	0,23
9134	021907_2	Witoszów Dolny	289/1	0,39
9135	021907_2	Witoszów Dolny	29	1,51
9136	021907_2	Witoszów Dolny	290	0,16
9137	021907_2	Witoszów Dolny	291/1	0,09
9138	021907_2	Witoszów Dolny	291/2	1,42
9139	021907_2	Witoszów Dolny	292	0,05
9140	021907_2	Witoszów Dolny	293	0,26
9141	021907_2	Witoszów Dolny	294/3	0,15
9142	021907_2	Witoszów Dolny	295/4	0,05
9143	021907_2	Witoszów Dolny	296/1	0,21
9144	021907_2	Witoszów Dolny	296/2	0,53
9145	021907_2	Witoszów Dolny	297/3	0,61
9146	021907_2	Witoszów Dolny	298	0,41
9147	021907_2	Witoszów Dolny	299/1	0,10
9148	021907_2	Witoszów Dolny	299/2	0,12
9149	021907_2	Witoszów Dolny	299/3	0,01
9150	021907_2	Witoszów Dolny	299/4	0,09
9151	021907_2	Witoszów Dolny	3	0,20
9152	021907_2	Witoszów Dolny	30	0,96
9153	021907_2	Witoszów Dolny	300/2	0,20
9154	021907_2	Witoszów Dolny	300/3	0,20
9155	021907_2	Witoszów Dolny	300/4	0,88
9156	021907_2	Witoszów Dolny	301/2	1,09
9157	021907_2	Witoszów Dolny	302/1	0,16
9158	021907_2	Witoszów Dolny	302/2	0,19
9159	021907_2	Witoszów Dolny	305	0,38
9160	021907_2	Witoszów Dolny	306	0,66
9161	021907_2	Witoszów Dolny	307	0,26
9162	021907_2	Witoszów Dolny	308	0,35
9163	021907_2	Witoszów Dolny	309	0,01
9164	021907_2	Witoszów Dolny	31/2	3,72
9165	021907_2	Witoszów Dolny	310	0,03
9166	021907_2	Witoszów Dolny	312/1	0,02
9167	021907_2	Witoszów Dolny	312/2	0,03
9168	021907_2	Witoszów Dolny	312/3	0,03
9169	021907_2	Witoszów Dolny	317	0,47
9170	021907_2	Witoszów Dolny	319/2	2,34
9171	021907_2	Witoszów Dolny	32/2	0,45
9172	021907_2	Witoszów Dolny	32/3	1,07
9173	021907_2	Witoszów Dolny	32/4	0,30
9174	021907_2	Witoszów Dolny	320	2,21
9175	021907_2	Witoszów Dolny	321/2	1,37
9176	021907_2	Witoszów Dolny	322/1	4,24

L.p.	TERYT Jedn. ewid.	Obręb	Nr działki	Powierzchnia ewidencyjna
9177	021907_2	Witoszów Dolny	323/2	0,01
9178	021907_2	Witoszów Dolny	323/4	1,47
9179	021907_2	Witoszów Dolny	326	0,44
9180	021907_2	Witoszów Dolny	327/1	0,09
9181	021907_2	Witoszów Dolny	328	1,08
9182	021907_2	Witoszów Dolny	329	1,18
9183	021907_2	Witoszów Dolny	33	2,52
9184	021907_2	Witoszów Dolny	330	2,16
9185	021907_2	Witoszów Dolny	331	1,33
9186	021907_2	Witoszów Dolny	332/1	0,10
9187	021907_2	Witoszów Dolny	332/2	1,45
9188	021907_2	Witoszów Dolny	333	2,72
9189	021907_2	Witoszów Dolny	334	1,48
9190	021907_2	Witoszów Dolny	335	1,53
9191	021907_2	Witoszów Dolny	336/2	2,54
9192	021907_2	Witoszów Dolny	338/3	7,45
9193	021907_2	Witoszów Dolny	34/2	1,51
9194	021907_2	Witoszów Dolny	34/3	0,18
9195	021907_2	Witoszów Dolny	340	0,66
9196	021907_2	Witoszów Dolny	343	3,00
9197	021907_2	Witoszów Dolny	344	3,12
9198	021907_2	Witoszów Dolny	345	2,11
9199	021907_2	Witoszów Dolny	346	2,31
9200	021907_2	Witoszów Dolny	347	0,90
9201	021907_2	Witoszów Dolny	348	0,80
9202	021907_2	Witoszów Dolny	349	0,76
9203	021907_2	Witoszów Dolny	35/1	0,54
9204	021907_2	Witoszów Dolny	350	0,57
9205	021907_2	Witoszów Dolny	351/1	1,09
9206	021907_2	Witoszów Dolny	358	0,17
9207	021907_2	Witoszów Dolny	359	0,24
9208	021907_2	Witoszów Dolny	360/1	0,50
9209	021907_2	Witoszów Dolny	360/2	0,47
9210	021907_2	Witoszów Dolny	361	0,78
9211	021907_2	Witoszów Dolny	362	2,39
9212	021907_2	Witoszów Dolny	363	3,26
9213	021907_2	Witoszów Dolny	375	0,95
9214	021907_2	Witoszów Dolny	376	0,89
9215	021907_2	Witoszów Dolny	377	0,98
9216	021907_2	Witoszów Dolny	378	0,93
9217	021907_2	Witoszów Dolny	379	0,85
9218	021907_2	Witoszów Dolny	38	0,30
9219	021907_2	Witoszów Dolny	380	0,85
9220	021907_2	Witoszów Dolny	381	0,86
9221	021907_2	Witoszów Dolny	382	1,16
9222	021907_2	Witoszów Dolny	383	1,82
9223	021907_2	Witoszów Dolny	384	0,52
9224	021907_2	Witoszów Dolny	385/1	0,30
9225	021907_2	Witoszów Dolny	385/2	0,16
9226	021907_2	Witoszów Dolny	386	0,64
9227	021907_2	Witoszów Dolny	39/1	2,80
9228	021907_2	Witoszów Dolny	39/2	0,19
9229	021907_2	Witoszów Dolny	39/3	0,90
9230	021907_2	Witoszów Dolny	398/5	1,33
9231	021907_2	Witoszów Dolny	4	0,55
9232	021907_2	Witoszów Dolny	40/1	2,24
9233	021907_2	Witoszów Dolny	40/2	0,08
9234	021907_2	Witoszów Dolny	400/11	7,06
9235	021907_2	Witoszów Dolny	400/2	0,46
9236	021907_2	Witoszów Dolny	400/3	0,25
9237	021907_2	Witoszów Dolny	400/5	0,09
9238	021907_2	Witoszów Dolny	403	0,11

L.p.	TERYT Jedn. ewid.	Obręb	Nr działki	Powierzchnia ewidencyjna
9239	021907_2	Witoszów Dolny	404	0,04
9240	021907_2	Witoszów Dolny	405	0,07
9241	021907_2	Witoszów Dolny	406	0,05
9242	021907_2	Witoszów Dolny	407	0,05
9243	021907_2	Witoszów Dolny	408	0,01
9244	021907_2	Witoszów Dolny	409	0,04
9245	021907_2	Witoszów Dolny	41	3,77
9246	021907_2	Witoszów Dolny	410	0,15
9247	021907_2	Witoszów Dolny	411/1	0,16
9248	021907_2	Witoszów Dolny	412	0,19
9249	021907_2	Witoszów Dolny	413	0,19
9250	021907_2	Witoszów Dolny	416/1	0,02
9251	021907_2	Witoszów Dolny	416/2	0,02
9252	021907_2	Witoszów Dolny	417	0,13
9253	021907_2	Witoszów Dolny	419	0,27
9254	021907_2	Witoszów Dolny	42	2,58
9255	021907_2	Witoszów Dolny	420	0,17
9256	021907_2	Witoszów Dolny	421	0,04
9257	021907_2	Witoszów Dolny	426	0,41
9258	021907_2	Witoszów Dolny	43/1	0,30
9259	021907_2	Witoszów Dolny	43/2	1,89
9260	021907_2	Witoszów Dolny	431/1	1,01
9261	021907_2	Witoszów Dolny	431/2	0,10
9262	021907_2	Witoszów Dolny	432	0,26
9263	021907_2	Witoszów Dolny	433	0,26
9264	021907_2	Witoszów Dolny	434	0,09
9265	021907_2	Witoszów Dolny	435	0,17
9266	021907_2	Witoszów Dolny	437	0,06
9267	021907_2	Witoszów Dolny	438	1,25
9268	021907_2	Witoszów Dolny	439/1	0,32
9269	021907_2	Witoszów Dolny	439/2	0,32
9270	021907_2	Witoszów Dolny	44	4,06
9271	021907_2	Witoszów Dolny	443	0,19
9272	021907_2	Witoszów Dolny	444	0,76
9273	021907_2	Witoszów Dolny	445	0,43
9274	021907_2	Witoszów Dolny	446/1	0,50
9275	021907_2	Witoszów Dolny	446/3	0,23
9276	021907_2	Witoszów Dolny	446/4	0,17
9277	021907_2	Witoszów Dolny	446/5	0,03
9278	021907_2	Witoszów Dolny	446/6	0,06
9279	021907_2	Witoszów Dolny	446/7	0,25
9280	021907_2	Witoszów Dolny	446/8	0,10
9281	021907_2	Witoszów Dolny	446/9	0,05
9282	021907_2	Witoszów Dolny	448/5	0,44
9283	021907_2	Witoszów Dolny	449	0,12
9284	021907_2	Witoszów Dolny	45	1,45
9285	021907_2	Witoszów Dolny	451/1	0,29
9286	021907_2	Witoszów Dolny	451/2	2,34
9287	021907_2	Witoszów Dolny	452	2,28
9288	021907_2	Witoszów Dolny	453	1,99
9289	021907_2	Witoszów Dolny	454/1	1,00
9290	021907_2	Witoszów Dolny	454/2	1,24
9291	021907_2	Witoszów Dolny	456	0,85
9292	021907_2	Witoszów Dolny	457/1	1,03
9293	021907_2	Witoszów Dolny	457/2	1,07
9294	021907_2	Witoszów Dolny	457/3	0,08
9295	021907_2	Witoszów Dolny	458	1,78
9296	021907_2	Witoszów Dolny	459	1,89
9297	021907_2	Witoszów Dolny	46/2	0,03
9298	021907_2	Witoszów Dolny	46/3	2,13
9299	021907_2	Witoszów Dolny	460/1	0,30
9300	021907_2	Witoszów Dolny	460/2	1,53

L.p.	TERYT Jedn. ewid.	Obręb	Nr działki	Powierzchnia ewidencyjna
9301	021907_2	Witoszów Dolny	461	1,89
9302	021907_2	Witoszów Dolny	462	1,59
9303	021907_2	Witoszów Dolny	463	0,36
9304	021907_2	Witoszów Dolny	464/1	0,30
9305	021907_2	Witoszów Dolny	464/2	0,60
9306	021907_2	Witoszów Dolny	465	1,17
9307	021907_2	Witoszów Dolny	466	0,57
9308	021907_2	Witoszów Dolny	467	0,18
9309	021907_2	Witoszów Dolny	468	0,39
9310	021907_2	Witoszów Dolny	469	0,16
9311	021907_2	Witoszów Dolny	47	0,38
9312	021907_2	Witoszów Dolny	470	0.11
9313	021907_2	Witoszów Dolny	471	2,59
9314	021907_2	Witoszów Dolny	472	2,61
9315	021907_2	Witoszów Dolny	473	0,98
9316	021907_2	Witoszów Dolny	474	0,73
9317	021907_2	Witoszów Dolny	475	1,01
9318	021907_2	Witoszów Dolny	476	0,77
9319	021907_2	Witoszów Dolny	477	1,02
9320	021907_2	Witoszów Dolny	478	0,87
9321	021907_2	Witoszów Dolny	479	0,91
9322	021907_2	Witoszów Dolny	480	0,59
9323	021907_2	Witoszów Dolny	481	1,33
9324	021907_2	Witoszów Dolny	482	1,31
9325	021907_2	Witoszów Dolny	483/1	0,83
9326	021907_2	Witoszów Dolny	483/2	0,34
9327	021907_2	Witoszów Dolny	484	1,49
9328	021907_2	Witoszów Dolny	485	1,12
9329	021907_2	Witoszów Dolny	486	0,59
9330	021907_2	Witoszów Dolny	487	2,48
9331	021907_2	Witoszów Dolny	488	0,89
9332	021907_2	Witoszów Dolny	489	0,45
9333	021907_2	Witoszów Dolny	490	0,87
9334	021907_2	Witoszów Dolny	491	1,13
9335	021907_2	Witoszów Dolny	492	0,97
9336	021907_2	Witoszów Dolny	493	0,62
9337	021907_2	Witoszów Dolny	494	1,43
9338	021907_2	Witoszów Dolny	495	1,38
9339	021907_2	Witoszów Dolny	496	1,08
9340	021907_2	Witoszów Dolny	497	1,17
9341	021907_2	Witoszów Dolny	498	1,15
9342	021907_2	Witoszów Dolny	499	0,57
9343	021907_2	Witoszów Dolny	5	0,73
9344	021907_2	Witoszów Dolny	50	1,23
9345	021907_2	Witoszów Dolny	500	1,11
9346	021907_2	Witoszów Dolny	501	0,16
9347	021907_2	Witoszów Dolny	502	0,39
9348	021907_2	Witoszów Dolny	503	1,00
9349	021907_2	Witoszów Dolny	504	0,23
9350	021907_2	Witoszów Dolny	505	0,69
9351	021907_2	Witoszów Dolny	506	0,30
9352	021907_2	Witoszów Dolny	507	0,80
9353	021907_2	Witoszów Dolny	508	1,36
9354	021907_2	Witoszów Dolny	509	1,49
9355	021907_2	Witoszów Dolny	51	1,24
9356	021907_2	Witoszów Dolny	510	3,05
9357	021907_2	Witoszów Dolny	511	2,97
9358	021907_2	Witoszów Dolny	512/2	2,33
9359	021907_2	Witoszów Dolny	513	1,63
9360	021907_2	Witoszów Dolny	514	1,97
9361	021907_2	Witoszów Dolny	515	2,72
9362	021907_2	Witoszów Dolny	519	0,24

L.p.	TERYT Jedn. ewid.	Obręb	Nr działki	Powierzchnia ewidencyjna
9363	021907_2	Witoszów Dolny	52	1.43
9364	021907_2	Witoszów Dolny	522/1	0,68
9365	021907_2	Witoszów Dolny	524	0,41
9366	021907_2	Witoszów Dolny	528	0,28
9367	021907_2	Witoszów Dolny	538	0,14
9368	021907_2	Witoszów Dolny	539	3,08
9369	021907_2	Witoszów Dolny	55/2	2,28
9370	021907_2	Witoszów Dolny	557	0,05
9371	021907_2	Witoszów Dolny	558/1	0,17
9372	021907_2	Witoszów Dolny	558/2	0,15
9373	021907_2	Witoszów Dolny	559	0,07
9374	021907_2	Witoszów Dolny	56/1	1.36
9375	021907_2	Witoszów Dolny	56/2	0,30
9376	021907_2	Witoszów Dolny	56/3	0,11
9377	021907_2	Witoszów Dolny	560	0,10
9378	021907_2	Witoszów Dolny	561	0,05
9379	021907_2	Witoszów Dolny	562	0,19
9380	021907_2	Witoszów Dolny	564	0,26
9381	021907_2	Witoszów Dolny	565	0,04
9382	021907_2	Witoszów Dolny	566	0,17
9383	021907_2	Witoszów Dolny	568/3	0,12
9384	021907_2	Witoszów Dolny	569/2	0,22
9385	021907_2	Witoszów Dolny	57	1.73
9386	021907_2	Witoszów Dolny	570/2	0,15
9387	021907_2	Witoszów Dolny	571	0,27
9388	021907_2	Witoszów Dolny	572	0,12
9389	021907_2	Witoszów Dolny	573	0,07
9390	021907_2	Witoszów Dolny	574	0,21
9391	021907_2	Witoszów Dolny	576	0,05
9392	021907_2	Witoszów Dolny	577	0,04
9393	021907_2	Witoszów Dolny	58	1,82
9394	021907_2	Witoszów Dolny	580	0,05
9395	021907_2	Witoszów Dolny	582	0,05
9396	021907_2	Witoszów Dolny	583	0,07
9397	021907_2	Witoszów Dolny	586	0,96
9398	021907_2	Witoszów Dolny	59	1,58
9399	021907_2	Witoszów Dolny	592/1	0,02
9400	021907_2	Witoszów Dolny	592/2	0,07
9401	021907_2	Witoszów Dolny	593/2	0,01
9402	021907_2	Witoszów Dolny	594/1	0,26
9403	021907_2	Witoszów Dolny	594/2	0,08
9404	021907_2	Witoszów Dolny	595	0,02
9405	021907_2	Witoszów Dolny	6	0,20
9406	021907_2	Witoszów Dolny	60/1	0,30
9407	021907_2	Witoszów Dolny	60/2	0,69
9408	021907_2	Witoszów Dolny	600	0,51
9409	021907_2	Witoszów Dolny	601	0,34
9410	021907_2	Witoszów Dolny	602/1	0,15
9411	021907_2	Witoszów Dolny	602/2	0,07
9412	021907_2	Witoszów Dolny	603	0,23
9413	021907_2	Witoszów Dolny	604	0,03
9414	021907_2	Witoszów Dolny	605	0,04
9415	021907_2	Witoszów Dolny	607	0,18
9416	021907_2	Witoszów Dolny	608	0,15
9417	021907_2	Witoszów Dolny	609	0,12
9418	021907_2	Witoszów Dolny	61	0,39
9419	021907_2	Witoszów Dolny	611	0,59
9420	021907_2	Witoszów Dolny	612	0,08
9421	021907_2	Witoszów Dolny	613	0,13
9422	021907_2	Witoszów Dolny	615/3	0,05
9423	021907_2	Witoszów Dolny	615/4	0,09
9424	021907_2	Witoszów Dolny	615/6	0,31

L.p.	TERYT Jedn. ewid.	Obręb	Nr działki	Powierzchnia ewidencyjna
9425	021907_2	Witoszów Dolny	616/1	0,03
9426	021907_2	Witoszów Dolny	616/2	0,02
9427	021907_2	Witoszów Dolny	617	0,12
9428	021907_2	Witoszów Dolny	618	0,21
9429	021907_2	Witoszów Dolny	62	1,48
9430	021907_2	Witoszów Dolny	620	1,07
9431	021907_2	Witoszów Dolny	621	0,09
9432	021907_2	Witoszów Dolny	622	0,83
9433	021907_2	Witoszów Dolny	623	0,15
9434	021907_2	Witoszów Dolny	624	0,20
9435	021907_2	Witoszów Dolny	625	0,20
9436	021907_2	Witoszów Dolny	626/2	0,39
9437	021907_2	Witoszów Dolny	631/2	0,65
9438	021907_2	Witoszów Dolny	634/1	0,30
9439	021907_2	Witoszów Dolny	634/2	0,02
9440	021907_2	Witoszów Dolny	635	0,06
9441	021907_2	Witoszów Dolny	636	0,02
9442	021907_2	Witoszów Dolny	637	1,46
9443	021907_2	Witoszów Dolny	638	1,29
9444	021907_2	Witoszów Dolny	639	1,41
9445	021907_2	Witoszów Dolny	64	2,26
9446	021907_2	Witoszów Dolny	640	1,58
9447	021907_2	Witoszów Dolny	641	0,31
9448	021907_2	Witoszów Dolny	642/1	0,50
9449	021907_2	Witoszów Dolny	642/2	1,36
9450	021907_2	Witoszów Dolny	643	1,92
9451	021907_2	Witoszów Dolny	644/2	0,65
9452	021907_2	Witoszów Dolny	644/3	0,29
9453	021907_2	Witoszów Dolny	644/4	0,13
9454	021907_2	Witoszów Dolny	645	0,44
9455	021907_2	Witoszów Dolny	646	0,95
9456	021907_2	Witoszów Dolny	649/2	1,13
9457	021907_2	Witoszów Dolny	649/4	0,09
9458	021907_2	Witoszów Dolny	65/1	0,16
9459	021907_2	Witoszów Dolny	65/2	1,06
9460	021907_2	Witoszów Dolny	650	1,43
9461	021907_2	Witoszów Dolny	651	1,27
9462	021907_2	Witoszów Dolny	652/1	0,42
9463	021907_2	Witoszów Dolny	652/2	1,24
9464	021907_2	Witoszów Dolny	652/3	0,32
9465	021907_2	Witoszów Dolny	653/1	0,22
9466	021907_2	Witoszów Dolny	653/2	0,35
9467	021907_2	Witoszów Dolny	654	0,99
9468	021907_2	Witoszów Dolny	655/1	0,30
9469	021907_2	Witoszów Dolny	655/2	2,50
9470	021907_2	Witoszów Dolny	656	1,33
9471	021907_2	Witoszów Dolny	657	1,48
9472	021907_2	Witoszów Dolny	658	0,34
9473	021907_2	Witoszów Dolny	659	0,35
9474	021907_2	Witoszów Dolny	66	0,38
9475	021907_2	Witoszów Dolny	660	0,32
9476	021907_2	Witoszów Dolny	661	0,28
9477	021907_2	Witoszów Dolny	662	0,28
9478	021907_2	Witoszów Dolny	664	4,35
9479	021907_2	Witoszów Dolny	665	2,00
9480	021907_2	Witoszów Dolny	666	1,90
9481	021907_2	Witoszów Dolny	667	0,16
9482	021907_2	Witoszów Dolny	668	0,26
9483	021907_2	Witoszów Dolny	669	2,67
9484	021907_2	Witoszów Dolny	67	0,06
9485	021907_2	Witoszów Dolny	670	2,81
9486	021907_2	Witoszów Dolny	671	1,80

L.p.	TERYT Jedn. ewid.	Obręb	Nr działki	Powierzchnia ewidencyjna
9487	021907_2	Witoszów Dolny	672	1,03
9488	021907_2	Witoszów Dolny	673	0,55
9489	021907_2	Witoszów Dolny	674	1,11
9490	021907_2	Witoszów Dolny	676	1,53
9491	021907_2	Witoszów Dolny	677	1,02
9492	021907_2	Witoszów Dolny	678	0,97
9493	021907_2	Witoszów Dolny	679	1,01
9494	021907_2	Witoszów Dolny	68/1	0,23
9495	021907_2	Witoszów Dolny	68/2	0,20
9496	021907_2	Witoszów Dolny	682/1	0,31
9497	021907_2	Witoszów Dolny	682/2	0,07
9498	021907_2	Witoszów Dolny	684	0,38
9499	021907_2	Witoszów Dolny	686	0,86
9500	021907_2	Witoszów Dolny	688/1	2,11
9501	021907_2	Witoszów Dolny	690	1,03
9502	021907_2	Witoszów Dolny	692/1	2,52
9503	021907_2	Witoszów Dolny	693	0,59
9504	021907_2	Witoszów Dolny	694	0,21
9505	021907_2	Witoszów Dolny	695	1,49
9506	021907_2	Witoszów Dolny	696	0,85
9507	021907_2	Witoszów Dolny	697/1	0,26
9508	021907_2	Witoszów Dolny	697/2	0,27
9509	021907_2	Witoszów Dolny	698	0,18
9510	021907_2	Witoszów Dolny	7	0,54
9511	021907_2	Witoszów Dolny	70/1	0,26
9512	021907_2	Witoszów Dolny	70/2	0,07
9513	021907_2	Witoszów Dolny	70/3	0,04
9514	021907_2	Witoszów Dolny	70/6	0,09
9515	021907_2	Witoszów Dolny	701/2	1,96
9516	021907_2	Witoszów Dolny	705/1	1,74
9517	021907_2	Witoszów Dolny	71/2	0,32
9518	021907_2	Witoszów Dolny	710/1	0,41
9519	021907_2	Witoszów Dolny	713/4	0,77
9520	021907_2	Witoszów Dolny	715	0,39
9521	021907_2	Witoszów Dolny	72/3	0,03
9522	021907_2	Witoszów Dolny	720/10	0,38
9523	021907_2	Witoszów Dolny	720/7	3,45
9524	021907_2	Witoszów Dolny	720/70	0,14
9525	021907_2	Witoszów Dolny	720/8	2,32
9526	021907_2	Witoszów Dolny	720/9	17,04
9527	021907_2	Witoszów Dolny	74/3	0,08
9528	021907_2	Witoszów Dolny	75/4	0,15
9529	021907_2	Witoszów Dolny	758/2	0,16
9530	021907_2	Witoszów Dolny	759	0,04
9531	021907_2	Witoszów Dolny	76/1	0,05
9532	021907_2	Witoszów Dolny	76/3	0,01
9533	021907_2	Witoszów Dolny	76/5	0,03
9534	021907_2	Witoszów Dolny	761	0,28
9535	021907_2	Witoszów Dolny	762	0,08
9536	021907_2	Witoszów Dolny	763/2	0,06
9537	021907_2	Witoszów Dolny	764	0,11
9538	021907_2	Witoszów Dolny	765/4	0,06
9539	021907_2	Witoszów Dolny	765/6	0,35
9540	021907_2	Witoszów Dolny	766	0,23
9541	021907_2	Witoszów Dolny	767/2	0,10
9542	021907_2	Witoszów Dolny	767/3	0,08
9543	021907_2	Witoszów Dolny	768/1	0,17
9544	021907_2	Witoszów Dolny	768/2	0,01
9545	021907_2	Witoszów Dolny	769	0,20
9546	021907_2	Witoszów Dolny	77/4	0,13
9547	021907_2	Witoszów Dolny	77/6	0,05
9548	021907_2	Witoszów Dolny	770	0,02

L.p.	TERYT Jedn. ewid.	Obręb	Nr działki	Powierzchnia ewidencyjna
9549	021907_2	Witoszów Dolny	771	0,37
9550	021907_2	Witoszów Dolny	773/1	1,21
9551	021907_2	Witoszów Dolny	773/2	0,04
9552	021907_2	Witoszów Dolny	774	0,01
9553	021907_2	Witoszów Dolny	775	0,69
9554	021907_2	Witoszów Dolny	78/2	0,20
9555	021907_2	Witoszów Dolny	780	0,43
9556	021907_2	Witoszów Dolny	781	0,50
9557	021907_2	Witoszów Dolny	783	0,05
9558	021907_2	Witoszów Dolny	787/5	0,06
9559	021907_2	Witoszów Dolny	787/7	0,04
9560	021907_2	Witoszów Dolny	787/8	0,11
9561	021907_2	Witoszów Dolny	788/3	0,01
9562	021907_2	Witoszów Dolny	788/4	0,01
9563	021907_2	Witoszów Dolny	789/2	0,04
9564	021907_2	Witoszów Dolny	79	0,12
9565	021907_2	Witoszów Dolny	791	0,44
9566	021907_2	Witoszów Dolny	793/2	0,05
9567	021907_2	Witoszów Dolny	793/3	0,06
9568	021907_2	Witoszów Dolny	793/4	0,08
9569	021907_2	Witoszów Dolny	794	0,29
9570	021907_2	Witoszów Dolny	797	0,05
9571	021907_2	Witoszów Dolny	798	0,12
9572	021907_2	Witoszów Dolny	799/1	0,30
9573	021907_2	Witoszów Dolny	799/4	0,91
9574	021907_2	Witoszów Dolny	8	0,99
9575	021907_2	Witoszów Dolny	80/1	0,05
9576	021907_2	Witoszów Dolny	80/2	0,05
9577	021907_2	Witoszów Dolny	80/3	0,05
9578	021907_2	Witoszów Dolny	80/8	0,44
9579	021907_2	Witoszów Dolny	800/4	1,17
9580	021907_2	Witoszów Dolny	802	0,02
9581	021907_2	Witoszów Dolny	804	0,49
9582	021907_2	Witoszów Dolny	805	0,87
9583	021907_2	Witoszów Dolny	807	1,56
9584	021907_2	Witoszów Dolny	809	0,86
9585	021907_2	Witoszów Dolny	81	0,60
9586	021907_2	Witoszów Dolny	812	0,90
9587	021907_2	Witoszów Dolny	813	0,91
9588	021907_2	Witoszów Dolny	816	0,43
9589	021907_2	Witoszów Dolny	817	0,29
9590	021907_2	Witoszów Dolny	818	0,40
9591	021907_2	Witoszów Dolny	819	1,30
9592	021907_2	Witoszów Dolny	82	0,04
9593	021907_2	Witoszów Dolny	820	0,41
9594	021907_2	Witoszów Dolny	822/1	0,40
9595	021907_2	Witoszów Dolny	822/2	0,20
9596	021907_2	Witoszów Dolny	822/3	1,00
9597	021907_2	Witoszów Dolny	823	0,41
9598	021907_2	Witoszów Dolny	824	0,34
9599	021907_2	Witoszów Dolny	825	0,44
9600	021907_2	Witoszów Dolny	826/2	0,31
9601	021907_2	Witoszów Dolny	827	0,88
9602	021907_2	Witoszów Dolny	828	0,63
9603	021907_2	Witoszów Dolny	829	0,84
9604	021907_2	Witoszów Dolny	83	0,25
9605	021907_2	Witoszów Dolny	830	0,96
9606	021907_2	Witoszów Dolny	832	2,41
9607	021907_2	Witoszów Dolny	833	0,57
9608	021907_2	Witoszów Dolny	834	2,08
9609	021907_2	Witoszów Dolny	835	0,92
9610	021907_2	Witoszów Dolny	836	0,98

L.p.	TERYT Jedn. ewid.	Obręb	Nr działki	Powierzchnia ewidencyjna
9611	021907_2	Witoszów Dolny	837	0,42
9612	021907_2	Witoszów Dolny	838	1,08
9613	021907_2	Witoszów Dolny	839/1	0,13
9614	021907_2	Witoszów Dolny	839/2	0,35
9615	021907_2	Witoszów Dolny	84	0,01
9616	021907_2	Witoszów Dolny	840	0,99
9617	021907_2	Witoszów Dolny	841	0,48
9618	021907_2	Witoszów Dolny	842	0,48
9619	021907_2	Witoszów Dolny	843	0,45
9620	021907_2	Witoszów Dolny	844	2,65
9621	021907_2	Witoszów Dolny	845	1,49
9622	021907_2	Witoszów Dolny	846	0,65
9623	021907_2	Witoszów Dolny	847	0,08
9624	021907_2	Witoszów Dolny	848	0,28
9625	021907_2	Witoszów Dolny	849	0,94
9626	021907_2	Witoszów Dolny	85	0,14
9627	021907_2	Witoszów Dolny	850	1,09
9628	021907_2	Witoszów Dolny	851/1	0,17
9629	021907_2	Witoszów Dolny	851/2	0,08
9630	021907_2	Witoszów Dolny	852	0,86
9631	021907_2	Witoszów Dolny	853	1,45
9632	021907_2	Witoszów Dolny	854	1,35
9633	021907_2	Witoszów Dolny	855	0,67
9634	021907_2	Witoszów Dolny	856	0,77
9635	021907_2	Witoszów Dolny	859	0,14
9636	021907_2	Witoszów Dolny	86	0,12
9637	021907_2	Witoszów Dolny	860	0,34
9638	021907_2	Witoszów Dolny	861	1,15
9639	021907_2	Witoszów Dolny	862	3,02
9640	021907_2	Witoszów Dolny	863	0,59
9641	021907_2	Witoszów Dolny	87	0,04
9642	021907_2	Witoszów Dolny	9/1	1,83
9643	021907_2	Witoszów Dolny	9/2	1,31
9644	021907_2	Witoszów Dolny	915/13	0,09
9645	021907_2	Witoszów Dolny	915/17	1,13
9646	021907_2	Witoszów Dolny	915/2	3,81
9647	021907_2	Witoszów Dolny	915/4	0,10
9648	021907_2	Witoszów Dolny	915/6	0,14
9649	021907_2	Witoszów Dolny	92	0,12
9650	021907_2	Witoszów Dolny	93	0,07
9651	021907_2	Witoszów Dolny	937/2	0,37
9652	021907_2	Witoszów Dolny	938	0,73
9653	021907_2	Witoszów Dolny	94	0,41
9654	021907_2	Witoszów Dolny	943	2,58
9655	021907_2	Witoszów Dolny	944	0,58
9656	021907_2	Witoszów Dolny	945/2	0,86
9657	021907_2	Witoszów Dolny	95/1	0,15
9658	021907_2	Witoszów Dolny	95/4	0,25
9659	021907_2	Witoszów Dolny	95/6	0,17
9660	021907_2	Witoszów Dolny	950/12	3,82
9661	021907_2	Witoszów Dolny	951/2	1,53
9662	021907_2	Witoszów Dolny	952/6	3,34
9663	021907_2	Witoszów Dolny	956	5,97
9664	021907_2	Witoszów Dolny	957/1	1,17
9665	021907_2	Witoszów Dolny	958	0,87
9666	021907_2	Witoszów Dolny	959	0,79
9667	021907_2	Witoszów Dolny	96/2	0,05
9668	021907_2	Witoszów Dolny	960	0,06
9669	021907_2	Witoszów Dolny	961	0,09
9670	021907_2	Witoszów Dolny	962	0,55
9671	021907_2	Witoszów Dolny	963	0,39
9672	021907_2	Witoszów Dolny	964	0,06

L.p.	TERYT Jedn. ewid.	Obręb	Nr działki	Powierzchnia ewidencyjna
9673	021907_2	Witoszów Dolny	965/1	0,29
9674	021907_2	Witoszów Dolny	965/2	0,01
9675	021907_2	Witoszów Dolny	966	0,02
9676	021907_2	Witoszów Dolny	967	0,30
9677	021907_2	Witoszów Dolny	968	0,07
9678	021907_2	Witoszów Dolny	969/1	0,26
9679	021907_2	Witoszów Dolny	97	0,72
9680	021907_2	Witoszów Dolny	970	0,20
9681	021907_2	Witoszów Dolny	971	0,05
9682	021907_2	Witoszów Dolny	972	0,97
9683	021907_2	Witoszów Dolny	973	0,07
9684	021907_2	Witoszów Dolny	974	0,20
9685	021907_2	Witoszów Dolny	975	0,30
9686	021907_2	Witoszów Dolny	976	0,07
9687	021907_2	Witoszów Dolny	977	0,35
9688	021907_2	Witoszów Dolny	978	0,30
9689	021907_2	Witoszów Dolny	979	0,57
9690	021907_2	Witoszów Dolny	981	0,14
9691	021907_2	Witoszów Dolny	982	0,11
9692	021907_2	Witoszów Dolny	983	0,02
9693	021907_2	Witoszów Dolny	984	0,01
9694	021907_2	Witoszów Dolny	985	0,24
9695	021907_2	Witoszów Dolny	987	0,63
9696	021907_2	Witoszów Dolny	988	0,14
9697	021907_2	Witoszów Dolny	989	0,19
9698	021907_2	Witoszów Dolny	990	0,08
9699	021907_2	Witoszów Dolny	991	0,61
9700	021907_2	Witoszów Dolny	992	0,14
9701	021907_2	Witoszów Dolny	993	0,12
9702	021907_2	Witoszów Dolny	994	0,13
9703	021907_2	Witoszów Dolny	995	0,11
9704	021907_2	Witoszów Dolny	996	0,57
9705	021907_2	Witoszów Dolny	997	0,03
9706	021907_2	Witoszów Dolny	998	0,03
9707	021907_2	Witoszów Dolny	999	0,06
9708	021907_2	Witoszów Górny	102	0,50
9709	021907_2	Witoszów Górny	103	0,91
9710	021907_2	Witoszów Górny	104	0,87
9711	021907_2	Witoszów Górny	105	0,92
9712	021907_2	Witoszów Górny	106	0,50
9713	021907_2	Witoszów Górny	108/2	1,17
9714	021907_2	Witoszów Górny	108/3	1,94
9715	021907_2	Witoszów Górny	108/4	0,37
9716	021907_2	Witoszów Górny	108/5	0,93
9717	021907_2	Witoszów Górny	108/6	0,93
9718	021907_2	Witoszów Górny	109	0,76
9719	021907_2	Witoszów Górny	11/1	0,29
9720	021907_2	Witoszów Górny	120/10	1,08
9721	021907_2	Witoszów Górny	120/13	19,41
9722	021907_2	Witoszów Górny	120/7	0,98
9723	021907_2	Witoszów Górny	120/9	4,98
9724	021907_2	Witoszów Górny	127/1	8,14
9725	021907_2	Witoszów Górny	129/4	4,77
9726	021907_2	Witoszów Górny	13/1	0,20
9727	021907_2	Witoszów Górny	13/2	0,35
9728	021907_2	Witoszów Górny	133	1,09
9729	021907_2	Witoszów Górny	134	1,44
9730	021907_2	Witoszów Górny	135	2,21
9731	021907_2	Witoszów Górny	136	0,18
9732	021907_2	Witoszów Górny	137	0,26
9733	021907_2	Witoszów Górny	138	0,68
9734	021907_2	Witoszów Górny	139	1,07
9735	021907_2	Witoszów Górny	14	0,02
9736	021907_2	Witoszów Górny	140	1,78
9737	021907_2	Witoszów Górny	141/1	0,93
9738	021907_2	Witoszów Górny	141/2	0,18
9739	021907_2	Witoszów Górny	145/2	0,77
9740	021907_2	Witoszów Górny	146	0,45
9741	021907_2	Witoszów Górny	147	0,11
9742	021907_2	Witoszów Górny	148	0,08
9743	021907_2	Witoszów Górny	149	0,10
9744	021907_2	Witoszów Górny	15	0,03
9745	021907_2	Witoszów Górny	150/1	4,51
9746	021907_2	Witoszów Górny	152/2	2,41
9747	021907_2	Witoszów Górny	153/1	3,80
9748	021907_2	Witoszów Górny	153/2	0,67
9749	021907_2	Witoszów Górny	154	3,69
9750	021907_2	Witoszów Górny	155	0,60
9751	021907_2	Witoszów Górny	156	0,35
9752	021907_2	Witoszów Górny	157	0,64
9753	021907_2	Witoszów Górny	158	2,37
9754	021907_2	Witoszów Górny	159	4,82
9755	021907_2	Witoszów Górny	160	0,54
9756	021907_2	Witoszów Górny	161/1	0,13
9757	021907_2	Witoszów Górny	161/2	0,43
9758	021907_2	Witoszów Górny	162	0,36
9759	021907_2	Witoszów Górny	163	0,42
9760	021907_2	Witoszów Górny	165	0,26
9761	021907_2	Witoszów Górny	166	0,08
9762	021907_2	Witoszów Górny	167/1	0,03
9763	021907_2	Witoszów Górny	168	2,41
9764	021907_2	Witoszów Górny	169	3,44
9765	021907_2	Witoszów Górny	17/1	1,43
9766	021907_2	Witoszów Górny	17/2	0,12
9767	021907_2	Witoszów Górny	170	4,61
9768	021907_2	Witoszów Górny	171	4,27
9769	021907_2	Witoszów Górny	172	3,82
9770	021907_2	Witoszów Górny	173	3,39
9771	021907_2	Witoszów Górny	174	0,01
9772	021907_2	Witoszów Górny	176	0,07
9773	021907_2	Witoszów Górny	177/2	0,07
9774	021907_2	Witoszów Górny	178/1	0,11
9775	021907_2	Witoszów Górny	178/2	0,11
9776	021907_2	Witoszów Górny	179	0,11
9777	021907_2	Witoszów Górny	180	0,32
9778	021907_2	Witoszów Górny	181	0,40
9779	021907_2	Witoszów Górny	183	0,76
9780	021907_2	Witoszów Górny	186	1,50
9781	021907_2	Witoszów Górny	19/14	0,08
9782	021907_2	Witoszów Górny	19/15	0,08
9783	021907_2	Witoszów Górny	19/8	0,38
9784	021907_2	Witoszów Górny	192	0,31
9785	021907_2	Witoszów Górny	193	1,68
9786	021907_2	Witoszów Górny	194	0,99
9787	021907_2	Witoszów Górny	195	0,63
9788	021907_2	Witoszów Górny	196	0,46
9789	021907_2	Witoszów Górny	197	0,55
9790	021907_2	Witoszów Górny	198	1,54
9791	021907_2	Witoszów Górny	199	0,59
9792	021907_2	Witoszów Górny	20/2	0,29
9793	021907_2	Witoszów Górny	20/3	0,47
9794	021907_2	Witoszów Górny	20/4	0,20
9795	021907_2	Witoszów Górny	20/5	0,19
9796	021907_2	Witoszów Górny	200	0,48
9797	021907_2	Witoszów Górny	201	0,69
9798	021907_2	Witoszów Górny	202	0,58
9799	021907_2	Witoszów Górny	203	0,37
9800	021907_2	Witoszów Górny	204	0,88
9801	021907_2	Witoszów Górny	205	1,27
9802	021907_2	Witoszów Górny	206	0,20
9803	021907_2	Witoszów Górny	207	0,01
9804	021907_2	Witoszów Górny	208	1,27
9805	021907_2	Witoszów Górny	210	0,65
9806	021907_2	Witoszów Górny	214	1,82
9807	021907_2	Witoszów Górny	215	0,29
9808	021907_2	Witoszów Górny	216/5	0,11
9809	021907_2	Witoszów Górny	218/2	0,22
9810	021907_2	Witoszów Górny	218/3	0,19
9811	021907_2	Witoszów Górny	218/4	0,49
9812	021907_2	Witoszów Górny	22/2	0,84
9813	021907_2	Witoszów Górny	22/3	0,11
9814	021907_2	Witoszów Górny	22/4	0,19
9815	021907_2	Witoszów Górny	222	0,37
9816	021907_2	Witoszów Górny	223/3	0,10
9817	021907_2	Witoszów Górny	224/4	0,06
9818	021907_2	Witoszów Górny	224/6	0,03
9819	021907_2	Witoszów Górny	224/7	0,68
9820	021907_2	Witoszów Górny	23/1	0,98
9821	021907_2	Witoszów Górny	23/2	0,79
9822	021907_2	Witoszów Górny	230/1	0,23
9823	021907_2	Witoszów Górny	230/2	0,25
9824	021907_2	Witoszów Górny	231	0,47
9825	021907_2	Witoszów Górny	232	0,30
9826	021907_2	Witoszów Górny	233	0,40
9827	021907_2	Witoszów Górny	236/2	5,50
9828	021907_2	Witoszów Górny	24	0,50
9829	021907_2	Witoszów Górny	241	0,45
9830	021907_2	Witoszów Górny	249	0,10
9831	021907_2	Witoszów Górny	25/1	0,06
9832	021907_2	Witoszów Górny	25/2	0,12
9833	021907_2	Witoszów Górny	25/4	0,01
9834	021907_2	Witoszów Górny	25/5	1,30
9835	021907_2	Witoszów Górny	250	0,98
9836	021907_2	Witoszów Górny	251	0,07
9837	021907_2	Witoszów Górny	252	0,20
9838	021907_2	Witoszów Górny	253	0,46
9839	021907_2	Witoszów Górny	254	0,09
9840	021907_2	Witoszów Górny	255	0,04
9841	021907_2	Witoszów Górny	256	0,27
9842	021907_2	Witoszów Górny	257	0,06
9843	021907_2	Witoszów Górny	258	1,62
9844	021907_2	Witoszów Górny	259	0,07
9845	021907_2	Witoszów Górny	26/2	0,09
9846	021907_2	Witoszów Górny	260/1	0,15
9847	021907_2	Witoszów Górny	261	0,12
9848	021907_2	Witoszów Górny	262	0,08
9849	021907_2	Witoszów Górny	263	0,08
9850	021907_2	Witoszów Górny	264	0,03
9851	021907_2	Witoszów Górny	265	0,93
9852	021907_2	Witoszów Górny	266	0,11
9853	021907_2	Witoszów Górny	267	1,02
9854	021907_2	Witoszów Górny	268	0,04
9855	021907_2	Witoszów Górny	269	0,01
9856	021907_2	Witoszów Górny	27/2	0,06
9857	021907_2	Witoszów Górny	270	0,35
9858	021907_2	Witoszów Górny	271	0,27

L.p.	TERYT Jedn. ewid.	Obręb	Nr działki	Powierzchnia ewidencyjna
9859	021907_2	Witoszów Górny	272/1	0,25
9860	021907_2	Witoszów Górny	273	0,37
9861	021907_2	Witoszów Górny	274	0,48
9862	021907_2	Witoszów Górny	275	0,11
9863	021907_2	Witoszów Górny	276	0,26
9864	021907_2	Witoszów Górny	277/1	0,03
9865	021907_2	Witoszów Górny	278	0,07
9866	021907_2	Witoszów Górny	279	0,06
9867	021907_2	Witoszów Górny	280	0,04
9868	021907_2	Witoszów Górny	281	0,02
9869	021907_2	Witoszów Górny	282	0,39
9870	021907_2	Witoszów Górny	284/2	0,05
9871	021907_2	Witoszów Górny	285/1	0,03
9872	021907_2	Witoszów Górny	285/3	0,04
9873	021907_2	Witoszów Górny	286	0,04
9874	021907_2	Witoszów Górny	287	0,29
9875	021907_2	Witoszów Górny	288/1	0,02
9876	021907_2	Witoszów Górny	288/2	0,06
9877	021907_2	Witoszów Górny	288/3	0,33
9878	021907_2	Witoszów Górny	289/1	0,43
9879	021907_2	Witoszów Górny	29	0,98
9880	021907_2	Witoszów Górny	290	0,63
9881	021907_2	Witoszów Górny	292	0,15
9882	021907_2	Witoszów Górny	293	0,13
9883	021907_2	Witoszów Górny	294	0,15
9884	021907_2	Witoszów Górny	295	0,07
9885	021907_2	Witoszów Górny	296	0,07
9886	021907_2	Witoszów Górny	297/1	0,12
9887	021907_2	Witoszów Górny	297/2	0,04
9888	021907_2	Witoszów Górny	298	0,09
9889	021907_2	Witoszów Górny	299	0,21
9890	021907_2	Witoszów Górny	3	0,48
9891	021907_2	Witoszów Górny	300	0,42
9892	021907_2	Witoszów Górny	301/1	0,11
9893	021907_2	Witoszów Górny	302	0,07
9894	021907_2	Witoszów Górny	303	0,09
9895	021907_2	Witoszów Górny	304/1	0,08
9896	021907_2	Witoszów Górny	304/2	0,03
9897	021907_2	Witoszów Górny	305	0,06
9898	021907_2	Witoszów Górny	306	0,11
9899	021907_2	Witoszów Górny	308	0,06
9900	021907_2	Witoszów Górny	309	0,06
9901	021907_2	Witoszów Górny	310/1	0,14
9902	021907_2	Witoszów Górny	310/2	0,16
9903	021907_2	Witoszów Górny	311	0,08
9904	021907_2	Witoszów Górny	312	0,06
9905	021907_2	Witoszów Górny	313	0,04
9906	021907_2	Witoszów Górny	314	0,11
9907	021907_2	Witoszów Górny	315/1	0,03
9908	021907_2	Witoszów Górny	316	0,27
9909	021907_2	Witoszów Górny	33	0,07
9910	021907_2	Witoszów Górny	335	0,10
9911	021907_2	Witoszów Górny	336	0,25
9912	021907_2	Witoszów Górny	337	23,88
9913	021907_2	Witoszów Górny	338	22,72
9914	021907_2	Witoszów Górny	339	22,44
9915	021907_2	Witoszów Górny	34	0,44
9916	021907_2	Witoszów Górny	340	15,11
9917	021907_2	Witoszów Górny	341	34,31
9918	021907_2	Witoszów Górny	342	21,14
9919	021907_2	Witoszów Górny	343	19,42
9920	021907_2	Witoszów Górny	344	19,73

L.p.	TERYT Jedn. ewid.	Obręb	Nr działki	Powierzchnia ewidencyjna
9921	021907_2	Witoszów Górny	345	1,44
9922	021907_2	Witoszów Górny	346	30,36
9923	021907_2	Witoszów Górny	347	32,83
9924	021907_2	Witoszów Górny	348	25,26
9925	021907_2	Witoszów Górny	349	27,69
9926	021907_2	Witoszów Górny	35	0,11
9927	021907_2	Witoszów Górny	350	24,04
9928	021907_2	Witoszów Górny	351	0,38
9929	021907_2	Witoszów Górny	36	0,12
9930	021907_2	Witoszów Górny	37	0,11
9931	021907_2	Witoszów Górny	38	0,13
9932	021907_2	Witoszów Górny	39	0,37
9933	021907_2	Witoszów Górny	4	2,38
9934	021907_2	Witoszów Górny	40	0,41
9935	021907_2	Witoszów Górny	42	0,13
9936	021907_2	Witoszów Górny	44/1	0,13
9937	021907_2	Witoszów Górny	44/3	0,18
9938	021907_2	Witoszów Górny	44/6	0,27
9939	021907_2	Witoszów Górny	45	0,20
9940	021907_2	Witoszów Górny	46	0,07
9941	021907_2	Witoszów Górny	47/1	0,05
9942	021907_2	Witoszów Górny	48	0,02
9943	021907_2	Witoszów Górny	49/1	0,11
9944	021907_2	Witoszów Górny	50/1	0,08
9945	021907_2	Witoszów Górny	50/4	0,05
9946	021907_2	Witoszów Górny	50/5	0,01
9947	021907_2	Witoszów Górny	51	0,06
9948	021907_2	Witoszów Górny	53	0,08
9949	021907_2	Witoszów Górny	55/1	0,14
9950	021907_2	Witoszów Górny	55/2	0,30
9951	021907_2	Witoszów Górny	56	0,41
9952	021907_2	Witoszów Górny	57/1	0,11
9953	021907_2	Witoszów Górny	57/2	0,36
9954	021907_2	Witoszów Górny	58/2	0,05
9955	021907_2	Witoszów Górny	58/4	0,11
9956	021907_2	Witoszów Górny	59	0,12
9957	021907_2	Witoszów Górny	6	2,08
9958	021907_2	Witoszów Górny	60	0,30
9959	021907_2	Witoszów Górny	61/1	0,31
9960	021907_2	Witoszów Górny	61/2	0,53
9961	021907_2	Witoszów Górny	62	0,34
9962	021907_2	Witoszów Górny	63/1	0,53
9963	021907_2	Witoszów Górny	64	1,11
9964	021907_2	Witoszów Górny	65	0,51
9965	021907_2	Witoszów Górny	66/3	1,54
9966	021907_2	Witoszów Górny	66/4	0,11
9967	021907_2	Witoszów Górny	66/5	0,14
9968	021907_2	Witoszów Górny	66/6	0,02
9969	021907_2	Witoszów Górny	66/8	0,04
9970	021907_2	Witoszów Górny	68/3	0,33
9971	021907_2	Witoszów Górny	74/2	0,30
9972	021907_2	Witoszów Górny	76/6	0,14
9973	021907_2	Witoszów Górny	76/7	0,14
9974	021907_2	Witoszów Górny	78	0,92
9975	021907_2	Witoszów Górny	8	2,23
9976	021907_2	Witoszów Górny	80/1	3,02
9977	021907_2	Witoszów Górny	81	3,60
9978	021907_2	Witoszów Górny	82	2,70
9979	021907_2	Witoszów Górny	83	0,98
9980	021907_2	Witoszów Górny	84	2,69
9981	021907_2	Witoszów Górny	85	3,44
9982	021907_2	Witoszów Górny	86/2	0,32

L.p.	TERYT Jedn. ewid.	Obręb	Nr działki	Powierzchnia ewidencyjna
9983	021907_2	Witoszów Górny	87	0,62
9984	021907_2	Witoszów Górny	88	0,69
9985	021907_2	Witoszów Górny	89	2,18
9986	021907_2	Witoszów Górny	9/1	0,29
9987	021907_2	Witoszów Górny	9/3	0,17
9988	021907_2	Witoszów Górny	9/4	0,25
9989	021907_2	Witoszów Górny	9/5	0,04
9990	021907_2	Witoszów Górny	91/1	1,44
9991	021907_2	Witoszów Górny	94	0,12
9992	021907_2	Witoszów Górny	95	0,12
9993	021907_2	Witoszów Górny	96	0,67
9994	021907_2	Witoszów Górny	97	3,08
9995	021907_2	Witoszów Górny	98	1,06
9996	021907_2	Zawiszów	1/6	25,52
9997	021907_2	Zawiszów	10/6	0,73
9998	021907_2	Zawiszów	11/14	0,01
9999	021907_2	Zawiszów	11/5	0,20
10000	021907_2	Zawiszów	12/8	3,58
10001	021907_2	Zawiszów	15	0,25
10002	021907_2	Zawiszów	16	0,22
10003	021907_2	Zawiszów	17	0,67
10004	021907_2	Zawiszów	18	0,03
10005	021907_2	Zawiszów	19	0,13
10006	021907_2	Zawiszów	20	0,11
10007	021907_2	Zawiszów	21	0,06
10008	021907_2	Zawiszów	22/2	0,06
10009	021907_2	Zawiszów	23	0,15
10010	021907_2	Zawiszów	24	0,45
10011	021907_2	Zawiszów	25	0,41
10012	021907_2	Zawiszów	26	1,40
10013	021907_2	Zawiszów	27/3	0,02
10014	021907_2	Zawiszów	27/4	0,04
10015	021907_2	Zawiszów	27/5	0,07
10016	021907_2	Zawiszów	28	0,10
10017	021907_2	Zawiszów	3/4	0,24
10018	021907_2	Zawiszów	3/5	0,08
10019	021907_2	Zawiszów	3/7	5,14
10020	021907_2	Zawiszów	3/9	15,50
10021	021907_2	Zawiszów	30	0,11
10022	021907_2	Zawiszów	31/2	11,88
10023	021907_2	Zawiszów	32/1	10,42
10024	021907_2	Zawiszów	33	0,39
10025	021907_2	Zawiszów	4	0,66
10026	021907_2	Zawiszów	5	3,48
10027	021907_2	Zawiszów	6/1	16,34
10028	021907_2	Zawiszów	6/3	0,02
10029	021907_2	Zawiszów	7	12,42
10030	021907_2	Zawiszów	9/2	1,80

Tabela nr 1 – Źródła danych wykorzystane przy tworzeniu wektorowej mapy ewidencyjnej

Lp.	Obręb ewidencyjny		Powierzchnia w ha		Układ współrzędnych pomiarów	Mapa ewidencyjna	
	id	nazwa	ewidencyjna	geodezyjna		rok przetworzenia do postaci numerycznej	materiały wykorzystane przy przetworzeniu do postaci numerycznej
1	2	3	4	5	8	9	10
1	021907_2.0001	Bojanice	1132,9462	1137,0863	1965 2000/5	2004	wykazy współrzędnych, operaty dot. ustalenia przebiegu granic i podziałów nieruchomości, siedlisko-digitalizacja mapy syt.-wys. w skali 1:1000; obszar poza siedliskiem-digitalizacja mapy ewidencyjnej skala 1:5000
2	021907_2.0011	Krzyżowa	445,0314	450,7853	1965 2000/5	2004	wykazy współrzędnych, operaty dot. ustalenia przebiegu granic i podziałów nieruchomości, siedlisko-digitalizacja mapy syt.-wys. w skali 1:1000; obszar poza siedliskiem-digitalizacja mapy ewidencyjnej skala 1:5000
3	021907_2.0015	Makowice	442,1610	443,7824	1965 2000/5	2004	wykazy współrzędnych, operaty dot. ustalenia przebiegu granic i podziałów nieruchomości, siedlisko-digitalizacja mapy syt.-wys. w skali 1:1000; obszar poza siedliskiem-digitalizacja mapy ewidencyjnej skala 1:5000
4	021907_2.0016	Miłochów	386,8882	395,8633	1965 2000/5	2003	wykazy współrzędnych, operaty dot. ustalenia przebiegu granic i podziałów nieruchomości, siedlisko-digitalizacja mapy syt.-wys. w skali 1:1000; obszar poza siedliskiem-digitalizacja mapy ewidencyjnej skala 1:5000

Tabela nr 2 – Dane statystyczne dotyczące obrębów objętych modernizacją

Lp.	Nazwa obrębu	Część opisowa				Dokładność powierzchni ewid. działek				Część graficzna					Jedn. rej. grun.		Jedn. rej. bud.		Jedn. rej. lok.		Ilość zmian 01.01-31.12.2022
		Pow. [ha]	Ile działek	Ile bud.	Ile lok.	Ile w m2	Ile w arach	Suma pow. działek z dokładnością do m2 [ha]	Suma pow. działek z dokładnością do ar [ha]	Pow matem. [ha]	Pow geod. [ha]	Ile działek	Ile bud.	Ilość bud. ujawnionych od 2004 lub 2005 r.	Ilość	Max nr	Ilość	Max nr	Ilość	Max nr	
1	Bojanice	1132,9462	515	283	42	150	365	140,1362	992,81	1137,217	1137,0863	515	283	45	286	297	-	-	42	42	45
2	Krzyżowa	445,0314	329	179	23	68	261	18,0914	426,94	450,8451	450,7853	329	179	20	151	154	1	3	23	23	23
3	Makowice	442,1610	393	134	33	147	246	43,7510	398,41	443,8376	443,7824	393	134	22	177	186	-	-	33	34	44
4	Miłochów	386,8882	292	110	29	108	184	179,8482	207,04	395,9173	395,8633	292	110	9	139	147	-	-	27	27	18

Tabela nr 3 – Dane statystyczne dotyczące punktów granicznych ujawnionych w bazie EGiB obrębów objętych modernizacją wg atrybutów

3.1 Punkty według atrybutu sposób pozyskania danych o punkcie granicznym (SPD)

Lp.	Nazwa obrębu	Ilość punktów granicznych	SPD-1	SPD-2
1	Bojanice	3051	1795	1256
2	Krzyżowa	1921	982	939
3	Makowice	2373	1383	990
4	Miłochów	1567	1033	534

3.2 Punkty według informacji o spełnieniu standardów dokładnościowych (ISD)

Lp.	Nazwa obrębu	Ilość punktów granicznych	ISD-1	ISD-2
1	Bojanice	3051	1811	1240
2	Krzyżowa	1921	982	939
3	Makowice	2373	1396	977
4	Miłochów	1567	1033	534

3.3 Punkty według atrybutu stabilizacja (STB)

Lp.	Nazwa obrębu	Ilość punktów granicznych	STB1	STB2	STB3	STB4	STB5	STB6
1	Bojanice	3051	2282	507	245	17	0	0
2	Krzyżowa	1921	1493	270	157	1	0	0
3	Makowice	2373	1693	542	136	2	0	0
4	Miłochów	1567	1043	423	100	1	0	0

3.4 Punkty według atrybutu rząd granicy (RZG)

Lp.	Nazwa obrębu	Ilość punktów granicznych	PRG1	PRG 2	PRG3	PRG4	PRG5	PRG6	PRG7	nieokreślone
1	Bojanice	3051	2666	333	0	0	52	0	0	0
2	Krzyżowa	1921	1696	225	0	0	0	0	0	0
3	Makowice	2373	1958	392	0	23	0	0	0	0
4	Miłochów	1567	1350	217	0	0	0	0	0	0

Tabela nr 4 – Rozbieżności klasoużytków w obrębach objętych modernizacją

Lp.	Nazwa obrębu	Numer działki	Jedn. rejestr.	Rozbieżne klasoużytki	
				w rejestrze	na mapie
1	Bojanice	24/1	40	ŁIII	Lzr-ŁIII
2	Bojanice	75	115	-	dr
3	Bojanice	109	119	RIVa	-
4	Bojanice	125/1	65	S-RIIIb	-
5	Bojanice	125/3	191	RIVb	Br-PsIII
6	Bojanice	125/6	191	S-RIIIb	-
7	Bojanice	136	65	PsIII	LsIII
8	Bojanice	158/6	120	dr	W-RIVb
9	Bojanice	166/2	120	-	Br-RIIIa
10	Bojanice	192	115	-	RIIIa
11	Bojanice	205	297	-	dr
12	Bojanice	210/1	152	-	ŁIII
13	Bojanice	279	213	-	RIVb
14	Bojanice	307	120	-	RIIIa
15	Bojanice	317	290	-	RIIIa, RIIIb, ŁIII
16	Krzyżowa	4	4	-	RVI
17	Krzyżowa	6	70	-	dr
18	Krzyżowa	9	4	-	dr
19	Krzyżowa	11	1	-	dr
20	Krzyżowa	20/1	40	-	LsIV
21	Krzyżowa	81	70	-	dr
22	Krzyżowa	172	41	-	dr
23	Krzyżowa	197	92	-	RIIIa, RV
24	Krzyżowa	216/3	19	Br-PsIV	ŁIII, Br
25	Krzyżowa	242	38	-	RIIIb, RV
26	Makowice	50/2	23	-	Br-PsIV
27	Makowice	50/3	53	PsIV	Br-PsIII, Br-PsIV
28	Makowice	68	56	S-PsIII	PsIII
29	Makowice	69	33	S-PsIII	PsIII
30	Makowice	108/6	2	-	ŁIII
31	Makowice	135	14	-	B
32	Makowice	197	47	-	W-RIVa
33	Makowice	204	47	W-RV	W-RVI
34	Miłochów	47	115	RIVa	RIVb
35	Miłochów	53/1	33	Bi	Br-RIIIa
36	Miłochów	53/3	47	B	Br-RIIIa
37	Miłochów	94	50	Bz	RIVa
38	Miłochów	132	57	LsIV	-
39	Miłochów	146	80	-	RIVb

Uwaga! Rozbieżności należy zweryfikować z mapą klasyfikacji

Tabela nr 5 – Zestawienie gruntów dla obrębów objętych modernizacją

Lp.	Nazwa obrębu	Powierzchnia użytków gruntowych w obrębie ewidencyjnym [w ha]															
		Użytki rolne						Grunty leśne		Grunty zabudowane i zurbanizowane					Grunty pod wodami		Pozo-stałe
		Br	R	Ł, Ps	S	Lzr	N, W, Wsr	Ls	Lz	B	Bp, Ba, Bi	Bz	dr, Tp	K,Ti	Tk	Wp	Ws	Tr
1	2	3	4	5	6	7	8	9	10	11	12	13	14	15	16	17	18	19
1	Bojanice	12,8450	496,2096	51,6814	3,1197	3,1029	6,7327	518,6277	0	7,4321	2,2329	0	27,9608	0	0	2,6114	0,39	0
2	Krzyżowa	5,4583	329,2872	33,4670	0	1,7210	4,7820	31,0646	0	3,0892	2,5394	1,92	16,1973	0	8,7663	6,47	0,2691	0
3	Makowice	6,0296	289,6591	37,1058	2,0572	7,82	18,0336	35,1541	0	4,3556	2,7057	1,0755	17,5312	0,0918	10,0018	10,19	0	0,35
4	Miłochów	5,1967	330,0717	17,0011	0	1,3975	4,4751	6,6207	0	2,1168	0,0353	0,19	14,3456	0	0	5,4377	0	0

Województwo: dolnośląskie
Powiat: świdnicki
Jednostka ewidencyjna: 021907_2, Świdnica
Obręb: 0001, Bojanice

MAPA PRZEGLĄDOWA OSNOWY
SKALA 1:25000

Układ odniesienia: PL-ETRF89, układ wsp. płaskich: PL-2000 strefa 5 (15°), układ wys.: PL-EVRF2007-NH

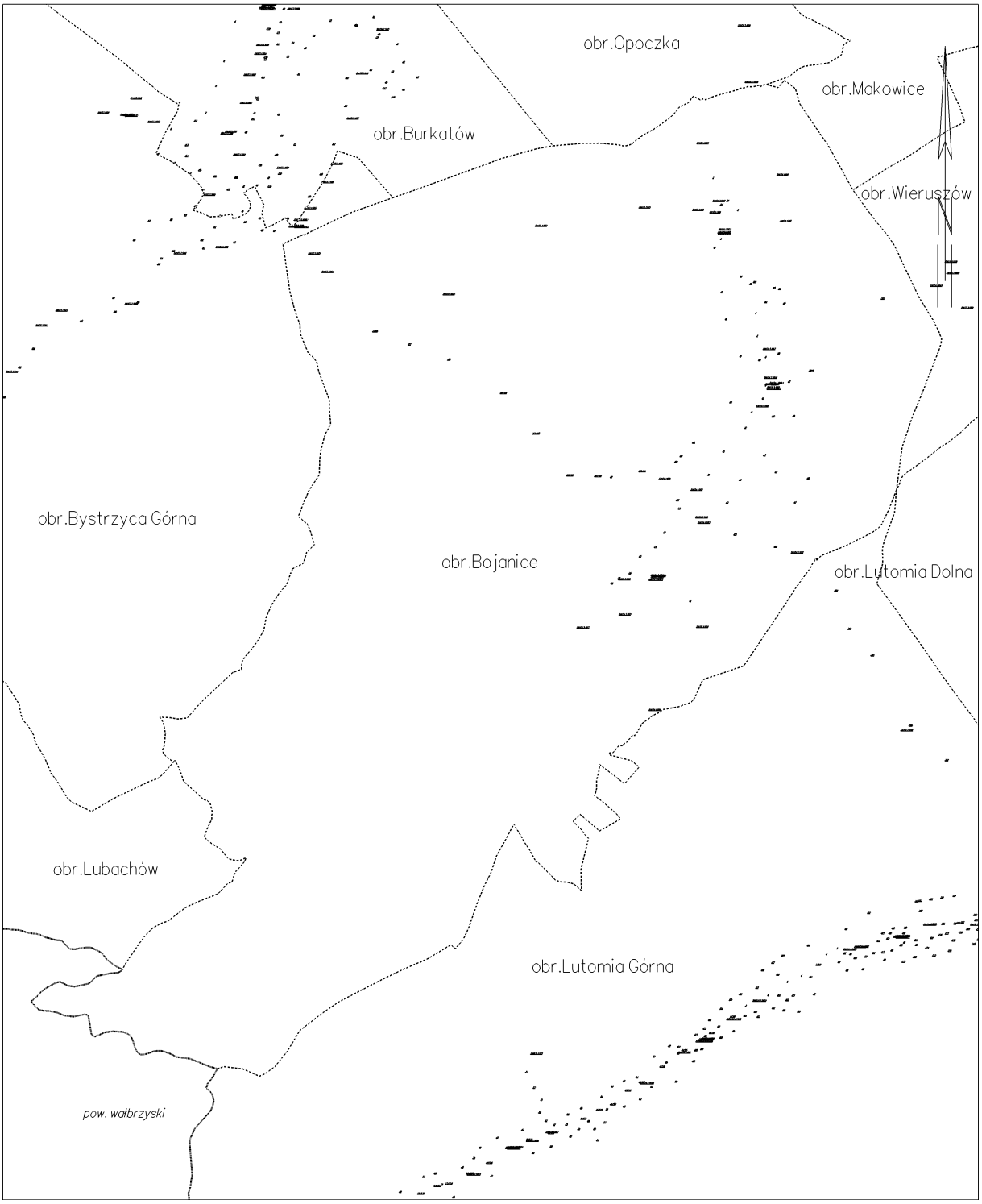

Województwo: dolnośląskie
Powiat: świdnicki
Jednostka ewidencyjna: 021907_2, Świdnica
Obręb: 0011, Krzyżowa; 0015, Makowice

MAPA PRZEGLĄDOWA OSNOWY
SKALA 1:25000

Układ odniesienia: PL-ETRF89, układ wsp. płaskich: PL-2000 strefa 5 (15°), układ wys.: PL-EVRF2007-NH

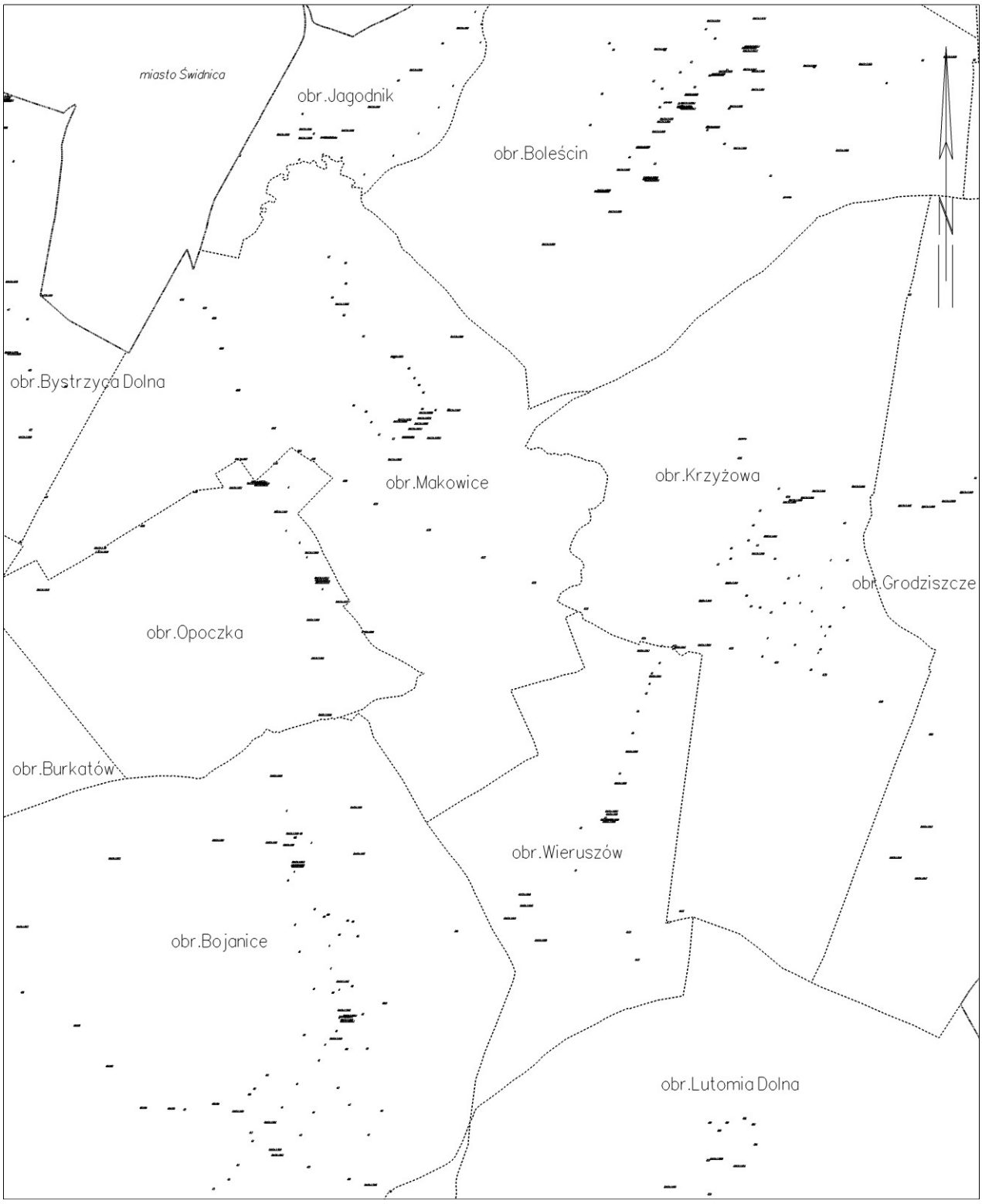

Województwo: dolnośląskie
Powiat: świdnicki
Jednostka ewidencyjna: 021907_2, Świdnica
Obręb: 0016, Miłochów

MAPA PRZEGLĄDOWA OSNOWY
SKALA 1:25000

Układ odniesienia: PL-ETRF89, układ wsp. płaskich: PL-2000 strefa 5 (15°), układ wys.: PL-EVRF2007-NH

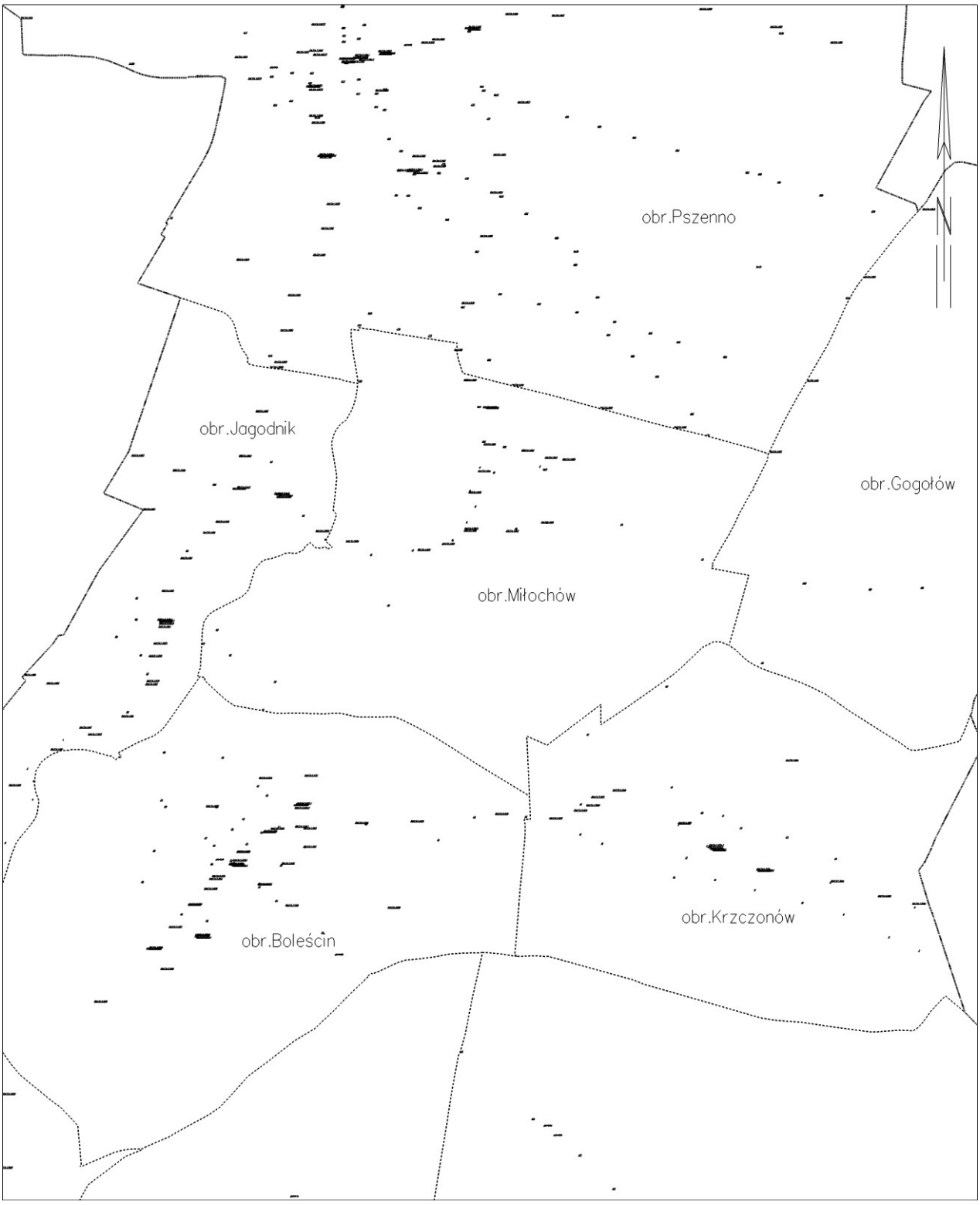

Załącznik nr 4a do OPZ

Powiat:.....
Jednostka ewidencyjna:.....
Obręb ewidencyjny [ID]:.....[.....]
etap nr: …….

Wyniki analizy materiałów PZGiK oraz uzgodnień z Geodetą Powiatowym

Lp.	Nr ewidencyjny materiału	rodzaj materiału[2)]	Nr działki	Materiał nadaje się do wykorzystania:			Układ współrzędnych	Określenie zakresu wykorzystania materiału, w przypadku, gdy materiał nadaje się do wykorzystania w części lub uzasadnienie uznania materiału za nieprzydatny do wykorzystania	Uzgodnienia z Geodetą Powiatowym
				tak	w części	nie			

Analizę przeprowadził w okresie od …….. do ……

……., nr uprawnień ……., ……
/ imię i nazwisko/ /podpis/

[2)] Należy określić rodzaj materiału, np. operat techniczny z projektem podziału nieruchomości, rozgraniczenia nieruchomości, wskazania punktów granicznych itp., operat techniczny z pomiaru do założenia ewidencji gruntów, scalenia gruntów, aktualizacji ewidencji gruntów, wywłaszczenia itp.

Załącznik nr 4b do OPZ

Powiat:.....
Jednostka ewidencyjna:.....
Obręb ewidencyjny [ID]:.....[.....]
etap nr: …….

Analiza materiałów źródłowych dotyczących budynków ewidencyjnych

Lp.	Nr ewidencyjny materiału	rodzaj materiału[3)]	Nr działki	Budynek		Materiał nadaje się do wykorzystania:		Układ współrzędnych	Określenie zakresu wykorzystania materiału, w przypadku, gdy materiał nadaje się do wykorzystania w części lub uzasadnienie uznania materiału za nieprzydatny do wykorzystania	Uzgodnienia z Geodetą Powiatowym
				Id	adres	tak	nie			

Analizę przeprowadził w okresie od …….. do ……

……., nr uprawnień ……., …….
/ imię i nazwisko/ /podpis/

[3)] Należy określić rodzaj materiału, np. operat techniczny z inwentaryzacji, operat techniczny z pomiaru mapy zasadniczej, aktualizacji ewidencji gruntów, mapa do celów projektowych itp.

Załącznik nr 4c do OPZ

Powiat:.....
Jednostka ewidencyjna:.....
Obręb ewidencyjny [ID]:.....[.....]
etap nr: …….

Wykaz działek ewidencyjnych przeznaczonych do przeprowadzenia ustalenia przebiegu granic/wyznaczenia punktów granicznych [4]

Lp.	Nr działki przedmiotowej	Nr działek sąsiednich	Nr punktów granicznych	Powód ustalania granic/wyznaczenia punktów granicznych[5]	Uwagi
1	2	3	4	5	6

Analizę przeprowadził w okresie od …….. do ……

……., nr uprawnień ……., ……
/ imię i nazwisko/ /podpis/

[4] Raport należy sporządzić oddzielnie dla działek, dla których wykonać należy ustalenie przebiegu granic oraz działek, dla których należy wykonać wyznaczenie punktów granicznych
[5] Należy wybrać właściwe

Załącznik nr 4d do OPZ

Powiat:.....
Jednostka ewidencyjna:.....
Obręb ewidencyjny [ID]:.....[.....]
etap nr: …….

Raport działań harmonizujących

Lp.	Nazwa bazy	Nazwa obiektu/ id obiektu	Bliższe określenie położenia obiektu, poprzez wskazanie nr działki	Propozycja działania harmonizującego	Podstawa działania[6]	Uwagi
1	2	3	4	5	6	7

Analizę przeprowadził w okresie od …….. do ……

……., nr uprawnień ……., …….
/ imię i nazwisko/ /podpis/

[6] Należy określić np. szkic polowy z operatu technicznego id …., analiza dokładności danych, standardy wynikające z rozporządzenia w sprawie BDOT500, rozporządzenie w sprawie GESUT, pomiar terenowy, logika zagospodarowania, itp.

Zasady zastosowania metody transformacyjnej do przeliczeń punktów z układu „1965” lub lokalnego do układu „2000”

[aneks do opisu przedmiotu zamówienia „Pozyskiwanie danych katastralnych oraz obszarów kwalifikowalnych na potrzeby systemu Identyfikacji Działek Rolnych (LPIS)” w ramach projektu Phare 2003/005-710.04.05.01/01]

autor opracowania: prof. dr hab. inż. Roman Kadaj
data opracowania: 24.01.2006, weryfikacja 15.03.2006

1. Wprowadzenie

W problematyce przekształceń numerycznych zbiorów danych geodezyjnych z układu „**1965**” lub lokalnego do układu „**2000**” należy uwzględnić nie tylko matematyczne definicje układów współrzędnych lecz także ich fizyczne realizacje, czyli odpowiadające układy odniesienia, reprezentowane przez punkty osnów geodezyjnych, a także istniejące opracowania kartograficzne.

Teoria polskich układów współrzędnych [por. Wytyczne Techniczne **G-1.10**] podaje dokładne wzory definiowanych odwzorowań oraz związki matematyczne pomiędzy różnymi układami, w tym wywodzącymi się z różnych elipsoid odniesienia. Matematyczne przeliczenie współrzędnych z układu „**1965**” do układu „**2000**” dla tego samego punktu fizycznego przebiega według ogólnego schematu

Xy1695 ⇔ BLH(Krasowski) ⇔ BLH(GRS-80) ⇔ xy2000 (1)

Jak wiadomo, układ „**1965**” dzieli się na 5 stref, będących odwzorowaniami elipsoidy **Krasowskiego** w układzie odniesienia **Pułkowo’42**, zaś układ „**2000**” dzieli się na 4 strefy (3° – pasy południkowe), będących modyfikowanymi odwzorowaniami **Gaussa-Krűgera** elipsoidy **GRS-80| WGS-84** w europejskim układzie odniesienia **ETRF’89**. W celach praktycznych, podział obszaru Polski na strefy układu „**2000**” dokonany jest tak, by faktyczne (urzędowe) granice pomiędzy strefami pokrywały się z granicami powiatów. Niestety, obecnie istnieją przypadki, że w ramach jednego powiatu występują dwie strefy układu „**1965**”, co stwarza niewątpliwie kłopotliwą sytuację w utrzymaniu jednorodności zasobu geodezyjno-kartograficznego. Problem ten zostanie oczywiście wyeliminowany z chwilą kompletnego przejścia na układ „**2000**”. Warto w tym miejscu dodać, że zaletą układu „**2000**”, przeznaczonego dla wielkoskalowych opracowań kartograficznych, są generalnie mniejsze niż w układzie „**1965**” zniekształcenia odwzorowawcze długości (od -7.7 cm/km na południku osiowym do ok. + 8 cm/km na granicy stref). Nie bez znaczenia jest również to, że układ „**2000**”, podobnie jak jednostrefowy układ **„1992”** (dla opracowań średnio i małoskalowych) pozostaje w jednoznacznym, bezpośrednim związku matematycznym ze współrzędnymi w układzie globalnym **BLH(GRS-80 lub WGS-84)**, stanowiącymi obecnie międzynarodowy standard w określaniu pozycji. Przejście na układ „**2000**” staje się więc ważnym etapem standaryzacji opracowań geodezyjnych i kartograficznych, wynikających również z umów międzynarodowych.

Jak wynika to z ogólnego schematu (1), matematyczne przeliczenie współrzędnych pomiędzy układem „**1965**” a „**2000**” wymaga pośredniego przejścia pomiędzy układami elipsoidalnymi różnych systemów (jest ono ściśle określone wzorami podanymi np. w Wytycznych Technicznych G-1.10) . Jakkolwiek przejście to charakter trójwymiarowy, to informacja o wysokości punktu nie jest praktycznie istotna – wpływ zmiany wysokości na przesunięcie poziome wynosi ok. 2,4 mm /100 m wysokości. Efekt przesunięcia poziomego spowodowany zmianą wysokości punktu ilustruje rys. 1.

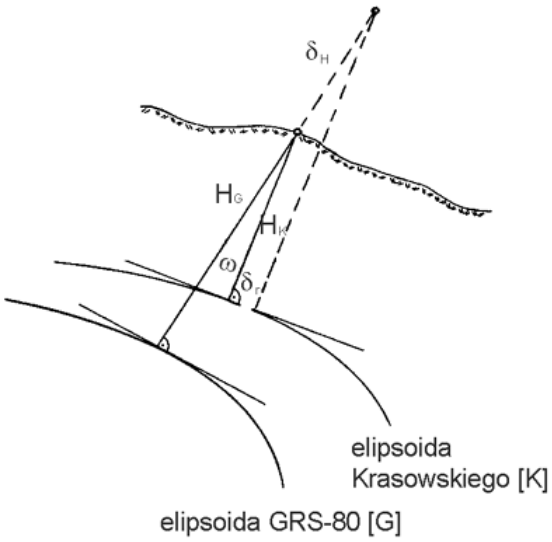

Rys. 1

Osnowy geodezyjne, reprezentujące rzeczywiste układy odniesienia, wyznaczone niezależnie w dwóch różnych epokach technologicznych i układach współrzędnych, teoretycznie powinny się przekształcać na siebie według formuły (1). Niestety, z powodów różnego rodzaju błędów (pomiarowych, metodologicznych), pochodzących zwłaszcza z minionej epoki technologicznej, warunek taki nie jest spełniony z wymaganą w praktyce dokładnością.

Biorąc np. współrzędne **xy2000** dowolnego punktu II klasy wyznaczone z niezależnego wyrównania sieci II klasy w nowym układzie i przekształcając je według matematycznej formuły (1) do układu „**1965**" otrzymamy wartości, które nie pokrywają się ze współrzędnymi katalogowymi tego punktu w układzie „**1965**". Różnice, w zależności od lokalizacji punktu (strefy), mogą sięgać nawet wartości **90** centymetrów (maksymalne w strefie 3). Są one obrazem pewnych deformacji rzeczywistego (empirycznego) układu „**1965**", zrealizowanego przez dawne osnowy, w stosunku do układu teoretycznego „**1965**", odpowiadającego teoretycznie układowi „**2000**".

Z powyższego wynika, że aby przekształcić poprawnie współrzędne z rzeczywistego (empirycznego, katalogowego) układu „**1965**" do układu „**2000**" należy najpierw dokonać przesunięcia (skorygowania) położenia punktu do „pozycji matematycznej". Innymi słowy, do współrzędnych rzeczywistych (katalogowych) należy wprowadzić pewną korektę:

Xy1965 (empiryczne) ========-==> xy1965 (matemat.) => ……. => xy2000(matemat.) (2)
korekta

Przybliżone wartości korekt współrzędnych empirycznego układu „**1965**" wyznacza tzw. **korekta globalna**. Jest to utworzona niezależnie dla każdej strefy układu „**1965**" funkcja wielomianowa, określająca poprawki dla zadanych wartości współrzędnych. Funkcje te, opisujące deformacje każdej strefy układu „**1965**", zostały wyznaczone (estymowane) na podstawie podzbiorów punktów I i II klasy jako punktów dostosowania. Funkcje korekty globalnej (w identycznych formułach) są obecnie zaimplementowane w większości programów użytkowych, transformujących punkty lub mapy (**SWDE konwertor 2000, EWMAPA, GEONET_unitrans, GEO-INFO**).

Ze względu na ograniczenia modelowe, funkcje korekt globalnych cechuje pewien stopień generalizacji. Jakkolwiek ich błąd standardowy, określony na punktach I+II klasy we wszystkich strefach układu „**1965**" jest tylko rzędu 0.03 - 0.04m – nie ujmują one precyzyjnie wszystkich deformacji lokalnych. Dlatego przy transformacji punktów osnów geodezyjnych (osnów klasy III i pomiarowych) zastosowanie tylko korekty globalnej może nie być jeszcze dokładnościowo wystarczające (z tytułu ewentualnych pozostałości lokalnych błędów systematycznych). Przekształcenie z użyciem tylko korekty globalnej można ująć następującym schematem:

Xy1965 (empiryczne) ========-==> xy1965 (przybl. 1) => ……. => xy2000(przybl.1) (2a)
korekta globalna p. mat.

(jest on realizowany automatycznie przez wymienione wcześniej programy komputerowe).

Po wykonaniu przekształceń według schematu (2a) dokonujemy jeszcze przekształcenia finalnego (**korekty lokalnej**), polegającego na wpasowaniu otrzymanego zbioru punktów (już na płaszczyźnie układu „2000") w lokalny układ punktów dostosowania (zakładamy, że punkty dostosowania klasy wyższej niż klasa punktów transformowanych są również elementami zbioru przekształcanego z układu pierwotnego). Wpasowanie to realizuje się znaną transformacją liniowo-konforemną HELMERTA z rozrzuceniem odchyłek transformacji na wszystkie punkty transformowane metodą HAUSBRANDTA.

xy2000(przybl.1) ==========➔ xy2000(empiryczne) (2b)
korekta lokalna

Ten finalny etap transformacji, zwany też korektą lokalną, zazwyczaj nie wnosi już znaczących zmian do współrzędnych otrzymanych według formuły (2a) ale, w celu zabezpieczenia się przed sytuacjami wyjątkowymi, jest obligatoryjnie wymagany przy transformacji osnów geodezyjnych.

W przypadku, gdy współrzędne pierwotne pochodzą z układu lokalnego, stosujemy postępowanie dwuetapowe. Etap pierwszy to przekształcenie współrzędnych z układu lokalnego do rzeczywistego (empirycznego) układu „**1965**", zaś etap II to zadanie już analogiczne do tego jak omawiane powyżej, czyli przekształcenie z układu „**1965**" (empiryczny) do układu „**2000**".

W dalszym ciągu sformułujemy warunki na poprawne technicznie użycie metody transformacyjnej w różnych sytuacjach praktycznych, jak również określimy sposoby kontroli danych i wykonanych przekształceń. W pierwszej kolejności zajmiemy się jednak sytuacją typową, gdy układem pierwotnym jest układ „**1965**".
W rozdziale 5 omówimy natomiast zasady przejścia z układów lokalnych na układ „**1965**" (co pozwoli dalej stosować już reguły analogiczne jak dla układu „**1965**").

2. Punkty dostosowania do transformacji osnów z układu „1965" do układu „2000"

2.1. Warunki geometryczne i liczebnościowe

Punkty dostosowania zadania transformacji są to punkty klasy wyższej niż klasa punktów transformowanych, położone w pewnym obszarze wspólnym z punktami transformowanymi, posiadające współrzędne w obu układach, pierwotnym („**1965**") i wtórnym [aktualnym, wynikowym] („**2000**").

Punkty dostosowania są konieczne tylko do wykonania końcowego etapu pełnego zadania transformacji, czyli etapu tzw. korekty lokalnej, polegającego na wpasowaniu przeliczonych punktów w układ odniesienia określony lokalnie przez osnowę wyższego rzędu. Operacja ta (korekta lokalna), realizowana przy użyciu transformacji HELMERTA i poprawek HAUSBRANDTA, jest wymagana przede wszystkim przy przeliczania osnów III klasy lub pomiarowych. Nie musi być realizowana przy transformacji punktów sytuacyjnych, jeśli przy podstawowym przeliczeniu **xy65 => xy2000** uwzględniono tzw. korektę globalną (dla określonej strefy układu „**1965**"), a w danym obszarze lokalnym nie stwierdzono jakiegoś wyjątkowego błędu w osnowie klasy III, deformującego lokalnie układ „**1965**" na poziomie zarówno osnowy pomiarowej jak też opracowania kartograficznego (mapy). Sytuacje wyjątkowe wymagają odrębnego potraktowania (np. poprawienia osnowy w układzie „**1965**" i lokalnego „skorygowania" obrazu kartograficznego.

Poprawny zbiór punktów dostosowania powinien spełniać dwa warunki:

- geometryczny (obszarowy).
- liczebnościowy.

Warunek geometryczny orzeka, że obszar ograniczony skrajnymi punktami dostosowania powinien w zupełności pokrywać obszar punktów transformowanych. Uściślając, można też powiedzieć, że istnieje wielokąt wypukły, którego wierzchołkami są punkty dostosowania, a którego obszar zawiera wszystkie punkty transformowane.

W każdym przypadku wymagamy, zgodnie z ogólnymi zasadami pomiarów geodezyjnych, by w określonym obszarze (spełniającym wymieniony wcześniej warunek geometryczny) wykorzystać jako punkty dostosowania wszystkie punkty klasy wyższej, które były oparciem dla wyznaczania osnów niższych rzędów. Punkty te nie muszą aktualnie już istnieć fizycznie – wykorzystujemy jedynie ich współrzędne. Minimalna liczba punktów dostosowania (ze względu na elementarną niezawodność operacji) nie powinna być mniejsza od 4. Spełnienie tego warunku jest zawsze możliwe poprzez rozszerzenie obszaru punktów dostosowania. Dowolne powiększenie obszaru punktów dostosowania nie ma żadnych przeciwwskazań merytorycznych (jakościowych) dla zadania transformacji, gdyż poprawki HAUSBRANDTA, decydujące o ostatecznych wartościach współrzędnych, dla danego punktu zależą istotnie tylko od najbliższych punktów dostosowania.

W przypadku transformacji punktów osnów klasy III punktami dostosowania powinny być punkty macierzyste osnów klasy I + II. Jeśli w bliskim otoczeniu punktu macierzystego występuje wiele punktów tzw. zespołu stabilizacyjnego (ekscentry, punkty przeniesienia) można je pominąć lub przyjąć jako punkty kontrolne (sprawdzające niezależnie poprawność zadania transformacji).
***Ważna uwaga**: ze zbioru punktów II klasy należy wykluczać wszystkie punkty tzw. sieci wojskowej, które zostały niewłaściwie włączone do centralnej bazy GEOS. Punkty te mają błędne współrzędne w układzie „**1965**”, nie były przedmiotem nawiązań osnów niższych rzędów i nie powinny być brane pod uwagę jako punkty dostosowania transformacji.*

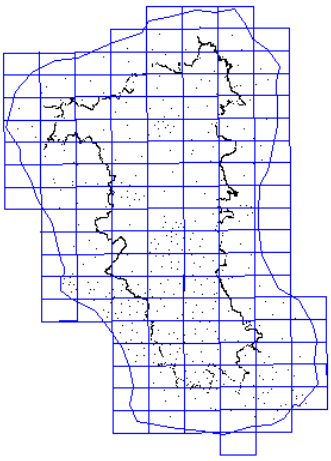

Ilustracja przykładowa zbioru punktów dostosowania klasy I+II (ok. 500 punktów) przyjętych poprawnie dla obszaru powiatu ostródzkiego (osnowy transformowane nie wykraczają poza granice powiatu)

2.2. Wstępna kontrola zgodności współrzędnych punktów dostosowania

Przed wykonaniem transformacji należy sprawdzić zgodność współrzędnych punktów dostosowania pomiędzy układem pierwotnym „**1965**” a wtórnym „**2000**”. Dotyczy to w pierwszej kolejności osnów klasy I i II służącej do transformacji osnów klasy III. Oryginalne dane źródłowe, pochodzące z Centralnego Ośrodka Dokumentacji Geodezyjnej i Kartograficznej zawierają współrzędne w układach: „**1965**” , „**1992**”. Przeliczenie z układu „**1992**” do określonej strefy układu „**2000**” jest zadaniem czysto matematycznym, realizowanym zgodnie z algorytmami opublikowanymi w Wytycznych Technicznych **G-1.10**, przez wiele dostępnych ogólnie programów (np. **TRANSPOL, GEONET_unitrans**) .

Sprawdzenie zgodności współrzędnych punktów w układach „**1965**” i „**2000**” możemy przeprowadzić dokonując przekształcenia współrzędnych z jednego układu na płaszczyznę układu drugiego, np.

xy2000 => xy65 (empiryczne) (3)

uwzględniając tylko (odwrotnie) korektę globalną danej strefy układu „**1965**”. W typowych sytuacjach zauważamy, że współrzędne katalogowe **xy65** niewiele różnią się od współrzędnych **xy65 (empiryczne),** uzyskanych ze wskazanego przekształcenia odwrotnego. Różnice w każdym obszarze Polski (poza punktami sieci wojskowej) powinny kształtować się w wartościach średniokwadratowych na poziomie 0.03 – 0.04 m, co stanowi też typową charakterystykę dokładnościową korekt globalnych. Średnie wartości odchyłek powinny być natomiast zbliżone do wartości w przedziale < - 0.02m , + 0.02m >. W przypadku, gdy otrzymane w konkretnych sytuacjach charakterystyki średnie lub średniokwadratowe odchyłek odbiegają istotnie od powyżej podanych, będzie to świadczyć o istnieniu punktu błędnego, który należy zidentyfikować i wykluczyć ze zbioru.

2.3. Punkty dostosowania dla transformacji osnów pomiarowych i punktów sytuacyjnych

Zgodnie z przyjętymi zasadami, punktami dostosowania dla transformacji osnów pomiarowych i punktów sytuacyjnych będą wszystkie punkty klasy wyższej I+II+III posiadające już współrzędne w układach: pierwotnym i wtórnym i spełniające ogólne warunki poprawności w stosunku do punktów transformowanych, określone w p. 2.1. Zakładamy oczywiście, że przeliczenie punktów osnowy klasy III zostało już zrealizowane wcześniej.

3. Przygotowanie i kontrola współrzędnych pierwotnych

Transformacja współrzędnych pozwala skontrolować jedynie poprawność przyjętych współrzędnych punktów dostosowania lub kontrolnych (posiadających już współrzędne zarówno w układzie pierwotnym jak też w układzie docelowym – aktualnym / wtórnym). W procesie transformacji nie ma już jednak możliwości skontrolowania poprawności współrzędnych pierwotnych punktów pozostałych - transformowanych. Dlatego bardzo ważne jest podjęcie pewnych czynności kontrolnych już na etapie przygotowania tych współrzędnych.

3.1. Sposoby wstępnej kontroli danych zależne od źródła ich pochodzenia.

3.1.1 Wykaz współrzędnych pierwotnych jest elektronicznym (cyfrowym) zbiorem wynikowym programów obliczeniowo- wyrównawczych sieci lub pomiarów sytuacyjnych w układzie „1965” lub lokalnym.

W tym przypadku zbiór danych (wykaz współrzędnych) można traktować jako „bezpieczny” ze względu na ewentualność występowania defektów liczbowych lub błędów grubych. Kontroli powinna podlegać jednak ogólna poprawność wykonanego procesu pomiarowo - obliczeniowego, którego wynikiem jest wykorzystywany wykaz współrzędnych, w sensie wymagań instrukcji [**G-1(dawna), G-2(projekt)** – dla osnowy III klasy, **G-4** – dla osnowy pomiarowej i pomiarów sytuacyjnych], wytycznych technicznych [**G-1.5 (dawna), G-2.5(aktualna)** – dla osnowy III klasy] lub warunków technicznych określonych dla konkretnej roboty.

3.1.2. Wykaz współrzędnych pierwotnych pochodzi z manualnego przetworzenia wykazów współrzędnych z postaci analogowej (zapisanej ręcznie, maszynowo, komputerowo) w postać cyfrową (elektroniczną).

Jakiekolwiek przetworzenie danych z postaci analogowej w postać cyfrową powinno być wykonane dwukrotnie, niezależnie. W przypadku przepisywania ręcznego wykazów współrzędnych warunkiem niezależności jest wykonanie zadania przez dwie różne osoby. W przypadku skanowania z użyciem interpreterów znakowych, przetworzenie powinno być wykonane przez dwa różne programy i nieidentyczne opcje interpretera. Warunek niezależności będzie również spełniony jeśli jedno przetworzenie jest manualne (ręczne), zaś drugie automatyczne (skanowanie + interpretacja).

Finalna kontrola i ewentualne korygowanie danych powinna się opierać na porównaniu dwóch niezależnych wykazów miar i uzyskania efektu ich identyczności.

Ponieważ nie można wykluczyć sytuacji, że w samych wykazach analogowych istnieją błędy lub defekty zapisu liczb, więc zaleca się przeprowadzenie wyrywkowej kontroli wykazów współrzędnych z odpowiadającymi wykazami miar obserwacji (jeśli istnieją), zwłaszcza w przypadku, gdy zapis współrzędnej jest niewyraźny, niejednoznaczny lub występuje defekt w zapisie liczby. W przypadku, gdy wykaz współrzędnych jest wynikiem obliczenia ciągu poligonowego, zaleca się obliczenie miary przynajmniej 1 kąta (dla punktu środkowego ciągu) ze współrzędnych i porównanie z odpowiednią wartością z wykazu miar. Różnica nie powinna przekraczać w zasadzie potrójnej wartości błędu średniego pomiaru kąta dla danej klasy osnowy (w osnowach niższych rzędów pomijamy jako mało istotną wielkość poprawki odwzorowawczej kąta). Przy kontrolowaniu miar długości należy pamiętać, że długość obliczona ze współrzędnych różni się istotnie od długości zmierzonej (horyzontalnej) o wielkość poprawki odwzorowawczej i poprawki wynikającej z rzutowania długości na elipsoidę odniesienia (elipsoidę), według zależności:

$$D_{wsp} = D_{obs} + \delta_{odwz} + \delta_{npo} \qquad (4)$$

D_{wsp} - długość obliczona ze współrzędnych

D_{obs} - długość zmierzona, horyzontalna

δ_{odwz} - poprawka odwzorowawcza długości w układzie „**1965**”

δ_{npo} - poprawka na powierzchnię odniesienia $= - H * D_{obs} / R_s$ -

$R_s \approx 6370000$

H - wysokość elipsoidalna, przy czym

$H \approx H_{normalna}$ dla elipsoidy Krasowskiego, z układem „**1965**”.

Gdyby współrzędne pochodziły z układu „**2000**” wówczas do kontroli miar należy przyjąć właściwą dla tego układu poprawkę odwzorowawczą oraz zmienioną wielkość poprawki na powierzchnię odniesienia, wynikającą z dodania do wysokości normalnej przybliżonej wartości odstępu geoidy od elipsoidy GRS-80 (średnio w obszarze Polski ok. 34m):

$$H \approx H_{normalna} + 34m$$ **(dla elipsoidy GRS-80 z układem „2000” lub „1992”)**

Oczywiście, długości obliczone ze współrzędnych w układach „**1965**” i „**2000**” będą się między sobą różnić o wielkości różnic poprawek w obu układach

3.2. Punkty kontrolne

Wykazy współrzędnych pierwotnych punktów poddawanych transformacji powinny być uzupełnione o podzbiór współrzędnych punktów kontrolnych. Punkty kontrolne, podobnie jak punkty dostosowania są to punkty, które posiadają już współrzędne w obu układach. W szczególności, punkty kontrolne mogą się pokrywać fizycznie z punktami dostosowania lecz mają celowo zmienione numery, by nie podlegać algorytmowi właściwemu dla punktów dostosowania . Istotną cechą punktów kontrolnych jest to, że powinny one stanowić jednorodny zbiór danych z punktami transformowanymi – współrzędne pierwotne punktów kontrolnych i punktów transformowanych powinny pochodzić z tego samego źródła danych (wykaz współrzędnych, tabulogram wyników obliczeń, operat techniczny). Strukturę zbiorów danych ilustruje schemat:

ZBIORY DANYCH PRZYGOTOWANE DO ZADANIA TRANSFORMACJI xy65 => xy2000

UKŁAD PIERWOTNY(„1965”) **{ Nr , x65 , y 65 }**	**UKŁAD WTÓRNY („2000”) { Nr , x2000, y2000 }**
PUNKTY DOSTOSOWANIA	**PUNKTY DOSTOSOWANIA**

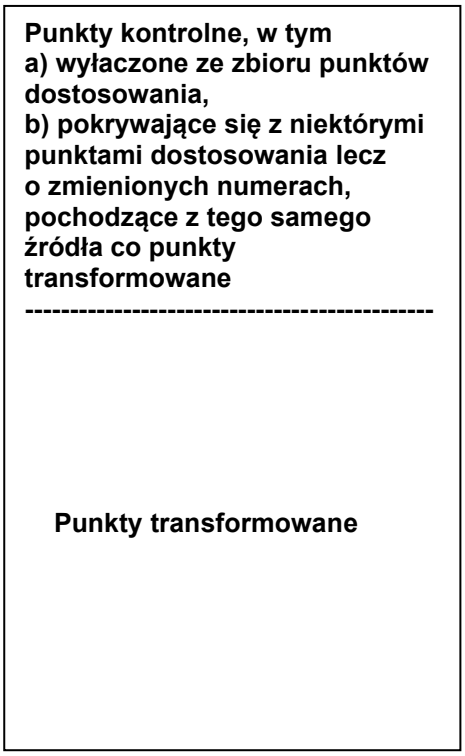

Jak ilustruje to schemat, punkty kontrolne dzielą się na dwie podgrupy:
a) punkty wyłączone ze zbioru punktów dostosowania
b) punkty pokrywające się fizycznie z punktami dostosowania lecz o zmienionych numerach i pochodzące bezpośrednio z tych samych źródeł danych co punkty transformowane.

Istotne znaczenie mają punkty drugiej grupy (b), gdyż kontrolują one ważny warunek formalny, orzekający, że punkty transformowane pochodzą z tej samej przestrzeni (układu odniesienia) co punkty dostosowania. Zmienione numery w stosunku do odpowiadających punktów dostosowania mają zapewnić to, by punkty kontrolne nie zostały potraktowane przez program obliczeniowy jako punkty dostosowania. Kontrola sprowadza się do sprawdzenia identyczności współrzędnych tych punktów z odpowiadającymi punktami dostosowania zarówno przed jak i po wykonaniu zadania transformacji. Do zbioru tych punktów należy zaliczyć wszystkie punkty klasy wyższej, które służyły wyznaczeniu osnowy w układzie „1965", podlegającej obecnie transformacji do układu „2000" (punkty nawiązania ciagów, punkty bazowe wcięć). Liczba punktów kontrolnych typu (b) nie jest z góry określona – zależna od faktycznej liczby wykorzystanych punktów w realizacji osnowy i mających równocześnie swoje odpowiedniki w zbiorze punktów dostosowania.

Do punktów kontrolnych pierwszej grupy możemy zaliczyć wybrane punkty klasy wyższej (np. ekscentry lub punkty przeniesienia punktów klasy wyższej), które ze względu na wystarczające zagęszczenie punktów dostosowania lub z innych względów formalnych (niejednorodność z siecią punktów macierzystych) zostały z tej grupy wyłączone. Istnienie punktów kontrolnych typu (a) nie jest konieczne z uwagi na to, że analogiczne funkcje kontrolne pełnią w istocie same punkty dostosowania.

Zgodnie z p. 2. niniejszego opracowania, punkty dostosowania pochodzą z usystematyzowanych baz danych (banku osnowy) klasy wyższej niż klasa punktów transformowanych, wypełniając określone tamże warunki liczebnościowe i geometryczne w stosunku do zbioru punktów transformowanych.

4. Wykonanie i kontrola kolejnych etapów zadania transformacji punktów z układu „1965" do układu „2000"

4.1. Etapy metody transformacyjnej

Proces transformacji punktów z układu „1965" do układu „2000" realizujemy w dwóch etapach:

ETAP I
Przeliczenie całego (jednorodnego) zbioru współrzędnych pierwotnych, obejmującego
- punkty dostosowania (jeśli przewidziane jest wykonanie etapu II)
- punkty kontrolne
- punkty transformowane

z układu „**1965**" do na płaszczyznę określonej strefy układu „**2000**" z uwzględnieniem korekty globalnej strefy układu „**1965**".
Zadanie jest realizowane na przykład programami : **SWDE_konwertor 2000, GEONET_unitrans** (z zaznaczeniem korekty ogólnej /empirycznej/ globalnej/). W systemie **EWMAPA 6.0** jest to wybranie układu empirycznego „**65**" .
W rzeczywistości algorytmy wymienionych programów realizują następujące przekształcenia:

Xy1965(empiryczne) **==========>** **xy1965(przybl.1)** **========>** **xy2000(przybl.1)** (3)
[współrzędne katalogowe] **[korekta globalna]** **[wg G-1.10]**

Kontrola wyników tego etapu polega na sprawdzeniu zgodności współrzędnych **xy2000** dla punktów dostosowania i punktów kontrolnych. Średniokwadratowe i maksymalne wartości odchyłek współrzędnych na punktach dostosowania nie powinny przekraczać wartości określonych w poniższej tabeli:

dopuszczalne wartości odchyłek		Klasa	Klasa
średniokwadratowa	maksymalna	punktów dostosowania	punktów transformowanych
0.05 m	0.12	I + II	III
0.07 m	0.20	I+II+III	pomiarowa, punkty sytuac.

Uwaga: wartości maksymalne uwzględniają możliwe lokalne błędy osnów w realnym układzie „1965" , jakkolwiek należy je traktować jako sytuacje wyjątkowe, wykraczające dwukrotnie poza typowy standard jakościowy wymienionych klas osnów.

ETAP II (nie jest konieczny dla punktów sytuacyjnych jeśli kontrola wyników etapu I jest pozytywna)

Wpasowanie punktów **xy2000(przybl.1)** (wyników etapu I) w lokalny układ odniesienia określony przez punkty dostosowania. Etap II realizuje tzw. korektę lokalną, wynikającą częściowo z pozostałości błędów układu „**1965**" (zastosowana w pierwszym etapie korekta globalna miała w pewnym sensie charakter generalizujący). Proces obliczeniowy sprowadza się zatem do wprowadzenia pewnych zmian w wartościach współrzędnych wynikowych:

xy2000 (przybl.1) **==========➔** **xy2000(empiryczne)** (4)
[korekta lokalna]

Przekształcenie to oparte na punktach dostosowania realizuje transformacja Helmerta (przekształcenie liniowe, konforemne określone przez 2 parametry przesunięcia, 1 parametr obrotu, 1 parametr zmiany skali) oraz poprawki Hausbrandta, które mają na celu wyrównanie powstałych na punktach dostosowania odchyłek i ich dystrybucję na wszystkie punkty transformowane.

Zadanie II etapu można wykonać podprogramem **TRANS_xy** dołączonym np. do programów:
SWDE_konwertor 2000, TRANSPOL, GEONET_unitrans

4.2. Wzory transformacji Helmerta i korekty Hausbrandta

(szczegóły II etapu metody transformacyjnej)

Najpierw wyznaczamy współczynniki transformacji w oparciu o współrzędne punktów dostosowania (łącznych). Oznaczmy $\{ (x_i , y_i): i = 1, 2, \dots , n \}$, $\{ (X_i , Y_i): i =1, 2, \dots , n \}$ dane zbiory współrzędnych tych punktów w odpowiednich układach: pierwotnym i aktualnym. Obliczamy najpierw współrzędne środków ciężkości zbiorów punktów w obu układach i dokonujemy odpowiedniego centrowania współrzędnych:

$$x_o = (\Sigma x_i)/n\,, \quad y_o = (\Sigma y_i)/n\,, \quad X_o = (\Sigma X_i)/n\,, \quad Y_o = (\Sigma Y_i)/n \qquad (5)$$
$$\underline{x}_i = x_i - x_o\,, \quad \underline{y}_i = y_i - y_o\,, \quad \underline{X}_i = X_i - X_o\,, \quad \underline{Y}_i = Y_i - Y_o$$
(dla wszystkich $i = 1,2, \ldots, n$) .

Szukane współczynniki transformacji wyrażają się wzorami:

$$C = W_1 / W\,, \qquad S = W_2 / W\,, \qquad (6)$$

gdzie:

$$W = \sum_{i=1\ldots n} (\underline{x}_i^2 + \underline{y}_i^2)\,,$$

$$W_1 = \sum_{i=1\ldots n} (\underline{X}_i \cdot \underline{x}_i + \underline{Y}_i \cdot \underline{y}_i)\,, \qquad (7)$$

$$W_2 = \sum_{i=1\ldots n} (\underline{X}_i \cdot \underline{y}_i - \underline{Y}_i \cdot \underline{x}_i)\,. \qquad (8)$$

Teraz możemy już realizować samą transformację (przekształcenie współrzędnych z układu pierwotnego do wtórnego) stosując wzory:

$$X' = X_o + C \cdot \underline{x} + S \cdot \underline{y} \qquad (9)$$
$$Y' = Y_o + C \cdot \underline{y} - S \cdot \underline{x}$$

gdzie:

$$\underline{x} = x - x_o\,, \quad \underline{y} = y - y_o$$

x, y – współrzędne punktu w układzie pierwotnym, X', Y' – współrzędne punktu po transformacji (w układzie wtórnym). Dla wszystkich punktów dostosowania obliczamy stosowne odchyłki współrzędnych katalogowych (poprawki do współrzędnych z transformacji):

$$V_{xi} = X_i - X_i'\,, \qquad V_{yi} = Y_i - Y_i' \qquad (10)$$

(i - wskaźnik punktu dostosowania), a w oparciu o nie – błąd transformacji jako średniokwadratową odchyłkę wypadkową punktu

$$\mu_t = [\ \Sigma\ (V_{xi}^2 + V_{yi}^2) / f\ ]^{1/2} \qquad (11)$$

przy czym przyjmujemy f = n (zamiast f = n –2) uznając, że parametr μ_t jest tylko umowną miarą jakości dopasowania (w ujęciu stochastycznym parametr ten byłby wprawdzie pewnym oszacowaniem błędu położenia punktu, ale ocena taka nie jest dostatecznie wiarygodna, gdyż opisane zadanie zakłada uproszczony model stochastyczny dla wielkości, które nie są bezpośrednimi obserwacjami, a ponadto nadwymiarowość układu będzie w praktyce na ogół istotnie ograniczona). Niezależnie od powyższych wątpliwości, odchyłki i błąd transformacji są podstawą do jakiejś oceny poprawności współrzędnych punktów dostosowania w danej klasie sieci. Współczynniki transformacji C, S mają następującą interpretację:

$$C = m \cdot \cos(\alpha), \qquad S = m \cdot \sin(\alpha), \qquad (12)$$

gdzie:

$m = (C^2 + S^2)^{1/2}$ – współczynnik zmiany skali przekształcenia

α – kąt skręcenia osi układu współrzędnych.

W wyniku zastosowania wzorów (9) wszystkie punkty dostosowania otrzymają nowe współrzędne, które nie muszą się pokrywać z istniejącymi już współrzędnymi katalogowymi (archiwalnymi) tych punktów. Różnice określone wzorami (10) są odchyłkami transformacji. Aby nie zmieniać dotychczasowych współrzędnych (archiwalnych) stosujemy pewnego rodzaju dodatkowe „uzgodnienie" współrzędnych, które nazywa się korektą *Hausbrandta*. Polega ona na tym, że współrzędne punktów dostosowania w układzie wtórnym pozostawia się bez zmiany (można powiedzieć inaczej, że do współrzędnych transformowanych (9) dodaje się wartości poprawek (10) powracając do wartości współrzędnych katalogowych), natomiast wszystkim pozostałym punktom transformowanym (poza punktami dostosowania) przydziela się poprawki wyznaczone przy zastosowaniu specjalnych wzorów interpolacyjnych (w ten sposób następuje niejako świadome

deformowanie wyników transformacji Helmerta, narzucone przez warunek niezmienności współrzędnych katalogowych):

$$V_{xj} = \frac{\Sigma [\, V_{xi} \cdot (1/ d_{ij}^{\,2}) \,]}{\Sigma (1/ d_{ij}^{\,2})}, \qquad V_{yj} = \frac{\Sigma [\, V_{yi} \cdot (1/ d_{ij}^{\,2}) \,]}{\Sigma (1/ d_{ij}^{\,2})} \tag{13}$$

(sumowania po $i = 1, 2, \ldots, n$; j – wskaźnik punktu transformowanego)

Jak widać z postaci wzorów, mają one podobieństwo do średnich ważonych, gdzie wagi są odwrotnościami kwadratów odległości danego punktu o wskaźniku j (w zbiorze wszystkich punktów transformowanych) od punktu dostosowania o wskaźniku i (w zbiorze punktów dostosowania). Ilustruje to przykładowo rys. 3. Długości d_{ij} obliczamy na podstawie współrzędnych pierwotnych. Wielkości poprawek (13) dodajemy do współrzędnych po transformacji, czyli do współrzędnych wyznaczonych przy pomocy wzorów (9).

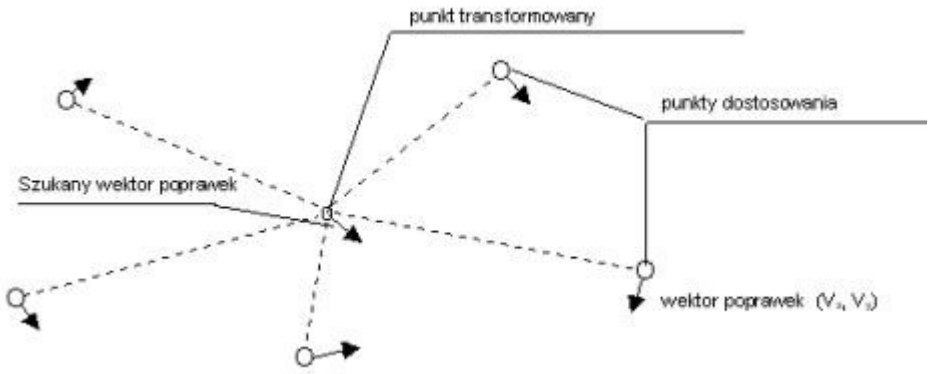

Rys. 3. Ilustracja do zadania korekty *Hausbrandta*.

4.3. Dokumentacja metody transformacyjnej

Dokumentacja metody transformacyjnej powinna zawierać:

a) w zakresie zasobu bazowego operatu technicznego (tylko w formie elektronicznej):

- ZBIORY DANYCH WEJŚCIOWYCH: Wykaz współrzędnych pierwotnych xy65 (obejmujący łącznie punkty dostosowania, punkty kontrolne, punkty transformowane) oraz wykaz współrzędnych punktów dostosowania i (oddzielnie) punktów kontrolnych w układzie „**2000**”
- WYKAZ WSPÓŁRZĘDNYCH WYNIKOWYCH I ETAPU (**xy2000matemat**.) wraz z parametrami określającymi wielkości lokalnych zniekształceń liniowych w [cm/km] oraz konwergencji w [g]
- PROTOKÓŁ WYNIKOWY PROGRAMU KOMPUTEROWEGO REALIZUJĄCEGO ZADANIE TRANSFORMACJI HELMERTA I KOREKT HAUSBRANDTA.
  Protokół powinien zawierać, obok wykazów współrzędnych pierwotnych i wtórnych (wynikowych, przed i po uwzględnieniu poprawek HAUSBRANDTA), wartości odchyłek na punktach dostosowania, parametry średniokwadratowe i wypadkową wartość średniokwadratowego błędu transformacji, wykaz poprawek HAUSBRANDTA.

b) w zakresie zasobu użytkowego (w formie wydrukowanej i elektronicznej)

- ŁĄCZNY WYKAZ WSPÓŁRZĘDNYCH PIERWOTNYCH (**1965**) i FINALNYCH (**2000**) wraz z wartościami poprawek HAUSBRANDTA. Jeśli zgodnie z opisanymi warunkami, etap drugi metody transformacyjnej zostaje pominiety, wówczas jako współrzędne finalne w układzie **„2000”** przyjmujemy współrzędne wynikowe z etapu I, bez korekt HAUSBRANDTA.

- SPRAWOZDANIE TECHNICZNE obejmujące ocenę poprawności transformacji w zakresie ujętym

w niniejszych wytycznych, a w szczególności sprawdzenie zgodności współrzędnych punktów dostosowania i kontrolnych.

Struktura danych w postaci elektronicznej na płycie CD-R:

```
KATALOG          plik NAZWA      Opis

-------------------------------------------------------------------------

ZASOB_BAZOWY (pliki tekstowe – ASCII)

                    Xy65         wykaz współrzędnych pierwotnych xy65
                                 obejmujący kolejno punkty dostosowania,
                                 kontrolne, transformowane (nie może
                                 zachodzić powtarzalność numeru punktu
                                 w zbiorze; numery punktów powinny być
                                 liczbami naturalnymi, maksymalnie dziewię-
                                 ciocyfrowymi)
                    xy1          plik wynikowy I etapu
                    xy2          wykaz współrzędnych punktów dostosowania
                                 w układzie „2000”
                    xyk          wykaz współrzędnych punktów kontrolnych
                                 w układzie „2000”
                 WYNIKI          protokół wynikowy II etapu

ZASOB_UZYTKOWY (pliki w formacie  WORD  lub  *txt)
                Xy65_2000.doc        łączny wykaz współrzędnych  i poprawek
                                     HAUSBRANDTA  (font Courier New bez tabeli)
             Sprawozdanie.doc        sprawozdanie techniczne
```

W sprawozdaniu technicznym z wykonanych przeliczeń Wykonawca jest zobowiązany do szczegółowego opisu wszystkich faz przejścia do nowego układu, z opisem charakterystyki technicznej tych faz, z wyszczególnieniem numerów punktów zastosowanych w poszczególnych fazach przeliczeń oraz z przedstawieniem szkicu pokazującego lokalizację punktów wykorzystanych do przeliczeń na tle mapy danego powiatu (w tym także z opisem sposobu niezależnej kontroli stosownych przeliczeń oraz z podaniem konkretnych numerów punktów wykorzystanych jako kontrolne). Niezależnie od powyższego – w sprawozdaniu technicznym - należy podać także nazwy programów wykorzystanych do przeliczeń oraz nazwiska osób odpowiedzialnych za wykonanie transformacji oraz posiadane przez te osoby geodezyjne uprawnienia zawodowe (lub doświadczenie praktyczne z zakresu przeliczeń układów współrzędnych).

5. Układy lokalne - zasady przeliczenia xy(lokalny) => xy1965

5.1. Informacje wstępne

Układy lokalne zostały założone w przeszłości dla większych aglomeracji miejskich i przemysłowych.
W niektórych obszarach dawnych zaborów wykorzystywane są jeszcze dziś dawne mapy i związane z nimi układy katastralne.

W problematyce przekształceń danych geodezyjnych i kartograficznych z układów lokalnych do układów państwowych można wyróżnić dwa przypadki, zależnie od istnienia (lub nieistnienia) osnów geodezyjnych wyznaczonych niezależnie w obu układach:

a) Baza informacyjna osnów poziomych, co najmniej do klasy III włącznie, jest prowadzona niezależnie w obu układach. Jest to sytuacja typowa dla układów lokalnych dużych aglomeracji miejskich: WARSZAWY, KRAKOWA, WROCŁAWIA, ŁODZI, POZNANIA, GDAŃSKA, SZCZECINA, OLSZTYNA, BYDGOSZCZY i TORUNIA, RZESZOWA i in.

b) Baza osnów istnieje tylko w układzie „65” (lub ewentualnie także już w układzie „2000”). Układ lokalny funkcjonuje niejako tylko w formie analogowej w związku z wykorzystywaniem dla celów EG wtórników dawnych map katastralnych.

Przypadek (a) dotyczy układów definiowanych równolegle z powstaniem układu „65", także jako adaptacji dawnych układów katastralnych (KRAKÓW, TARNÓW), a w ogólności poprzez zastosowanie lokalnych odwzorowań płaszczyznowych, Gaussa-Kruegera lub specjalnych i ich realizacji w oparciu o triangulacje lokalnego znaczenia (wg dawnej instrukcji A-VI). Istotnym celem wprowadzenia układu lokalnego było z jednej strony utajnienie lokalizacji ważnych aglomeracji miejskich lub przemysłowych, z drugiej - eliminacja problemów związanych z redukcjami odwzorowaczymi obserwacji, jakie obowiązują w układach państwowych. Poszukiwanie poprawnych związków transformacyjnych pomiędzy układem lokalnym a układem państwowym nie może być oparte na samych podstawach teoretycznych tych układów, gdyż mogą one nie odpowiadać faktycznej (rzeczywistej) realizacji układów odniesienia, które były podstawą opracowań geodezyjnych i kartograficznych. Faktyczny układ odniesienia został zrealizowany przez osnowy geodezyjne i te jako punkty dostosowania powinny być aktualnie podstawą do poszukiwań stosownych związków transformacyjnych.

Niezależnie od samych definicji odwzorowań, lokalne układy odniesienia reprezentowane osnowami geodezyjnymi tworzyły się w sposób naturalny jako układy wiernokątne. Stąd zakładamy generalnie, że formuły matematyczne przejścia z układu lokalnego na układ „65" powinny mieć własność wiernokątności.
Własność wiernokatności ma oczywiście formuła transformacji HELMERTA ale - niestety – z innych względów nie jest to na ogół formuła wystarczająca do opisania związku pomiędzy układem lokalnym a układem „65" . Transformacja HELMERTA zakłada stałość zmiany skali pomiędzy układem pierwotnym a układem wtórnym. W odniesieniu do przedmiotu naszych rozważań, takie założenie byłoby adekwatne tylko dla niewielkich obszarów powierzchni - praktycznie do średnicy liniowej nie większej jak 5-10 km,
gdzie zmiana skali na takiej rozpiętości może być praktycznie zaniedbywana. Dla obszarów o rozpiętości większej niż 10 km należy uwzględnić fakt, że zniekształcenia liniowe układu „**1965**" w stosunku do praktycznie zerowej wartości zniekształceń układu lokalnego ulegają już istotnej zmianie (nie można traktować jako stałe). W takiej sytuacji, formuła przejścia z układu lokalnego na układ „**1965**" nie może być już liniowa (jak w transformacji HELMERTA) lecz co najmniej stopnia drugiego.

Przypadek (b). Brak punktów osnowy w układzie katastralnym zmusza do wykorzystania szczegółów sytuacyjnych (np. tzw. trójmiedz), ich aktualnej identyfikacji (np. na ortofotomapie) i wyznaczeń w układzie państwowym. Współrzędne pierwotne mają więc źródło pomiarów kartometrycznych (z wykorzystaniem obrazu rastrowego). Specyfika przekształceń dawnych map katastralnych wiąże się z wystąpieniem wielu błędów identyfikacji, wynikających z istnienia niezarejestrowanych zmian w strukturze granic, jak również zmian naturalnych wynikających np. z erozyjnego przemieszczania się dróg na zboczach. Dlatego tego typu prace wymagają specjalnych technologii, z użyciem metod statystycznych umożliwiających optymalną filtrację materiału numerycznego z błędów. Prezentowane w ostatnich latach wyniki przetworzeń dawnych map katastralnych na terenie gminy Poronin ukazały pozytywne rezultaty takich prac, wskazując na możliwość efektywnego wykorzystania zawartych tam archiwalnych informacji do budowy nowego katastru.

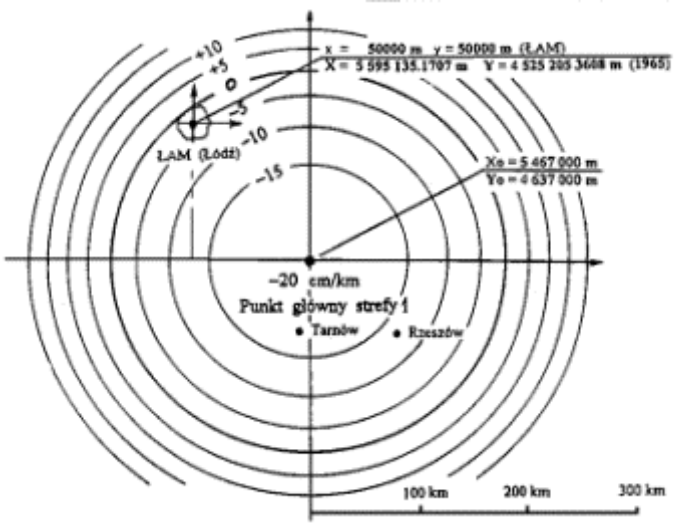

Rys. 4. Położenie układu lokalnego miasta Łodzi (ŁAM) na tle izolini zniekształceń liniowych w strefie 1 układu 1965, obrazujące zmienność skali w transformacji xyLOK ⇔ xy65

5.2. Uogólniony model transformacji wiernokątnej dla przeliczeń xy(lokalny) <=> xy65

Biorąc pod uwagę cechę wiernokątności i zmienność skali zakładamy zwykle modele transformacyjne w postaci wielomianu algebraicznego zmiennej zespolonej

$$Z - Z_o = c_o + c_1 * z + c_2 * z^2 + c_3 * z^3 + ... + c_n * z^n \qquad (5)$$

Wszystkie elementy w tym zbiorze są wielkościami zespolonymi (wektorami), przy czym $c_i = (a_i, b_i)$ (i =1,2, …, n) oznaczają współczynniki - parametry wyznaczane w oparciu o punkty dostosowania), **z –** współrzędne pierwotne unormowane i przesunięte w następujący sposób:

z = (u, v) gdzie $u = s * (x - x_o)$; $v = s * (y - y_o)$
s = skala normująca argument tak, by **|z|** <1 w całym obszarze układu lokalnego,
x, y - współrzędne pierwotne,
x_o, y_o - współ rzędne środka ciężkości zbioru punktów dostosowania w układzie lokalnym

ponadto:
Z = (X, Y) - współrzędne wynikowe w układzie wtórnym („65”)
$\mathbf{Z_o} = (X_o, Y_o)$ - współrzędne środka ciężkości zbioru punktów dostosowania w układzie wtórnym

Jeśli w szczególności wielomian (5) jest stopnia n=1 wówczas przyjmuje formułę transformacji HELMERTA.

Dla wyznaczenia parametrów transformacji konieczny jest zbiór punktów dostosowania, którego wymagania są w ogólności nieco szersze niż te przedstawione w p. 2. 1. Dotyczy to liczebności (gęstości) punktów dostosowania, do których włączamy wszystkie, wyznaczone zarówno w układzie lokalnym, jak też w układzie „**1965**” punkty klasy I + II + III.

Opisane modele i parametry transformacji **xy(lokalny) ⇔ xy65** określono już dla większości dużych miast, gdzie funkcjonują układy lokalne (np. WARSZAWA - model stopnia n =4, KRAKÓW - model stopnia n= 4, ŁÓDZ – model stopnia n=3). Wyznaczenie potrzebnych parametrów transformacji nie przedstawia problemu technicznego. W tym celu możemy posłużyć się standardowym podprogramem **TRANS_XY** dołączonym do pakietów **SWDE_konwertor 2000**, **GEONET_unitrans**. Aby wykonać zadanie musimy dysponować zbiorami współrzędnych punktów dostosowania. Operator decyduje o wyborze stopnia wielomianu ale ta kwestia może być rozstrzygnięta w kilku próbach testowych. Zasadą jest, że stopień wielomianu powinien być możliwie najniższy, przy którym nie następuje już istotny spadek błędu transformacji (średniokwadratowa odchyłka współrzędnej punktu dostosowania). Z wyznaczonych parametrów tworzymy specjalny plik parametrowy, o standardowej nazwie **par.lok** który wprowadzamy do odpowiedniego podkatalogu obiektu. Wówczas dostępna staje się automatyczna transformacja współrzędnych pomiędzy układem lokalnym, a układem „65” lub - dowolnym innym układem, w tym „2000”. Sposób konstrukcji pliku parametrowego jest opisany w wymienionych programach.

W podanych przykładach układów lokalnych zaobserwowano porównywalne wartości błędów transformacji na poziomie 3-3,5 cm.

5.3. Przykłady

Przykład fragmentów protokołu estymacji parametrów transformacji konforemnej stopnia 2 pomiędzy pewnym układem lokalnym a układem „1965” w strefie 4 (może dziwić zbyt duża liczba punktów dostosowania – ponad 3000 - obejmuje ona wszystkie punkty klasy I+II+III położone w obszarze układu lokalnego)

```
-----------------------------------------------------------------
      TRANSFORMACJA  KONFOREMNA  W SYSTEMIE              <GEONET>
      c)2000, ALGORES_SOFT s.c.                  www.geonet.net.pl
-----------------------------------------------------------------
OBIEKT: c:\UNITRANS/Obiekty/ZIEL
```

STOPIEŃ TRANSFORMACJI: 2
CHARAKTERYSTYKA ZBIORÓW DANYCH:
Liczba punktów zbioru pierwotnego = 3199
Liczba punktów zbioru wtórnego = 3199
Liczba punktów łącznych(wspólnych)= 3199
Rozciągłosc obszaru zbioru punktów łącznych:
Xmax-Xmin = 14618.03 m
Ymax-Ymin = 9289.05 m
Rmax = 15378.47 m
Rsr. = 2803.75 m

PARAMETRY TRANSFORMACJI:

s := 6.50217628111719E-0005; {skala normujaca}

Parametry przesunięcia (współrzędne srodków ciężkosci):
xs1:= 16589.47405; ys1:= 50077.72686; {układ pierwotny}
xs2:= 5657471.02740; ys2:= 3622799.71780; {układ wtórny}

Współczynniki wielomianu zespolonego i błędy srednie:
a[0]:= 2.41378578851335E-0004; { m= 4.09219704359435E-0003; => 0 }
b[0]:= -2.54679639755715E-0005; { m= 1.27905581416359E-0004; => 0 }
a[1]:= 1.53747526753172E+0004; { m= 1.27905581416359E-0004; }
b[1]:= 2.47358333454308E+0002; { m= 6.96019108303934E-0004; }
a[2]:= -2.52112917126167E-0002; { m= 6.96019108303934E-0004; }
b[2]:= -1.75022110433900E-0002; { m= 2.39795421335016E-0003; }

Wzory transformacyjne (wielomian zespolony stopnia n:
W = c[0] + z*(c[1]+ z*(c[2]+ z*(c[3]+ ..+ z*(c[n-1]+ z*c[n])..)))
c[i]= (a[i], b[i]) - współczynniki zespolone, i=0,1,2,...
z = (u,v) - argument zespolony, u = (x1-xs1)*s, v=(y1-ys1)*s
x1,y1 - współrzędne w układzie pierwotnym, s - skala normująca
W = (x2-xs2, y2-ys2); x2,y2 - współrzędne wynikowe }

ODCHYŁKI, BLĄD ŚREDNI JEDNOSTKOWY I BŁĄD TRANSFORMACJI:

Wykaz odchyłek na punktach łącznych:

Nr punktu	dx	dy	[x,y dane minus x,y obliczone]
431218	-0.0573	0.0511	
233603	0.0228	-0.0193	
233607	0.0252	-0.0487	
233608	0.0293	-0.0393	
413204	-0.0382	-0.0388	
414250	0.0024	-0.0425	
..... itd			
4111798	0.0045	0.0020	
4111799	-0.0017	-0.0026	
4111800	0.0011	0.0038	
4111801	0.0008	0.0021	
4111802	0.0014	-0.0070	
4111803	0.0025	-0.0013	
4111804	0.0073	0.0098	
4111805	0.0029	-0.0002	
4111806	-0.0021	-0.0024	
..... itd			
4141248	-0.0105	-0.0152	
4141249	-0.0013	-0.0039	
4141250	0.0009	-0.0063	
4141251	-0.0047	-0.0038	
4141252	0.0020	-0.0016	
4141253	-0.0063	0.0006	
4141254	-0.0065	-0.0046	
4141255	-0.0024	-0.0052	

```
  4141256  -0.0030  -0.0129
  4141257  -0.0037  -0.0148
  4141258  -0.0052  -0.0156
  4141259  -0.0115  -0.0127

 ......... itd .............


Sredniokwadratowe odchyłki współrzędnych:
  dxs =   0.0050 dys =   0.0088
Ilosc elementów nadwymiarowych układu      lu = 6392
Błąd sredni jednostkowy (dla współrzędnej) mo =   0.0072

Błąd transformacji      (dla punktu)       mt =   0.0101

WYKAZ WSPÓŁRZEDNYCH PO TRANSFORMACJI
Nr punktu       Uklad pierwotny           Układ wtórny
                x1           y1           x2           y2         mx      my
   431218   25352.3400   57372.5500 5666113.8873 3630233.2289   0.0015   0.0015
   233603   21085.5600   49471.8900 5661975.4772 3622266.3793   0.0003   0.0003
   233607   19816.5800   46353.9700 5660757.0348 3619129.0087   0.0003   0.0003
   233608   19826.7500   48021.5500 5660740.3807 3620796.2393   0.0002   0.0002
   233609   19492.5200   50633.5400 5660364.2437 3623402.0513   0.0002   0.0002
   234650   21808.7800   52074.0300 5662656.6252 3624879.3508   0.0004   0.0004
   411104   17138.7800   50595.0800 5658011.8443 3623325.7472   0.0001   0.0001
   411106   16561.5900   50172.8400 5657441.6224 3622894.3533   0.0001   0.0001

 ........  itd  ..............................

 41110606   16710.6310   49974.5660 5657593.8067 3622698.5372   0.0001   0.0001
 41110607   16663.6570   49958.4070 5657547.1070 3622681.6276   0.0001   0.0001
 41110608   16663.8710   49957.8020 5657547.3306 3622681.0262   0.0001   0.0001
 41110633   16719.1640   49959.7200 5657602.5758 3622683.8330   0.0001   0.0001

OBLICZONE POPRAWKI HAUSBRANDTA, WSPÓŁRZĘDNE SKORYGOWANE
Nr punktu    dx      dy         x2(skor)     y2(skor)    mp
   431218 -0.0573  0.0511 5666113.8300 3630233.2800   0.0021
   233603  0.0228 -0.0193 5661975.5000 3622266.3600   0.0004
   233607  0.0252 -0.0487 5660757.0600 3619128.9600   0.0005
   233608  0.0293 -0.0393 5660740.4100 3620796.2000   0.0004
   233609  0.0063 -0.0213 5660364.2500 3623402.0300   0.0003
   234650  0.0048 -0.0008 5662656.6300 3624879.3500   0.0006
   411104  0.0057 -0.0372 5658011.8500 3623325.7100   0.0002
 ............... itd ........................

 13162901 -0.0051  0.0018 5653502.0600 3622255.0400   0.0004
 13162902 -0.0017  0.0021 5653502.6000 3622254.6900   0.0004
 13162903  0.0007 -0.0007 5653473.2600 3622214.5900   0.0004
 13162904  0.0021 -0.0003 5653473.8000 3622214.2400   0.0004
 13162905  0.0002  0.0013 5653452.0500 3622186.0300   0.0004
 13162906  0.0004  0.0007 5653452.5800 3622185.6700   0.0004
 13162933  0.0004  0.0038 5653464.2700 3622189.3700   0.0004
 .................. itd ........................


 34121605 -0.0021 -0.0104 5660687.3500 3625212.9500   0.0004
 34121606  0.0000 -0.0141 5660687.8300 3625212.5200   0.0004
 34121633  0.0013 -0.0087 5660754.7000 3625258.4600   0.0004
 41110404 -0.0020 -0.0009 5658363.5200 3623230.5600   0.0002
 ------------------------------------------------------------------- geonet_w----
```

Przykład pliku par.lok dla układu lokalnego miasta Krakowa:

```
-------------------------------------------------------------------------------
KRAKÓW    = nazwa układu
1         = numer strefy układu 1965
4         = stopień wielomianu
  5403753.61418  4557547.72030   współrzędne środka w układzie 1965
```

```
   -30499.58245   291170.64554        "         "        "     lokalnym
  0.5E-04     = skala normująca dla transformacji xy65=> xy_lok
     -0.00344       0.02510  = (a0 , b0)      parametry
 -19988.03650    -787.46628  = (a1 , b1)         wielomianu
     -0.16910       0.21915  = (a2 , b2)          zespolonego
      0.01626      -0.01319  = (a3 , b3)            stopnia n = 4
     -0.05485       0.01096
  0.5E-04     = skala normująca dla transformacji odwrotnej
     -0.00245       0.02521  = (a0 , b0)      parametry
 -19980.95793     787.18741  = (a1 , b1)        wielomianu
     -0.14201       0.23743  = (a2 , b2)          zespolonego
     -0.01398       0.01558  = (a3 , b3)            stopnia n = 4
     -0.05160       0.02146  = (a4 , b4)
-------------------------------------------------------------------------------
```

Przykład pliku par.lok dla układu lokalnego miasta Łodzi (układ ŁAM):

```
-------------------------------------------------------------------------------
LÓDŹ    =  nazwa układu
1       =  numer strefy
3       =  stopien wielomianu
5595135.1707  4525205.3608   :   współrzędne 1965  środka ukladu
  50000.0000    50000.0000   :   współrzędne lokalne środka układu
  6.0e-5      =  skala normująca  dla transformacji xy65 => xy_lok.1
    0.00000       0.00000  = ( a0 , b0 )              "
16663.47490    -367.83707  = ( a1 , b1 )              "
   -0.21675      -0.17077  = ( a2 , b2 )              "
   -0.02158      -0.02010  = ( a3 , b3 )              "
  6.0e-5      = skala normująca    dla transformacji xy_lok => xy65.1
    0.00000       0.00000  = ( a0 , b0 )              "
16661.74009     367.79877  = ( a1 , b1 )              "
    0.20495       0.18470  = ( a2 , b2 )              "
    0.01972       0.02192  = ( a3 , b3 )              "
-------------------------------------------------------------------------------
```

6. Warunki wykorzystania istniejących już współrzędnych w układzie „2000”

W lokalnych bankach osnów geodezyjnych klasy III lub pomiarowej mogą wystąpić obok współrzędnych w układzie „1965” również współrzędne odnotowane jako reprezentujące układ „2000” lub „1992”. Mogą to być w szczególności:

a) wyniki ścisłego wyrównania sieci w układzie „2000” lub „1992”
b) wyniki poprawnych procesów transformacyjnych z układu „2000” lub „1992”
c) uboczne „produkty” realizacji osnów w ostatnich latach, zwłaszcza z przy wykorzystaniu techniki GPS.

Pragnę zwrócić uwage na potrzebę poznania genezy i oceny poprawności tych współrzędnych, a w przypadku c) przynajmniej wyrywkowej ich kontroli na drodze transformacyjnej. Mogą się bowiem zdarzyć sytuacje, że są to współrzędne wyznaczone z pewnych przesunieciem, wynikającym np. z tzw. swobodnego wyrównania sieci GPS i przeliczenia bez wymaganych warunków nawiązań.

Podstawą do kontroli poprawności współrzędnych „2000” powinny być współrzędne w układzie „1965”. Wybierając wyrywkowo podzbiór punktów dokonujemy przekształcenia, które stosowano analogicznie do kontroli poprawności punktów klasy I+II, nie zapominając o użyciu korekty globalnej dla danej strefy układu „1965”:

xy1965(katalogowe) ==========➔ xy2000
z korektą globalną

Wynikowe wartości porównujemy z istniejącymi współrzędnymi xy2000. Jeśli różnice nie są znaczące w stosunku do poziomu błędności zastosowanej korekty globalnej (średniokwadratowo powinny być rzędu wielkości 0.03 – 0.04m), a ich średnie wartości mieszczą się w przedziale <-0.02, +0.02> można przyjąć, że istniejące współrzędne są poprawne. W przeciwnym razie, zalecone jest albo zweryfikowanie i ewentualne skorygowanie obliczeń tych współrzędnych, albo wykorzystanie tylko współrzędnych w układzie „1965” i ich poprawne transformowanie do układu „2000” .

7. Zadanie transformacji odwrotnych xy2000 => xy65 związane kontrolą wewnętrzną lub aktualizacją egzystujących baz danych w układzie „1965”

Zagadnienia transformacji odwrotnych w stosunku do wcześniej omawianych są nieodłącznym elementem wszystkich, stosowanych w praktyce narzędzi programistycznych. Dotyczą one w szczególności samej problematyki korekt globalnych i lokalnych (z wykorzystaniem transformacji HELMERTA i poprawek Hausbrandta). Przekształcenie odwrotne jest realizowane praktycznie według schematu

xy2000 ==========➔ xy1965 (empiryczne) ==========➔ xy1965 (skorygowane)
przekszt. matemat.
z odwrotną korektą globalną
korekta lokalna wg p. dostosowania

Załącznik Nr 6 do OPZ

Protokół

czynności i ustaleń dotyczących gruntów, dla których ze względu na brak księgi wieczystej, zbioru dokumentów albo innych dokumentów nie można ustalić ich właściciela.

1. Miejsce położenia i oznaczenie gruntów, których dotyczą czynności opisane w protokole:

   województwie ……, powiat ……,

   jednostka ewidencyjna ……., obręb ewidencyjny ……, działki ewidencyjne ……..

2. Analiza dokumentacji państwowego zasobu geodezyjnego i kartograficznego zgromadzonej w Powiatowym Biurze Geodezji i Katastru w Świdnicy, wpisów w księgach wieczystych oraz zbioru dokumentów prowadzonego w Sądzie Rejonowym w Świdnicy – V Wydział Ksiąg Wieczystych przeprowadzona w okresie od …… do …….. wykazała, że dla gruntów, o których mowa w ust. 1, nie jest prowadzona księga wieczysta, a także brak jest innych dokumentów umożliwiających ustalenie ich właściciela.
3. W wyniku oględzin, przeprowadzonych w dniu ……., oraz informacji uzyskanych od …… ustalono, że:

1) grunty, o których mowa w ust. 1, są użytkowane jako ……
2) na gruntach, o których mowa w ust. 1, znajdują się budynki: ……, budowle……., urządzenia ……
3) gruntami, o których mowa w ust. 1, włada ……

……[7)]

4. W sprawie okoliczności, w jakich objęte zostały we władanie grunty, o których mowa w ust. 1, ……, legitymujący się dowodem osobistym nr ……., wydanym przez …… złożył następujące oświadczenie:

……
……
……..

……
/data i podpis/

[7)] W przypadku osób fizycznych należy wpisać imiona i nazwisko, imiona rodziców, nr PESEL oraz adres zamieszkania/ do korespondencji. W przypadku osób prawnych lub jednostek organizacyjnych: nazwę pełną i skróconą, siedzibę, numer REGON oraz adres do korespondencji.

5. ……, legitymujący się dowodem nr ……, wydanym przez …… potwierdził, że oświadczenie zawarte w ust. 4 jest zgodne z prawdą.

……

/data i podpis /

6. Inne ustalenia/wyjaśnienia/ oświadczenia ……

……..

……

……..

7. Objętych protokołem czynności i ustaleń dokonał oraz protokół sporządził ……..

……..

/data i podpis /

ZASADY KONTROLI, SCHEMAT ITERACJI i TERMINY KONTROLI

I. Ogólne zasady komunikacji i weryfikacji prac będących przedmiotem zamówienia.

1. Przedmiotem zamówienia, którego dotyczy opis przedmiotu zamówienia (OPZ), jest wykonanie prac związanych z modernizacją bazy danych EGiB wybranych obrębów ewidencyjnych: Bojanice, Krzyżowa, Makowice, Miłochów, w jednostce ewidencyjnej Świdnica (021907_2), wykonywanych na podstawie art. 24 a ustawy Prawo geodezyjne i kartograficzne. W trakcie realizacji zamówienia, Wykonawca zobowiązany jest do ścisłej współpracy i współdziałania z podmiotem zewnętrznym, zwanym **Weryfikatorem**, któremu Zamawiający zleci nadzór i kontrolę poprawności niniejszego opracowania. Weryfikator odpowiedzialny będzie m.in. za monitorowanie i weryfikację realizacji poszczególnych działań, wykonywanych w ramach przedmiotu zamówienia, kontrolowanie jakości i zgodności wytwarzanych i aktualizowanych baz danych z obowiązującymi normami technicznymi i przepisami prawnymi, na każdym etapie realizacji prac.
2. Prace objęte OPZ stanowią zadania obejmujące jeden obręb ewidencyjny. Zadanie jest podzielone na etapy, zaś prace każdego z etapu są podzielone na działania.
3. Współpraca i współdziałanie Wykonawcy z Zamawiającym powinny w szczególności uwzględniać przekazywanie informacji według następujących wymagań w poszczególnych obszarach:
   1) zarządzanie komunikacją obejmujące wskazanie zespołów realizujących prace geodezyjne i kartograficzne, wraz ze wskazaniem osób i pełnionych przez nie funkcji w realizacji umowy oraz zapewnienie bieżących kontaktów z wykorzystaniem poczty elektronicznej.
   2) zarządzanie terminowością i jakością obejmujące:
      a) informowanie o postępie prac wykonywanych w ramach realizacji umowy z uwzględnieniem harmonogramu realizacji prac sporządzonego przez Wykonawcę,
      b) informowanie o wynikłych w okresie realizacji umowy problemach wraz z podjętymi środkami zaradczymi,
      c) przekazywanie informacji o przebiegu realizacji umowy, w tym o terminach przeprowadzonych spotkań, ich tematyce oraz podjętych ustaleniach,
      d) informowanie o terminach rozpoczęcia i zakończenia prac realizowanych w poszczególnych etapach prac, w zakresie określonym w OPZ.

4. W przypadku, kiedy Weryfikator nie zostanie wyłoniony, wszystkie czynności jakie pierwotnie miał wykonać w całości lub części zostaną wykonane przez Zamawiającego.
5. Wykonawca zobowiązany jest do dokumentowania uzgodnień z Zamawiającym i Weryfikatorem za pomocą: wpisów w dzienniku robót (DR), wymaganej sprawozdawczości z realizacji prac i przekazywania miesięcznych raportów wg ustalonych wzorców podmiotom, z którymi zobowiązany jest do współpracy i współdziałania, **w terminie do 5 dnia każdego miesiąca** za miesiąc poprzedni.
6. Bazy danych podlegające modyfikacjom, prowadzone przez Zamawiającego, stanowią bazy produkcyjne wykorzystywane do realizacji bieżących zadań Starosty wynikających z obowiązujących przepisów. Wykonawca zobowiązany jest do zaplanowania takiego przebiegu realizacji prac objętych OPZ, który zapewni ciągłość w realizacji wymienionych powyżej zadań bez naruszania porządku organizacyjnego Powiatowego Biura Geodezji i Katastru w Świdnicy.
7. Wykonawca pracy zobowiązany jest do założenia i bieżącego prowadzenia dziennika robót (DR) oraz udostępniania do kontroli Zamawiającemu oraz Weryfikatorowi opracowanych materiałów, prowadzonego dziennika robót, raportów częściowych i końcowych na każdym etapie realizacji prac w dowolnym momencie ich trwania oraz do stosowania się do zaleceń Zamawiającego jak i Weryfikatora. W trakcie realizacji prac objętych OPZ Zamawiający dopuszcza uzgadnianie w trybie roboczym z Wykonawcą szczegółów technicznych dotyczących realizacji prac, przy czym szczegóły te muszą zostać opisane i uzgodnione w DR pod groźbą ich nieobowiązywania, do 3 dni od poczynienia uzgodnienia roboczego. Wyklucza się stosowanie przez Wykonawcę nieuzgodnionych szczegółów technicznych dotyczących realizacji prac.
8. Wszelkie wątpliwości i zapytania ze strony Wykonawcy, powstałe w toku realizacji OPZ, związane z zakresem, sposobem realizacji prac, a także wystąpieniem sytuacji nieprzewidzianych w obowiązujących przepisach prawnych i w OPZ, Wykonawca pracy zobowiązany jest uzgadniać z Zamawiającym jak i z Weryfikatorem. Wyklucza się stosowanie przez Wykonawcę rozwiązań nieuzgodnionych.
9. Dopuszcza się elektroniczną formę uzgodnień poprzez zastosowanie korespondencji za pomocą elektronicznego dziennika robót (EDR), jeżeli taka zostanie udostępniona przez Weryfikatora. Wszystkie uzgodnienia niezależnie od sposobu ich przeprowadzenia, należy przy okazji przekazania dokumentacji prac wydrukować i przekazać Zamawiającemu w formie papierowej w postaci dziennika robót. W przypadku elektronicznego dziennik robót raport DR

wykona Zamawiający. W przypadku kiedy Weryfikator udostępni EDR, Wykonawca jest zobowiązany do prowadzenia DR za pośrednictwem tego portalu, w tym między innymi do:

1) przekazywania sprawozdań z postępów prac,
2) informowania o przekazaniu danych do kontroli,
3) uzgadniania technicznych i technologicznych aspektów zlecenia,
4) informowania o przeszkodach i trudnościach napotkanych w trakcie realizacji prac,
5) informowania o koniecznych uzgodnieniach oraz pozyskiwaniu danych ze źródeł spoza PZGiK.

10. Jeżeli udostępnienie EDR odbędzie się w czasie krótszym niż połowa terminu całego zamówienia, wówczas Wykonawca ma obowiązek wprowadzić w formie elektronicznej wszystkie uzgodnienia poczynione w dotychczasowym DR, przy czym należy przenieść dotychczasowy DR do dokumentu cyfrowego poprzez skanowanie i załączyć dokument w EDR jako pierwszy wpis.
11. Wykonawca, Weryfikator i Zamawiający zobowiązani są do wskazania osób, które upoważnione będą do wzajemnych kontaktów w sprawie realizacji zadania, w tym osób upoważnionych do potwierdzania uzgodnień w DR.
12. Wszelkie wnioski, zapytania, informacje Zamawiający i Wykonawca przekazują pisemnie, pocztą elektroniczną lub za pomocą EDR. Materiały cyfrowe przekazywane będą pocztą elektroniczną, na serwer FTP Wykonawcy lub na nośnikach elektronicznych dostarczonych przez Wykonawcę. Wykonawca przekazuje bezzwrotnie dane do kontroli Weryfikatorowi.
13. Zadania Weryfikatora będą realizowane w sposób bieżący w celu usprawnienia realizacji prac oraz usprawnienia kontroli wyników tych prac. Wykonawca, na każdym etapie realizacji prac, zapewni Weryfikatorowi dostęp do aktualnej wersji wykonywanego opracowania oraz związanej z nim dokumentacji. Ponadto Wykonawca zobowiązuje się do stosowania do zaleceń wydawanych przez Weryfikatora, w granicach umowy, powszechnie obowiązujących przepisów prawa, a w szczególności ustawy Prawo geodezyjne i kartograficzne, przepisów wykonawczych wydanych na jej podstawie oraz wymienionych w OPZ wytycznych technicznych, specyfikacji i formatów danych.
14. Do obowiązków Weryfikatora będzie należało między innymi:
    1) wykonanie oceny zgodności realizowanych prac z umową, OPZ i obowiązującymi przepisami i normami.

2) potwierdzanie faktycznie wykonanych prac i sprawowanie nadzoru nad usunięciem wskazanych wad i usterek stwierdzonych w pracach Wykonawcy.
3) Przeprowadzenie kontroli ilościowej i jakościowej oraz kontroli przekazanych przez Wykonawcę plików do zasilenia baz danych, jak również kompletności i poprawności zaktualizowanych baz po zasileniu, w zakresie poszczególnych etapów.
4) Przeprowadzanie kontroli bieżących, które polegać będą na:
   a) co miesięcznej weryfikacji (nie częściej niż raz w miesiącu) postępu prac i zgodności ich wykonywania z harmonogramem realizacji prac, w terminach uzgodnionych z Wykonawcą,
   b) wyrywkowym sprawdzaniu jakości produktów lub półproduktów, zgodności z przepisami prawa zastosowanych procedur związanych z postępowaniem administracyjnym,
   c) prawidłowości i dopuszczalności zastosowanej technologii pozyskiwania danych pomiarowych jak i obliczeniowych,
   d) wyrywkowej kontroli prac terenowych.
5) wpisywanie wyników kontroli bieżących i odbiorów technicznych etapów lub ich części w DR.

15. System PZGiK funkcjonujący u Zamawiającego to system EWID2007 firmy Geomatyka-Kraków s.c. z desktopowym interfejsem aplikacyjnym TurboEWID v 10.0 oraz sieciowym interfejsem aplikacyjnym WebEWID. System PZGiK jest dostosowywany przez firmę Geomatyka-Kraków do obowiązującego obecnie modelu pojęciowego danych. System PZGiK umożliwia eksport danych w formatach: GML i natywnym KCD. System PZGiK umożliwia import danych w formatach: GML i KCD. System umożliwia wymianę danych wraz z rejestracją historii zmian w formatach: GML oraz KCD dla danych graficznych.
16. Przygotowanie plików wymiany danych służących uzupełnieniu oraz modyfikacji danych w bazach danych PZGiK, w tym w wyniku modernizacji EGiB leżą w całości po stronie Wykonawcy. Prace te mogą zostać wykonane za pośrednictwem narzędzi i mechanizmów dostępowych, które Wykonawca pozyska we własnym zakresie. Tworzenie i modyfikację bazy danych należy wykonać stosując wymianę danych za pomocą plików wymiany danych. Wykonawca przekaże Zamawiającemu pliki wymiany, którymi Zamawiający zasili odpowiednie bazy danych.

17. Zamawiający zastrzega sobie prawo do dokonywania bieżących aktualizacji systemu PZGiK, o czym zobowiązuje się powiadamiać niezwłocznie Wykonawcę prac, przy czym aktualizacje mające wpływ na formaty i sposoby wymiany danych będących przedmiotem niniejszego opracowania, będą wprowadzane nie później niż na 60 dni przed umownym terminem przekazania dokumentacji i danych do kontroli poszczególnych etapów.
18. Wszystkie okresy czasu zawarte w OPZ są wyrażone w dniach kalendarzowych, chyba że wyraźnie użyto innego sformułowania (np. dni robocze). W przypadku, kiedy termin wyrażony w dniach kalendarzowych wypada w dzień wolny od pracy (rozumiany jako sobota, niedziela lub święta), za termin obowiązujący należy uważać pierwszy następny dzień roboczy wypadający po tym terminie.

II. Informacje porządkowe i schemat kontroli

1. Modernizacja ewidencji gruntów i budynków zostanie wykonana w 3 etapach, 4 etapem prac objętych niniejszym OPZ jest harmonizacja danych GESUT i BDOT500 z bazą EGiB. Każdy z etapów kontrolowany jest niezależnie. Co do zasady rozpoczęcie kolejnego etapu powinno nastąpić po pozytywnej kontroli etapu poprzedniego, chyba że realizacja prac etapu następnego, nie jest uzależniona od zakończenia prac etapu poprzedniego. Taka sytuacja dotyczy rozpoczęcia realizacji etapu 4, które możliwe będzie po zakończeniu pozytywnej kontroli etapu 2.
2. Opis prac poszczególnych etapów został podzielony na działania, które powinny być wykonane chronologicznie, w takiej kolejności w jakiej je zapisano. Jednak kolejności wykonania działań pozostawia się Wykonawcy, jeżeli jej zmiana będzie uzasadniona i nie wpłynie na jakość prac i prawidłowość prowadzonych kontroli przez Zamawiającego i Weryfikatora. W porozumieniu z Weryfikatorem i za zgodą Zamawiającego dopuszcza się łączenie działań.
3. Etap 1 obejmuje następujące działanie, w ramach którego nastąpi:
   1) Inicjalne pozyskanie danych z Powiatowego Biura Geodezji i Katastru w Świdnicy (PBGiK).
   2) Wykonanie analizy danych EGiB i analizy materiałów PZGiK oraz ocena ich przydatności w zakresie możliwości ich wykorzystania do prac modernizacyjnych.
   3) Wykonanie pomiaru kontrolnego istniejących punktów osnowy geodezyjnej, ponowne wyrównanie osnowy.
   4) Pozyskanie danych dotyczących przebiegu granic działek ewidencyjnych i opisujących je punktów granicznych na podstawie danych pozyskanych z PZGiK.

5) Ustalenie wartości atrybutów punktów granicznych.
6) Kontrola i doprowadzenie do spójności danych geometrycznych i opisowych ewidencji gruntów i budynków w zakresie działek i użytków.
7) Weryfikacja danych z bazami PESEL, REGON, EMUiA w celu wyeliminowania rozbieżności.
8) Przygotowanie roboczej mapy ewidencyjnej z uwzględnieniem danych pozyskanych w ramach prac opisanych w pkt 1-7, wytypowanie działek do ustalenia/wyznaczenia przebiegu granic oraz budynków do pomiaru.
9) Przekazanie wyników prac etapu 1 do kontroli.
10) Kontrola opracowania przez Zamawiającego (Weryfikatora) i odbiór etapu 1.

4. Etap 2 obejmuje 2 działania, w ramach których nastąpi:
1) Uczestnictwo w zebraniach informacyjnych zorganizowanych przez Zamawiającego dla właścicieli i władających nieruchomościami zlokalizowanymi na obszarze objętym modernizacją EGiB. W ramach tych spotkań wykonawca przedstawi zakres realizowanych prac modernizacyjnych i harmonogram ich wykonania.
2) Przygotowanie zawiadomień o czynnościach ustalenie/wyznaczenie granic działek ewidencyjnych i przekazanie ich do weryfikacji (kontroli doraźnej) przed wysyłką do stron, w celu weryfikacji dochowania terminów i ich poprawności.
3) Protokolarne ustalenie/wyznaczenie granic działek ewidencyjnych i pomiar opisujących te granice punktów granicznych.
4) Skompletowanie materiałów i informacji zgromadzonych w PZGiK, uzupełnionych w niezbędnym zakresie terenowymi pomiarami geodezyjnymi oraz czynnościami ustalenia/wyznaczenia przebiegu granic, także w celu wyeliminowania rozbieżności występujących na granicach sąsiadujących ze sobą obrębów ewidencyjnych, w tym obrębów zlokalizowanych w sąsiedniej gminie lub powiecie.
5) Pomiar w terenie budynków, o których mowa w ust.5 rozdziału III OPZ.
6) Pozyskanie opisowych danych ewidencyjnych dotyczących budynków oraz lokali na podstawie:
a) dokumentacji architektoniczno–budowlanej, w tym RWDZ,
b) dokumentacji PZGiK,
c) wywiadu terenowego.

7) Porównanie prowadzonej przez Starostę mapy ewidencyjnej z terenem w zakresie użytków gruntowych. W ramach tych czynności Wykonawca wytypuje także działki, o których mowa w ust.9 rozdziału IV OPZ (do przeprowadzenia gleboznawczej klasyfikacji gruntów) i po wstępnej weryfikacji, na aktualnej ortofotomapie lub w terenie, zasadności prowadzenia tych czynności (np. po oględzinach, potwierdzeniu przez właściciela, użytkownika /stwierdzeniu trwałości zmian, itp.) przekaże Geodecie Powiatowemu do zatwierdzenia listę działek.
8) Pomiar zmienionych w sposób trwały użytków gruntowych i w uzasadnionych przypadkach przeprowadzenie gleboznawczej klasyfikacji dla tych użytków. Zmiany w gleboznawczej klasyfikacji gruntów wymagają opracowania dokumentacji w oparciu o przepisy rozporządzenia w sprawie gleboznawczej klasyfikacji gruntów. Zakres prac należy uzgodnić z Zamawiającym.
9) Sporządzenie w podziale na obręby ewidencyjne, projektów ustalenia gleboznawczej klasyfikacji gruntów. Z uwagi, że gleboznawcza klasyfikacja gruntów jest odrębnym postępowaniem przeprowadzanym z urzędu na gruntach, na których Starosta zarządził przeprowadzenie modernizacji ewidencji gruntów i budynków, Zamawiający zaleca aby Wykonawca opracowany projekt ustalenia klasyfikacji przekazał Staroście niezwłocznie po jego opracowaniu, jednak nie później niż z dokumentacją do odbioru etapu 2.
10) Obliczenie powierzchni działek oraz rozliczenie użytków gruntowych i konturów klasyfikacyjnych.
11) Przygotowanie roboczej bazy danych (RBD) ewidencji gruntów i budynków, zaktualizowanej o wyniki prac etapu 1 i etapu 2.
12) Przygotowanie projektu operatu opisowo-kartograficznego (baza danych wraz z utworzonymi na jej podstawie raportami), który będzie podlegał wyłożeniu do wglądu zainteresowanych podmiotów.
13) Przekazanie wyników prac etapu 2 do kontroli.
14) Kontrola opracowania przez Zamawiającego (Weryfikatora) i odbiór prac etapu 2.

5. Etap 3 obejmuje następujące działania, w ramach których nastąpi:
1) Przygotowanie i udział w wyłożeniu projektu operatu opisowo-kartograficznego. Wykonawca ustali ze Starostą (Geodetą Powiatowym) termin i miejsce wyłożenia projektu operatu opisowo-kartograficznego, przygotuje projekt informacji, o której mowa w art. 24a

ust. 5 Prawa geodezyjnego i kartograficznego, oraz na co najmniej 14 dni przed terminem wyłożenia zamieści zatwierdzoną przez Starostę informację w prasie o zasięgu krajowym. Potwierdzenie publikacji (oryginał lub kopię opublikowanej informacji w prasie) przekaże Zamawiającemu.

2) Dokonanie aktualizacji przez Wykonawcę opracowanego projektu operatu opisowo-kartograficznego w oparciu o zmiany, które zostały wprowadzone do ewidencji gruntów i budynków od momentu przekazania operatu do kontroli do rozpoczęcia wyłożenia.
3) Przygotowanie przez Wykonawcę ostatecznej RBD zawierającej bazę danych EGiB (projekt opisowo-kartograficzny) oraz raporty w postaci rejestrów, kartotek i mapy ewidencyjnej, potrzebne do wyłożenia projektu operatu opisowo-kartograficznego.
4) Wyłożenie projektu operatu opisowo-kartograficznego.
   a) Wykonawca weźmie udział w wyłożeniu projektu operatu opisowo-kartograficznego. W tym celu Wykonawca prac przedłoży listę osób, które będą upoważnione do udziału w tych czynnościach.
   b) Wykonawca zapewni odpowiednią liczbę osób i sprzętu komputerowego (minimum 1 osoba, 1 komputer i 1 drukarka) potrzebnego do sprawnego przeprowadzenia wyłożenia projektu operatu.
   c) Uwagi zgłaszane przez strony będą zapisywane w wykazie uwag.
   d) Wykonawca opracuje zbiorczy protokół wyłożenia projektu operatu opisowo-kartograficznego.
5) Rozpatrzenie uwag wniesionych na wyłożeniu.
   a) Wykonawca weźmie udział w rozpatrzeniu uwag zainteresowanych stron do danych ewidencyjnych przedstawionych w projekcie operatu opisowo-kartograficznego.
   b) Wykonawca do każdej uwagi ustosunkuje się pisemnie.
   c) Jeżeli zajdzie taka konieczność Wykonawca przeprowadzi wywiady i pomiary konieczne do jednoznacznego rozstrzygnięcia zgłoszonych uwag.
6) Aktualizacja przez Wykonawcę operatu technicznego o wyniki rozstrzygnięć uwag zgłoszonych w trakcie wyłożenia Wykonawca oraz przygotowanie danych dla Zamawiającego w celu zasilenia produkcyjnej bazy EGiB.
   a) Wykonawca skompletuje operat techniczny i przekaże do weryfikacji wraz z plikami do zasilenia bazy EGiB.

b) Dokumentacja ta musi być ostateczna oraz musi uwzględniać przeprowadzone wyłożenie projektu operatu do publicznego wglądu oraz rozpatrzone uwagi.

7) Przekazanie wyników prac etapu 3 do kontroli.

8) Kontrola opracowania przez Zamawiającego (Weryfikatora).

9) Zasilenie produkcyjnej bazy EGiB wynikami prac i odbiór etapu 3.

6. Etap 4 obejmuje następujące działania:

1) Wykonanie działań harmonizujących baz danych BDOT500 i GESUT z danymi bazy EGiB, sporządzenie raportu według załącznika nr 4 d do OPZ,

2) Przygotowanie danych dla Zamawiającego w celu zasilenia produkcyjnej bazy BDOT500 i GESUT.

3) Przekazanie wyników prac etapu 4 do kontroli.

4) Kontrola opracowania przez Zamawiającego (Weryfikatora).

5) Zasilenie produkcyjnej bazy GESUT i BDOT500 wynikami prac i odbiór etapu 4.

7. Wykonawca jest zobowiązany do przygotowania i przekazania do kontroli produktów danego etapu. Niezależnie od kontroli prowadzonych po zgłoszeniu zakończenia prac danego etapu, Zamawiający samodzielnie lub przy pomocy Weryfikatora może prowadzić kontrole doraźne (np. zachowania terminów i poprawności zawiadomień, poprawności przygotowania protokołów ustalenia granic, kontrole w terenie prowadzonych czynności ustalenia granic). Wykonawca jest zobowiązany do współpracy, informowania o terminach planowanych czynności a także przekazywania do kontroli wskazanych przez Zamawiającego/Weryfikatora dokumentów z takim wyprzedzeniem, aby możliwe było usunięcie ewentualnych uchybień lub błędów nie narażając się na konieczność powtarzania czynności. Schemat iteracji kontrolnych wraz z terminami i podziałem na etapy zawarto w tabeli poniżej.

Tabela – Schemat iteracji kontroli i terminy

Lp.	Etap	Czynności kontroli/prac	Ogólny zakres tematyczny prac (działania)	Wykonuje:			NR It.	Maks. liczba dni
				Zam.	Wer.	Wyk.		
1	2	3	4	5	6	7	8	9
1	1	Przekazanie Produktu	Analiza i ocena przydatności materiałów PZGiK			X	1	-
2		Kontrola	Analiza i ocena przydatności materiałów PZGiK	X	X			10
3		Przekazanie Produktu po poprawie	Analiza i ocena przydatności materiałów PZGiK			X	2	10
4		Kontrola po poprawie	Analiza i ocena przydatności materiałów PZGiK	X	X			5
5		Przekazanie Produktu po poprawie ostatecznej	Analiza i ocena przydatności materiałów PZGiK			X	3	5
6		Kontrola ostateczna	Analiza i ocena przydatności materiałów PZGiK	X	X			3

Lp.	Etap	Czynności kontroli/prac	Ogólny zakres tematyczny prac (działania)	Wykonuje:			NR It.	Maks. liczba dni
				Zam.	Wer.	Wyk.		
1	2	3	4	5	6	7	8	9
7	2	Przekazanie Produktu	Operat techniczny			X	1	-
8		Kontrola	Operat techniczny	X	X			10
9		Przekazanie Produktu po poprawie	Operat techniczny			X	2	10
10		Kontrola po poprawie	Operat techniczny	X	X			5
11		Przekazanie Produktu po poprawie ostatecznej	Operat techniczny			X	3	5
12		Kontrola ostateczna	Operat techniczny	X	X			3
13		Przekazanie Produktu	Projekt operatu opisowo-kartograficznego wraz z RBD			X	1	-
14		Kontrola	Projekt operatu opisowo-kartograficznego wraz z RBD	X	X			7
15		Przekazanie Produktu po poprawie	Projekt operatu opisowo-kartograficznego wraz z RBD			X	2	7
16		Kontrola po poprawie	Projekt operatu opisowo-kartograficznego wraz z RBD	X	X			5
17		Przekazanie Produktu po poprawie ostatecznej	Projekt operatu opisowo-kartograficznego wraz z RBD			X	3	5
18		Kontrola ostateczna	Projekt operatu opisowo-kartograficznego wraz z RBD	X	X			3
19	3	Ogłoszenie o wyłożeniu projektu operatu opisowo-kartograficznego	Wyłożenie operatu opisowo-kartograficznego	X		X	-	14
20		Przeprowadzenie wyłożenia projektu operatu opisowo-kartograficznego	Wyłożenie operatu opisowo-kartograficznego	X		X	-	15 dni robocz.
21		Rozpatrzenie uwag i zastrzeżeń wniesionych na wyłożeniu projektu operatu opisowo-kartograficznego	Wyłożenie operatu opisowo-kartograficznego	X	X	X	-	15 dni robocz.
22		Przekazanie Produktu	Wyłożenie operatu opisowo-kartograficznego			X	1	5
23		Kontrola	Wyłożenie operatu opisowo-kartograficznego	X	X			5
24		Przekazanie Produktu po poprawie	Wyłożenie operatu opisowo-kartograficznego			X	2	3
25		Kontrola po poprawie	Wyłożenie operatu opisowo-kartograficznego	X	X			3
26		Przekazanie Produktu po poprawie ostatecznej	Wyłożenie operatu opisowo-kartograficznego			X	3	2
27		Kontrola ostateczna	Wyłożenie operatu opisowo-kartograficznego	X	X			2
28		Wydanie zbiorów danych do modyfikacji	Zasilenie bazy EGiB - styki	X			1	1
29		Przekazanie Produktu	Zasilenie bazy EGiB - styki			X		7
30		Kontrola	Zasilenie bazy EGiB - styki	X	X			5
31		Przekazanie Produktu po poprawie	Zasilenie bazy EGiB - styki			X	2	5
32		Kontrola po poprawie	Zasilenie bazy EGiB - styki	X	X			3
33		Przekazanie Produktu po poprawie ostatecznej	Zasilenie bazy EGiB - styki			X	3	3
34		Kontrola ostateczna	Zasilenie bazy EGiB - styki	X	X			2
35		Wydanie zbiorów danych do modyfikacji	Zasilenie bazy EGiB	X			1	1
36		Przekazanie Produktu	Zasilenie bazy EGiB			X		10
37		Kontrola	Zasilenie bazy EGiB	X	X			5
38		Przekazanie Produktu po poprawie	Zasilenie bazy EGiB			X	2	5
39		Kontrola po poprawie	Zasilenie bazy EGiB	X	X			3
40		Przekazanie Produktu po poprawie ostatecznej	Zasilenie bazy EGiB			X	3	3
41		Kontrola ostateczna	Zasilenie bazy EGiB	X	X			2
42	4	Przekazanie Produktu	Zbiory danych\harmonizacja			X	1	-
43		Kontrola	Zbiory danych\harmonizacja	X	X			5
44		Przekazanie Produktu po poprawie	Zbiory danych\harmonizacja			X	2	5
45		Kontrola po poprawie	Zbiory danych\harmonizacja	X	X			3
46		Przekazanie Produktu po poprawie ostatecznej	Zbiory danych\harmonizacja			X	3	3
47		Kontrola ostateczna	Zbiory danych\harmonizacja	X	X			2
48		Wydanie zbiorów danych do modyfikacji	Zasilenie BDOT500, GESUT	X			1	1
49		Przekazanie Produktu	Zasilenie BDOT500, GESUT			X		-
50		Kontrola	Zasilenie BDOT500, GESUT	X	X			5
51		Przekazanie Produktu po poprawie	Zasilenie BDOT500, GESUT			X	2	5
52		Kontrola po poprawie	Zasilenie BDOT500, GESUT	X	X			3

Lp.	Etap	Czynności kontroli/prac	Ogólny zakres tematyczny prac (działania)	Wykonuje:			NR lt.	Maks. liczba dni
				Zam.	Wer.	Wyk.		
1	2	3	4	5	6	7	8	9
53		Przekazanie Produktu po poprawie ostatecznej	Zasilenie BDOT500, GESUT			X	3	3
54		Kontrola ostateczna	Zasilenie BDOT500, GESUT	X	X			2

8. Każdy produkt zostanie poddany kontroli przez Zamawiającego oraz w przypadku powołania Weryfikatora także ten podmiot. Kontrola będzie polegała między innymi na porównaniu danych przedstawionych przez Wykonawcę z danymi pozyskanymi za pomocą działań własnych Weryfikatora. Pozyskanie danych do kontroli przez Weryfikatora dla części danych odbędzie się w drodze oględzin i weryfikacji przeprowadzonych w terenie. Kontrole terenowe mają na celu między innymi pozyskanie danych służących do wykonania kontroli jakościowych produktów.
   1) Kontrole terenowe będą wykonywane w sposób punktowy, przekrojowy i tematyczny. W ramach kontroli punktowych będą określone miejsca kontroli i wykonane w nich kompletne opracowanie danych ewidencyjnych w celu porównania z danymi i dokumentami przygotowanymi przez Wykonawcę. W ramach kontroli przekrojowych Weryfikator dokona przekrojowego (np. wszystkie obiekty ewidencyjne wzdłuż wybranej ulicy) porównania danych przygotowanych przez Wykonawcę z danymi terenowymi (faktycznymi).
   2) Pozyskanie danych do kontroli zostanie wykonane wraz z pomiarem i wywiadem kontrolnym, a także wraz ze sporządzeniem stosownej dokumentacji w celu porównania z wynikami prac terenowych Wykonawcy.
   3) Kontrola ilościowa polegać będzie na sprawdzeniu zgodności danych przygotowanych przez Wykonawców prac nadzorowanych z wytycznymi co do ich przygotowania zawartymi w OPZ oraz ze sprawdzeniem ilości danych i dokumentów w stosunku do ilości faktycznej lub zakładanej przez Zamawiającego.
   4) Kontrole ilościowe i jakościowe dokumentacji przygotowanej przez Wykonawcę, w tym projektów operatów opisowo-kartograficznych, przeprowadza się w jej formie cyfrowej przygotowanej przez Wykonawcę.
   5) Weryfikator dokona kontroli wynikowych produktów w ramach etapów prac nadzorowanych w tzw. iteracjach kontrolnych.
9. Jedna iteracja kontrolna obejmuje, w zależności od okoliczności, między innymi:
   1) zgłoszenie informacji o gotowości do kontroli i przekazaniu rezultatu prac dotyczącego konkretnego etapu przez Wykonawcę oraz przekazanie rezultatu prac do kontroli;

2) potwierdzenie (poświadczenie) zgłoszenia informacji o gotowości do kontroli oraz o przekazaniu rezultatu prac przez Weryfikatora;
3) kontrola rezultatu prac przez Weryfikatora;
4) sporządzenie i przekazanie Wykonawcy i Zamawiającemu protokołu kontroli lub protokołu odmowy przystąpienia do kontroli;
5) potwierdzenie (poświadczenie) sporządzenia protokołu kontroli lub protokołu odmowy przystąpienia do kontroli przez Zamawiającego.

10. Każda kontrola będzie opisana za pomocą protokołu kontroli. Protokół kontroli może mieć jeden z trzech wymienionych poniżej statusów:
    1) "Status 1 - dane poprawne" - wówczas następuje odbiór częściowy w ramach danego etapu lub odbiór końcowy.
    2) "Status 2 - dane z uwagami" - wówczas Wykonawca musi poprawić dane w ograniczonym zakresie obszarowym i merytorycznym wynikającym ze wskazanych błędów. Status ten stosuje się, kiedy udział liczby obiektów błędnych w stosunku do liczby obiektów sprawdzanych jest nie większy niż 10%. Odbiór częściowy w ramach danego etapu lub odbiór końcowy może nastąpić jeżeli stwierdzone błędy nie są merytorycznie istotne i nie wpływają merytorycznie na jakość prac objętych danym etapem, a ich poprawienie jest możliwe bez powtarzania czynności terenowych lub procedury wynikającej z przepisów prawa. Decyzję o odbiorze podejmuje Zamawiający.
    3) "Status 3 - dane niepoprawne" - wówczas Wykonawca musi poprawić dane w całym zakresie obszarowym danych i merytorycznym wskazanych błędów. Status ten stosuje się, kiedy udział liczby obiektów błędnych w stosunku do liczby obiektów sprawdzanych jest większy niż 10%.
11. Weryfikator może odmówić rozpoczęcia kontroli rezultatów prac, kiedy wystąpi jeden z niżej podanych przypadków:
    1) nie nastąpiło zgłoszenie informacji o przekazaniu rezultatów prac do kontroli;
    2) rezultaty prac są niekompletne, nieuporządkowane w ustalony sposób (zła struktura) lub niewłaściwie nazwane;
    3) występują inne obiektywne przesłanki świadczące o tym, że pomimo zgłoszenia informacji o przekazaniu rezultatów prac do kontroli nie nastąpiło faktyczne przekazanie tych rezultatów w całości i w poprawnym stanie.

12. O odmowie rozpoczęcia kontroli Weryfikator powiadomi Wykonawcę w formie protokołu odmowy rozpoczęcia kontroli. Odmowa Weryfikatora przystąpienia do kontroli zatwierdzona przez Zamawiającego powoduje, że Wykonawca traci iterację kontrolną.
13. W przypadku, kiedy Wykonawca naruszy termin faktycznego przekazania produktów do kontroli w stosunku do schematu działań w ramach zadań i etapów oraz harmonogramu opracowanego przez Wykonawcę o więcej niż 28 dni, wówczas Weryfikatorowi przysługuje uprawnienie do wykonania czynności kontroli o 3 dni dłużej w ramach każdej iteracji kontrolnej danego etapu, w której nastąpiło opóźnienie.
14. Powyższe zasady kontroli obowiązują na każdym etapie realizacji prac.

III. Przekazanie wyników prac etapu 1 do kontroli, weryfikacja opracowania i odbiór.

1. Wykonawca przygotuje dokumentację prac do przeprowadzenia kontroli etapu 1, która będzie zawierała wyniki przeprowadzonej analizy oraz oceny przydatności w zakresie możliwości wykorzystania do prac modernizacyjnych pozyskanych danych i dokumentów z PZGiK w szczególności w zakresie przebiegu granic działek ewidencyjnych oraz opisujących je punktów granicznych. W oparciu o wykonane czynności ustali wartości atrybutów punktów granicznych.
2. Do odbioru Wykonawca przedstawi również raporty obrazujące wyniki weryfikacji, w szczególności o których mowa w OPZ:
   1) spójności danych geometrycznych i opisowych ewidencji gruntów i budynków w zakresie działek i użytków oraz przyjęte propozycje usunięcia rozbieżności z opisem,
   2) analizę przydatności materiałów PZGiK wg załącznika nr 4a do OPZ (ust. 4 rozdziału III OPZ),
   3) analizę materiałów źródłowych w zakresie budynków wg załącznika nr 4b do OPZ (ust. 38 rozdziału IV OPZ),
   4) wykaz budynków wytypowanych do pomiaru zgodnie z postanowieniami ust. 5 rozdziału III OPZ,
   5) wykaz działek, dla których należy wykonać ustalenie przebiegu granic lub wyznaczenie/identyfikację i pomiar punktów granicznych wg załącznika nr 4c do OPZ (ust. 14 rozdziału III OPZ),
   6) zgodności danych ujawnionych w bazie EGiB z bazami PESEL, REGON, EMUiA i stwierdzone rozbieżności (ust. 29 i 32 rozdziału IV OPZ).
3. Wykonawca przekaże także roboczą mapę ewidencyjną uwzględniającą wyniki przeprowadzonych w tym etapie prac.

4. Odbiór prac etapu 1 następuje w przypadku pozytywnego wyniku kontroli tego działania określonego statusem "status 1 - dane poprawne" lub w uzasadnionych przypadkach statusem "status 2 - dane z uwagami".

IV. Przekazanie wyników prac etapu 2 do kontroli, weryfikacja opracowania i odbiór.

1. Wykonawca przygotuje dokumentację prac do przeprowadzenia kontroli etapu 2 jak i dopuszczenia do przeprowadzenia wyłożenia projektu operatu opisowo-kartograficznego do publicznego wglądu. W tym celu Wykonawca przekaże operat techniczny, zawierający wyniki geodezyjnych pomiarów sytuacyjnych oraz dokumentację służącą do aktualizacji ewidencji gruntów i budynków.
2. Wykonawca przekazać ma również dokumenty dla Zamawiającego, o których mowa w ust. 22 rozdziału IV OPZ - raport zawierający dane dotyczące lasów nieuwzględnionych w planach urządzania lasów oraz wykaz budynków, o których mowa w ust. 28 rozdziału IV OPZ.
3. Na podstawie wykonanych prac etapu 1 i 2 Wykonawca przygotuje projekt operatu opisowo-kartograficznego (wraz z bazą danych - RBD), w tym raporty w postaci rejestrów, kartotek pochodzące z RBD. RBD utworzona na tym etapie prac powinna mieć pełną treść w zakresie danych dotyczących gruntów, budynków i samodzielnych lokali, w tym określenie atrybutów SPD, ISD i STB wszystkich punktów granicznych, zaktualizowane w oparciu o prace terenowe i ortofotomapę zasięgi i oznaczenia użytków gruntowych, budynki ewidencyjne wraz z elementami dodatkowymi i strukturalnymi, posiadające wymaganą dokładność oraz nie powinna zawierać rozbieżności pomiędzy częścią opisową i geometryczną EGiB.
4. W przypadku pozytywnego wyniku kontroli określonego statusem "dane poprawne" lub w uzasadnionych przypadkach, gdy wynik kontroli określono statusem "status 2 - dane z uwagami" następuje odbiór etapu 2 oraz przygotowanie informacji o wyłożeniu projektu operatu opisowo-kartograficznego do publicznego wglądu.

V. Przekazanie wyników prac etapu 3 do kontroli, weryfikacja opracowania i odbiór.

1. Przygotowanie i przeprowadzenie wyłożenia projektu operatu opisowo-kartograficznego oraz rozpatrzenie uwag wniesionych na wyłożeniu. Zamawiający (Weryfikator) dokona sprawdzenia czy zostały zachowane terminy, o których mowa w art.24 a ustawy Prawo geodezyjne i kartograficzne oraz czy rozpatrzono wszystkie zgłoszone uwagi. W przypadku powołania

Weryfikatora, na wniosek Zamawiającego będzie on opiniował propozycje rozstrzygnięć Wykonawcy (pisemne ustosunkowanie się) do wniesionych uwag.

2. Wykonawca skompletuje operat techniczny i przekaże do weryfikacji wraz z RBD.
   1) Dokumentacja ta musi być ostateczna, spójna oraz musi uwzględniać przeprowadzone wyłożenie projektu operatu do publicznego wglądu oraz rozpatrzone uwagi.
   2) Wynik kontroli określony statusem "dane poprawne" jest podstawą do ogłoszenia informacji o modernizacji w Dzienniku Urzędowym i zasilenia produkcyjnej bazy danych plikami do modyfikacji, jeżeli ich kontrola przeszła pomyślnie.
3. Ujawnienie w bazie EGiB (zasilenie bazy) danymi objętymi modernizacją, zawartymi w projekcie operatu opisowo-kartograficznego opracowanym przez Wykonawcę, może nastąpić dopiero po upływie terminu na rozpatrzenie uwag zgłoszonych przez zainteresowane podmioty. Wykonawca może wnioskować do Zamawiającego o aktualne dane z bazy EGiB w celu przygotowania plików do modyfikacji styków obrębów oraz zasilenia bazy EGiB danymi po modernizacji, gdy uzyska pozytywny wynik kontroli etapu 2. Niemniej musi mieć na uwadze, że Zamawiający zatrzyma edycję bazy danych EGiB w zakresie obszarowym i tematycznym jaki opracowuje Wykonawca **maksymalnie na 30 dni**. Po tym czasie Zamawiający wznowi bieżącą aktualizację baz danych, a Wykonawca, jeżeli będzie to niezbędne, będzie musiał wykonać ponownie wszystkie czynności.
4. W czasie zatrzymania aktualizacji bazy EGiB Wykonawca jest zobowiązany do przygotowania zmodyfikowanych plików wymiany danych zawierających wykonane prace w ramach modernizacji, jak również uwzględnić czas na kontrolę przekazanych plików i ich ewentualną poprawę w ramach schematu iteracji (dotyczy modyfikacji styków obrębów oraz zasilenia bazy EGiB danymi po modernizacji). Pliki wymiany należy przygotować w taki sposób, aby Zamawiający mógł przeprowadzić zasilenie bazy EGiB w sposób automatyczny. Pliki te będą podlegały weryfikacji przez Zamawiającego (Weryfikatora) przed zasileniem produkcyjnej bazy EGiB, pod względem zgodności z projektem operatu opisowo-kartograficznego po wyłożeniu i rozpatrzeniu uwag. Sprawdzeniu podlegać będzie poprawność przygotowanych danych, kompletność i spójność.
5. W przypadku negatywnego wyniku kontroli ostatecznej tego działań obejmujących zasilenie bazy EGiB określonego statusem "dane niepoprawne" Wykonawca wykonuje ponownie

wszystkie czynności (począwszy od pozyskania danych ewidencyjnych z PBGiK), jednocześnie poprawiając błędy.

6. Zasilenie bazy EGiB wynikami prac przeprowadzi Zamawiający za pomocą plików wymiany dostarczonych przez Wykonawcę. Przed zaimportowaniem danych opracowanych przez Wykonawcę do bazy EGiB zostanie wykonana kontrola poprawności mechanizmami dostępnymi z poziomu systemu EWID2007 oraz dostępnymi na dzień weryfikacji walidatorami udostępnionymi przez GUGiK.
7. Brak błędów krytycznych i możliwość automatycznego zasilenie bazy danych EGiB jest jednym z warunków do uzyskania statusu dane poprawne w protokole kontroli.
8. W przypadku pozytywnego wyniku kontroli tego działania określonego statusem "dane poprawne" lub w uzasadnionych przypadkach, gdy wynik kontroli określono statusem "status 2 - dane z uwagami" następuje zasilenie bazy produkcyjnej i odbiór etapu 3.

VI. Przekazanie wyników prac etapu 4 do kontroli, weryfikacja opracowania i odbiór.

1. W ramach tego etapu Wykonawca dokona harmonizacji bazy danych BDOT500 i GESUT z bazą EGiB po modernizacji. Przekaże Zamawiającemu dokumentację obrazującą proponowane działania harmonizujące wraz z RBD.
2. Po uzyskaniu pozytywnego wyniku kontroli Zamawiający przekaże Wykonawcy aktualne dane z baz BDOT500 i GESUT w celu przygotowania plików do modyfikacji. Zamawiający zatrzyma edycję bazy danych w zakresie obszarowym i tematycznym jaki opracowuje Wykonawca maksymalnie na okres 30 dni.
3. Zasilenie baz BDOT500 i GESUT wynikami prac przeprowadzi Zamawiający za pomocą plików wymiany dostarczonych przez Wykonawcę. Przed zaimportowaniem danych opracowanych przez Wykonawcę zostanie wykonana kontrola poprawności mechanizmami dostępnymi z poziomu systemu EWID2007 oraz dostępnymi na dzień weryfikacji walidatorami udostępnionymi przez GUGiK. Brak błędów krytycznych i możliwość automatycznego zasilenia bazy danych EGiB jest jednym z warunków do uzyskania statusu dane poprawne w protokole kontroli. Zasilenie bazy danych należy przeprowadzić stosując takie same zasady jak to miało miejsce w przypadku zasilenia bazy EGiB, realizowanego w etapie 3.
4. W przypadku pozytywnego wyniku kontroli tego działania określonego statusem "dane poprawne" lub w uzasadnionych przypadkach, gdy wynik kontroli określono statusem "status 2 - dane z uwagami" następuje zasilenie bazy produkcyjnej i odbiór etapu 4.