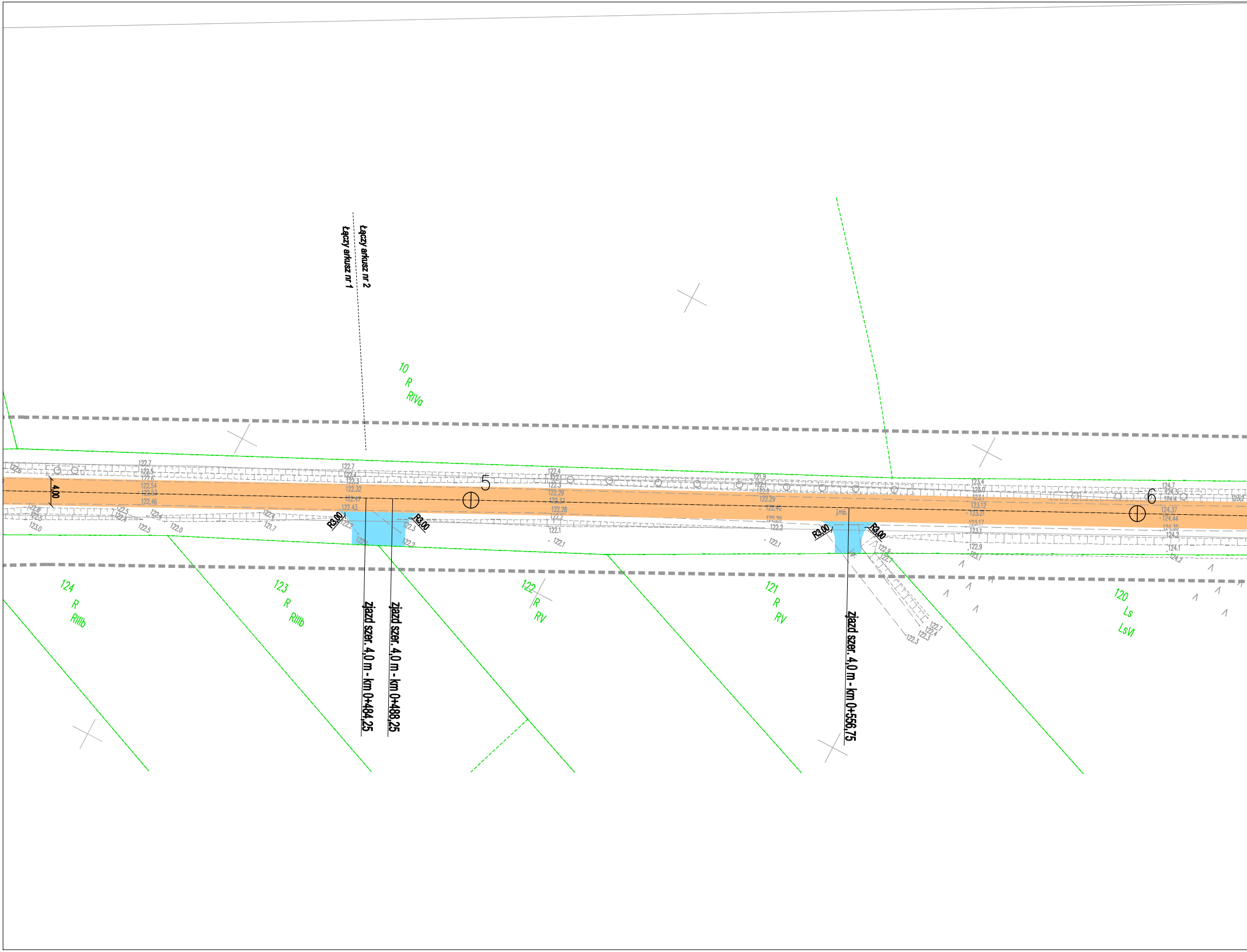
Łączy arkusz nr 2
Łączy arkusz nr 1
10
R
RIVa
4,00
5
6
R3,00
R3,00
R3,00
R3,00
j.mb.
124
R
RIIIb
123
R
RIIIb
122
R
RV
121
R
RV
120
Ls
LsVI
zjazd szer. 4,0 m - km 0+484,25
zjazd szer. 4,0 m - km 0+488,25
zjazd szer. 4,0 m - km 0+556,75

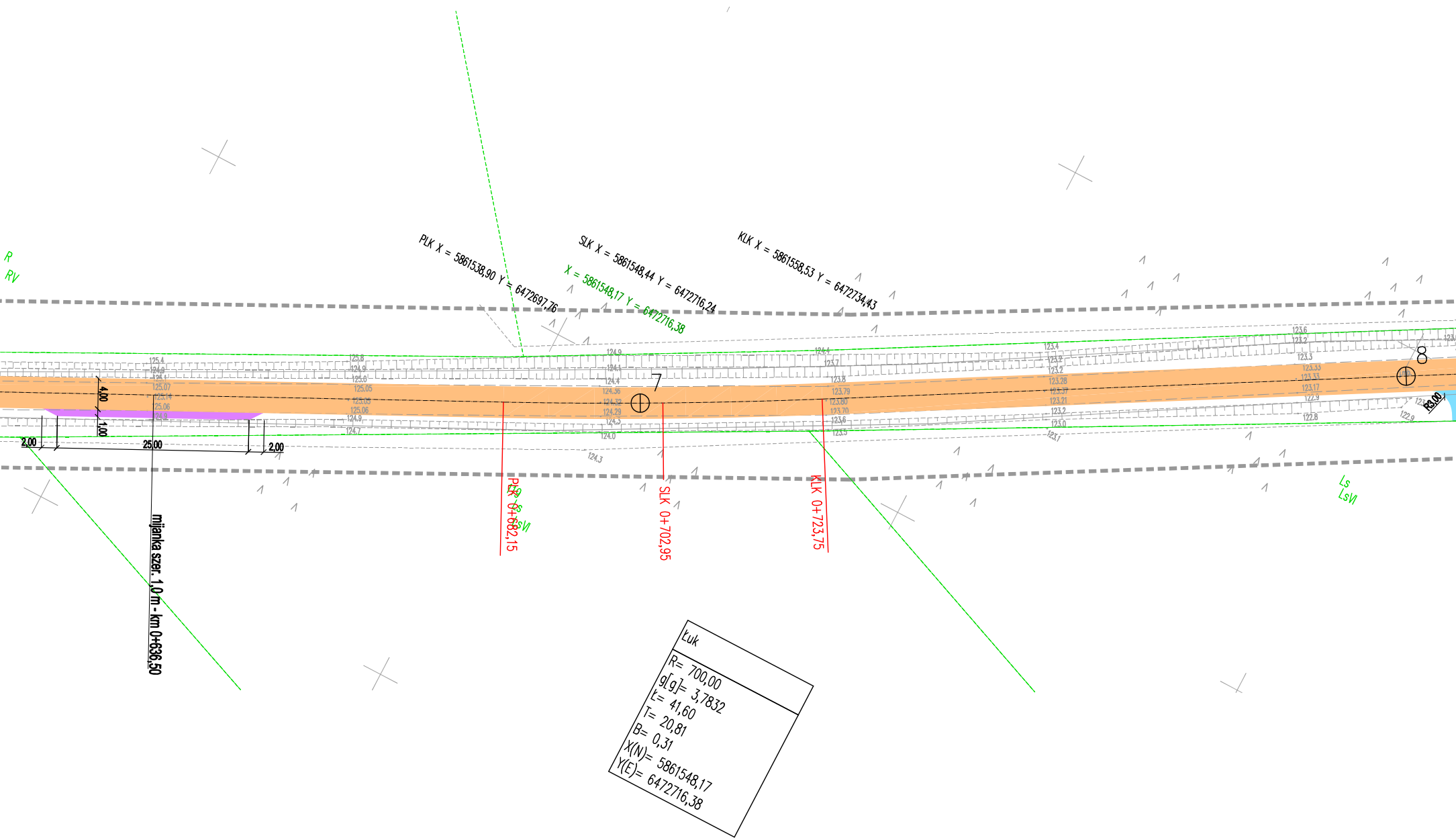
R
RV
PLK X = 5861538,90 Y = 6472697,76
X = 5861548,17 Y = 6472716,38
SLK X = 5861548,44 Y = 6472716,24
KLK X = 5861558,53 Y = 6472734,43
125.4
124.9
125.1
125.07
125.14
125.06
124.9
125.8
124.9
125.0
125.05
125.05
125.06
124.9
124.7
4,00
1,00
2,00
25,00
2,00
124.9
124.1
124.4
124.36
124.32
124.29
124.3
124.0
124.3
7
124.4
123.7
123.8
123.79
123.80
123.70
123.6
123.5
123.4
123.2
123.2
123.28
123.37
123.21
123.2
123.0
123.1
123.6
123.2
123.3
123.33
123.33
123.17
122.9
122.8
122.9
8
R3,00
PLK 0+682,15
Ls
LsVI
SLK 0+702,95
KLK 0+723,75
Ls
LsVI
mijanka szer. 1,0 m - km 0+636,50
Łuk
R= 700,00
g[g]= 3,7832
Ł= 41,60
T= 20,81
B= 0,31
X(N)= 5861548,17
Y(E)= 6472716,38

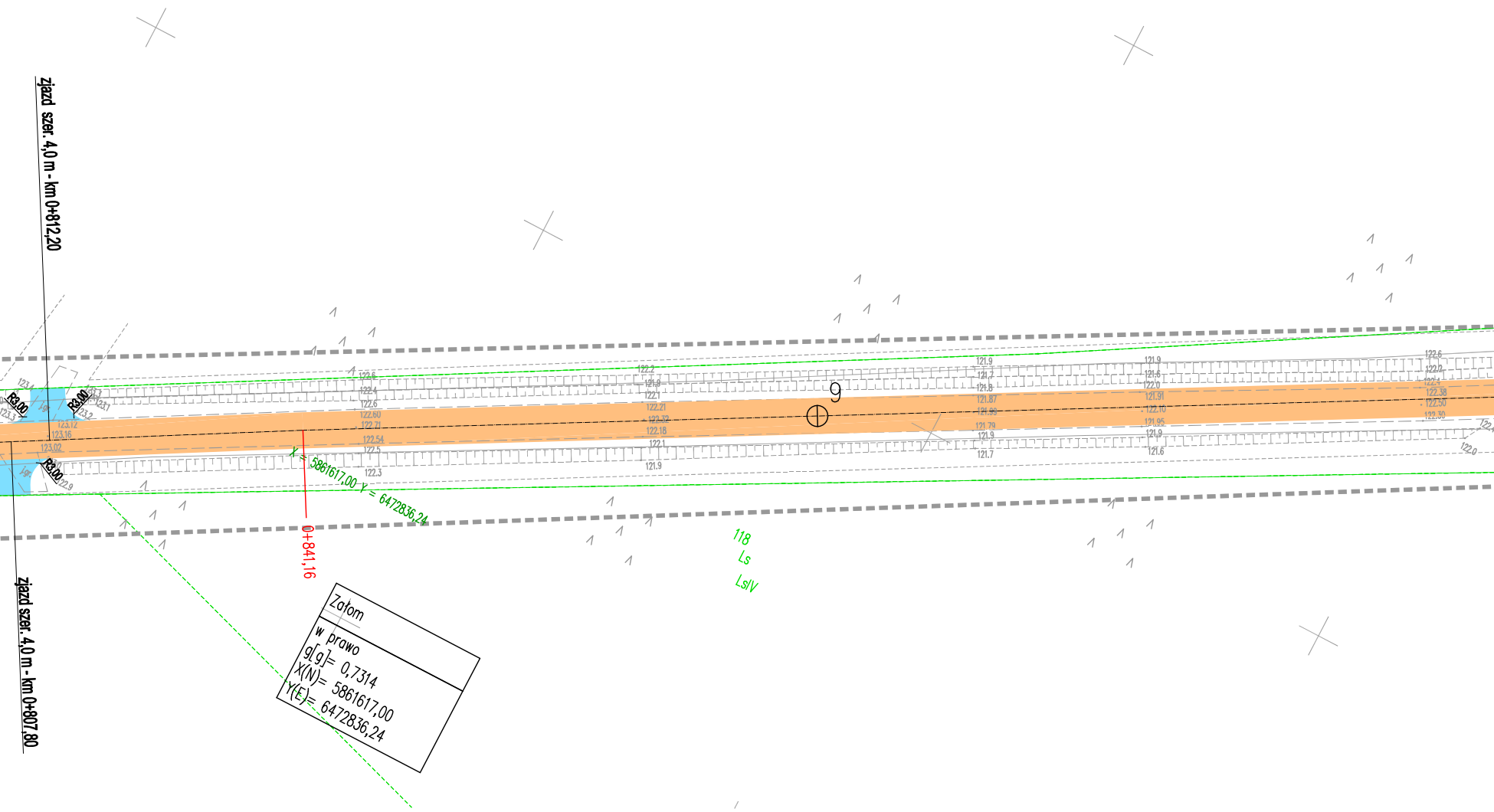

zjazd szer. 4,0 m - km 0+812,20
zjazd szer. 4,0 m - km 0+807,80
R3,00
R3,00
R3,00
j.gr.
j.gr.
123.4
123.3
123.3
123.1
123.2
123.12
123.16
123.02
122.9
122.6
122.4
122.6
122.60
122.71
122.54
122.5
122.3
X = 5861617,00 Y = 6472836,24
0+841,16
122.2
121.9
122.1
122.21
122.32
122.18
122.1
121.9
9
121.9
121.7
121.8
121.87
121.93
121.79
121.9
121.7
121.9
121.6
122.0
121.91
122.10
121.95
121.9
121.6
122.6
122.2
122.4
122.38
122.50
122.30
122.0
118
Ls
LsIV
Załom
w prawo
g[g]= 0,7314
X(N)= 5861617,00
Y(E)= 6472836,24

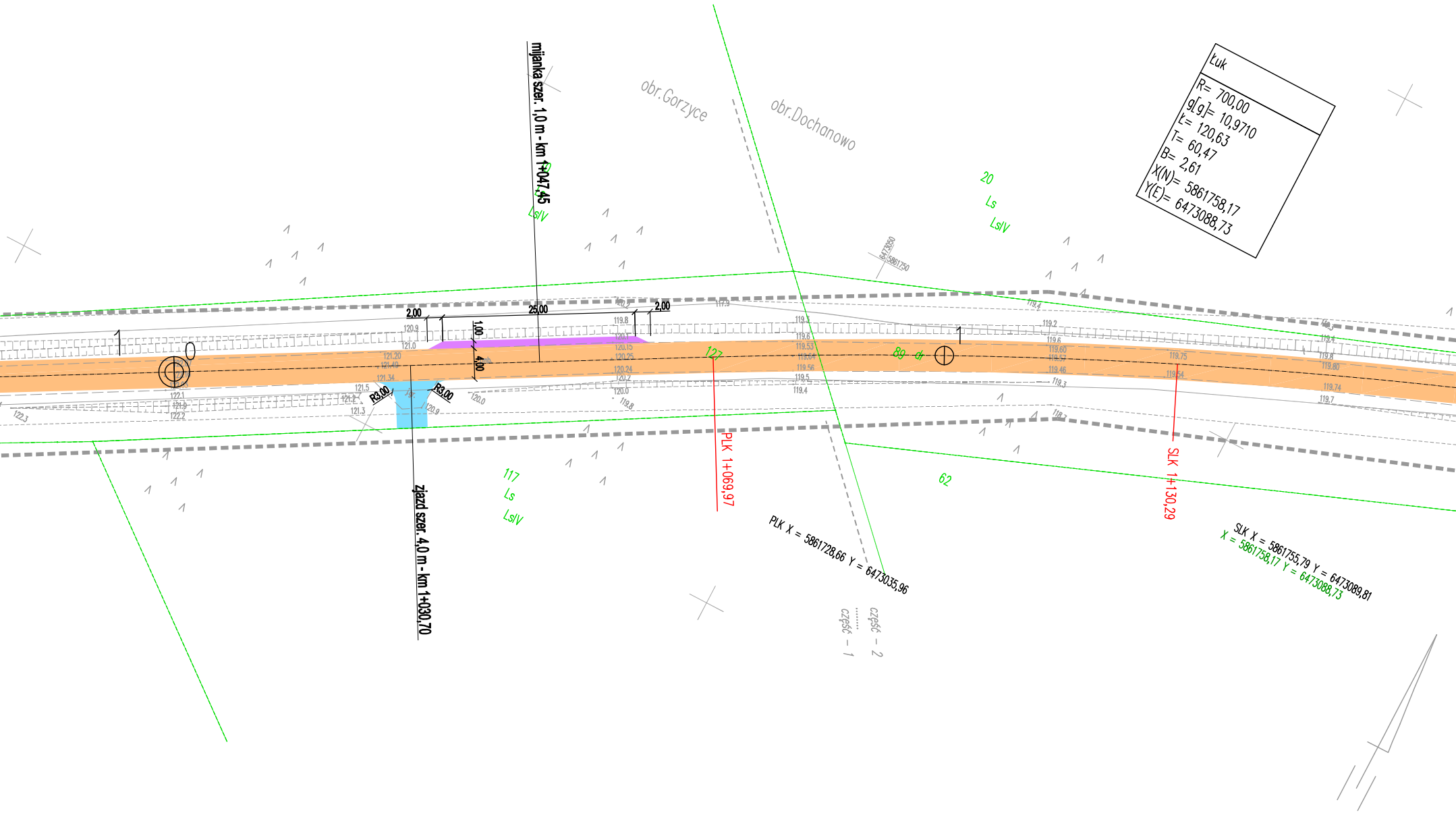
mijanka szer. 1,0 m - km 1+047,45
zjazd szer. 4,0 m - km 1+030,70
obr.Gorzyce
obr.Dochanowo
Łuk
R= 700,00
g[g]= 10,9710
Ł= 120,63
T= 60,47
B= 2,61
X(N)= 5861758,17
Y(E)= 6473088,73
20
Ls
LsIV
117
Ls
LsIV
62
127
89
dr
2,00
25,00
2,00
1,00
4,00
R3,00
R3,00
1
0
1
PLK 1+069,97
SLK 1+130,29
PLK X = 5861728,66 Y = 6473035,96
SLK X = 5861755,79 Y = 6473089,81
X = 5861758,17 Y = 6473088,73
część - 1
część - 2

MAPA DO CELÓW PROJEKTOWYCH
skala 1:500

woj.: kujawsko-pomorskie
powiat: żniński
gmina: Żnin 041906_5
obręb: Dochanowoa 0009; Gorzyce 0010
dz.nr: ark.1: 89; ark.2 16, 111, 39/1, 39/4: dz.nr: 106/1, 127, 108
ark. 6.188.17.14.3.4, 4.3; 19.1.1, 2, 3; 19.2.1; 18.4.4; 7.2; 4.3

ID: GN.6640.1942.2021
Żnin, dnia: 12.10.2021

część: 1

Poziomy układ geodezyjny: "2000" strefa 6 (18°)
Wysokościowy układ geodezyjny: „Kronsztadt 86"

Mapę sporządzono na podstawie pomiaru uzupełniającego
i aktualizacji mapy zasadniczej
numerycznej ark.: 6.188.17.14.3.4, 4.3; 19.1.1, 2, 3; 19.2.1; 18.4.4; 7.2; 4.3
analogowej ark: 354.343.143, 144, 182, 183, 184, 191

Nie wyklucza się istnienia w terenie innych nie wykazanych na niniejszej mapie urządzeń podziemnych, które nie zostały zgłoszone do inwentaryzacji geodezyjne.

Zamawiający został poinformowany o treści paragrafu nr 31 Rozporządzenia z dnia 18 sierpnia 2021r w sprawie standardów wykonywania pomiarów geodezyjnych i przekazał iż nie zachodzi konieczność określenia położenia punktów granicznych.

Świadomy odpowiedzialności karnej za złożenie fałszywego oświadczenia, oświadczam że niniejszy dokument (nr zgłoszenia w Podgik - ID GN. 6640.1942.2021 z dnia 26.08.2021r.) opracowany w wyniku prac geodezyjnych i kartograficznych uzyskał pozytywny wynik weryfikacji wydany przez Starostę Żnińskiego.
Nr protokołu weryfikacji GN.6640.1942.2021.11449
z dnia 22-11-2021

Zakład Usług Geodezyjnych
Tomasz Wysocki
88-400 Żnin, ul. 700-lecia 41
NIP 562-103-26-77, Reg. 340604583
tel. 665 609 264

GEODETA
Tomasz Wysocki
Wysocki
uprawnienia zawodowe nr 14336

Wykonawca prac geodezyjnych.

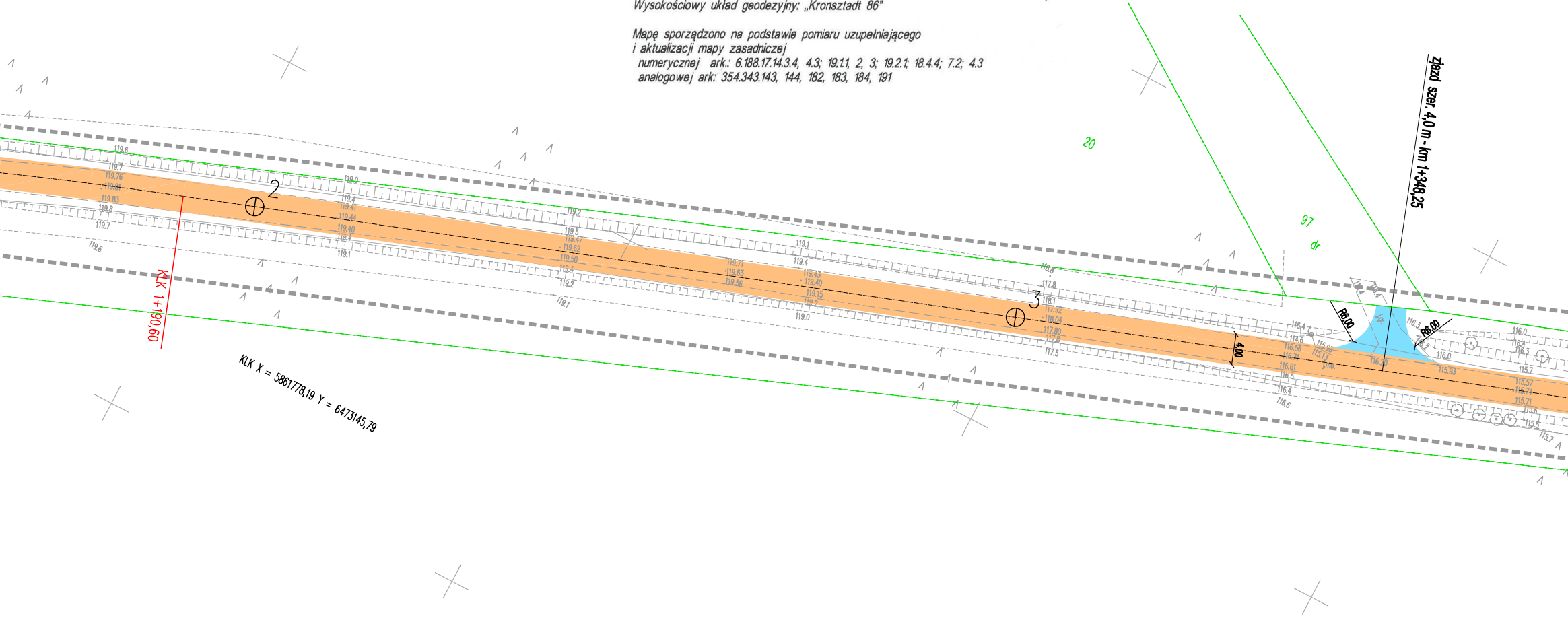
zjazd szer. 4,0 m - km 1+348,25
KLK 1+190,60
KLK X = 5861778,19 Y = 6473145,79
2
3
20
97
dr
R8,00
R8,00
4,00

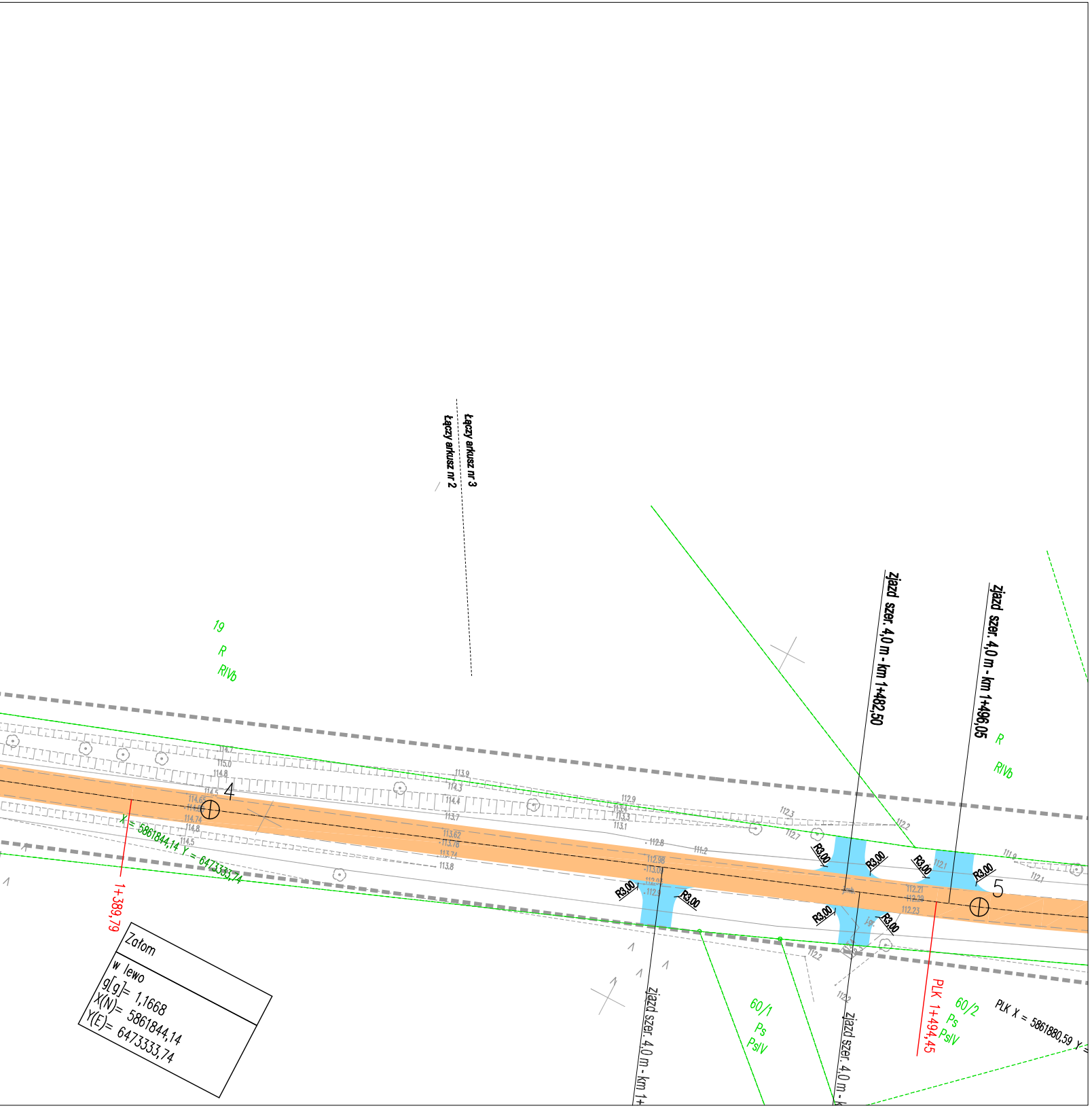
Łączy arkusz nr 3
Łączy arkusz nr 2
19
R
RIVb
4
5
X = 5861844,14 Y = 6473333,74
1+389,79
Załom
w lewo
g[g]= 1,1668
X(N)= 5861844,14
Y(E)= 6473333,74
zjazd szer. 4,0 m - km 1+482,50
zjazd szer. 4,0 m - km 1+496,05
zjazd szer. 4,0 m - km 1+
R3,00
R
RIVb
60/1
Ps
PsIV
60/2
Ps
PsIV
PLK 1+494,45
PLK X = 5861880,59 Y =
114.7
115.0
114.8
114.5
114.65
114.74
113.9
114.3
114.4
113.7
113.62
113.78
113.74
113.8
112.9
112.8
111.2
112.3
112.7
112.2
112.1
111.9
112.21
112.23

OZNACZENIA

🟧 Proj. nawierzchnia jezdni z betonu asfaltowego

🟪 Proj. nawierzchnia mijanki z betonu asfaltowego

🟦 Proj. nawierzchnia zjazdu z betonu asfaltowego

17/1 Działki na których przebiega inwestycja

— Istn. krawężnik betonowy

Biuro Inżynieryjno - Techniczne
"K I E R"
62-200 Gniezno Os. Wł. Łokietka 18/5
tel. (061) 425 22 11 lub 507 172 128
NIP 784-125-99-64 REGON 634460624

Inwestor
Gmina Żnin
ul. 700-lecia 39
88-400 Żnin

OBIEKT: Przebudowa drogi gminnej nr 130241C Gorzyce - Dochanowo

RYSUNEK: Plan zagospodarowania terenu cz. 2 — Nr 2.2

STANOWISKO	IMIĘ I NAZWISKO	Nr UPR.	DATA	PODPIS
Kier. projektu	mgr inż. Mieczysław Łebedyński	164/88/PW	XII 2021	
Projektant b. drogowa	mgr inż. Iwona Łebedyńska	WKP/0125/ PWOD/18	XII 2021	
Asystent proj.	inż. Janusz Łebedyński		XII 2021	

BRANŻA	STADIUM	ROK OPR.	NR ZLEC.	SKALA	EGZEMPLARZ
Drogowa	PB	2021		1: 500	