
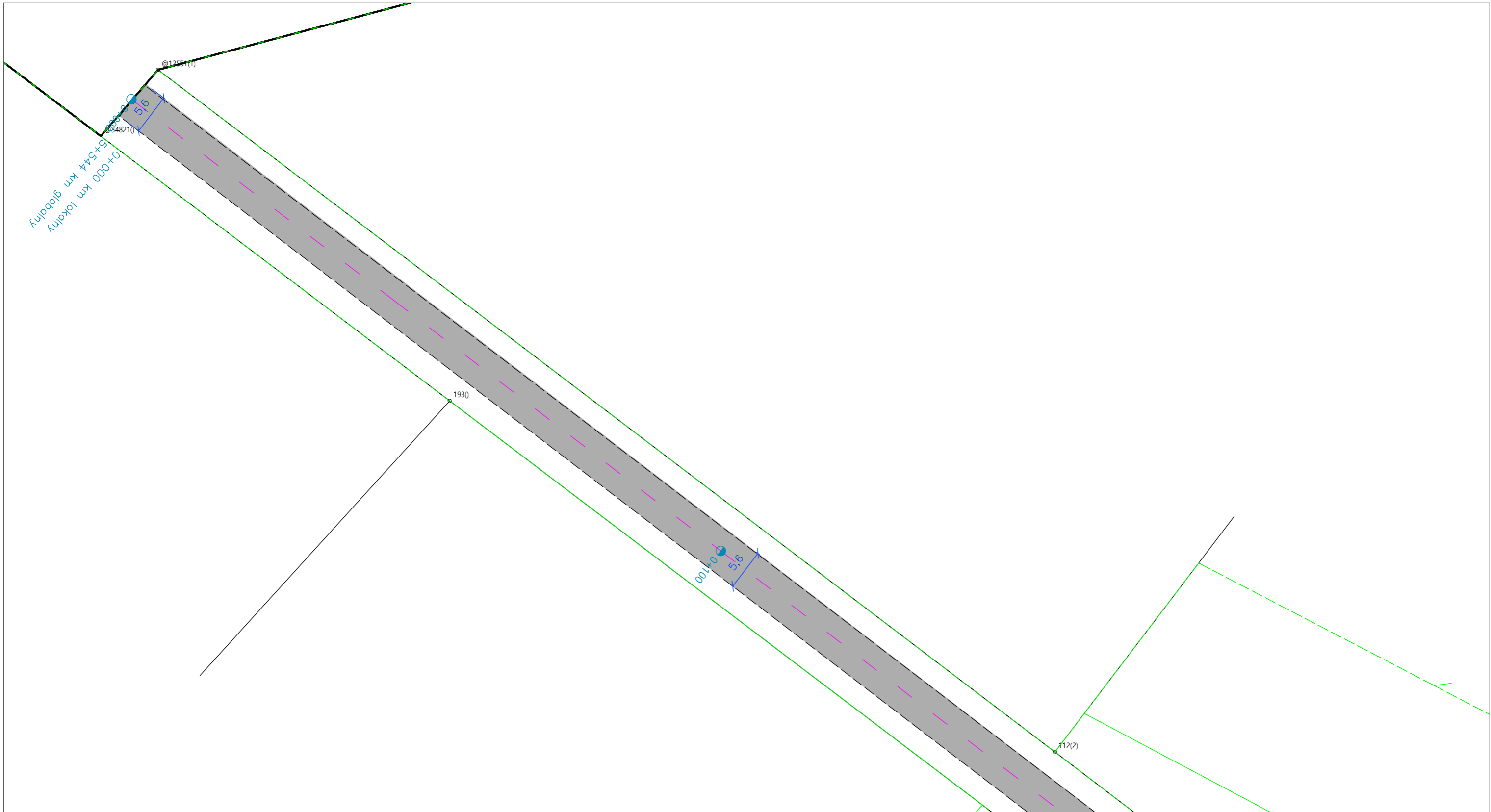


Zarządca Dróg:
Zarząd Dróg Powiatowych w Żninie
z/s w Podgórzynie, Podgórzyń 62a,
88-400 Żnin

Nazwa zadania:
Remont drogi powiatowej nr 2317C Mirkowice - Włoszaniec
na odcinku granica województwa - Brudzyń, o dł. 2,850 km

Nazwa opracowania:
Skrócony projekt techniczny wykonania remontu
drogi powiatowej nr 2317C Mirkowice - Włoszaniec
na odcinku granica województwa - Brudzyń, o dł. 2,850 km

Treść rysunku:	Plan orientacyjny			
Autor projektu:	Marcin Szkatulski	Edyta Szkatulska	SKALA: 1:25 000	BRANŻA: Drogowa
			DATA: 16.08.2021	NR RYSUNKU: 1



warstwa scieralna AC11S o sredniej grubosci 5 cm
 utwardzenie zjazdu kruszywem 0-31,5 o sredniej grubosci 10 cm

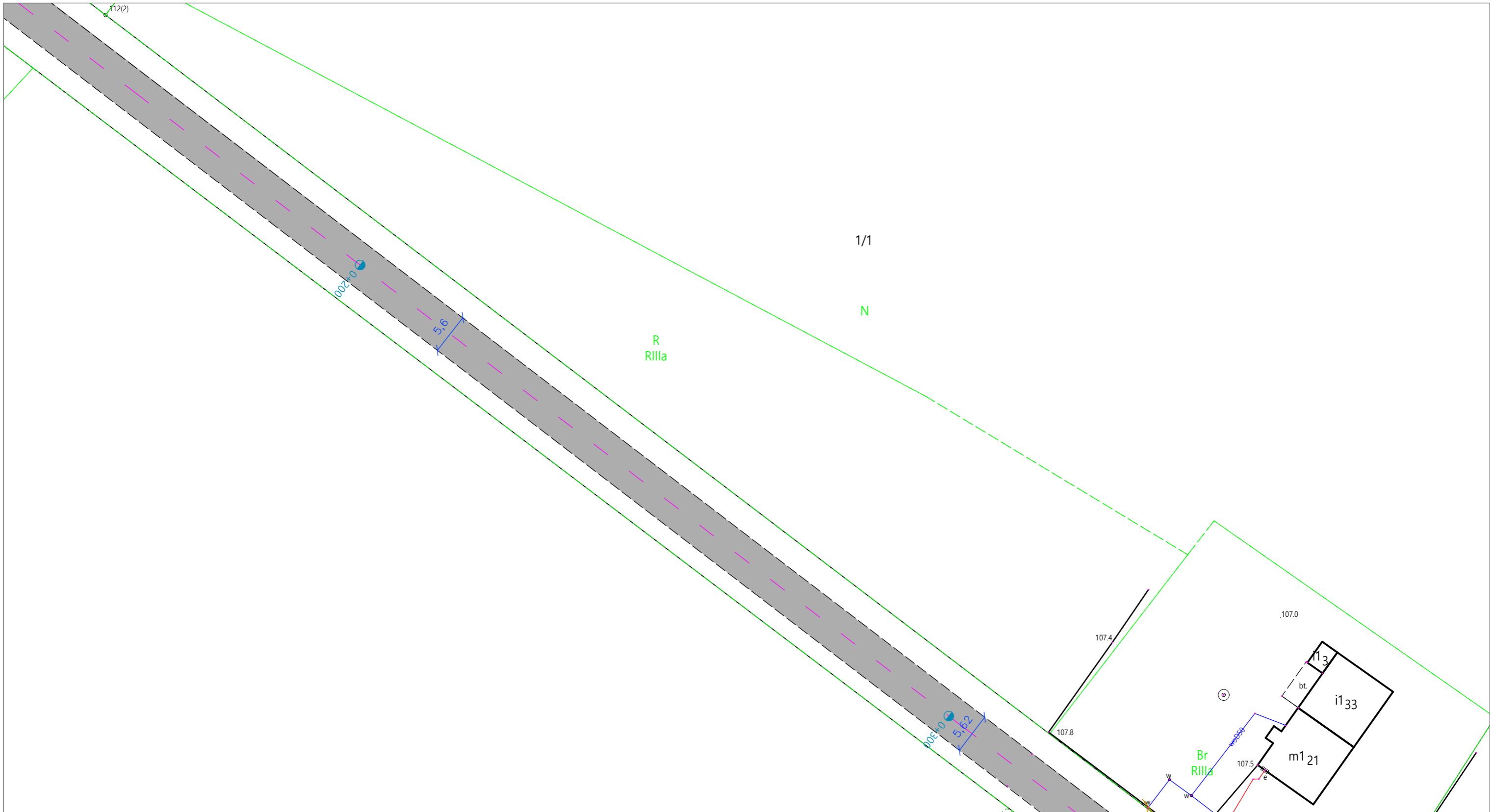
Zarządca Drogi:
 Zarząd Dróg Powiatowych w Żninie
 z/s w Podgórzynie, Podgórzyn 62a,
 88-400 Żnin

Wykonano na podstawie mapy sytuacyjno - wysokościowej wydanej przez Powiatowy Ośrodek Dokumentacji Geodezyjnej i Kartograficznej w Żninie

Nazwa zadania:
 Remont drogi powiatowej nr 2317C Mirkowice - Włoszanowo na odcinku granica województwa - Brudzyń, o dł. 2,850 km

Nazwa opracowania:
 Skrócony projekt techniczny wykonania remontu drogi powiatowej nr 2317C Mirkowice - Włoszanowo na odcinku granica województwa - Brudzyń, o dł. 2,850 km

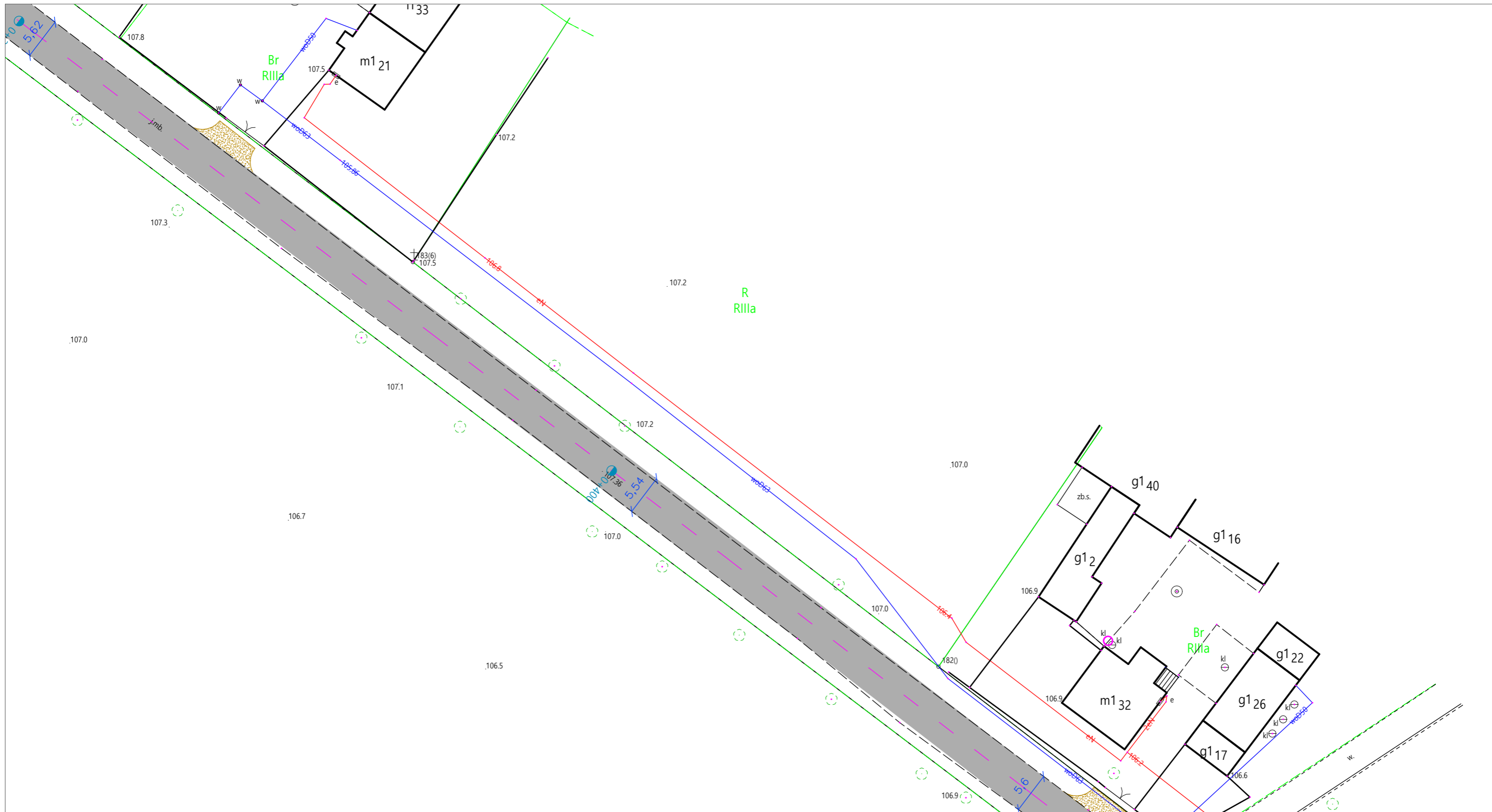
Treść rysunku:	Plan zagospodarowania terenu			
Autor projektu:	Marcin Szkatulski	Edyta Szkatulska	SKALA:	BRANŻA:
			1:500	Drogowa
			DATA:	NR RYSUNKU:
			16.08.2021	2.1



Zarządca Drogi: Zarząd Dróg Powiatowych w Żninie z/s w Podgórzynie, Podgórzyn 62a, 88-400 Żnin	Wykonano na podstawie mapy sytuacyjno - wysokościowej wydanej przez Powiatowy Ośrodek Dokumentacji Geodezyjnej i Kartograficznej w Żninie
Nazwa zadania: Remont drogi powiatowej nr 2317C Mirkowice - Włoszanowo na odcinku granica województwa - Brudzyń, o dł. 2,850 km	Nazwa opracowania: Skrócony projekt techniczny wykonania remontu drogi powiatowej nr 2317C Mirkowice - Włoszanowo na odcinku granica województwa - Brudzyń, o dł. 2,850 km

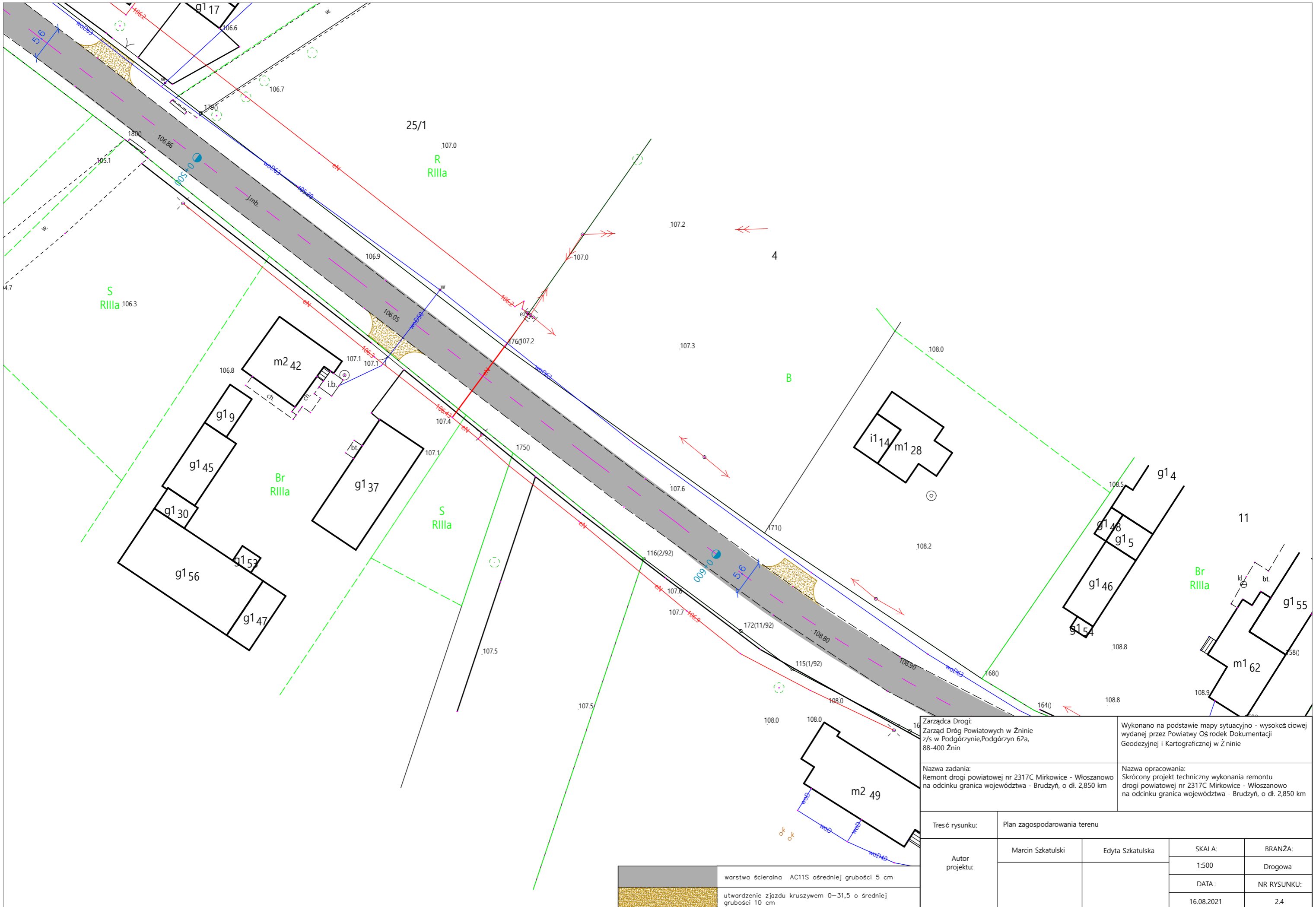
Treść rysunku:	Plan zagospodarowania terenu			
Autor projektu:	Marcin Szkatulski	Edyta Szkatulska	SKALA:	BRANŻA:
			1:500	Drogowa
			DATA:	NR RYSUNKU:
			16.08.2021	2.2

	warstwa scieralna AC11S o średniej grubości 5 cm
	utwardzenie zjazdu kruszywem 0-31,5 o średniej grubości 10 cm



	warstwa scieralna AC11S o sredniej grubosci 5 cm
	utwardzenie zjazdu kruszywem 0-31,5 o sredniej grubosci 10 cm

Zarządca Drogi: Zarząd Dróg Powiatowych w Żninie z/s w Podgórzynie, Podgórzyń 62a, 88-400 Żnin		Wykonano na podstawie mapy sytuacyjno - wysokościowej wydanej przez Powiatowy Ośrodek Dokumentacji Geodezyjnej i Kartograficznej w Żninie		
Nazwa zadania: Remont drogi powiatowej nr 2317C Mirkowice - Włoszanowo na odcinku granica województwa - Brudzyń, o dł. 2,850 km		Nazwa opracowania: Skrócony projekt techniczny wykonania remontu drogi powiatowej nr 2317C Mirkowice - Włoszanowo na odcinku granica województwa - Brudzyń, o dł. 2,850 km		
Treść rysunku:	Plan zagospodarowania terenu			
Autor projektu:	Marcin Szkatulski	Edyta Szkatulska	SKALA:	BRANŻA:
			1:500	Drogowa
			DATA:	NR RYSUNKU:
			16.08.2021	2.3



	warstwa scieralna AC11S o sredniej grubosci 5 cm
	utwardzenie zjazdu kruszywem 0-31,5 o sredniej grubosci 10 cm

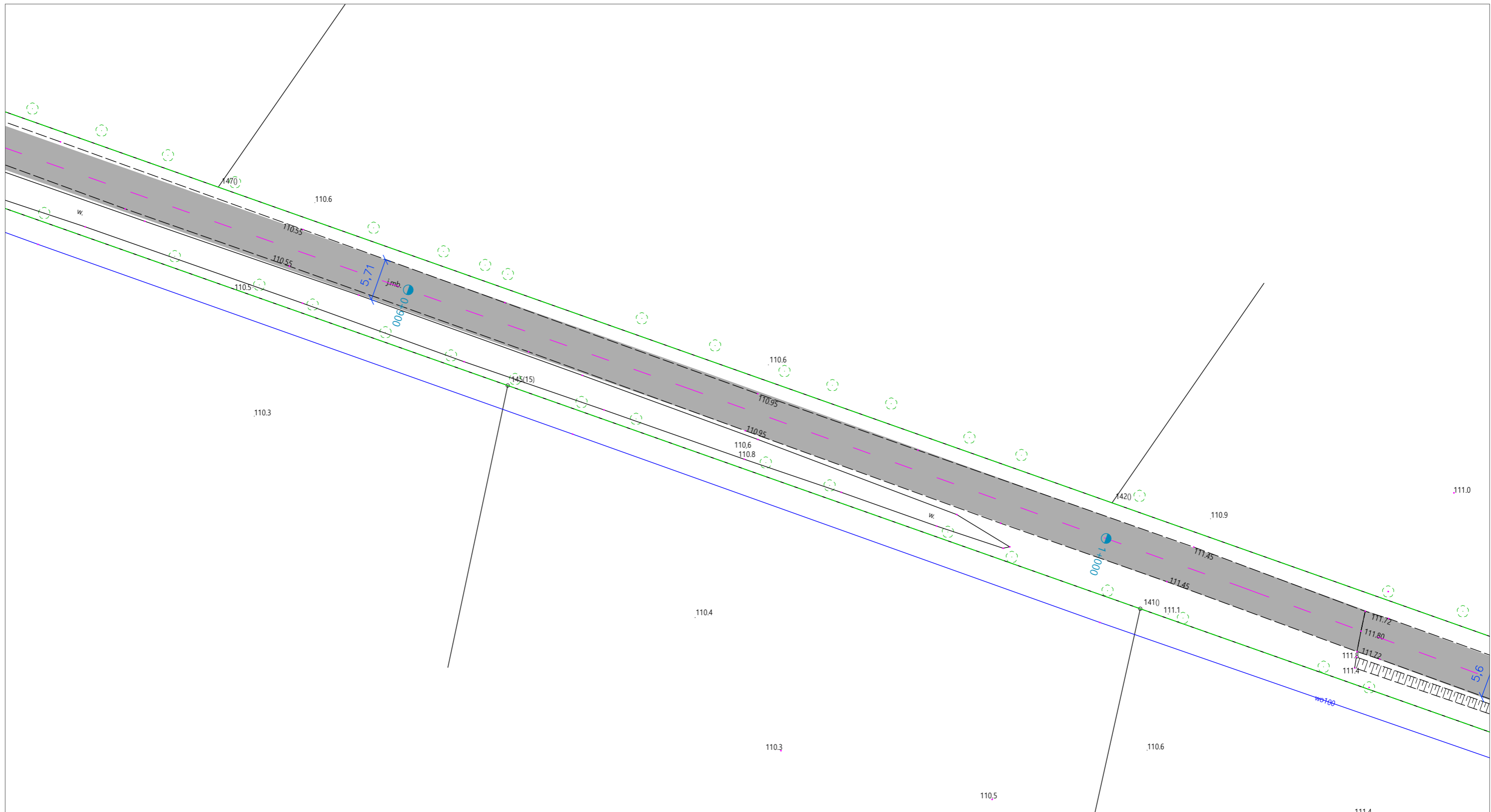
Zarządca Drogi: Zarząd Dróg Powiatowych w Żninie z/s w Podgórzynie, Podgórzyn 62a, 88-400 Żnin		Wykonano na podstawie mapy sytuacyjno - wysokościowej wydanej przez Powiatowy Ośrodek Dokumentacji Geodezyjnej i Kartograficznej w Żninie		
Nazwa zadania: Remont drogi powiatowej nr 2317C Mirkowice - Włoszanowo na odcinku granica województwa - Brudzyń, o dł. 2,850 km		Nazwa opracowania: Skrócony projekt techniczny wykonania remontu drogi powiatowej nr 2317C Mirkowice - Włoszanowo na odcinku granica województwa - Brudzyń, o dł. 2,850 km		
Treść rysunku:	Plan zagospodarowania terenu			
Autor projektu:	Marcin Szkatulski	Edyta Szkatulska	SKALA:	BRANŻA:
			1:500	Drogowa
			DATA:	NR RYSUNKU:
		16.08.2021	2.4	



Zarządca Drogi: Zarząd Dróg Powiatowych w Żninie z/s w Podgórzynie, Podgórzyn 62a, 88-400 Żnin	Wykonano na podstawie mapy sytuacyjno - wysokościowej wydanej przez Powiatowy Ośrodek Dokumentacji Geodezyjnej i Kartograficznej w Żninie		
Nazwa zadania: Remont drogi powiatowej nr 2317C Mirkowice - Włoszanowo na odcinku granica województwa - Brudzyń, o dł. 2,850 km	Nazwa opracowania: Skrócony projekt techniczny wykonania remontu drogi powiatowej nr 2317C Mirkowice - Włoszanowo na odcinku granica województwa - Brudzyń, o dł. 2,850 km		

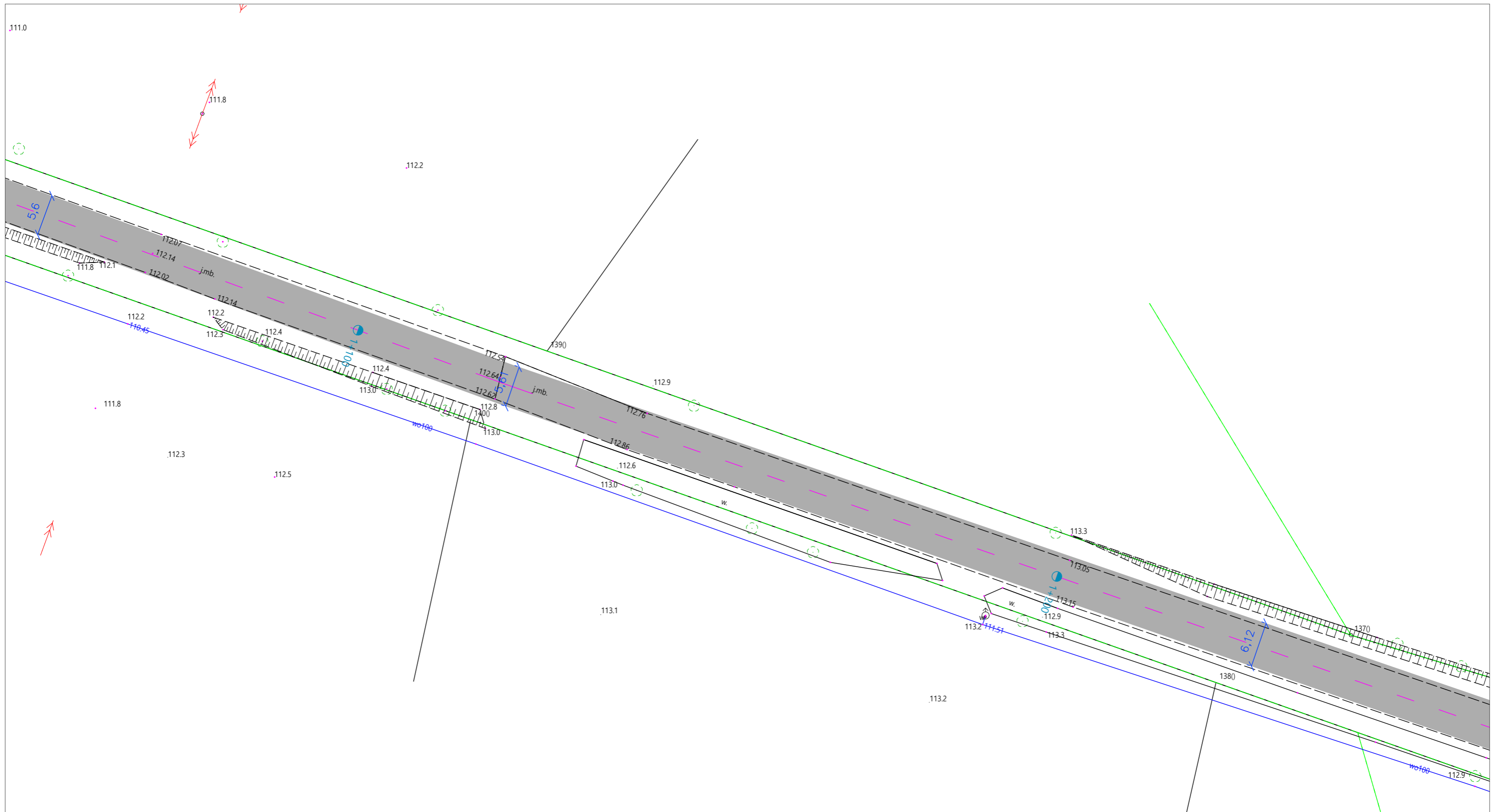
Treść rysunku:	Plan zagospodarowania terenu			
Autor projektu:	Marcin Szkatulski	Edyta Szkatulska	SKALA:	BRANŻA:
			1:500	Drogowa
			DATA:	NR RYSUNKU:
		16.08.2021	2.5	

	warstwa scieralna AC11S o średniej grubości 5 cm
	utwardzenie zjazdu kruszywem 0-31,5 o średniej grubości 10 cm



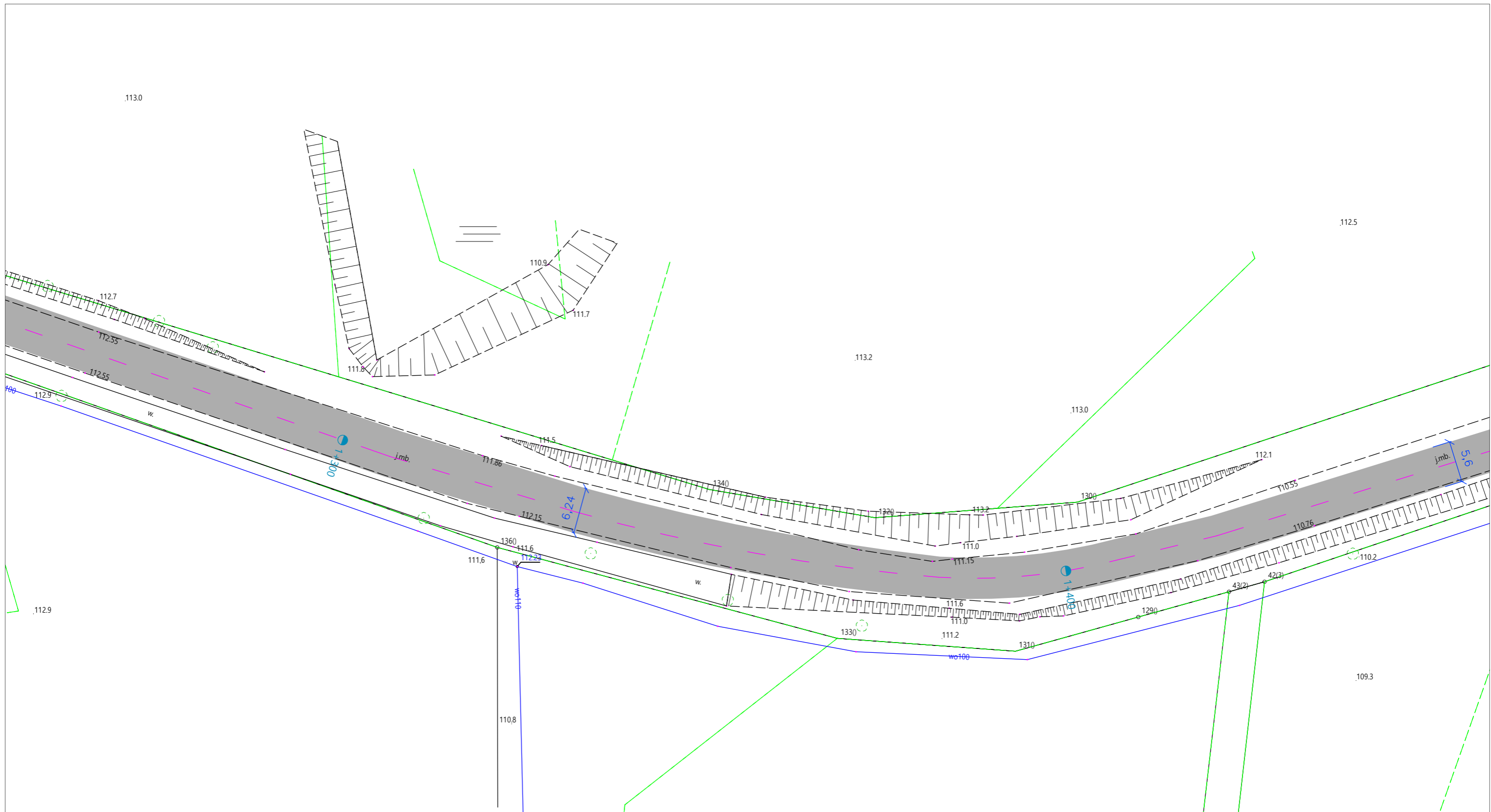
	warstwa scieralna AC11S ośredniej grubości 5 cm
	utwardzenie zjazdu kruszywem 0-31,5 o średniej grubości 10 cm

Zarządca Drogi: Zarząd Dróg Powiatowych w Żninie z/s w Podgórzynie, Podgórzyn 62a, 88-400 Żnin		Wykonano na podstawie mapy sytuacyjno - wysokościowej wydanej przez Powiatowy Ośrodek Dokumentacji Geodezyjnej i Kartograficznej w Żninie		
Nazwa zadania: Remont drogi powiatowej nr 2317C Mirkowice - Włoszanowo na odcinku granica województwa - Brudzyń, o dł. 2,850 km		Nazwa opracowania: Skrócony projekt techniczny wykonania remontu drogi powiatowej nr 2317C Mirkowice - Włoszanowo na odcinku granica województwa - Brudzyń, o dł. 2,850 km		
Treść rysunku:	Plan zagospodarowania terenu			
Autor projektu:	Marcin Szkatulski	Edyta Szkatulska	SKALA:	BRANŻA:
			1:500	Drogowa
			DATA:	NR RYSUNKU:
			16.08.2021	2.6



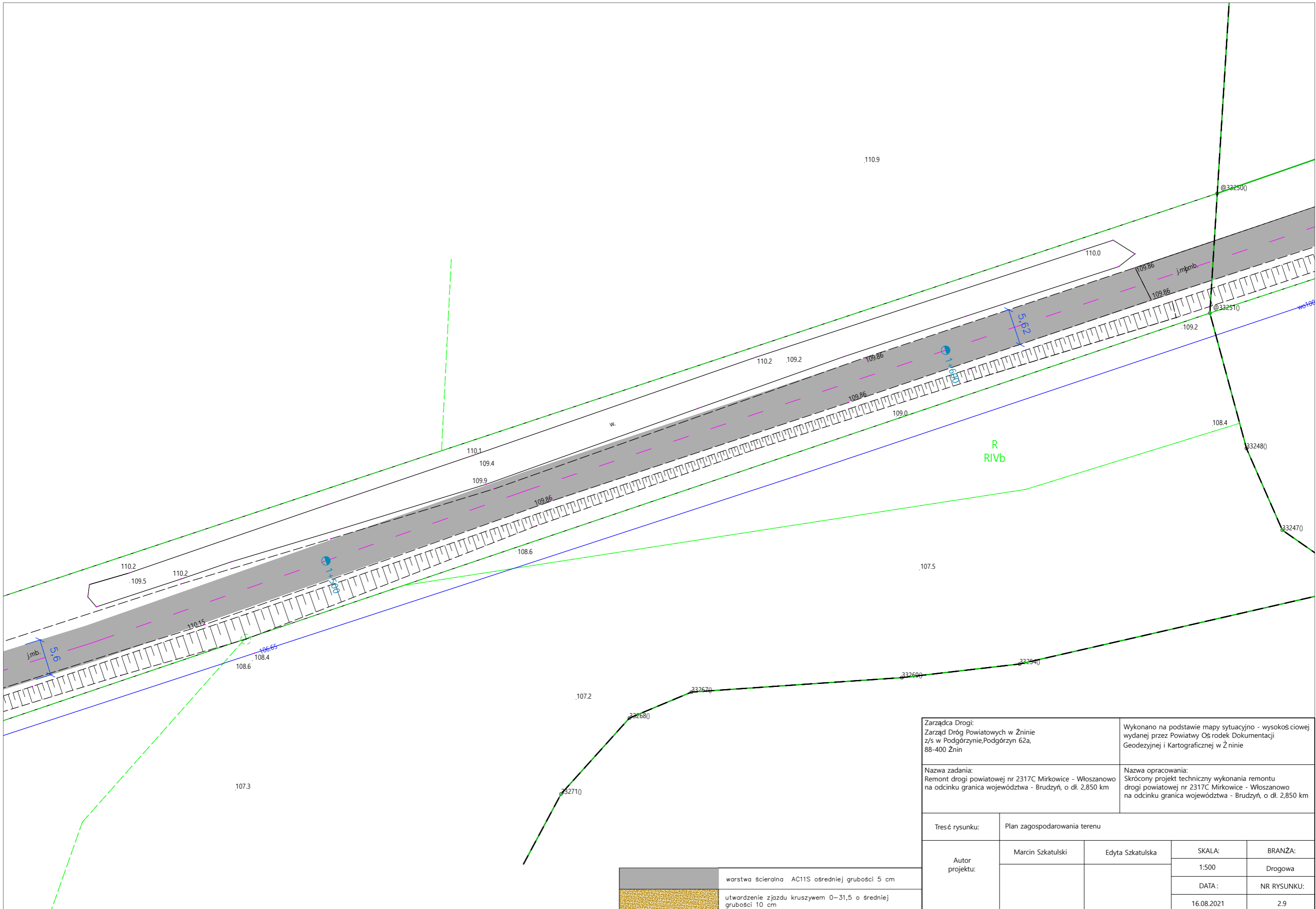
	warstwa scieralna AC11S o średniej grubości 5 cm
	utwardzenie zjazdu kruszywem 0-31,5 o średniej grubości 10 cm

Zarządca Drogi: Zarząd Dróg Powiatowych w Żninie z/s w Podgórzynie, Podgórzyn 62a, 88-400 Żnin		Wykonano na podstawie mapy sytuacyjno - wysokościowej wydanej przez Powiatowy Ośrodek Dokumentacji Geodezyjnej i Kartograficznej w Żninie		
Nazwa zadania: Remont drogi powiatowej nr 2317C Mirkowice - Włoszanowo na odcinku granica województwa - Brudzyń, o dł. 2,850 km		Nazwa opracowania: Skrócony projekt techniczny wykonania remontu drogi powiatowej nr 2317C Mirkowice - Włoszanowo na odcinku granica województwa - Brudzyń, o dł. 2,850 km		
Treść rysunku:	Plan zagospodarowania terenu			
Autor projektu:	Marcin Szkatulski	Edyta Szkatulska	SKALA:	BRANŻA:
			1:500	Drogowa
			DATA:	NR RYSUNKU:
			16.08.2021	2.7



Zarządca Drogi: Zarząd Dróg Powiatowych w Żninie z/s w Podgórzynie, Podgórzyn 62a, 88-400 Żnin		Wykonano na podstawie mapy sytuacyjno - wysokościowej wydanej przez Powiatowy Ośrodek Dokumentacji Geodezyjnej i Kartograficznej w Żninie		
Nazwa zadania: Remont drogi powiatowej nr 2317C Mirkowice - Włoszanowo na odcinku granica województwa - Brudzyń, o dł. 2,850 km		Nazwa opracowania: Skrócony projekt techniczny wykonania remontu drogi powiatowej nr 2317C Mirkowice - Włoszanowo na odcinku granica województwa - Brudzyń, o dł. 2,850 km		
Treść rysunku:	Plan zagospodarowania terenu			
Autor projektu:	Marcin Szkatulski	Edyta Szkatulska	SKALA:	BRANŻA:
			1:500	Drogowa
			DATA:	NR RYSUNKU:
			16.08.2021	2.8

	warstwa scieralna AC11S o sredniej grubosci 5 cm
	utwardzenie zjazdu kruszywem 0-31,5 o sredniej grubosci 10 cm





Zarządca Drogi:
Zarząd Dróg Powiatowych w Żninie
z/s w Podgórzynie, Podgórzyn 62a,
88-400 Żnin

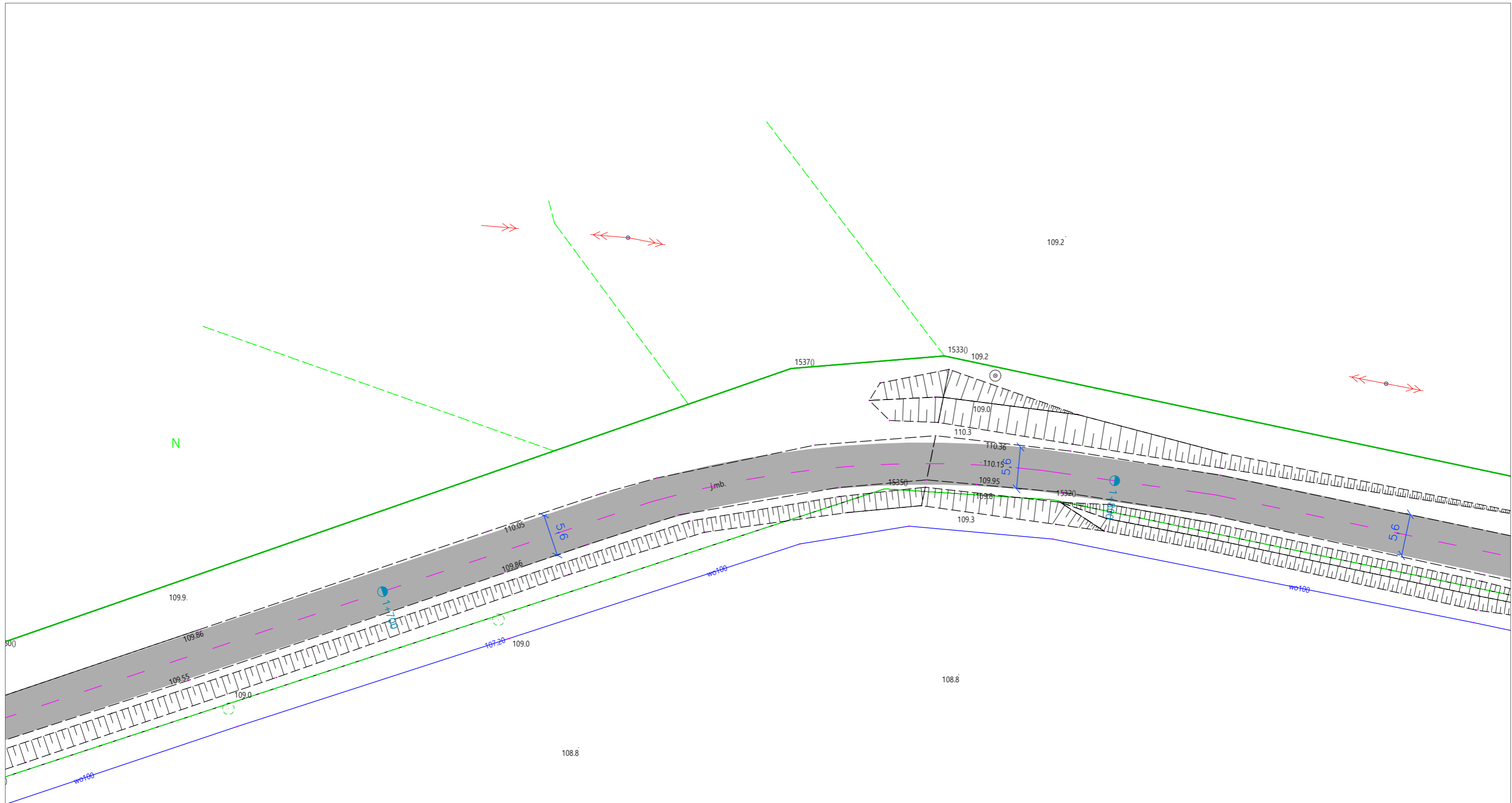
Wykonano na podstawie mapy sytuacyjno - wysokościowej
wydanej przez Powiatowy OŚrodek Dokumentacji
Geodezyjnej i Kartograficznej w Żninie

Nazwa zadania:
Remont drogi powiatowej nr 2317C Mirkowice - Włoszanowo
na odcinku granica województwa - Brudzyń, o dł. 2,850 km



Nazwa opracowania:
Skrócony projekt techniczny wykonania remontu
drogi powiatowej nr 2317C Mirkowice - Włoszanowo
na odcinku granica województwa - Brudzyń, o dł. 2,850 km

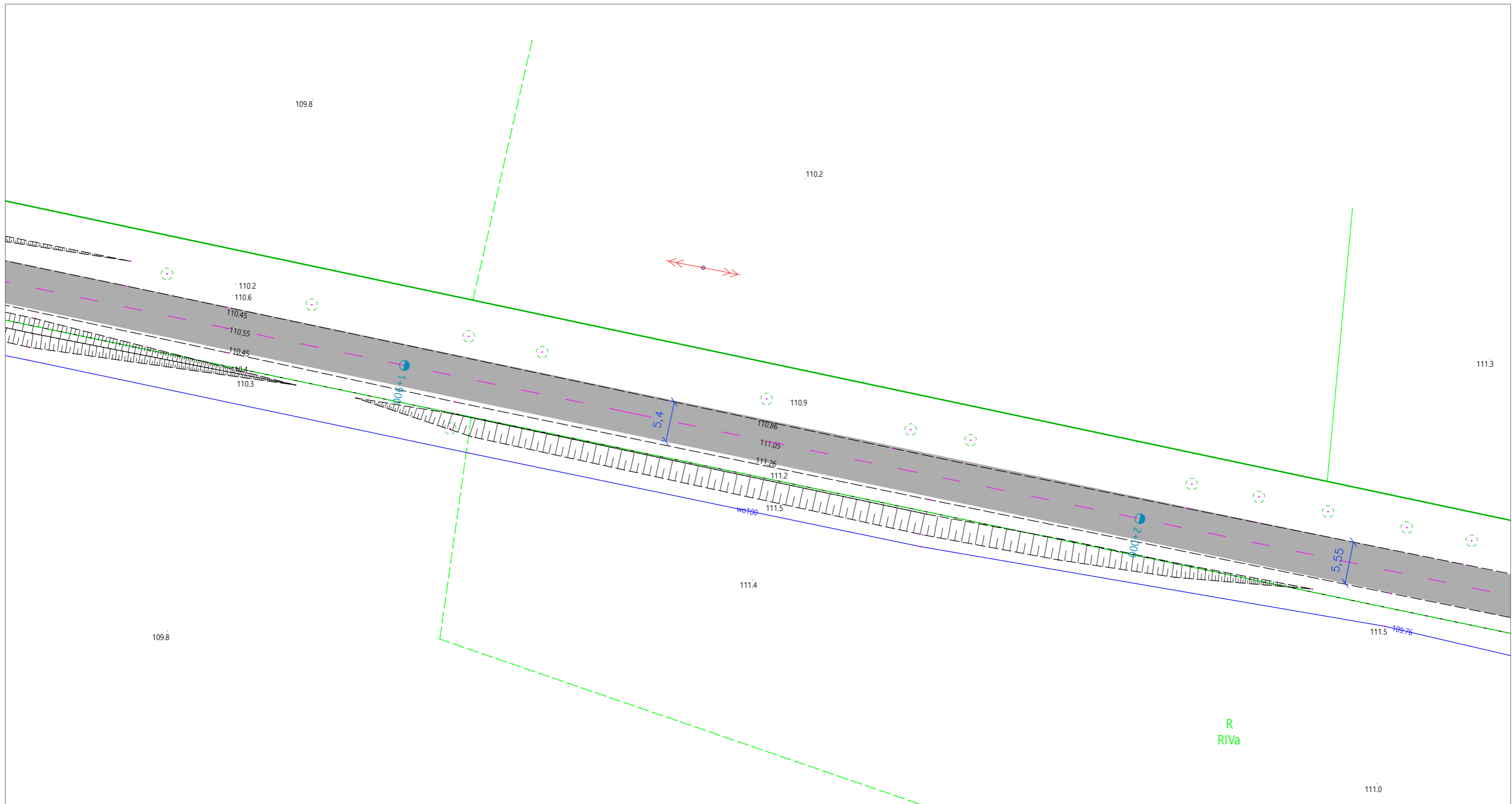
Treść rysunku:	Plan zagospodarowania terenu			
Autor projektu:	Marcin Szkatulski	Edyta Szkatulska	SKALA:	BRANŻA:
			1:500	Drogowa
			DATA:	NR RYSUNKU:
		16.08.2021	2.9	

	warstwa scieralna AC11S o średniej grubości 5 cm
	utwardzenie zjazdu kruszywem 0-31,5 o średniej grubości 10 cm



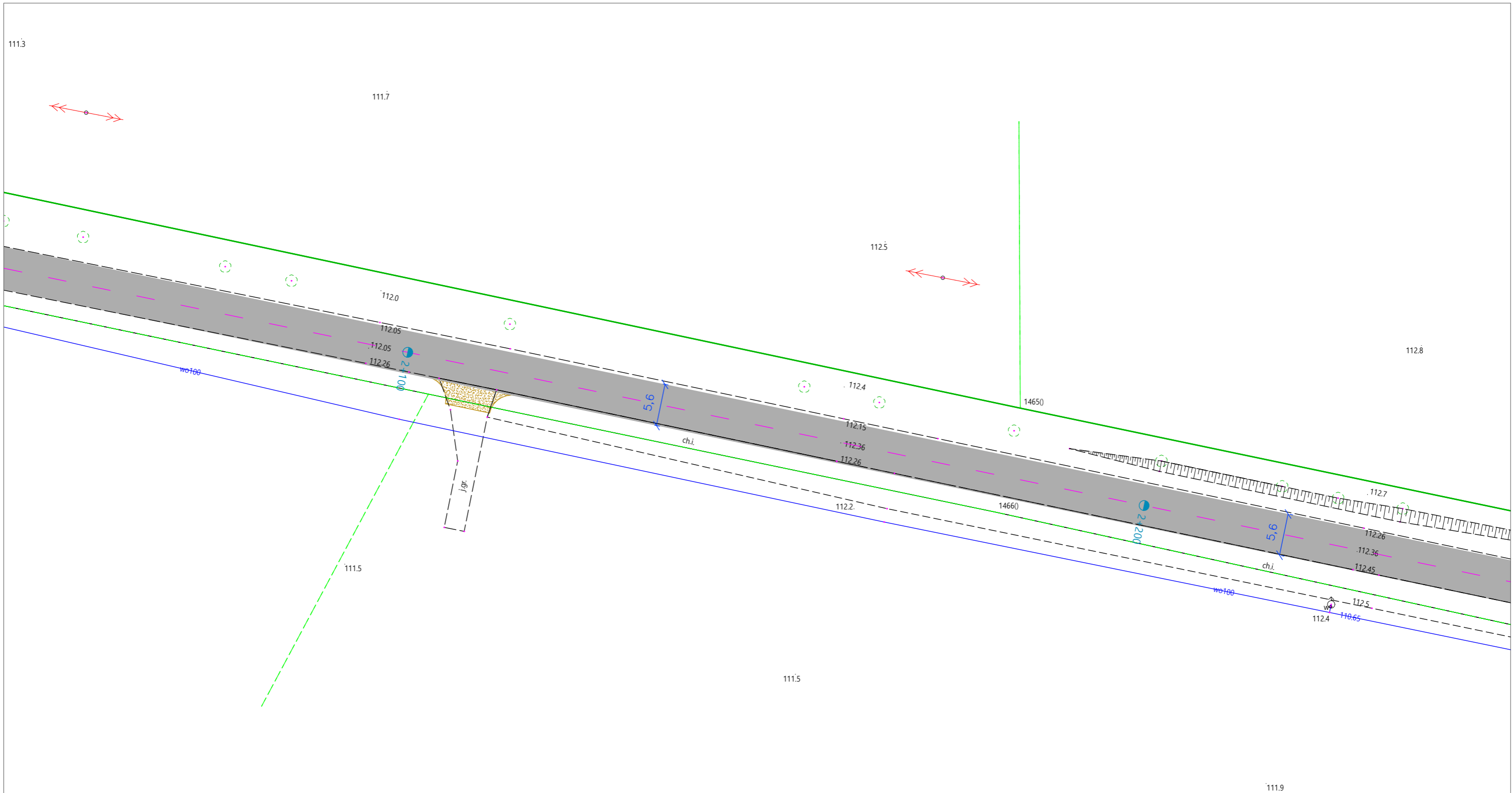
<p>Zarządca Drogi: Zarząd Dróg Powiatowych w Żninie z/s w Podgórzynie, Podgórzyn 62a, 88-400 Żnin</p>		<p>Wykonano na podstawie mapy sytuacyjno - wysokościowej wydanej przez Powiatowy Ośrodek Dokumentacji Geodezyjnej i Kartograficznej w Żninie</p>	
<p>Nazwa zadania: Remont drogi powiatowej nr 2317C Mirkowice - Włoszanowo na odcinku granica województwa - Brudzyń, o dł. 2,850 km</p>		<p>Nazwa opracowania: Skrócony projekt techniczny wykonania remontu drogi powiatowej nr 2317C Mirkowice - Włoszanowo na odcinku granica województwa - Brudzyń, o dł. 2,850 km</p>	
Treść rysunku:	Plan zagospodarowania terenu		
Autor projektu:	Marcin Szkatulski	Edyta Szkatulska	SKALA:
			1:500
			BRANŻA:
			Drogowa
			DATA:
			16.08.2021
			NR RYSUNKU:
			2.10

	warstwa scieralna AC11S o średniej grubości 5 cm
	utwardzenie zjazdu kruszywem 0-31,5 o średniej grubości 10 cm



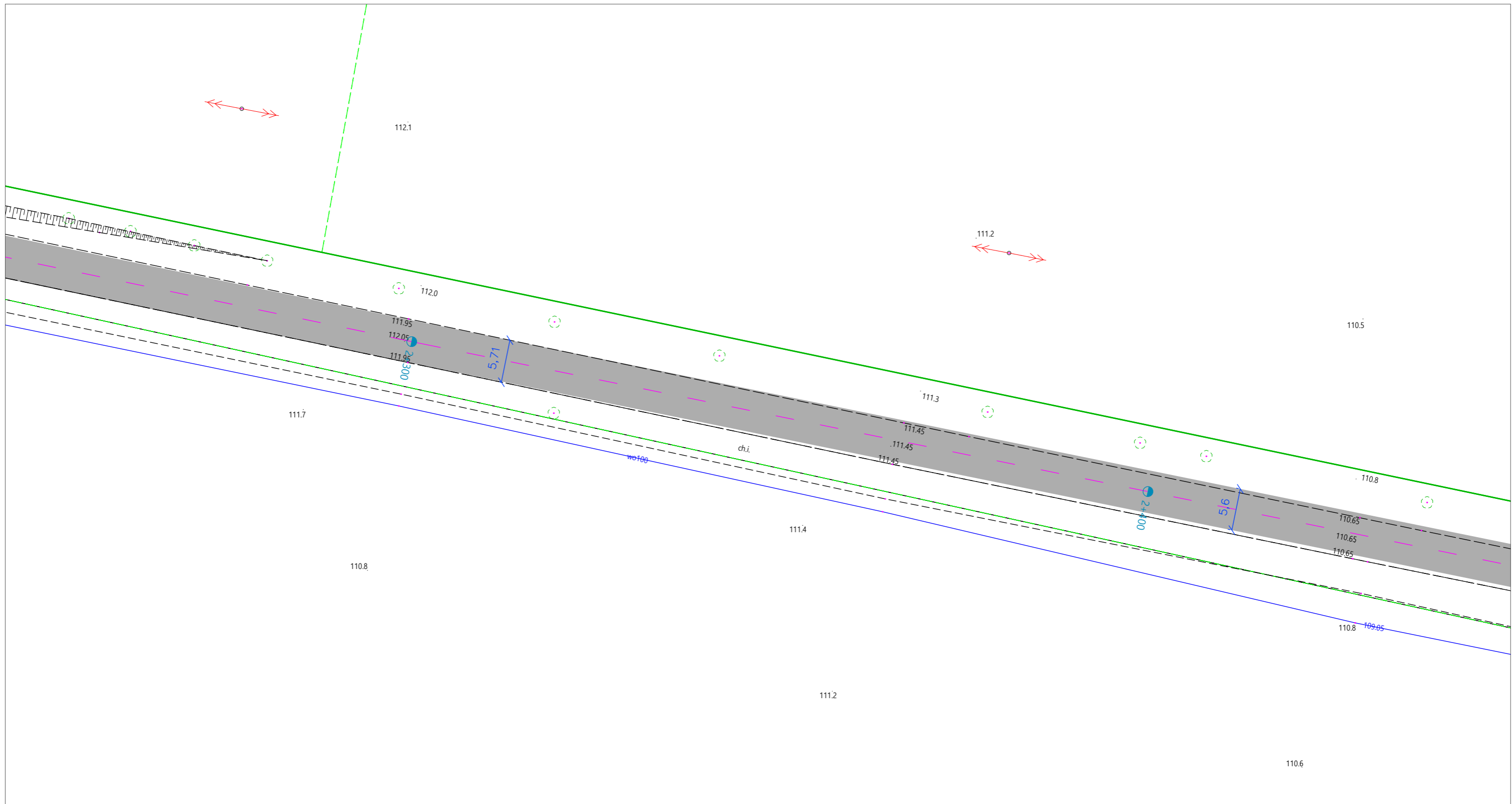
	warstwa scieralna AC11S o sredniej grubosci 5 cm
	utwardzenie zjazdu kruszywem 0-31,5 o sredniej grubosci 10 cm

Zarządca Drogi: Zarząd Dróg Powiatowych w Żninie z/s w Podgórzynie, Podgórzyn 62a, 88-400 Żnin		Wykonano na podstawie mapy sytuacyjno - wysokościowej wydanej przez Powiatowy Ośrodek Dokumentacji Geodezyjnej i Kartograficznej w Żninie		
Nazwa zadania: Remont drogi powiatowej nr 2317C Mirkowice - Włoszanowo na odcinku granica województwa - Brudzyń, o dł. 2,850 km		Nazwa opracowania: Skrócony projekt techniczny wykonania remontu drogi powiatowej nr 2317C Mirkowice - Włoszanowo na odcinku granica województwa - Brudzyń, o dł. 2,850 km		
Treść rysunku:	Plan zagospodarowania terenu			
Autor projektu:	Marcin Szkatulski	Edyta Szkatulska	SKALA:	BRANŻA:
			1:500	Drogowa
			DATA:	NR RYSUNKU:
			16.08.2021	2.11



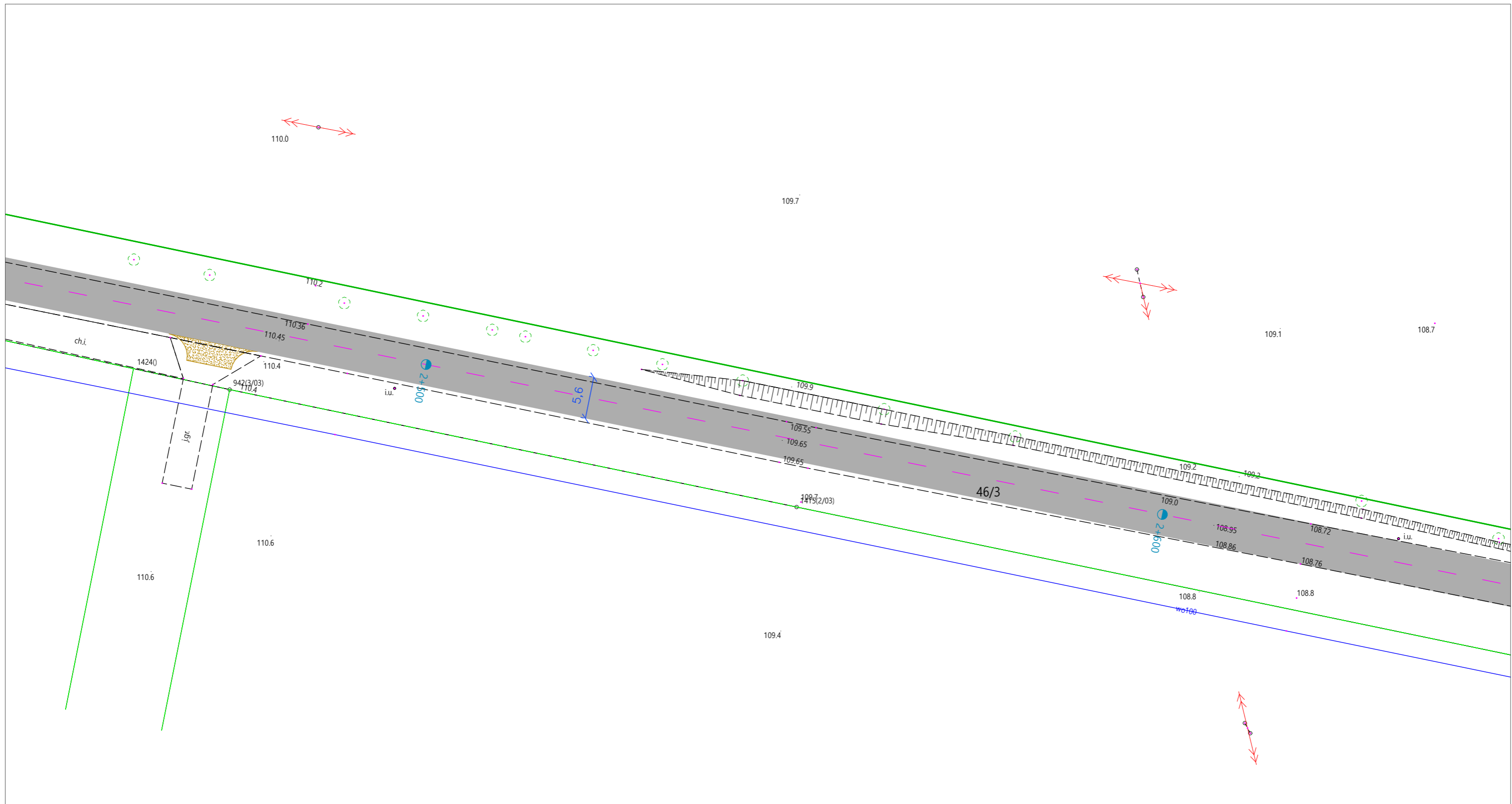
	warstwa scieralna AC11S o sredniej grubosci 5 cm
	utwardzenie zjazdu kruszywem 0-31,5 o sredniej grubosci 10 cm

Zarządca Drogi: Zarząd Dróg Powiatowych w Żninie z/s w Podgórzynie, Podgórzyn 62a, 88-400 Żnin		Wykonano na podstawie mapy sytuacyjno - wysokościowej wydanej przez Powiatowy Ośrodek Dokumentacji Geodezyjnej i Kartograficznej w Żninie		
Nazwa zadania: Remont drogi powiatowej nr 2317C Mirkowice - Włoszanowo na odcinku granica województwa - Brudzyń, o dł. 2,850 km		Nazwa opracowania: Skrócony projekt techniczny wykonania remontu drogi powiatowej nr 2317C Mirkowice - Włoszanowo na odcinku granica województwa - Brudzyń, o dł. 2,850 km		
Treść rysunku:	Plan zagospodarowania terenu			
Autor projektu:	Marcin Szkatulski	Edyta Szkatulska	SKALA:	BRANŻA:
			1:500	Drogowa
			DATA:	NR RYSUNKU:
			16.08.2021	2.12



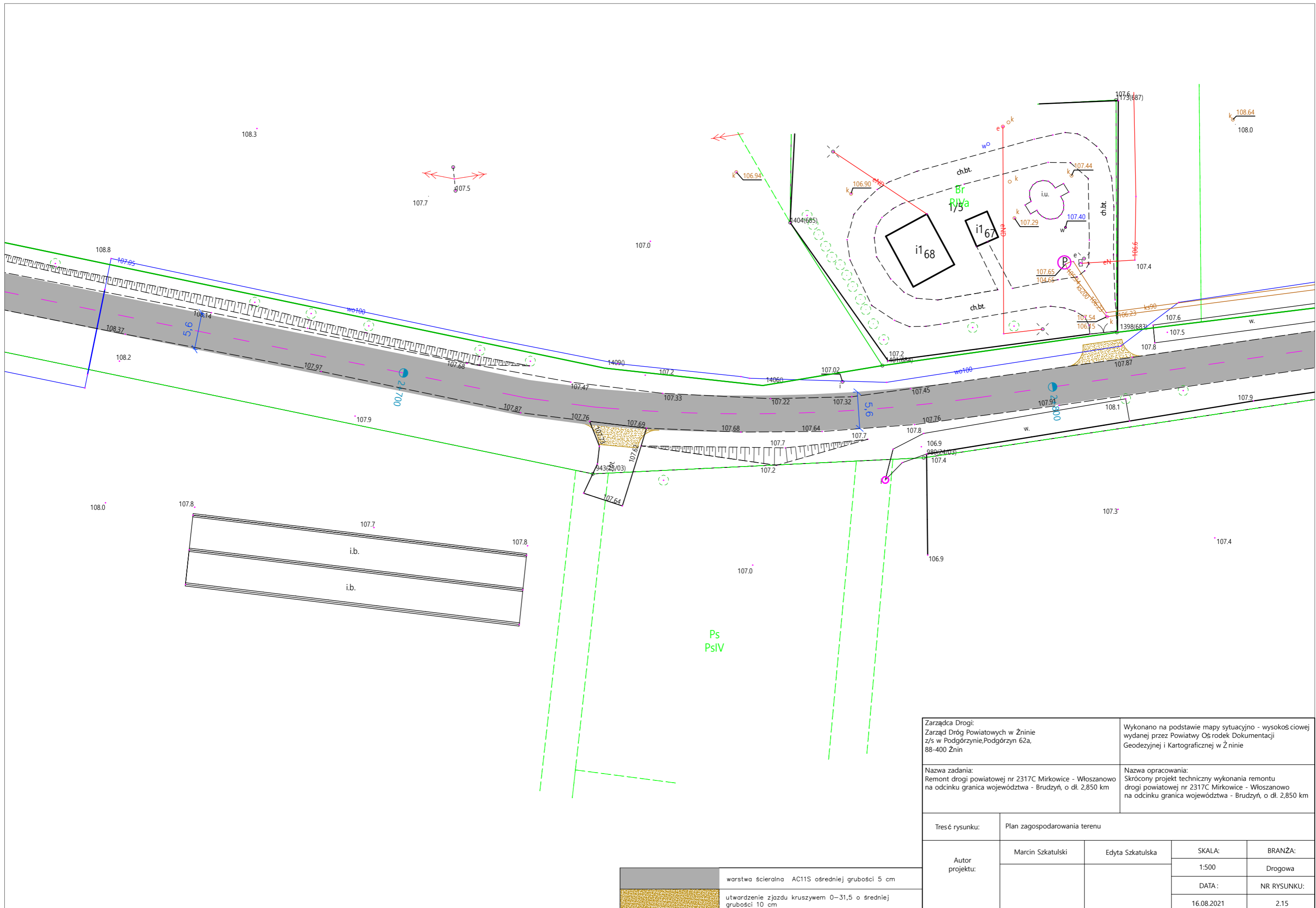
Zarządca Drogi: Zarząd Dróg Powiatowych w Żninie z/s w Podgórzynie, Podgórzyn 62a, 88-400 Żnin		Wykonano na podstawie mapy sytuacyjno - wysokościowej wydanej przez Powiatowy Ośrodek Dokumentacji Geodezyjnej i Kartograficznej w Żninie		
Nazwa zadania: Remont drogi powiatowej nr 2317C Mirkowice - Włoszanowo na odcinku granica województwa - Brudzyń, o dł. 2,850 km		Nazwa opracowania: Skrócony projekt techniczny wykonania remontu drogi powiatowej nr 2317C Mirkowice - Włoszanowo na odcinku granica województwa - Brudzyń, o dł. 2,850 km		
Treść rysunku:	Plan zagospodarowania terenu			
Autor projektu:	Marcin Szkatulski	Edyta Szkatulska	SKALA:	BRANŻA:
			1:500	Drogowa
			DATA:	NR RYSUNKU:
			16.08.2021	2.13

	warstwa scieralna AC11S o sredniej grubosci 5 cm
	utwardzenie zjazdu kruszywem 0-31,5 o sredniej grubosci 10 cm



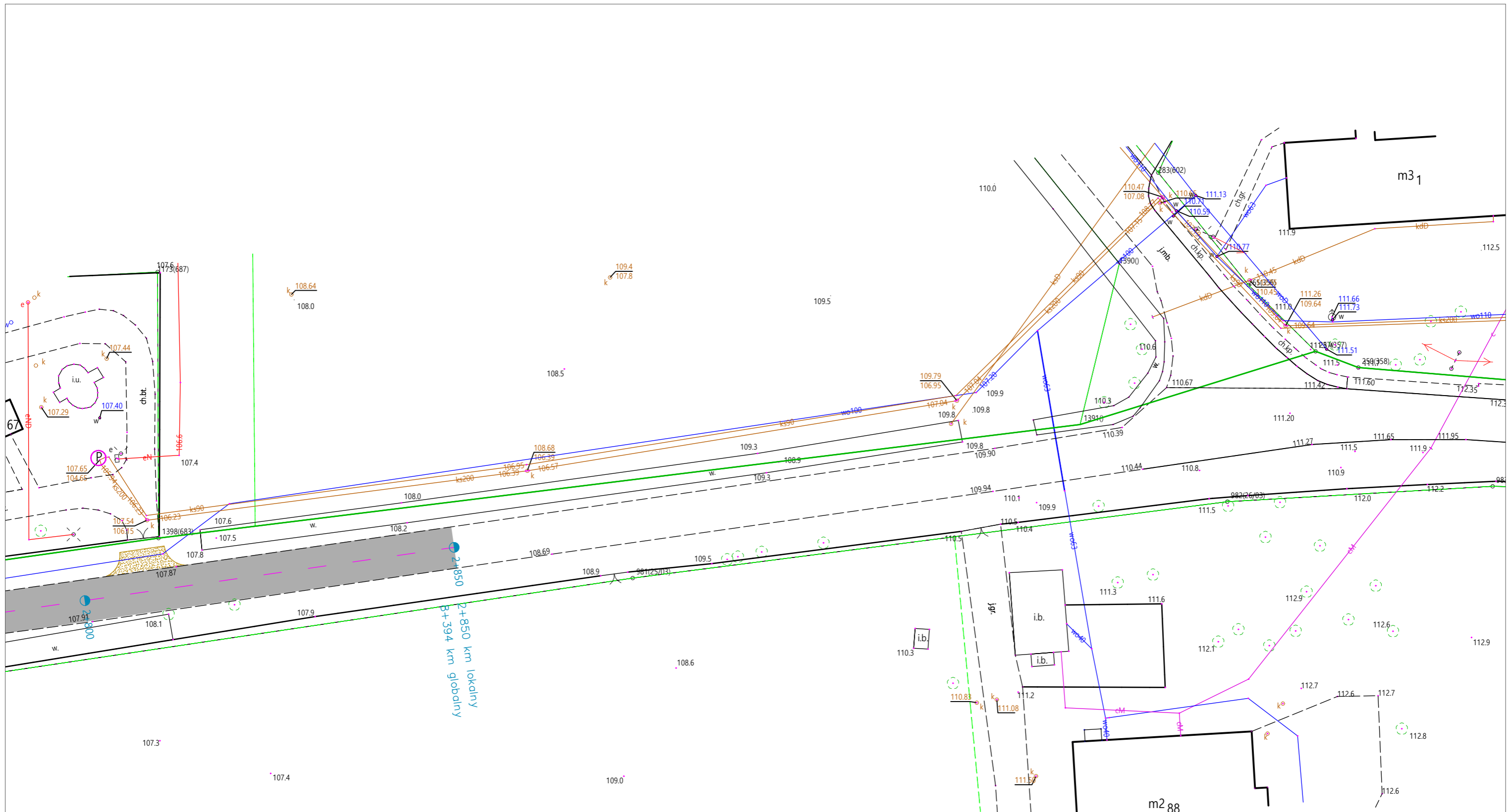
	warstwa scieralna AC11S o średniej grubości 5 cm
	utwardzenie zjazdu kruszywem 0-31,5 o średniej grubości 10 cm

Zarządca Drogi: Zarząd Dróg Powiatowych w Żninie z/s w Podgórzynie, Podgórzyn 62a, 88-400 Żnin		Wykonano na podstawie mapy sytuacyjno - wysokościowej wydanej przez Powiatowy Ośrodek Dokumentacji Geodezyjnej i Kartograficznej w Żninie		
Nazwa zadania: Remont drogi powiatowej nr 2317C Mirkowice - Włoszanowo na odcinku granica województwa - Brudzyń, o dł. 2,850 km		Nazwa opracowania: Skrócony projekt techniczny wykonania remontu drogi powiatowej nr 2317C Mirkowice - Włoszanowo na odcinku granica województwa - Brudzyń, o dł. 2,850 km		
Treść rysunku:	Plan zagospodarowania terenu			
Autor projektu:	Marcin Szkatulski	Edyta Szkatulska	SKALA:	BRANŻA:
			1:500	Drogowa
			DATA:	NR RYSUNKU:
			16.08.2021	2.14



	warstwa scieralna AC11S o sredniej grubosci 5 cm
	utwardzenie zjazdu kruszywem 0-31,5 o sredniej grubosci 10 cm

Zarządca Drogi: Zarząd Dróg Powiatowych w Żninie z/s w Podgórzynie, Podgórzyn 62a, 88-400 Żnin		Wykonano na podstawie mapy sytuacyjno - wysokościowej wydanej przez Powiatowy OŚ rodek Dokumentacji Geodezyjnej i Kartograficznej w Żninie	
Nazwa zadania: Remont drogi powiatowej nr 2317C Mirkowice - Włoszanowo na odcinku granica województwa - Brudzyń, o dł. 2,850 km		Nazwa opracowania: Skrócony projekt techniczny wykonania remontu drogi powiatowej nr 2317C Mirkowice - Włoszanowo na odcinku granica województwa - Brudzyń, o dł. 2,850 km	
Treść rysunku:	Plan zagospodarowania terenu		
Autor projektu:	Marcin Szkatulski	Edyta Szkatulska	SKALA:
			1:500
			BRANŻA:
			Drogowa
			DATA:
			16.08.2021
			NR RYSUNKU:
			2.15



2+850
B+394 km globalny

Zarządca Dróg:
Zarząd Dróg Powiatowych w Żninie
z/s w Podgórzinie, Podgórzyn 62a,
88-400 Żnin

Wykonano na podstawie mapy sytuacyjno - wysokościowej wydanej przez Powiatowy OŚ rodek Dokumentacji Geodezyjnej i Kartograficznej w Żninie

Nazwa zadania:
Remont drogi powiatowej nr 2317C Mirkowice - Włoszanowo na odcinku granica województwa - Brudzyń, o dł. 2,850 km

Nazwa opracowania:
Skrócony projekt techniczny wykonania remontu drogi powiatowej nr 2317C Mirkowice - Włoszanowo na odcinku granica województwa - Brudzyń, o dł. 2,850 km

Treść rysunku:	Plan zagospodarowania terenu			
Autor projektu:	Marcin Szkatulski	Edyta Szkatulska	SKALA:	BRANŻA:
			1:500	Drogowa
			DATA:	NR RYSUNKU:
			16.08.2021	2.16

	warstwa scieralna AC11S ośredniej grubości 5 cm
	utwardzenie zjazdu kruszywem 0-31,5 o średniej grubości 10 cm