

woj. pomorskie
Gmina Żukowo
Obręb Tuchom

USŁUGI GEODEZYJNE
Marek Szewczyk
84-200 Wejherowo, ul. Krofeya 10
NIP 588-153-52-11, Regon 19253474
tel. 058/672-27-58, kom. 607-686-087

Wykonawca

G.6640.7711.2020

Układ 2000

Sekcja: 6.222.24.01.3, 6.222.24.01.4

Mapa z projektem podziału skala 1: 1000

U S T A W A z dnia 10 kwietnia 2003 r. o szczególnych zasadach przygotowania i realizacji inwestycji
w zakresie dróg publicznych (tj. Dz. U. z 2015 r. poz. 2031, z 2016 r. poz. 1250.)

Opis nieruchomości

Właściciel	Nr jedn. rejestr.	KW	K M	Nr działki	Powierzchnia m ²	Powierzchnia m ²	
						Nr. Działki	Powierzchnia m ²
				Stan dotychczasowy		Stan nowy	
SKARB PAŃSTWA Państwowe Gospodarstwo Leśne Lasy Państwowe Nadłaśnictwo Kolbudy	G3	GD1R/00 052010/5	4	244/13	37,1078	244/20	0,0987
						244/21	0,1486
						244/22	0,0936
						244/23	36,7669
				OGÓŁEM	37,1078	OGÓŁEM	37,1078
słownie: trzydzieści siedem hektarów, dziewięć arów, siedemdziesiąt osiem metrów kwadratowych							
Albectł Wojciech Jacek (Edmund, Maria)	G46	GD1R/00 051985/3	1	12/17	3,2361	12/21	0,0845
						12/22	3,1516
						OGÓŁEM	3,2361
słownie: trzy hektary, dwadzieścia trzy ary, sześćdziesiąt jeden metrów kwadratowych							
Skarb Państwa	G47	GD1R/00 052097/8	1	12/18	0,0872	12/23	0,0547
						12/24	0,0325
						OGÓŁEM	0,0872
słownie: osiem arów, siedemdziesiąt dwa metry kwadratowe							
Poniewierska Anna Danuta (Józef, Marianna)	G503	GD1R/00 052003/3	1	12/19	0,3306	12/25	0,1036
						12/26	0,2270
						OGÓŁEM	0,3306
słownie: trzydzieści trzy ary, sześć metrów kwadratowych							

Kartuzi dn 22. 10. 2020.

sporządził

Stan mapy aktualny na dzień 22.10.2020r.

GEODETA UPRAWNIONY
Marek Szewczyk
84-200 Wejherowo, ul. Krofeya 10
Nr upr. zaw. 18008

Poswiadczenie o tym, że niniejszy dokument został sporządzony w oparciu o materiały geodezyjne i kartograficzne, których rezultaty zawiera operat techniczny wpisany do ewidencji materiałów państwowego zasobu geodezyjnego i kartograficznego.

Organ prowadzący państwowy zasób geodezyjny i kartograficzny: Starosta Kartuski

Identyfikator ewidencyjny materiału zasobu-operatu technicznego: P.2205. 2021. 84

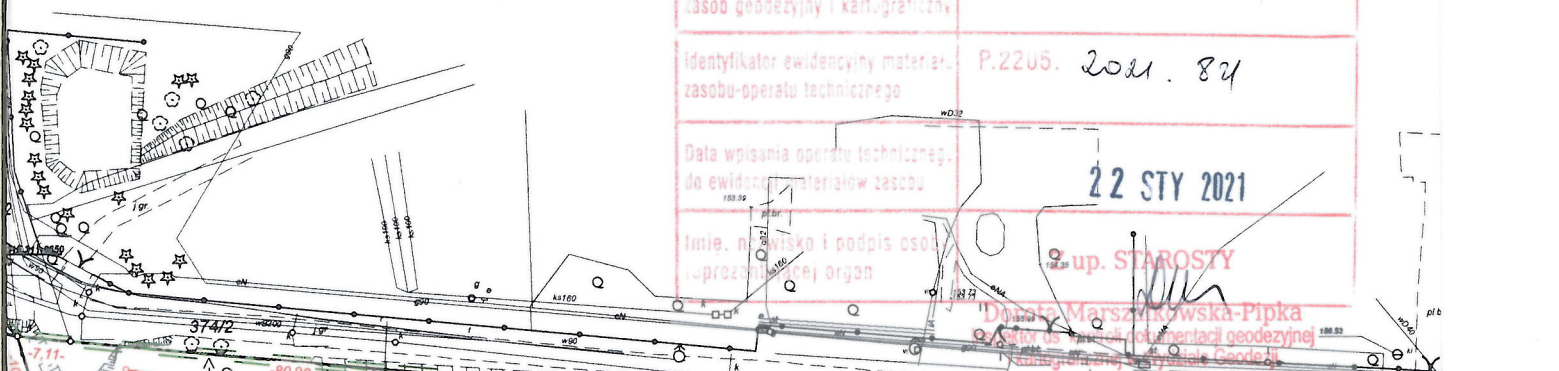
Data wpisania operatu technicznego do ewidencji materiałów zasobu: 22 STY 2021

Imię, nazwisko i podpis osoby uprawnionej do reprezentacji organu: up. STAROSTY

Podpis: *[Podpis]*

Dotyczy: Marszewska-Pipka

Opis do projektu: aktualizacji geodezyjnej i kartograficznej



Załącznik Nr 2C do decyzji nr AB.6740.11.14.2020.17 z dnia 2022-07-08
zezwalającej na realizację inwestycji drogowej
pn. "Budowa drogi Warzno-Karczemki wraz z sieciami"
Inwestor: Wójt Gminy Szemud, 84-217 Szemud ul. Kartuska 13

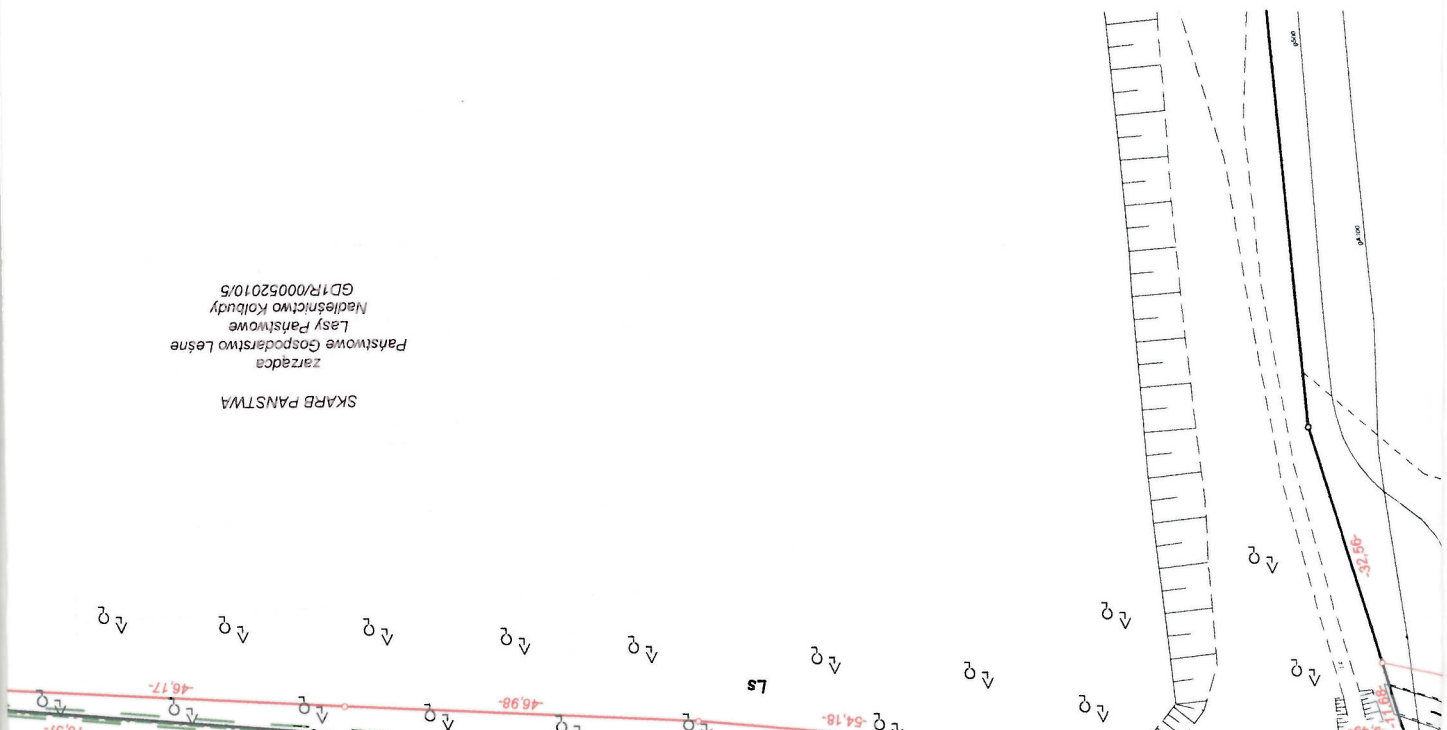
Starostwo Powiatowe w Wejherowie
Wydział Budownictwa i Nieruchomości
Referat Architektury i Budownictwa
84-200 Wejherowo, ul. 3 Maja 4
Reg. 191686414, NIP 588-183-10-62

Starostwo Powiatowe w Wejherowie
Wydział Budownictwa i Nieruchomości
Referat Architektury i Budownictwa
84-200 Wejherowo, ul. 3 Maja 4
Reg. 191686414, NIP 588-183-10-62

Z up. Starosty
Wicestarosta

Wacek Thiel

SKARB PANSTWA
zarządca
Państwowe Gospodarstwo Leśne
Lasy Państwowe
Nadleśnictwo Kolbudy
GD1R/00052010/5



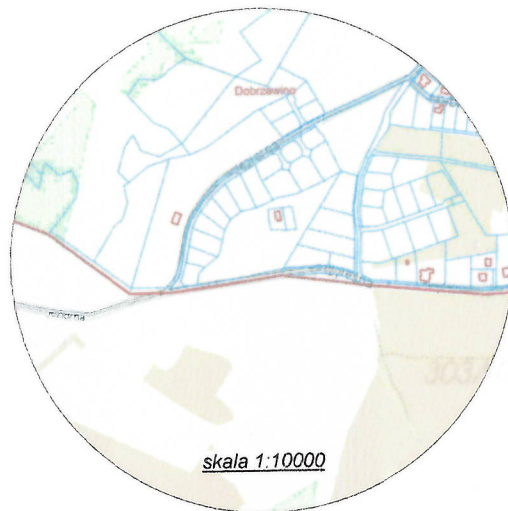
Przedkłada się, że niniejszy dokument został opracowany w wyniku prac geodezyjnych i kartograficznych, których rezultaty zawiera operat techniczny wpisany do ewidencji materiałów permanentnego zasobu geodezyjnego i kartograficznego

Starosta Wojciechowski
 P. 2215.2021.9920 K. 713-7297
 Id. ewidencyjny 10032/21
 02-12-2021

(data wpisania do zasobu) (podpis)
 Z up. Starosty
 Główny specjalista

Jolanta Gosz

USŁUGI GEODEZYJNE
 Marek Szewczyk
 84-200 Wejherowo, ul. Krofeya 10
 NIP 588-153-52-11, Regon 192534741
 tel. 58 672 27 58, 607 686 087



USŁUGI GEODEZYJNE
 Marek Szewczyk
 84-200 Wejherowo, ul. Krofeya 10
 NIP 588-153-52-11, Regon 192534741
 tel. 58 672 27 58, 607 686 087

woj. pomorskie
 Gmina Szemud
 Obręb Dobrzewino

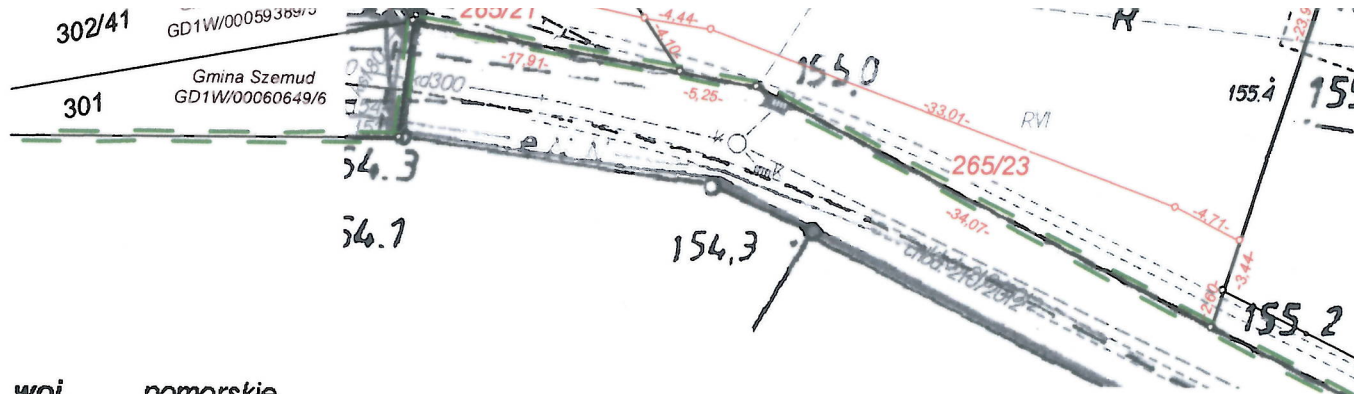
GD.6640.10032.2021
 Układ 2000
 Sekcja: 6.222.23.05.4.2
 6.222.24.01.3.1

Projekt podziału skala 1: 500

U S T A W A z dnia 10 kwietnia 2003 r. o szczególnych zasadach przygotowania i realizacji inwestycji w zakresie dróg publicznych (tj. Dz. U. z 2015 r. poz. 2031, z 2016 r. poz. 1250.)

Opis nieruchomości

Właściciel	Nr jedn. rejestr.	KW	KM	Nr działki	Powierzchnia ha	Nr. Działki	Powierzchnia ha	
				Stan dotychczasowy		Stan nowy		
Szozda Anna Katherine (Mieczysław, Teresa) Szozda Gregory Christopher (Mieczysław, Teresa) Szozda Mark Thomas (Mieczysław, Teresa) Szozda Teresa (Leon, Władysława)	G533	GD1W/000 63152/6	2	317/19	0,1080	317/22	0,0089	
						317/23	0,0991	
				OGÓLEM	0,1080	OGÓLEM	0,1080	
	słownie: dziesięć arów, osiemdziesiąt metrów kwadratowych							
	G533	GD1W/000 63152/6	2	317/28	0,8447	317/31	0,0575	
						317/32	0,7872	
			OGÓLEM	0,8447	OGÓLEM	0,8447		
słownie: osiemdziesiąt cztery ary, czterdzieści siedem metrów kwadratowych								
G533	GD1W/000 63152/6	2	317/29	0,5155	317/33	0,0218		
					317/34	0,4937		
			OGÓLEM	0,5155	OGÓLEM	0,5155		
słownie: pięćdziesiąt jeden arów, pięćdziesiąt pięć metrów kwadratowych								
G533	GD1W/000 63152/6	2	317/30	0,4656	317/35	0,0004		
					317/36	0,4652		
			OGÓLEM	0,4656	OGÓLEM	0,4656		
słownie: czterdzieści sześć arów, pięćdziesiąt metrów kwadratowych								
Ostrowski Adam Ostrowska Anna Rohde Krzysztof								



woj. pomorskie
Gmina Szemud
Obręb Dobrzewino

Wykonawca

USŁUGI GEODEZYJNE

Marek Szewczyk
84-200 Wejherowo, ul. Krofeya 10
NIP 588-153-52-11, Regon 19253474
tel. 58 672 27 58, 607 686 087

GD.6640.6801.2020
Układ 2000
Seksja: 6.222.23.05.4.2
6.222.24.01.3.1

Mapa z projektem podziału skala 1: 500

U STAWA z dnia 10 kwietnia 2003 r. o szczególnych zasadach przygotowania i realizacji inwestycji w zakresie dróg publicznych (tj. Dz. U. z 2015 r. poz. 2031, z 2016 r. poz. 1250)

Opis nieruchomości

Właściciel	Nr jedn. rejestr.	KW	K/M	Nr działki	Powierzchnia m ²	Nr. Działki	Powierzchnia m ²
				Stan dotychczasowy		Stan nowy	
Langowska Adela Maria (Czesław, Anna)	G31	GD1W/0 0057994/ 5	2	265/19	0,1057	265/21	0,0061
						265/22	0,0996
				OGÓLEM	0,1057	OGÓLEM	0,1057
słownie: dziesięć arów, pięćdziesiąt siedem metrów kwadratowych							
	G31	GD1W/0 0057994/ 5	2	265/20	3,2303	265/23	0,0168
						265/24	3,2135
				OGÓLEM	3,2303	OGÓLEM	3,2303
słownie: trzy hektary, dwadzieścia trzy ary, trzy metry kwadratowe							
Ptak Barbara Halina (Władysław, Halina) Ptak Adam Marcin (Aleksander, Grażyna)	G195	GD1W/0 0061608/ 4	2	268/4	0,9408	268/5	0,0010
						268/6	0,9398
				OGÓLEM	0,9408	OGÓLEM	0,9408
słownie: dziewięćdziesiąt cztery ary, osiem metrów kwadratowych							

Wejherowo dnia 12.10.2020r

sporządził:

Stan mapy aktualny na dn. 12.10.2020r.

Poświadczam, że niniejszy dokument został opracowany w wyniku prac geodezyjnych i kartograficznych, których rezultaty zawiera operat techniczny wpisany do ewidencji materiałów państwowego zasobu geodezyjnego i kartograficznego

Starosta Wejherowski
E.713-6959/20
Id. ewidencyjny 6801/20
26-11-2020
(data wpisania do zasobu)

Z up. Starosty
Inspektor
(podpis)
Jolanta Gósz

GEODETA UPRAWNIONY
Marek Szewczyk
84-200 Wejherowo, ul. Krofeya 10
Nr upr. zaw. 18006
tel kom 607-686-087

Załącznik Nr 2D do decyzji nr AB.6740.11.14.2020.17 z dnia 2022-07-08
zezwalającej na realizację inwestycji drogowej
pn. "Budowa drogi Warzno-Karczemki wraz z sieciami"
Inwestor: Wójt Gminy Szemud, 84-217 Szemud ul. Kartuska 13

Starostwo Powiatowe w Wejherowie
Wydział Budownictwa i Nieruchomości
ul. Kartuska 13, 84-200 Wejherowo, ul. 3 Maja 4
Reg. 191688414, NIP 588-183-10-62

Z up. Starosty
Wicestarosta
Jacek Thiel

