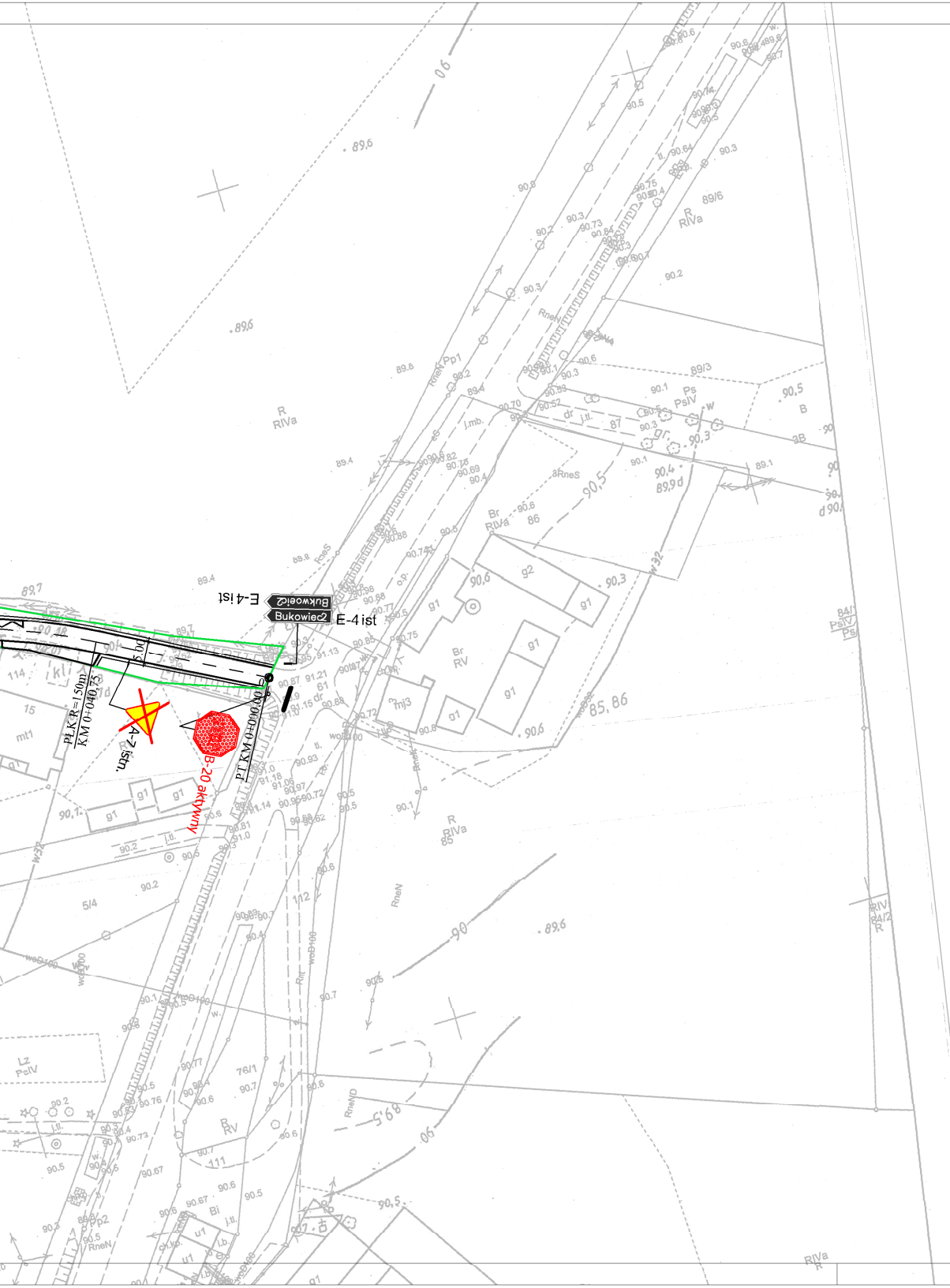
Bukowiec2
E-4 ist
B-20 aktywny
A-7 istn.
PŁK KM 0+000,00
PŁK R=150m
KM 0+040,75
5,00
R RIVa
89,6
90
90,5

## LEGENDA:

proj. D-15 - znak projektowany

A-7 istn. - znak istniejący do likwidacji

Bukowiec2 E-4 ist - znak istniejący

| | |
|---|---|
| INWESTOR | Gmina Wągrowiec<br>ul. Cysterska 22 62-100 Wągrowiec |
| OBIEKT | Przebudowa drogi gminnej nr 215522P Krosno - Bukowiec<br>Gmina Wągrowiec |
| RYSUNEK | Plan sytuacyjny z oznakowaniem<br>SKALA 1:1000 |
| PROJEKTANT<br>mgr inż. Janusz Kamiński<br>Nr upr. 7131/50/P/2002 | ASYSTENT PROJEKTANTA<br>inż. Fryderyk Kamiński |
| PROJEKT SOR | DATA: 12.2022 | EGZEMPLARZ: 1 |
| NR RYS.: 2 | BRANŻA: DROGOWA |

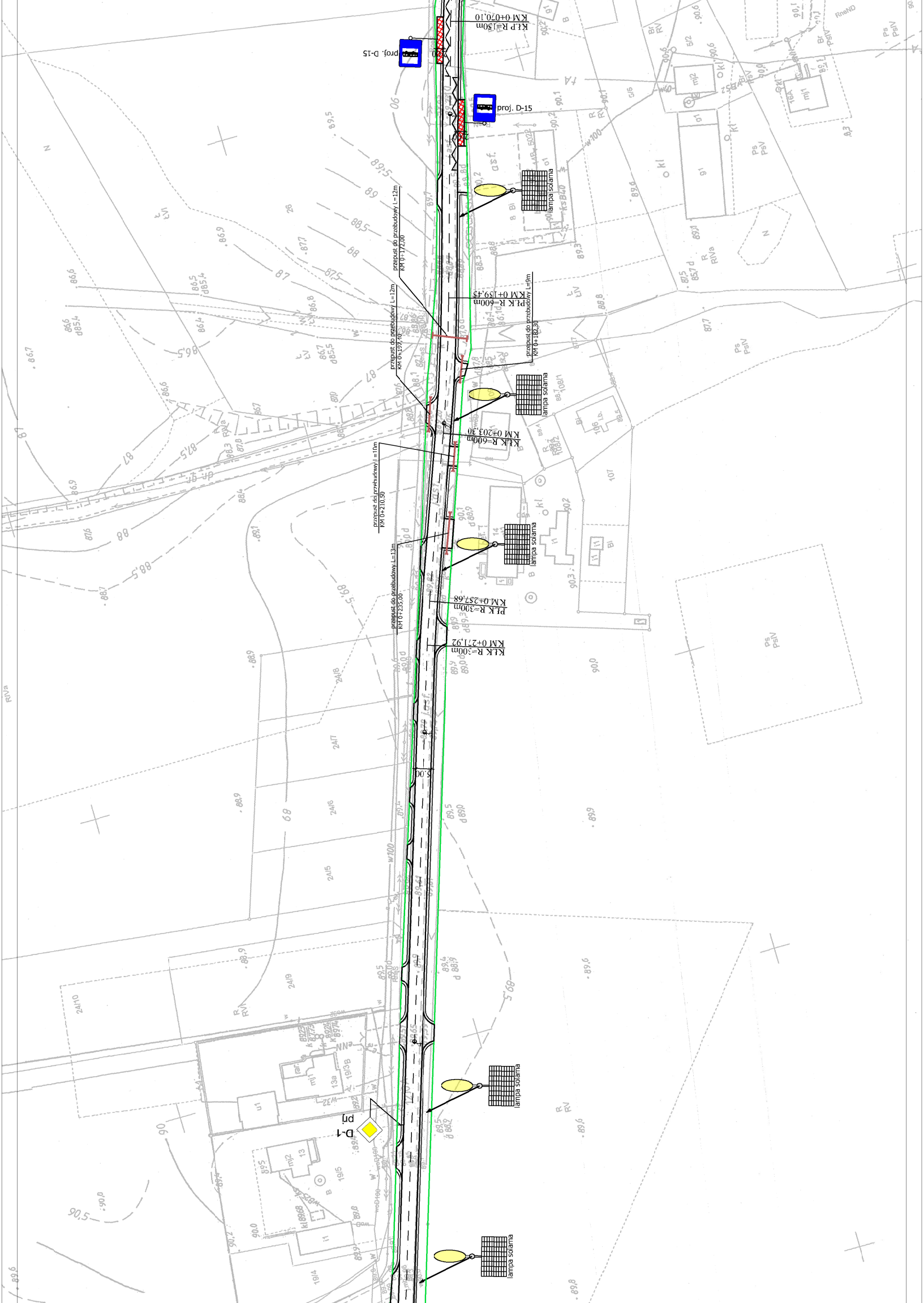
KŁP R=150m
KM 0+070,10
2,00
proj. D-15
proj. D-15
2,00
lampa solarna
przepust do przebudowy L=12m
KM 0+172,00
PŁK R=600m
KM 0+159,45
przepust do przebudowy L=12m
KM 0+197,10
przepust do przebudowy L=9m
KM 0+182,30
lampa solarna
KŁK R=600m
KM 0+203,30
przepust do przebudowy L=11m
KM 0+210,50
lampa solarna
przepust do przebudowy L=13m
KM 0+235,00
PŁK R=300m
KM 0+257,68
KŁK R=300m
KM 0+271,92
5,00
lampa solarna
D-1
pri
lampa solarna

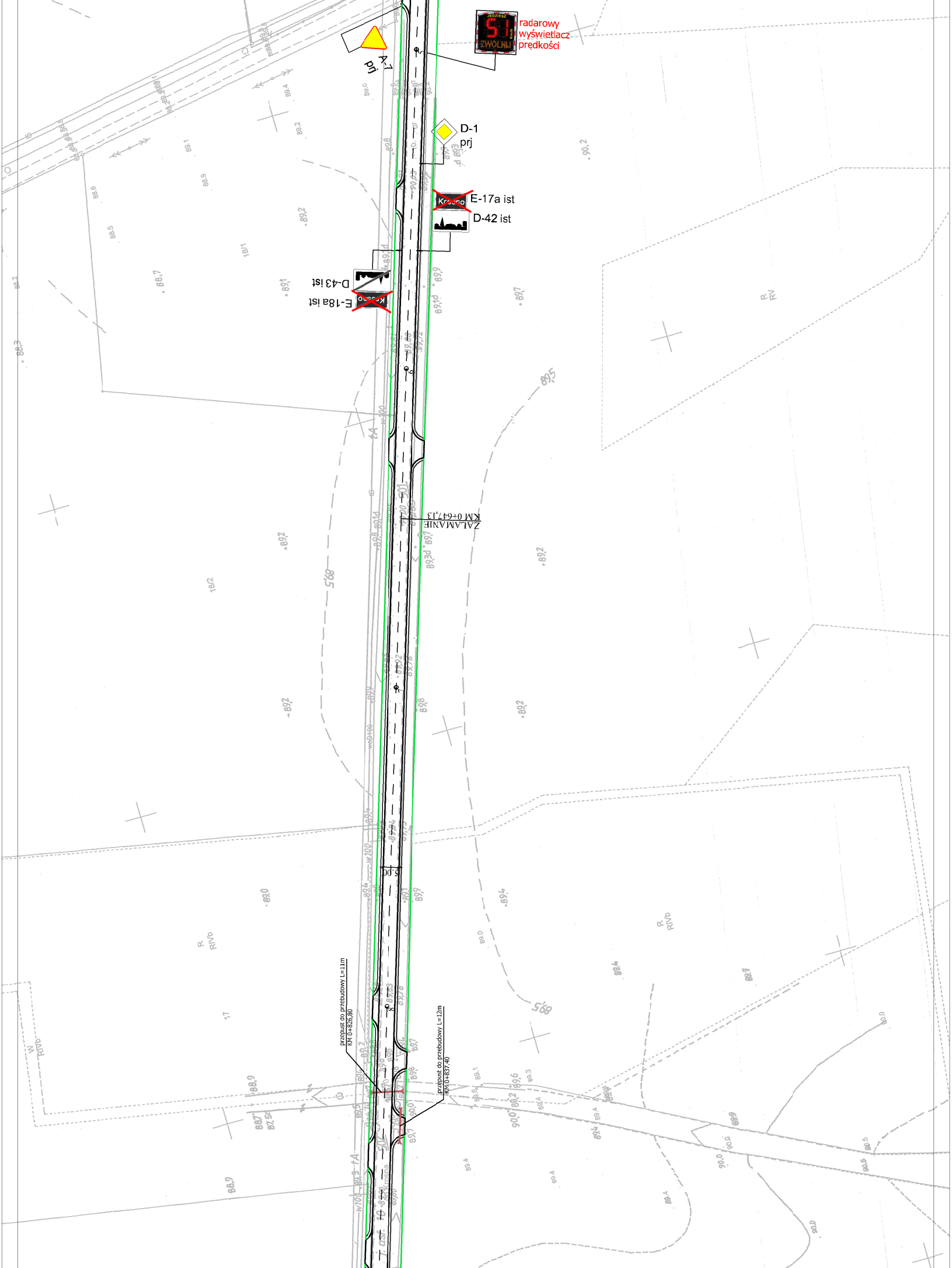
A-7
prj
JEDZIESZ
51
ZWOLNIJ
radarowy
wyświetlacz
prędkości
D-1
prj
Krosno
E-17a ist
D-42 ist
D-43 ist
Krosno
E-18a ist
ZAŁAMANIE
KM 0+647,13
5.00
przepust do przebudowy L=11m
KM 0+826,80
przepust do przebudowy L=12m
KM 0+837,40
R
RV
R
RIVb
W
RIVb
18/1
18/2
17
89,5

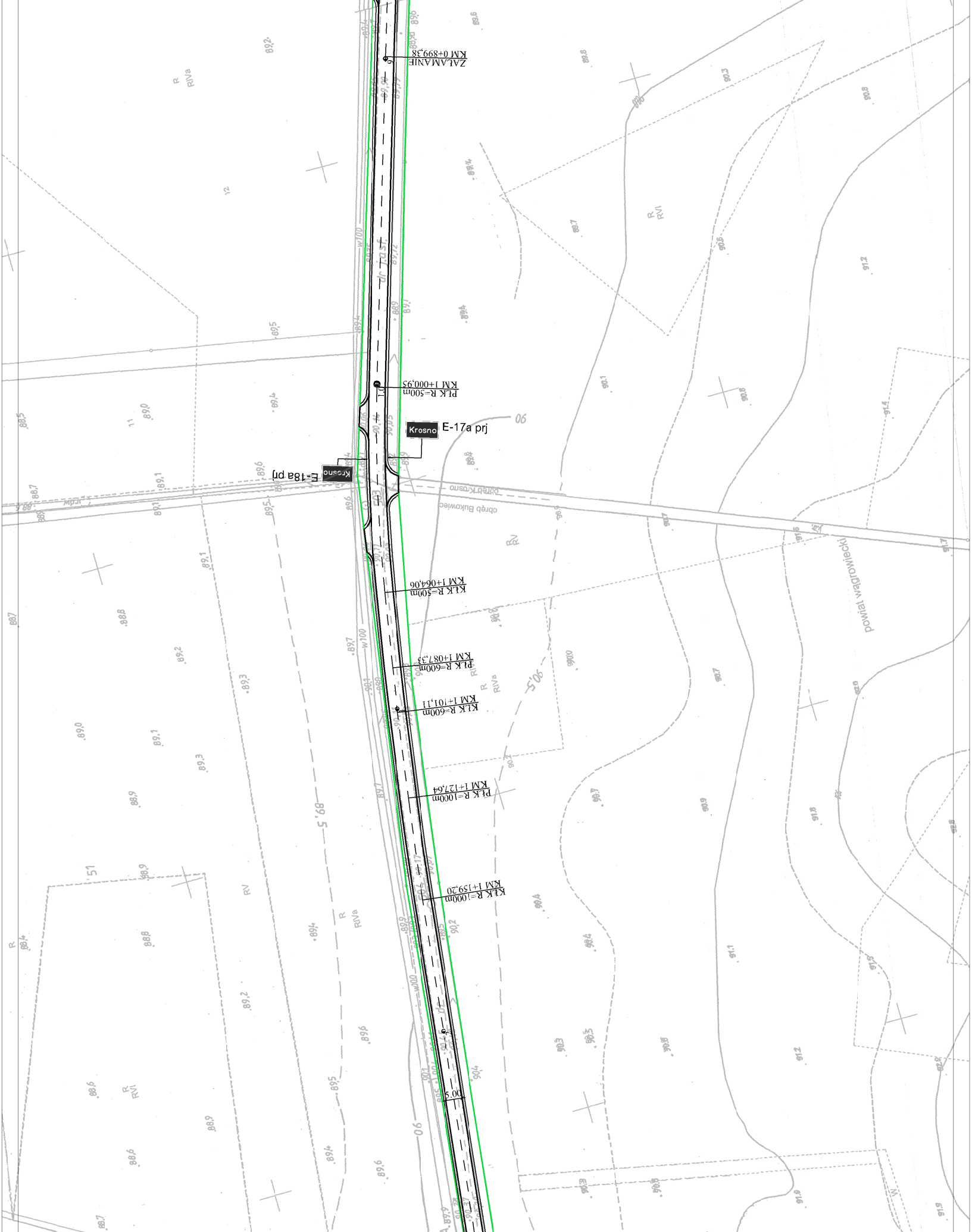
ZAŁAMANIE
KM 0+899,38
KM 1+000,95
PŁK R=500m
Krosno
E-17a prj
Krosno
E-18a prj
obręb Krosno
obręb Bukowiec
KM 1+064,06
KŁK R=500m
KM 1+087,33
PŁK R=600m
KM 1+101,11
KŁK R=600m
KM 1+127,64
PŁK R=1000m
KM 1+159,20
KŁK R=1000m
powiat wągrowiecki
5.00
R
RIVa
R
RVI
RV
w100
90
89,5
90,5

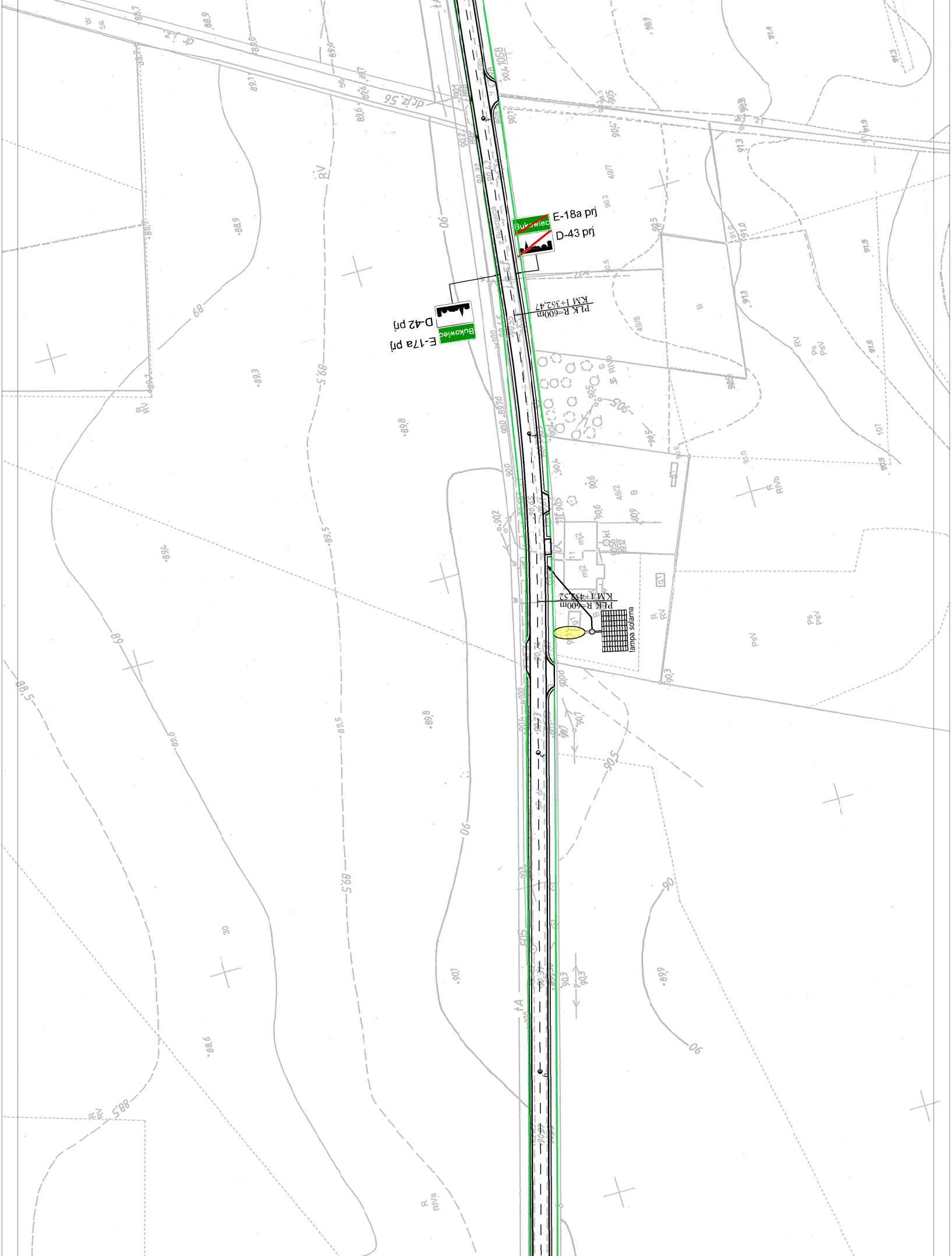
E-18a prj
Bukowiec
D-43 prj
KM 1+362,47
PLK R=600m
D-42 prj
E-17a prj
Bukowiec
KM 1+452,52
PLK R=600m
lampa solarna

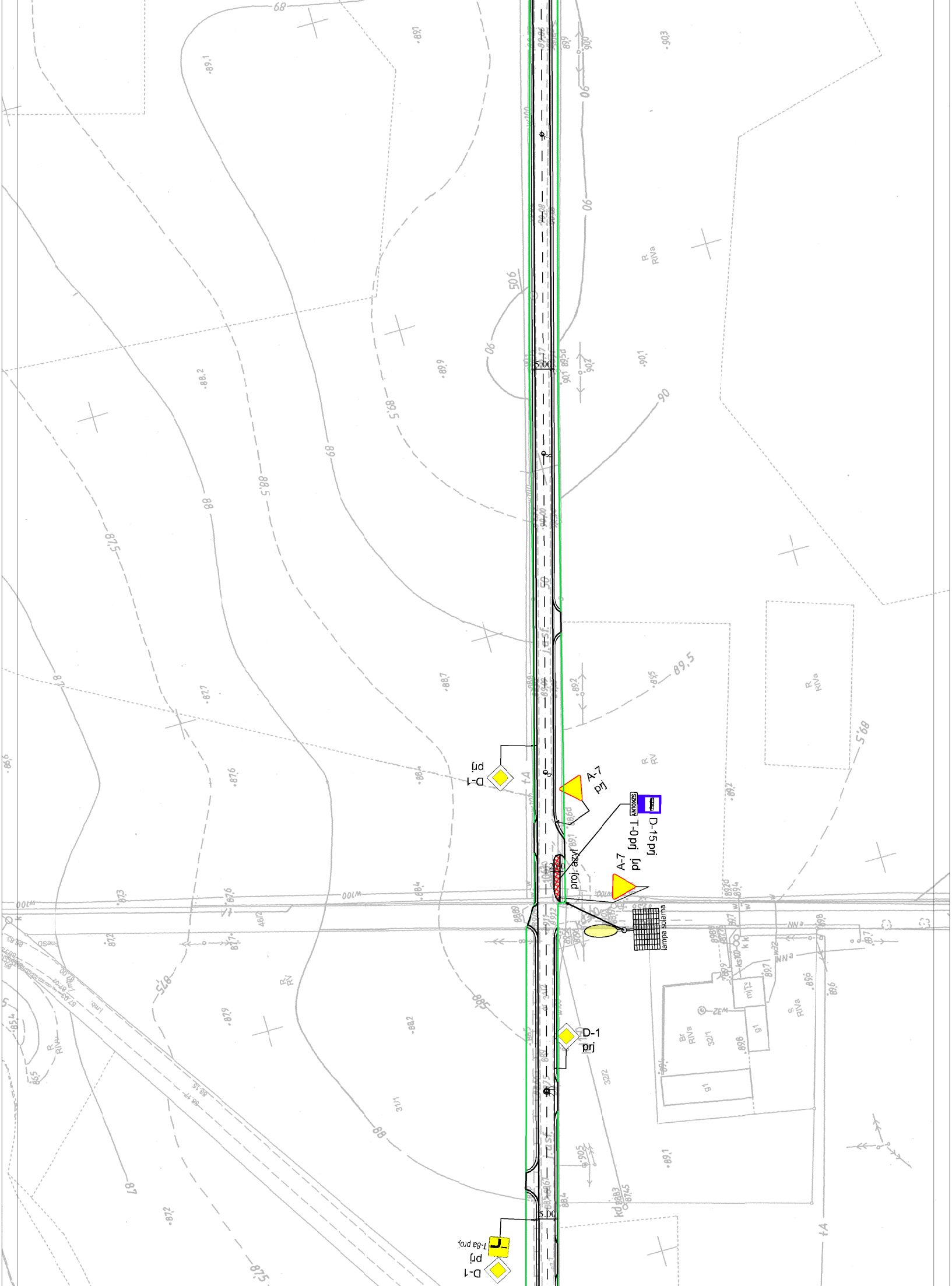
5.00
D-1
prj
A-7
prj
SZKOLNY
D-15 prj
T-0 prj
proj. azyl
2.00
A-7
prj
lampa solarna
D-1
prj
5.00
T-8a proj.
D-1
prj

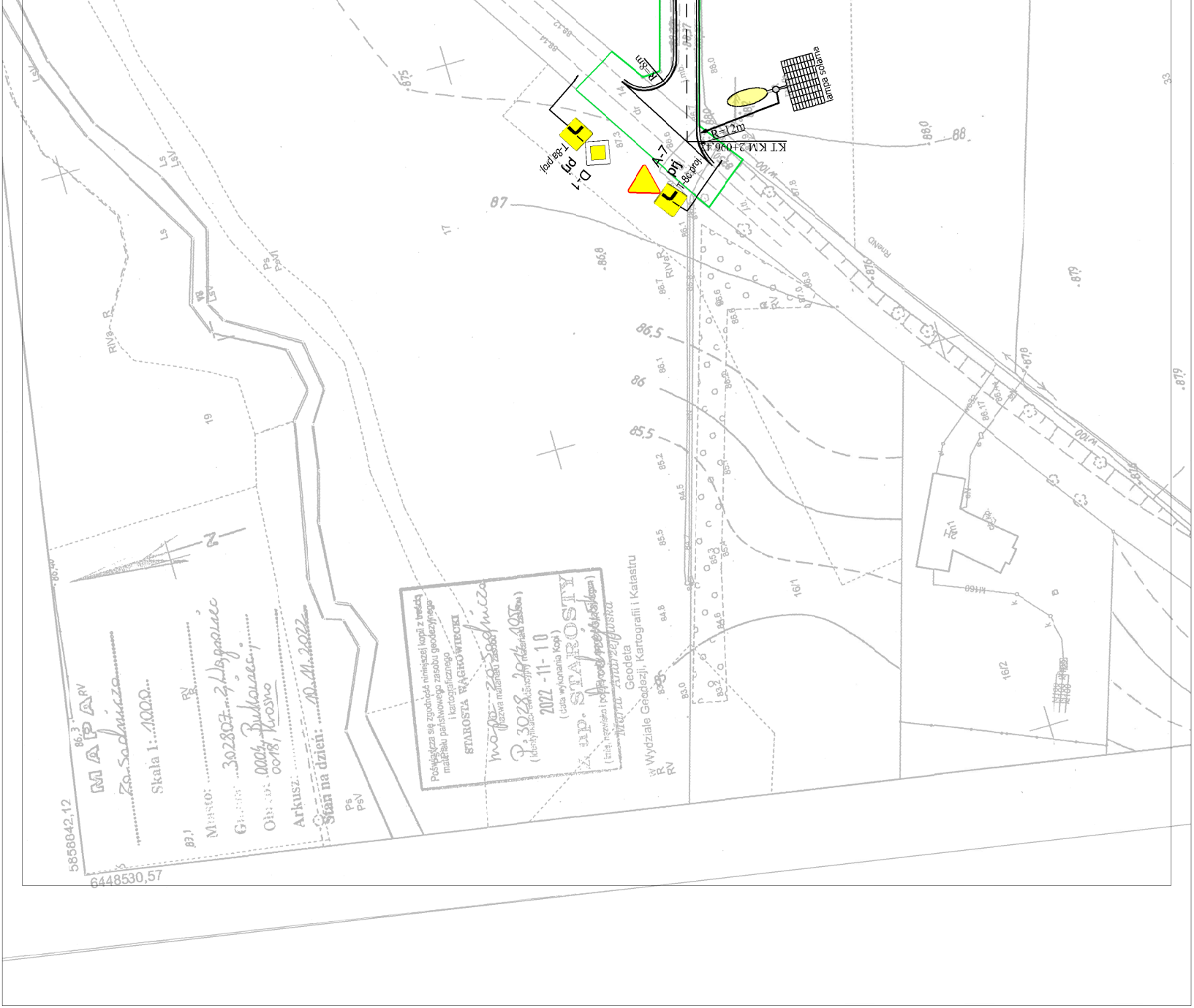
lampa solarna
R=8m
R=12m
KT KM 2+096,47
A-7
D-1
T-8a proj.
T-8c proj.
prj
MAPA
zasadnicza
Skala 1: 1000
Miasto:
Gmina: 302807_2 Wojaszówka
Obręb: 0004, Bukowiec
0018, Krosno
Arkusz:
Stan na dzień: 10.11.2022
N
5858842,12
6448530,57

Poświadcza się zgodność niniejszej kopii z treścią materiału państwowego zasobu geodezyjnego i kartograficznego

STAROSTA [illegible]

mapa zasadnicza
(nazwa materiału zasobu)

P.3028.2017.101
(identyfikator ewidencyjny materiału zasobu)

2022-11-10
(data wykonania kopii)

z up. STAROSTY
(imię, nazwisko i podpis osoby upoważnionej)

Maria Andrzejewska
Geodeta
w Wydziale Geodezji, Kartografii i Katastru