



AMPIS PROJEKT Sp. z o.o. Sp. k.
ul. Czubińskiego 1a/1, 80-215 Gdańsk
tel. 504-373-688
tel. 501-243-736
e-mail: ampis.projekt@gmail.com
KRS 0000555263 ▪ NIP: 604-016-56-73 ▪ Regon: 361352943

Egz. 1u

PROJEKT STAŁEJ ORGANIZACJI RUCHU

Opracowanie branżowe: BRANŻA DROGOWA

Przedsięwzięcie: Rozbudowa drogi nr 1405G (ul. Wejherowska) wraz z budową ronda na skrzyżowaniu Wejherowska - Szkolna - Kartuska w Szemudzie

Inwestor: Gmina Szemud reprezentowana przez Wójta Gminy Szemud
ul. Kartuska 13
84-217 Szemud

Stanowisko:	Imię Nazwisko, specjalność nr uprawnień:	Podpis:
Projektant:	mgr inż. Paweł Nowak upr. nr POM/0138/POOD/05 specjalność - drogowa	

Gdańsk, czerwiec 2022r.

Rozwiązania zawarte w niniejszym opracowaniu podlegają ochronie prawa autorskiego i mogą być powielane oraz udostępniane osobom trzecim jedynie na podstawie pisemnego zezwolenia z zastrzeżeniem wszelkich skutków prawnych.

Nr konta: PKO BP S.A. 73 1020 1909 0000 3002 0176 1865

Sąd Rejonowy Gdańsk - Północ w Gdańsku VII Wydział Gospodarczy Krajowego Rejestru Sądowego KRS 0000555263

ZAWARTOŚĆ OPRACOWANIA

Część opisowa

1. Podstawa opracowania i materiały wejściowe.
2. Zakres opracowania.
3. Charakterystyka ruchu.
4. Istniejąca organizacja ruchu.
5. Projektowana organizacja ruchu.
 - 5.1. Rozwiązanie sytuacyjne.
 - 5.2. Oznakowanie.
6. Przewidywany termin wprowadzenia nowej stałej organizacji ruchu.

Część rysunkowa

Rys. SOR.1.	Orientacja	
Rys. SOR.2.	Inwentaryzacja oznakowania	Skala 1:500
Rys. SOR.3.	Stać organizacja ruchu	Skala 1:500

Opinie

1. Opinia Zarządu Drogowego dla Powiatu Puckiego i Wejherowskiego z siedzibą w Wejherowie o nr ZD-SPiRPD-7b-4510/W/2/2021 z dnia 19.01.2021r.
2. Opinia Komendanta Powiatowej Policji w Wejherowie nr Rd5321.13/2021 z dnia 20.01.2021r.
3. Opinia Wójta Gminy Szemud nr GK.7220.6.2021 z dnia 28.01.2021r.
4. Opinia Zarządu Dróg Wojewódzkich w Gdańsku nr WZPD.4470.680.2020.AS z dnia 08.03.2021r.
5. Opinia Komendy Wojewódzkiej Policji w Gdańsku nr Wrd.5321-234/2021/ŁU z dnia 13.04.2021r.
6. Opinia Starosty Wejherowskiego nr KM.7121.SZ221.2021z dnia 21.01.2022r.
7. Zatwierdzenie organizacji ruchu przez Starostę Wejherowskiego - pismo nr: KM.7121.SZ221.1.2021z dnia 21.01.2022r.
8. Zatwierdzenie organizacji ruchu przez Departament Infrastruktury Urzędu Marszałkowskiego Województwa Pomorskiego – pismo nr: DIF-DR.8022.402.2022 z dnia 12.05.2022r.

CZĘŚĆ OPISOWA

OPIS TECHNICZNY DO PROJEKTU STAŁEJ ORGANIZACJI RUCHU

1. Podstawa opracowania i materiały wejściowe

- Umowa nr ZP/1/41/2019 z dnia 19.07.2019 roku pomiędzy Gminą Szemud, a firmą AMPIS PROJEKT Sp. z o.o. Sp. k.;
- Mapa do celów projektowych wykonana przez uprawnionego geodetę Piotra Rogińskiego;
- Ustawa Prawo budowlane;
- Ustawa o drogach publicznych;
- Ustawa o szczególnych zasadach przygotowania i realizacji inwestycji w zakresie dróg publicznych;
- Rozporządzenie Ministra Transportu i Gospodarki Morskiej w sprawie warunków technicznych, jakim powinny odpowiadać drogi publiczne i ich usytuowanie;
- Rozporządzenie Ministra Infrastruktury w sprawie szczegółowych warunków zarządzania ruchem na drogach oraz wykonywania nadzoru nad tym zarządzaniem;
- Rozporządzenie Ministra Infrastruktury z dnia 3 lipca 2003r. wraz z załącznikami nr 1 – 4 (Dz. U. Nr 220, poz. 2181). Szczegółowe warunki techniczne dla znaków i sygnałów drogowych oraz urządzeń bezpieczeństwa ruchu drogowego i warunki ich umieszczania na drogach.
- Aktualne Prawo o ruchu drogowym.

2. Zakres opracowania.

Zakres opracowania obejmuje rozbudowę ulic: Wejherowskiej (DP1405G, DW224), Kartuskiej (DW224) i Szkolnej w Szemudzie. Rozbudowa opiera się na budowie ronda w centrum miejscowości Szemud i na rozbudowie ww. ulic dochodzących do budowanego ronda. Dodatkowo zakres opracowania obejmuje drogę dojazdową do Zespołu Szkolno - Przedszkolnego w Szemudzie i budowę parkingów

3. Charakterystyka ruchu

Przedmiotowe skrzyżowanie stanowi węzeł, na którym spotykają się trzy kategorie dróg: gminna, powiatowa, wojewódzka. Dominującym w układzie jest ruch

tranzytowy. Generalny pomiar ruchu w 2015 roku wykazał, że droga wojewódzka nr 224 na odcinku Gniewowo-Szemud (wlot zachodni – ul. Wejherowska) charakteryzowała się SDRR = 2910 poj./dobę, natomiast na odcinku Szemud-Łebno (wlot południowy – ul. Kartuska) charakteryzowała się SDRR = 3961 poj./dobę. Na drodze powiatowej nr 1405G nie przeprowadzono pomiarów ruchu, natomiast można przyjąć, że ruch poziom SDRR nie będzie odbiegał znacząco od SDRR na pozostałych wlotach. Dodatkowo trzeba mieć na uwadze, że sytuacja ulegnie diametralnej zmianie po oddaniu do użytku obecnie budowanej drogi szybkiego ruchu S6 „Trasa Kaszubska”, która w znacznym stopniu przejmie ruch tranzytowy na kierunku wschód – zachód. Przyczyni się to do znacznego obniżenia obciążenia ruchem omawianego skrzyżowania, szczególnie wlotu wschodniego (ul. Wejherowska).

Skrzyżowanie nie wykazuje oznak kłopotów z przepustowością. Brak kolejek na wlotach podporządkowanych. Jedyne zauważalny problem stanowi utrudnione włączanie się z wlotów podporządkowanych (ul. Kartuska, ul. Szkolna) do ruchu na ul. Wejherowskiej. Powodem tej sytuacji może być zbyt duża prędkość pojazdów na ul. Wejherowskiej.

Ruch rowerowy w obrębie projektowanego układu nie był mierzony. Brak również jakiegokolwiek infrastruktury dla rowerzystów.

Ruch pieszy w obrębie projektowanego układu nie był mierzony. Piesi mają do dyspozycji układ chodników, które umożliwiają komunikację pomiędzy obiektami użyteczności publicznej – pocztą i ośrodkiem zdrowia.

Pomiędzy budynkiem poczty a budynkiem sklepu sieci „Lewiatan”, w zakresie utwardzenia terenu zlokalizowano parking.

4. Istniejąca organizacja ruchu.

W stanie istniejącym, na analizowanym odcinku występuje oznakowanie pionowe i poziome. Inwentaryzację istniejącego oznakowania wykonano w grudniu 2020r. i pokazano na rysunku nr 2.

5. Projektowana organizacja ruchu.

Projekt docelowej organizacji ruchu wykonano zgodnie Rozporządzeniem Ministra Infrastruktury z dnia 3 lipca 2003 r. w sprawie szczegółowych warunków technicznych dla znaków i sygnałów drogowych oraz urządzeń bezpieczeństwa ruchu drogowego i warunków ich umieszczania na drogach (Dz.U. nr 220, poz. 2181) wraz z załącznikami z dnia 23.12.2003r. oraz zgodnie z aktualnym prawem o ruchu drogowym.

Z uwagi na istotne zmiany w geometrii układu drogowego, zaistniała konieczność całkowitej zmiany sposobu organizacji ruchu na rozpatrywanym odcinku.

Szczegółowe rozwiązania dotyczące nowej stałej organizacji ruchu przedstawiono na rysunku nr 3.

5.1. Rozwiązanie sytuacyjne.

W ramach zadania założono rozbudowę skrzyżowania Wejherowska-Szkolna-Kartuska w Szemudzie. Z uwagi na znaczne natężenie ruchu i jednoczesną lokalizację skrzyżowania w centrum miejscowości, zdecydowano się przebudować istniejące skrzyżowanie typu zwykłego na skrzyżowanie typu rondo. Dzięki zastosowaniu takiego rozwiązania oraz dodatkowemu wprowadzeniu wielu elementów uspokojenia ruchu takich jak: wyspy dzielące z azylami dla pieszych, wyniesienie przejścia dla pieszych, doświetlenie przejść dla pieszych, budowa zatok autobusowych, poszerzenie i budowa nowych chodników, nowy układ wpływne na znaczną poprawę bezpieczeństwa ruchu drogowego na projektowanym węźle komunikacyjnym. W odpowiedzi na rozpoznane mankamenty stanu istniejącego, powstało rozwiązanie, które porządkuje pas drogowy, tworząc spójny, bezpieczny i czytelny układ drogowy.

W celu zwiększenia poziomu bezpieczeństwa ruchu drogowego wprowadzono szereg rozwiązań fizycznych niejako wymuszających ograniczenie prędkości pojazdów i dodatkowo zabezpieczających pieszych:

- zmiana typu skrzyżowania Wejherowska-Szkolna-Kartuska na rondo,
- zastosowanie wysp dzielących z azylami dla pieszych,
- wyniesienia w postaci progów płytowych wyróżnione innym kolorem kostki betonowej,
- wyposażenie wszystkich przystanków autobusowych w zatoki i ich lokalizacja za skrzyżowaniem.

W celu zapewnienia odpowiedniej ilości miejsc postojowych zaprojektowano miejsca parkingowe dla samochodów osobowych, umożliwiające zaparkowanie 115 pojazdów. W tym 10 miejsc spełniających wymogi dla samochodów osób niepełnosprawnych.

Piesi użytkownicy dostaną do dyspozycji nowe chodniki oraz obiekty małej architektury. Wszystkie przejścia dla pieszych będą odpowiednio doświetlone.

5.2. Oznakowanie.

W projekcie przyjęto na jezdni oznakowanie poziome białe. Na rysunku organizacji ruchu pokazano oznakowanie poziome wraz z opisem nazwy linii i długością. Oznakowanie poziome wykonać w technologii grubowarstwowej.

Przyjęto tablice znaków drogowych pionowych, stalowe, ocynkowane z ramką, pokryte folią odblaskową II typu, wielkość tablic – średnie, małe i mini.

Na rysunkach wskazano, które znaki istniejącej organizacji ruchu przewiduje się do usunięcia albo przestawienia.

Szczególne uwagi należy zwrócić na ustawienie znaków, które powinny odpowiadać szczegółowym warunkom technicznym określonym w Załączniku nr 1 do Rozporządzenia w sprawie znaków i sygnałów.

Na tablicach przedrogowskazowych i drogowskazach należy zastosować następującą grupę wielkości liter i cyfr:

E1 – grupa IV

E3 – grupa IV

E5/E6/E9 - grupa IV

6. Przewidywany termin wprowadzenia nowej stałej organizacji ruchu.

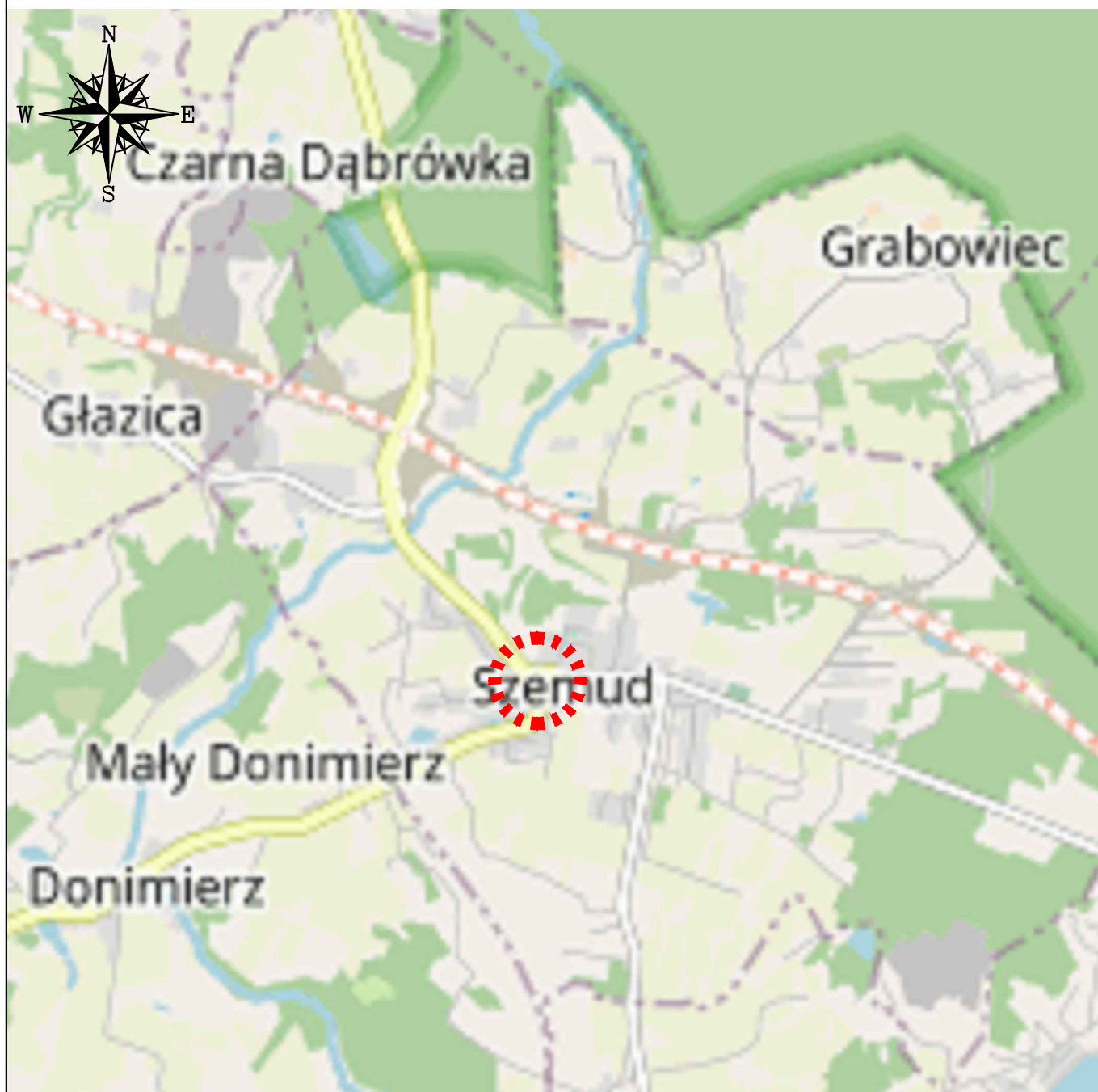
Projektowaną organizację ruchu planuje się wprowadzić w czerwcu 2023r.

Sporządził:

mgr inż. Paweł Nowak
upr. nr POM/0138/POOD/05

CZEŚĆ RYSUNKOWA

Orientacja



- lokalizacja przedsięwzięcia

Podkład mapowy - © autorzy OpenStreetMap,
openstreetmap.org,
opendatacommons.org

AMPIS
PROJEKT

AMPIS PROJEKT Sp. z o.o. Sp.k.
ul. Czubińskiego 1a/1, 80-215 Gdańsk
tel.: 504-373-688; tel.: 501-243-736
NIP: 604-016-56-73; REGON: 361352943
e-mail: ampis.projekt@gmail.com

Rozbudowa drogi nr 1405G (ul. Wejherowska) wraz z budową
ronda na skrzyżowaniu Wejherowska - Szkolna - Kartuska
w Szemudzie

ORIENTACJA

Inwestor:

Wójt Gminy Szemud
ul. Kartuska 13
84-217 Szemud

Data: 01.2022

Faza opracowania: Projekt stałej organizacji ruchu

Skala: 1:10 000

Projektant:

mgr inż. Paweł Nowak

spec. drogową

upr. nr POM/0138/POOD/05

Opracowanie:

mgr inż. Małgorzata Nowak

Nr rys.
SOR.1.



OZNACZENIA:

- D-6 - istniejące oznakowanie pionowe
- rozbiórka znaku
- słupki istniejące

MAPA SYTUACYJNO WYSOKOŚCIOWA
z uzbrojeniem podziemnym
SKALA 1:500
MAPA DO CELOW PROJEKTOWYCH

woj. pomorskie
pow. wejherowski
gmina: Szemud
obrob. Szemud
działka: 162/4, 162/13, 172/1, 172/2, 175/1

stan (S+U+W) aktualny na dzień 03.03.20
układ odniesienia "2000"
układ wysokościowy "Kronsztadt86"

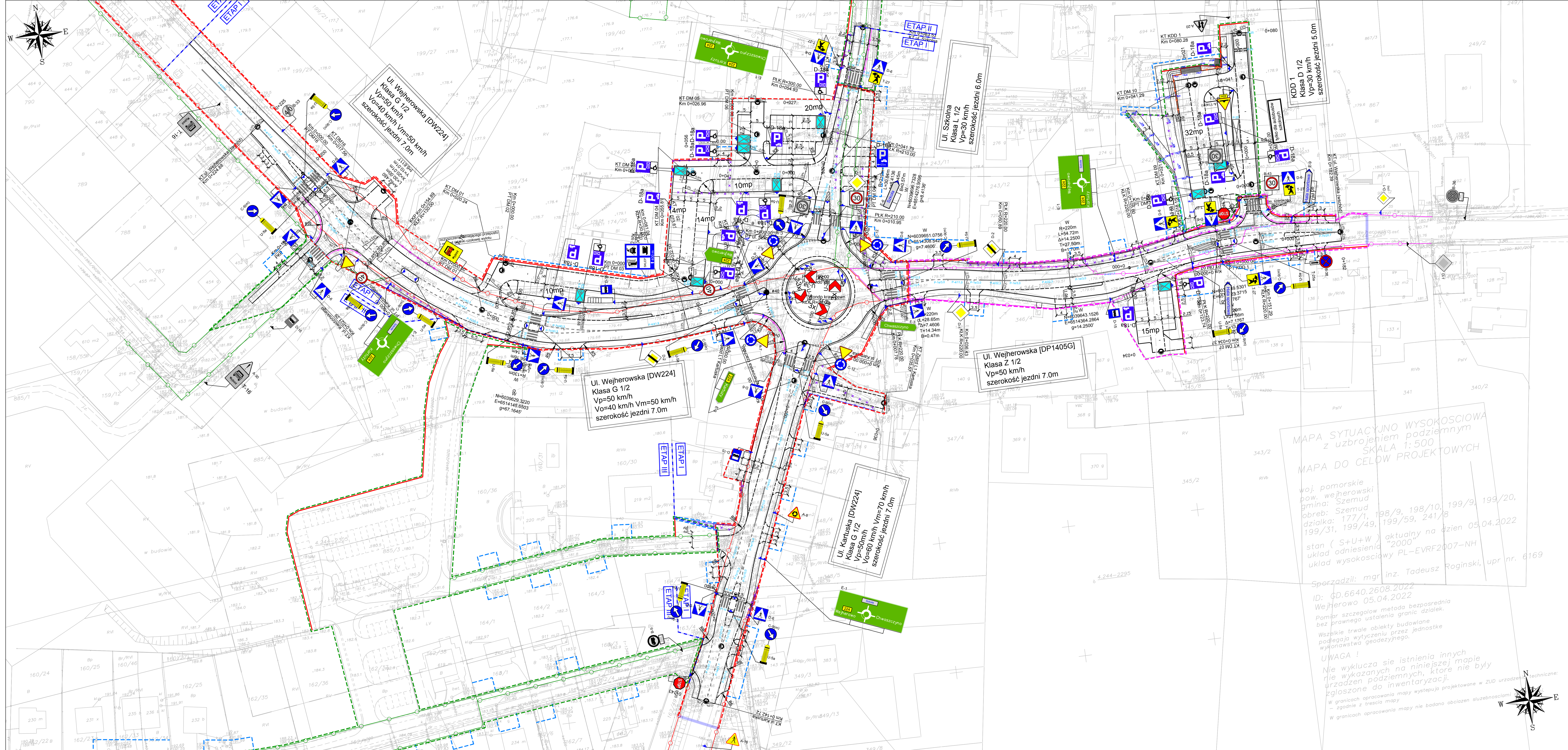
Sporządził : mgr inż. Tadeusz Rogiński

ID: GD.6640.1797.2021
Wejherowo 04.03.2021

Pomiar szczegółów metoda bezpr. bez prawnego ustalenia granic działek.
Wszelkie trwały obiekty budowlane podlegały wyczerzeniu przez jednostkę wykonawstwa geodezyjnego.



AMPIS PROJEKT <small>AMPIS PROJEKT Sp. z o.o. s.p.a. ul. Cieszyńska 147, 83-215 Szemud tel: 504 373 488; tel. 501 243 735 NF 504 004 013 13; REGON 140204014 e-mail: ampis.projekt@poczta.onet.pl</small>	Rozbudowa drogi nr 1405G (ul. Wejherowska) wraz z budową ronda na skrzyżowaniu Wejherowska - Szkolna - Kartuska w Szemudzie	
	INWENTARYZACJA OZNAKOWANIA	
Data: 01.2022	Faza opracowania: Projekt stałej organizacji ruchu	Skala: 1:500
Projektant: mgr inż. Paweł Nowak	mgr inż. Małgorzata Nowak	Nr rys. SOR.2.



OZNACZENIA:

- D-6 - projektowane oznakowanie pionowe
- D-6 - istniejące oznakowanie pionowe
- projektowane oznakowanie poziome
- słupek projektowany (nowy do postawienia)
- słupek istniejący
- przestawienie istniejącego znaku

UWAGA:
 Należy zastosować tarcze znaków pokryte folią odblokowalną II typu.
 Wielkość znaków projektowanych nie opisanych dodatkowo - średnia.
 Wielkość znaków innych niż średnie oznaczono w następujący sposób:
 (m) - mała
 (mi) - mini

- projektowana granica podziału działki
 - linia rozgraniczająca teren projektowanego pasa drogowego drogi wojewódzkiej
 - linia rozgraniczająca teren projektowanego pasa drogowego drogi powiatowej
 - linia rozgraniczająca teren projektowanego pasa drogowego drogi gminnej
 - linia rozgraniczająca teren istniejącego pasa drogowego drogi wojewódzkiej
 - linia rozgraniczająca teren istniejącego pasa drogowego drogi powiatowej
 - linia rozgraniczająca teren istniejącego pasa drogowego drogi gminnej
- TEREN PASA DROGOWEGO WYZNACZA GRANICE DZIAŁEK ISTNIEJĄCYCH BĄDZ PROJEKTOWANYCH**
- zakres ograniczenia w korzystaniu z nieruchomości - trwałe
 - zakres ograniczenia w korzystaniu z nieruchomości - na czas budowy
 - zakres opracowania

MAPA SYTUACYJNO WYSOKIŚCIOWA
 z uzbrojeniem podziemnym
 SKALA 1:500
 MAPA DO CELOW PROJEKTOWYCH

woj. pomorskie
 pow. wejherowski
 gmina: Szemud
 obręb: Szemud
 działka: 177/1, 198/9, 198/10, 199/9, 199/20,
 199/31, 199/49, 199/59, 241/8

stan (S+U+W) aktualny na dzień 05.04.2022
 układ odniesienia "2000"
 układ wysokościowy PL-EVRF2007-NH

Sporządził: mgr inż. Tadeusz Rogiński, upr. nr. 6169

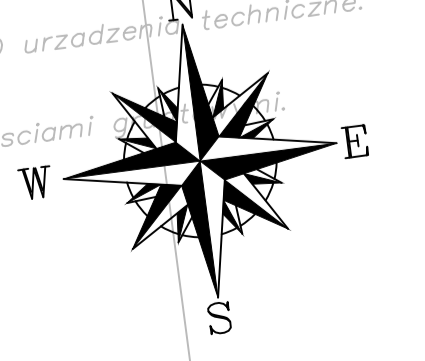
ID: GD.6640.2608.2022
 Wejherowo 05.04.2022

Pomiar szczegółów metodą bezpośrednią
 bez prawnego ustalenia granic działek.

Wszystkie trwałe obiekty budowlane
 podlegają wytyczeniu przez jednostkę
 wykonawstwa geodezyjnego.

UWAGA!
 Nie wyklucza się istnienia innych
 nie wykazanych na niniejszej mapie
 urządzeń podziemnych, które nie były
 zgłoszone do inwentaryzacji.

W granicach opracowania mapy występują projektowane w ZUO urządzenia techniczne
 - zgodnie z treścią mapy
 W granicach opracowania mapy nie badano obciążen służebności



 <small>AMPIS PROJEKT Sp. z o.o. s.p.a. Al. Cieszyńska 147, 83-212 Szemud tel: 504 373 488; fax: 504 243 735 NIP: 584-654-52-53; REGON: 140128243 e-mail: ampis.projekt@gmail.com</small>	Rozbudowa drogi nr 1405G (ul. Wejherowska) wraz z budową ronda na skrzyżowaniu Wejherowska - Szkolna - Kartuska w Szemudzie	
	STAŁA ORGANIZACJA RUCHU	
Data: 01.2022 Faza opracowania: Projekt stałej organizacji ruchu Skala: 1:500 Projektant: mgr inż. Paweł Nowak Opracowanie: mgr inż. Małgorzata Nowak	Wzrost Gminy Szemud ul. Kartuska 13 84-217 Szemud	Nr rys. SOR.3.

OPINIE

ZARZĄD DROGOWY
dla Powiatu Puckiego i Wejherowskiego
z siedzibą w Wejherowie

84-200 Wejherowo, ul. Pucka 11 NIP 587-14-75-424 tel.: 58 774 32 80 fax:58 774 32 93


Wejherowo, dnia 19.01.2021 r.

ZD-SPiRPD-7b-4510/W/2/2021

AMPIS PROJEKT Sp. z o.o. Sp. k.
ul. Czubińskiego 1a/1
80-215 Gdańsk

Zarząd Drogowy dla Powiatu Puckiego i Wejherowskiego z siedzibą w Wejherowie opiniuje pozytywnie projekt stałej organizacji ruchu drogowego w pasie drogi powiatowej nr 1405G dla zadania pn. „Rozbudowa drogi nr 1405 (ul. Wejherowska) wraz z budową ronda na skrzyżowaniu Wejherowska-Szkolna-Kartuska w Szemudzie”, pod warunkiem:

- a) doświetlenie przejścia dla pieszych
- b) uzupełnienie znaku D-1 jadąc od strony wojewódzkiej
- c) słupki do znaków pionowych mają być usytuowane poza chodnikiem.

Z up. Dyrektora Zarządu Drogowego

Patrycjusz Kamiński
Kierownik Sekcji
Przygotowania i Kierowania Ruchu Drogowego

Otrzymują:

1. Adresat
2. a/a

Administratorem Pani/Pana danych osobowych jest Dyrektor Zarządu Drogowego dla Powiatu Puckiego i Wejherowskiego z siedzibą w Wejherowie przy ul. Puckiej 11, 84-200 Wejherowo. Kontakt z Administratorem jest możliwy za pomocą poczty elektronicznej: sekretariat@zarzaddrogowy.pl.
Pani/Pana dane osobowe są niezbędne do realizacji Pani/Pana wniosku/sprawy, niepodanie ich uniemożliwi lub znacząco utrudni prawidłowe wykonanie zadania publicznego. Brak podania danych osobowych może skutkować tym, że nie będziemy mogli zawrzeć z Panią/Panem umowy lub procedować sprawę Pani/Pana dotyczącą, a w konsekwencji nie będzie Pani/Pan mogła/mógł korzystać z świadczonych przez nas usług.
Szczegółowe informacje dotyczące przetwarzania danych osobowych znajdują się na naszej stronie internetowej Zarządu w zakładce RODO <http://zarzaddrogowy.pl/rodo.html> lub na tablicy ogłoszeń dostępnej w siedzibie Zarządu.

KARTA UZGODNIENÍ (załącznik do wniosku o zmianę organizacji ruchu na drodze, dla której organem zarządzającym ruchem jest Starosta Wejherowski)

Starosta Wejherowski
84-200 Wejherowo, ul. 3 Maja 4

Wnioskodawca: **GMINA SZEMUD, UL. KARTUSKA 13, 84-217 SZEMUD**

Lokalizacja: **DROGA NR 1405G UL. WEJHEROWSKA ORAZ SKRZYŻOWANIE ULIC WEJHEROWSKA-SZKOLNA-KARTUSKA W SZEMUDZIE**

Termin: **GRUDZIEŃ 2021r.**

Opinia Komendanta Powiatowego Policji w Wejherowie *

Po zapoznaniu się z projektem zmiany organizacji ruchu nie wnosząc zastrzeżeń dotyczących jego prawidłowości i przedłożoną organizację ruchu opiniuję **pozytywnie**.

Sprawa otrzymała sygnaturę akt:
.....

.....
(data)

.....
(pieczęć i podpis)

Opinia zarządu drogi *

Po zapoznaniu się z projektem zmiany organizacji ruchu nie wnosząc zastrzeżeń dotyczących jego prawidłowości i przedłożoną organizację ruchu opiniuję **pozytywnie**.

Sprawa otrzymała sygnaturę akt:
2-D-58-DOD-11-510-KW/DOD

15.01.21
Patrycjusz Kamiński
Kierownik Sekcji
Przygotowanie i realizacja Projektu Organizacji Ruchu
.....
(data)

ZARZĄD DROGOWY
dla Powiatu Puckiego i Wejherowskiego
z siedzibą w Wejherowie (8)
84-200 Wejherowo, ul. Pucka 11
tel. 58 774-32-80; fax 58 774-32-93
NIP 587-14-75-424, Regon 191686680
.....
(pieczęć i podpis)

* Komendant Powiatowy Policji opiniuje wyłącznie zmiany organizacji ruchu dotyczące dróg powiatowych.

Dla wszystkich dróg powiatowych i gminnych na terenie miast Rumi i Redy oraz gminy Gniewino (z wyjątkiem drogi powiatowej 1438G) opinię wydaje odpowiednia komórka Urzędu Miasta w Rumi lub Redzie lub Urzędu Gminy Gniewino. Dla pozostałych dróg powiatowych wymagana jest opinia Zarządu Drogowego dla Powiatu Puckiego i Wejherowskiego z siedzibą w Pucku. Dla pozostałych dróg gminnych opinię wydaje odpowiedni organ administracji danej gminy.

Komenda Powiatowa Policji, 84-200 Wejherowo, ul. Dworcowa 14, tel. 058 672 97 76

Zarząd Drogowy dla Powiatu Puckiego i Wejherowskiego, 84-100 Puck, ul. Orzeszkowej 5, tel. 058 774 32 80

Urząd Gminy Choczewo, 84-210 Choczewo, ul. Pierwszych Osadników 17, tel. 058 572 39 13

Urząd Gminy Gniewino, 84-250 Gniewino, Pomorska 8, tel. 058 670 66 16

Urząd Gminy Linia, 84-233 Linia, ul. Turystyczna 15, tel. 058 676 85 28

Urząd Gminy Luzino, 84-242 Luzino, ul. Ofiar Stutthofu 11, tel. 058 678 20 68

Urząd Gminy Łęczyce, Łęczyce, ul. Długa 49, 84-218 Godętowo, tel. 058 678 92 14


Urząd Gminy Szemud, 84-217 Szemud, ul. Kartuska 13, tel. 058 676 44 34

Urząd Gminy Wejherowo, 84-200 Wejherowo, os. Przyjaźni 6, tel. 058 677 97 13

Urząd Miasta Redy, 84-240 Reda, ul. Pucka 9, tel. 058 678 80 18

Urząd Miasta Rumi, 84-230 Rumia, ul. Sobieskiego 7, tel. 058 679 65 20

Urząd Miejski w Wejherowie, 84-200 Wejherowo, ul. 12 Marca 195, tel. 058 677 71 20



AMPIS PROJEKT Sp. z o.o. Sp. k.
ul. Czubińskiego 1a/1, 80-215 Gdańsk
tel. 504-373-688
tel. 501-243-736
e-mail: ampis.projekt@gmail.com
KRS 0000555263 • NIP: 604-016-56-73 • Regon: 361352943

Egz. 2u

PROJEKT STAŁEJ ORGANIZACJI RUCHU

Opracowanie branżowe: **BRANŻA DROGOWA**

Przedsięwzięcie: **Rozbudowa drogi nr 1405G (ul. Wejherowska) wraz z budową ronda na skrzyżowaniu Wejherowska - Szkolna - Kartuska w Szemudzie**

Inwestor: **Wójt Gminy Szemud
ul. Kartuska 13
84-217 Szemud**

Stanowisko:	Imię Nazwisko, specjalność nr uprawnień:	Podpis:
Projektant:	mgr inż. Paweł Nowak upr. nr POM/0138/POOD/05 specjalność - drogowa	

Gdańsk, styczeń 2021r.

ZARZĄD DROGOWY
dla Powiatu Puckiego i Wejherowskiego
z siedzibą w Wejherowie⁽⁷⁾
84-200 Wejherowo, ul. Pucka 11
tel. 58 774-32-80; fax 58 774-32-93
NIP 587-14-75-424, Regon 191686680

Z up. Dyrektora Zarządu Drogowego

Patrycjusz Kamiński
Kierownik Sekcji

Przygotowania i Realizacji Projektów Drogowych

ZAŁĄCZNIK DO PISMA

ZD-SPiRPD-7.6... 1510 N / 2 11021

z dnia **2021-01-19**

Rozwiązania zawarte w niniejszym opracowaniu podlegają ochronie prawa autorskiego i mogą być powielane oraz udostępniane osobom trzecim jedynie na podstawie pisemnego zezwolenia z zastrzeżeniem wszelkich skutków prawnych.

Nr konta: PKO BP S.A. 73 1020 1909 0000 3002 0176 1865

Sąd Rejonowy Gdańsk - Północ w Gdańsku VII Wydział Gospodarczy Krajowego Rejestru Sądowego KRS 0000555263

ZARZĄD DROGOWY
dla Powiatu Puckiego i Wejherowskiego
z siedzibą w Wejherowie (7)
84-200 Wejherowo, ul. Pucka 11
tel. 58 774-32-80; fax 58 774-32-93
NIP 587-14-75-424, Regon 191686680

ZAŁĄCZNIK DO PISMA

ZD-SPiRPD-76... 1519/W/2.../2021

z dnia 2021-01-19

Z up. Dyrektora Zarządu Drogowego

Patryk Kamiński

Młotownik Sekcji

Przygotowanie i realizacja Projektów Drogowych

**AMPIS
PROJEKT**

AMPIS PROJEKT Sp. z o.o. Sp.k.
ul. Czubińskiego 1a/1, 80-215 Gdańsk
tel.: 504-373-688; tel.: 501-243-736
NIP: 604-016-56-73; REGON: 361352943
e-mail: ampis.projekt@gmail.com

Rozbudowa drogi nr 1405G (ul. Wejherowska) wraz z budową
ronda na skrzyżowaniu Wejherowska - Szkolna - Kartuska
w Szemudzie

INWENTARYZACJA OZNAKOWANIA

Investor:	Wójt Gminy Szemud ul. Kartuska 13 84-217 Szemud		
Data: 01.2021	Faza opracowania: Projekt stałej organizacji ruchu		Skala: 1:500
Projektant:	mgr inż. Paweł Nowak	spec. drogowa upr. nr POM/0138/POOD/05	Nr rys. SOR.2.
Opracowanie:	mgr inż. Małgorzata Nowak		
Sprawdzający:	mgr inż. Sławomir Groth	spec. drogowa upr. nr POM/0137/POOD/05	

ZARZĄD DROGOWY
dla Powiatu Puckiego i Wejherowskiego
z siedzibą w Wejherowie ⁽⁷⁾
84-200 Wejherowo, ul. Pucka 11
tel. 58 774-32-80; fax 58 774-32-93
NIP 567-14-75-424, Regon 191686680

ZAŁĄCZNIK DO PISMA

ZD-SPiRPD-7.6... *KNO/W/2/2021*

z dnia *2021-01-19.*

Z up. Dyrektora Zarządu Drogowego

Paweł Kamiński

Kierownik Sekcji

Przygotowania i wdrażania Projektów Drogowych

**AMPIS
PROJEKT**

AMPIS PROJEKT Sp. z o.o. Sp.k.
ul. Czubińskiego 1a/1, 80-215 Gdańsk
tel.: 504-373-688; tel.: 501-243-736
NIP: 604-016-56-73; REGON: 361352943
e-mail: ampis.projekt@gmail.com

Rozbudowa drogi nr 1405G (ul. Wejherowska) wraz z budową
ronda na skrzyżowaniu Wejherowska - Szkolna - Kartuska
w Szemudzie

STAŁA ORGANIZACJA RUCHU

inwestor:	Wójt Gminy Szemud ul. Kartuska 13 84-217 Szemud		
Data: 01.2021	Faza opracowania: Projekt stałej organizacji ruchu	Skala: 1:500	Nr rys. SOR.3.
Projektant:	mgr inż. Paweł Nowak <small>spec. drogowa</small> upr. nr POM/0138/POOD/05		
Opracowanie:	mgr inż. Małgorzata Nowak		
Sprawdzający:	mgr inż. Sławomir Groth <small>spec. drogowa</small> upr. nr POM/0137/POOD/05		

KARTA UZGODNIENÍ (załącznik do wniosku o zmianę organizacji ruchu na drodze, dla której organem zarządzającym ruchem jest Starosta Wejherowski)

Starosta Wejherowski
84-200 Wejherowo, ul. 3 Maja 4

Wnioskodawca: **GMINA SZEMUD, UL. KARTUSKA 13, 84-217 SZEMUD**

Lokalizacja: **DROGA NR 1405G UL. WEJHEROWSKA ORAZ SKRZYŻOWANIE ULIC WEJHEROWSKA-SZKOLNA-KARTUSKA W SZEMUDZIE**

Termin: **GRUDZIEŃ 2021r.**

Opinia Komendanta Powiatowego Policji w Wejherowie *

Po zapoznaniu się z projektem zmiany organizacji ruchu nie wnoszę zastrzeżeń dotyczących jego prawidłowości i przedłożoną organizację ruchu opiniuję **pozytywnie**.

dedykowanego doświetlenia przejść dla pieszych

20-11-2021
NACZELNIK
Wydziału
Komendy
Powiatowej
Policji
po uwzględnieniu
Marek Koniewski

Sprawa otrzymała sygnaturę akt:
Pol 5321 13/2021

.....
(data)

.....
(pieczęć i podpis)

Opinia zarządu drogi *

Po zapoznaniu się z projektem zmiany organizacji ruchu nie wnoszę zastrzeżeń dotyczących jego prawidłowości i przedłożoną organizację ruchu opiniuję **pozytywnie**.

Sprawa otrzymała sygnaturę akt:
.....

.....
(data)

.....
(pieczęć i podpis)

** Komendant Powiatowej Policji opiniuje wyłącznie zmiany organizacji ruchu dotyczące dróg powiatowych.*

Dla wszystkich dróg powiatowych i gminnych na terenie miast Rumi i Redy oraz gminy Gniewino (z wyjątkiem drogi powiatowej 1438G) opinię wydaje odpowiednia komórka Urzędu Miasta w Rumi lub Redzie lub Urzędu Gminy Gniewino. Dla pozostałych dróg powiatowych wymagana jest opinia Zarządu Drogowego dla Powiatu Puckiego i Wejherowskiego z siedzibą w Pucku. Dla pozostałych dróg gminnych opinię wydaje odpowiedni organ administracji danej gminy.

Komenda Powiatowa Policji, 84-200 Wejherowo, ul. Dworcowa 14, tel. 058 672 97 76
Zarząd Drogowy dla Powiatu Puckiego i Wejherowskiego, 84-100 Puck, ul. Orzeszkowej 5, tel. 058 774 32 80
Urząd Gminy Choczewo, 84-210 Choczewo, ul. Pierwszych Osadników 17, tel. 058 572 39 13
Urząd Gminy Gniewino, 84-250 Gniewino, Pomorska 8, tel. 058 670 66 16
Urząd Gminy Linia, 84-233 Linia, ul. Turystyczna 15, tel. 058 676 85 28
Urząd Gminy Luzino, 84-242 Luzino, ul. Ofiar Stutthofu 11, tel. 058 678 20 68
Urząd Gminy Łęczyce, Łęczyce, ul. Długa 49, 84-218 Godętowo, tel. 058 678 92 14
Urząd Gminy Szemud, 84-217 Szemud, ul. Kartuska 13, tel. 058 676 44 34
Urząd Gminy Wejherowo, 84-200 Wejherowo, os. Przyjaźni 6, tel. 058 677 97 13
Urząd Miasta Redy, 84-240 Reda, ul. Pucka 9, tel. 058 678 80 18
Urząd Miasta Rumi, 84-230 Rumia, ul. Sobieskiego 7, tel. 058 679 65 20
Urząd Miejski w Wejherowie, 84-200 Wejherowo, ul. 12 Marca 195, tel. 058 677 71 20



AMPIS PROJEKT Sp. z o.o. Sp. k.
ul. Czubińskiego 1a/1, 80-215 Gdańsk
tel. 504-373-688
tel. 501-243-736
e-mail: ampis.projekt@gmail.com
KRS 0000555263 • NIP: 604-016-56-73 • Regon: 361352943

Egz. 1u

PROJEKT STAŁEJ ORGANIZACJI RUCHU

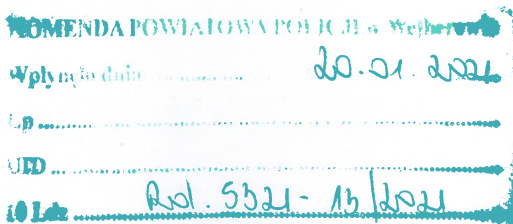
Opracowanie branżowe: **BRANŻA DROGOWA**

Przedsięwzięcie: **Rozbudowa drogi nr 1405G (ul. Wejherowska) wraz z budową ronda na skrzyżowaniu Wejherowska - Szkolna - Kartuska w Szemudzie**

Investor: **Wójt Gminy Szemud
ul. Kartuska 13
84-217 Szemud**

Stanowisko:	Imię Nazwisko, specjalność nr uprawnień:	Podpis:
Projektant:	mgr inż. Paweł Nowak upr. nr POM/0138/POOD/05 specjalność - drogowa	

Gdańsk, styczeń 2021r.



Rozwiązania zawarte w niniejszym opracowaniu podlegają ochronie prawa autorskiego i mogą być powielane oraz udostępniane osobom trzecim jedynie na podstawie pisemnego zezwolenia z zastrzeżeniem wszelkich skutków prawnych.

Nr konta: PKO BP S.A. 73 1020 1909 0000 3002 0176 1865

Sąd Rejonowy Gdańsk - Północ w Gdańsku VII Wydział Gospodarczy Krajowego Rejestru Sądowego KRS 0000555263



WÓJT GMINY SZEMUD

84-217 Szemud, ul. Kartuska 13, pow. wejherowski, woj. pomorskie,
tel. 58 676-44-23, tel./fax 58 676-44-26,
e-mail: kancelaria@szemud.pl , www.szemud.pl,

Szemud, dnia 28 grudnia 2021 roku

GK.7220.6.2021

AMPIS
PROJEKT Sp. z o. o. Sp. K.
ul. Czubińskiego 1a/1
80 – 215 Gdańsk

W odpowiedzi na wniosek z dnia 15 stycznia 2021 roku w sprawie zaopiniowania projektu docelowej organizacji ruchu dotyczący zadania polegającego na przebudowie skrzyżowania Wejherowska – Szkolna – Kartuska w Szemudzie, **Wójt Gminy Szemud po dogłębnej analizie projektu postanowił pozytywnie zaopiniować przedłożony projekt organizacji ruchu, z następującymi uwagami:**

1. Dz. 162/4 – skorygować oznakowanie na zgodnie z projektem organizacji ruchu 399/III/10 (B-2, B-20, D-41)
2. Ulice Szkolną objąć strefą uspokojonego ruchu „30”.
3. Na rondzie usunąć znak kierunkowy „Muzeum Kaszubskie Łebno” w celu większej widoczności przejścia dla pieszych.
4. Uzpełnić projekt o powtórzone znaki D-1 – skrzyżowanie z ul. Szkolną (od Banku), ul. Kartuska
5. Uzgodnić z zarządcą drogi zasadność lokalizowania znaków D-2 (przeznakowania dróg).
6. W projekcie przewidzieć zachowanie przystanku autobusowego w ciągu ul. Kartuskiej w kierunku ronda z ustanowieniem zatoczki autobusowej. W przypadku braku możliwości technicznej zlokalizowania zatoki w danym miejscu, zatokę zlokalizować przed skrzyżowaniem z ul. Chodzińskiego.
7. W ciągu ul. Wejherowskiej na odcinku od ronda w kierunku Wejherowa usunąć znak B-33 (40) w celu unifikacji prędkości na całym obszarze zabudowanym, z zastrzeżeniem zajęcia stanowiska przez zarządcę drogi.
8. Progi zlokalizowane w ciągu ul. Szkolnej posiadać winny odpowiednią konstrukcję zapewniającą możliwość przejazdu po nich autobusu szkolnego. Dodatkowo winno zawierać oznakowanie poziome P-25.

Przypominamy, iż projekt organizacji ruchu podlega uzgodnieniu z wszystkimi zarządcami dróg, odpowiednimi jednostkami policji oraz organami zarządzającymi ruchem.

Z up. Wójta Gminy

Małgorzata Macprzak
Kierownik Referatu
Gospodarki Rolniczej i Ochrony Środowiska

Otrzymuje:

1. Adresat
2. A/a J. B.



ZARZĄD DRÓG WOJEWÓDZKICH w GDAŃSKU

80-778 Gdańsk, ul. Mostowa 11A
Sekretariat tel. (58) 320-20-28; tel. / fax. (58) 320-20-25
www.zdwdansk.pl email: sekretariat@zdwdansk.pl



WZPD.4470.680.2020.AS

Gdańsk, 8 marca 2021 r.

L.dz. 1/224

POLECONY

15-03-2021

Pan
Paweł Nowak
AMPIS PROJEKT Sp. z o.o., Sk. k.
ul. Czubińskiego 1a/1
80-215 Gdańsk

Opinia

Zarząd Dróg Wojewódzkich w Gdańsku, jako zarządca drogi wojewódzkiej nr 224 oraz skrzyżowania **opiniuje pozytywnie Projekt rozbudowy drogi nr 1405G (ul. Wejherowska) wraz z budową ronda na skrzyżowaniu Wejherowska – Szkolna – Kartuska w Szemudzie** oraz organizację ruchu.

Inwestor: Wójt Gminy Szemud, ul. Kartuska 13, 84-217 Szemud.

Projekt, którego dotyczy niniejsza opinia, opieczątowano pieczęcią ZDW w Gdańsku – załącznik nr 1÷3.

DYREKTOR
Stachul
mgr inż. Grzegorz Stachowiak

Otrzymują:

1. Adresat,
2. a/a.

Sprawę prowadzi:
Adam Skórka
tel. (58) 3264952

Administrator danych

Administratorem, czyli podmiotem decydującym o tym, które dane osobowe będą przetwarzane oraz w jakim celu, i jakim sposobem, jest Zarząd Dróg Wojewódzkich w Gdańsku, ul. Mostowa 11a, 80-778 Gdańsk, email: sekretariat@zdwdansk.pl.

Inspektor ochrony danych

We wszystkich sprawach dotyczących ochrony danych osobowych, macie Państwo prawo kontaktować się z naszym Inspektorem ochrony danych na adres mailowy: iod@zdwdansk.pl.

Cel przetwarzania

Celem przetwarzania Państwa danych osobowych jest nawiązanie kontaktu i załatwienie sprawy.

Podstawa przetwarzania danych

Państwa dane osobowe przetwarzamy na podstawie art. 6, ust. 1, lit. c) RODO w związku z zapisami ustawy z dnia 14 czerwca 1960 r. - Kodeks postępowania administracyjnego oraz innych przepisów prawa, na których opiera swą działalność administrator. Podanie danych wynikających z tych przepisów prawa jest obowiązkowe.

Okres przechowywania danych

Państwa dane osobowe będą przechowywane adekwatnie do kategorii archiwizacyjnej, do której zakwalifikowana została sprawa, chyba że przepisy przewidują dłuższy okres przechowywania dla tych danych.

Odbiorcy danych

Odbiorcami Państwa danych osobowych są podmioty uprawnione do ujawnienia im danych na mocy przepisów prawa. Są nimi również podmioty, które świadczą nam usługi (np. usługi informatyczne).

Prawa osób

Macie Państwo prawo do: ochrony swoich danych osobowych, dostępu do nich, uzyskania ich kopii, sprostowania, prawo do usunięcia danych lub ograniczenia ich przetwarzania oraz prawo wniesienia skargi do Prezesa Urzędu Ochrony Danych Osobowych (ul. Stawki 2, 00-193 Warszawa, e-mail: kancelaria@uodo.gov.pl).

30/1

~~30/1~~

- numer działki
- numer działki dzielonej
- numer działki powstałej w wyniku podziału
- istniejące granice działek
- projektowana granica podziału działki
- linia rozgraniczająca teren pasa drogowego

UWAGA:

TEREN PASA DROGOWEGO WYZNACZAJĄ GRANICE DZIAŁEK ISTNIEJĄCYCH BĄDŹ PROJEKTOWANYCH

- czasowe zajęcie terenu

Zarząd Dróg Województwa w Gdańsku
 Załącznik nr do sprawy
 WZM.UM.70.680.2000.045
 z dnia 8.03.2021
 con/1224



AMPIS PROJEKT Sp. z o.o. Sp.k.
 ul. Czubińskiego 1a/1, 80-215 Gdańsk
 tel.: 504-373-688; tel.: 501-243-736
 NIP: 604-016-56-73; REGON: 361352943
 e-mail: ampis.projekt@gmail.com

Rozbudowa drogi nr 1405G (ul. Wejherowska) wraz z budową ronda na skrzyżowaniu Wejherowska - Szkolna - Kartuska w Szemudzie

PLAN SYTUACYJNY

Investor:	Wójt Gminy Szemud ul. Kartuska 13 84-217 Szemud		
Adres inwestycji:	Obwód 221509_2.0017 - Szemud, dz. nr: 158/10, 158/11, 885/4, 199/34, 199/35, 172/1, 173, 174/26, 199/19, 199/18, 199/17, 199/16, 199/4, 199/43, 199/45, 245, 241/8, 241/9, 243/4, 243/5, 243/8, 243/13, 243/12, 243/7, 243/3, 244, 242/3, 242/4, 241/11, 246/2, 246/4, 867, 172/2, 342, 344, 343/1, 343/2, 345/3, 345/5, 369, 347/15, 347/11, 347/10, 348/6, 348/7, 348/8, 347/8, 347/9, 348/2, 353, 167, 169, 170/3, 170/1, 171/1, 882/2, 349/9, 351/5, 199/30 czasowe zajęcie: Obwód 221509_2.0017 - Szemud, dz. nr: 242/1, 241/9, 160/33, 168, 882/1, 882/2, 243/10, 242/3, 242/4, 243/7, 241/8, 348/2		
Data: 02.2021	Faza opracowania: Projekt budowlany	Skala: 1:500	
Projektant:	mgr inż. Paweł Nowak	spec. drogowa upr. nr POM/0138/POOD/05	Nr rys. D.2.
Opracowanie:	mgr inż. Małgorzata Nowak		
Sprawdzający:	mgr inż. Sławomir Groth	spec. drogowa upr. nr POM/0137/POOD/05	

Zarząd Dróg Województwa w Gdańsku

łącznik nr 2 do sprawy
WZM 6470.680/2020/LAS
z dnia 8.03.2021
Ldr 2/224



AMPIS PROJEKT Sp. z o.o. Sp.k.
ul. Czubińskiego 1a/1, 80-215 Gdańsk
tel.: 504-373-688; tel.: 501-243-736
NIP: 604-016-56-73; REGON: 361352943
e-mail: ampis.projekt@gmail.com

Rozbudowa drogi nr 1405G (ul. Wejherowska) wraz z budową
ronda na skrzyżowaniu Wejherowska - Szkolna - Kartuska
w Szemudzie

INWENTARYZACJA OZNAKOWANIA

Inwestor:	Wójt Gminy Szemud ul. Kartuska 13 84-217 Szemud		
Data: 01.2021	Faza opracowania: Projekt stałej organizacji ruchu	Skala: 1:500	
Projektant:	mgr inż. Paweł Nowak	spec. drogowa upr. nr POM/0138/POOD/05	Nr rys. SOR.2.
Opracowanie:	mgr inż. Małgorzata Nowak		
Sprawdzający:	mgr inż. Sławomir Groth	spec. drogowa upr. nr POM/0137/POOD/05	

Zarząd Dróg Województwa w Gdańsku

Zalaznik nr ³ do sprawy
1405G ul. Wejherowska 1405G/2020/143

z dnia 8.03.2021

W 8/284



AMPIS PROJEKT Sp. z o.o. Sp.k.
ul. Czubińskiego 1a/1, 80-215 Gdańsk
tel.: 504-373-688; tel.:501-243-736
NIP: 604-016-56-73; REGON: 361352943
e-mail: ampis.projekt@gmail.com

Rozbudowa drogi nr 1405G (ul. Wejherowska) wraz z budową
ronda na skrzyżowaniu Wejherowska - Szkolna - Kartuska
w Szemudzie

STAŁA ORGANIZACJA RUCHU

Inwestor:	Wójt Gminy Szemud ul. Kartuska 13 84-217 Szemud		
Data: 01.2021	Faza opracowania: Projekt stałej organizacji ruchu	Skala: 1:500	
Projektant:	mgr inż. Paweł Nowak	spec. drogowa upr. nr POM/0138/POOD/05	Nr rys. SOR.3.
Opracowanie:	mgr inż. Małgorzata Nowak		
Sprawdzający:	mgr inż. Sławomir Groth	spec. drogowa upr. nr POM/0137/POOD/05	

E

Komenda Wojewódzka Policji
w Gdańsku
Wydział Ruchu Drogowego

Gdańsk, dnia 13 kwietnia 2021 r.

WRd.5321-234/2021/ŁU

Ampis Projekt Sp. z o.o.
ul. Czubińskiego 1a/1
80 – 215 Gdańsk

Na podstawie Rozporządzenia Ministra Infrastruktury z dnia 23 września 2003 roku, w sprawie szczegółowych warunków zarządzania ruchem na drogach oraz wykonywania nadzoru nad tym zarządzaniem (Dz.U.2017.784), pozytywnie opiniuję:

– projekt stałej organizacji ruchu w pasie drogi wojewódzkiej nr 224 dla zadania pn. „Rozbudowa drogi nr 1405G (ul. Wejherowska) wraz z budową ronda na skrzyżowaniu Wejherowska – Szkolna – Kartuska w Szemudzie.

Przed przystąpieniem do robót proszę o powiadomienie właściwego **Komendanta Powiatowego Policji** o wprowadzeniu zmian w organizacji ruchu drogowego.

W załączeniu 2 egz. projektu.

Wyk. 2 egz.
1 – adresat
2 – WRD

Do wiadomości:

Departament Infrastruktury
Urzędu Marszałkowskiego
w Gdańsku
fax 058 326 86 17

KOMENDANT
WOJEWÓDZKI POLICJI W GDAŃSKU
z up. Naczelnik
Wydziału Ruchu Drogowego
KWP w Gdańsku
mł. insp. Jacek Kluziak



STAROSTA WEJHEROWSKI

84-200 Wejherowo, ul. 3 Maja 4 tel. (058) 572 94 00, 572 94 01, fax. 572 94 02 e-mail: starostwo@powiat.wejherowo.pl

Wejherowo, dnia 21 stycznia 2022 r.

KM.7121.SZ221.1.2021

Wójt Gminy Szemud

ul. Kartuska 13
84-217 Szemud

Na podstawie art. 10 ust. 5 i 12 ustawy z dnia 20 czerwca 1997 r. Prawo o ruchu drogowym (tekst jednolity Dz. U. z 2021 r. poz. 450 ze zmianami) § 6 ust. 2, § 7 ust. 2 pkt 2, 4 i 5 rozporządzenia Ministra Infrastruktury z dnia 23 września 2003 r. w sprawie szczegółowych warunków zarządzania ruchem na drogach oraz wykonywania nadzoru nad tym zarządzaniem (Dz. U. z 2017 r. poz. 784)

po rozpatrzeniu wniosku z dnia 22 kwietnia 2021 r. (uzupełnionego w dniu 12 stycznia 2022 r.) w sprawie zaopiniowania projektu stałej organizacji ruchu „Rozbudowy drogi powiatowej nr 1405G wraz z budową ronda na skrzyżowaniu ulic Wejherowskiej, Szkolnej i Kartuskiej w Szemudzie”
opiniuje się stałą organizację ruchu.

Opiniuję pozytywnie stałą organizację ruchu drogowego w zakresie dróg, dla których organem zarządzającym ruchem jest Starosta Wejherowski, dotyczącą skrzyżowania drogi wojewódzkiej nr 224 z drogą powiatową nr 1405G i drogą gminną ulicą Szkolną w miejscowości Szemud.

Ponadto informuję, że zgodnie z § 6 ust. 2 rozporządzenia **Ministra Infrastruktury z dnia 23 września 2003 r. w sprawie szczegółowych warunków zarządzania ruchem na drogach oraz wykonywania nadzoru nad tym zarządzaniem** Organizację ruchu na skrzyżowaniu dróg o różnych organach zarządzających ruchem zatwierdza organ zarządzający ruchem właściwy dla drogi wyższej kategorii.

Zgodnie z § 12 ust. 1 ww. rozporządzenia jednostka wprowadzająca organizację ruchu zawiadamia organ zarządzający ruchem, zarządy dróg oraz właściwego komendanta Policji o terminie jej wprowadzenia, co najmniej na 7 dni przed dniem wprowadzenia organizacji ruchu.

Załącznikiem do opinii jest:

- Projekt stałej organizacji ruchu dla zadania „Rozbudowy drogi powiatowej nr 1405G wraz z budową ronda na skrzyżowaniu ulic Wejherowska-Szkolna-Kartuska w Szemudzie”, autorstwa firmy AMPIS PROJEKT Sp. z o. o. z siedzibą w Gdańsku.

Projektant: mgr inż. Paweł Nowak.


Z up. Starosty
Wicestarosty
Jacek Thiel

Otrzymują:

1. Wnioskodawca
2. A/a K.K. 21.01.2022

zawieszona do opisu

KM. 7121.52221.1.2021
Główny Specjalista

Kinga Kozuchowska
21.01.2022

ba awsa

Główny Specjalista

Kinga Kozuchowska

CIOWA
ym


WYCH

72/2, 175/1

en 03.03.20

6"

oginski



AMPIS PROJEKT Sp. z o.o. Sp.k.
ul. Czubińskiego 1a/1, 80-215 Gdańsk
tel.: 504-373-688; tel.: 501-243-736
NIP: 604-016-56-73; REGON: 361352943
e-mail: ampis.projekt@gmail.com

Rozbudowa drogi nr 1405G (ul. Wejherowska) wraz z budową ronda na skrzyżowaniu Wejherowska - Szkolna - Kartuska w Szemudzie

STAŁA ORGANIZACJA RUCHU

Investor:

Wójt Gminy Szemud
ul. Kartuska 13
84-217 Szemud

Data: 01.2022

Faza opracowania: Projekt stałej organizacji ruchu

Skala: 1:500

Projektant:

mgr inż. Paweł Nowak

spec. drogowy

upr. nr POM/0138/POOD/05

Opracowanie:

mgr inż. Małgorzata Nowak

Nr rys.
SOR.3.



STAROSTA WEJHEROWSKI

84-200 Wejherowo, ul. 3 Maja 4tel. (058) 572 94 00, 572 94 01, fax. 572 94 02 e-mail: starostwo@powiat.wejherowo.pl

Wejherowo, dnia 21 stycznia 2022 r.

KM.7121.SZ221.2021

Wójt Gminy Szemud

ul. Kartuska 13
84-217 Szemud

Na podstawie art. 10 ust. 5 i 12 ustawy z dnia 20 czerwca 1997 r. Prawo o ruchu drogowym (tekst jednolity Dz. U. z 2021 r. poz. 450 ze zmianami) i § 3 ust. 1 pkt 1 i 3, § 4 ust. 3 pkt 1 i 3, § 5 ust. 1 pkt 6, § 6 ust. 1, § 7 ust. 2 pkt 2 i 4, § 8 ust. 2 pkt 1 lit. a i ust. 7 oraz § 12 ust. 1 i 4 rozporządzenia Ministra Infrastruktury z dnia 23 września 2003 r. w sprawie szczegółowych warunków zarządzania ruchem na drogach oraz wykonywania nadzoru nad tym zarządzaniem (Dz. U. z 2017 r. poz. 784)

po rozpatrzeniu wniosku z dnia 22 kwietnia 2021 r. w sprawie zatwierdzenia nowej stałej organizacji ruchu na drodze powiatowej nr 1405G ulicy Wejherowskiej i na drodze gminnej ulicy Szkolnej w miejscowości Szemud **zatwierdza się nową stałą organizację ruchu w całości bez zmian**

Przewidywany termin wprowadzenia zatwierdzonej organizacji ruchu – **31.12.2023**

Jednostka wprowadzająca organizację ruchu zawiadamia organ zarządzający ruchem oraz Komendanta Powiatowego Policji co najmniej na 7 dni przed dniem jej wprowadzenia o rzeczywistym terminie wprowadzenia organizacji ruchu.

Powyższe wynika z następujących faktów:

dnia 27 kwietnia 2021 r. Wójt Gminy Szemud jako inwestor i zarząd dróg złożył uzupełniony w dniu 12 stycznia 2022 r., wniosek o zatwierdzenie nowej stałej organizacji ruchu na drodze powiatowej nr 1405G i na drodze gminnej ulicy Szkolnej poza skrzyżowaniem z drogą wojewódzką nr 224 w miejscowości Szemud z terminem wprowadzenia od dnia 31 grudnia 2021 r. Powodem wprowadzenia nowej organizacji ruchu jest „Rozbudowy drogi powiatowej nr 1405G wraz z budową ronda na skrzyżowaniu ulic Wejherowskiej, Szkolnej i Kartuskiej w Szemudzie”. Po rozpatrzeniu wniosku i dołączonej dokumentacji stwierdzono ich zgodność z obowiązującymi przepisami. Wobec niemożności zatwierdzenia organizacji ruchu we wnioskowanym terminie ustalono termin podany powyżej. Projektowana organizacja ruchu wpłynie na podniesienie poziomu bezpieczeństwa ruchu drogowego i poprawi funkcjonowanie lokalnego układu komunikacyjnego.

Jednocześnie na podstawie § 12 ust. 4 rozporządzenia Ministra Infrastruktury z dnia 23 września 2003 r. w sprawie szczegółowych warunków zarządzania ruchem na drogach oraz wykonywania nadzoru nad tym zarządzaniem nadmieniam się, że jeżeli w wyżej wymienionym przewidywanym terminie wprowadzenia niniejszej zatwierdzonej nowej stałej organizacji ruchu brak będzie zawiadomienia o terminie jej wprowadzenia, organ zarządzający ruchem poinformuje zarząd drogi o utracie ważności niniejszej organizacji ruchu.

Otrzymują:

1. Wnioskodawca
2. Zarząd Drogowy
3. A/a K.K. 21.01.2022

Sup. Starosta
Wicestarosta
Jacek Thiel

zawieszona do opisu

KM. 7121.52221.1.2021
Główny Specjalista

Kinga Kozuchowska
21.01.2022

ba awsa

Główny Specjalista

Kinga Kozuchowska

CIOWA
ym


WYCH

72/2, 175/1

en 03.03.20

6"

oginski



AMPIS PROJEKT Sp. z o.o. Sp.k.
ul. Czubińskiego 1a/1, 80-215 Gdańsk
tel.: 504-373-688; tel.: 501-243-736
NIP: 604-016-56-73; REGON: 361352943
e-mail: ampis.projekt@gmail.com

Rozbudowa drogi nr 1405G (ul. Wejherowska) wraz z budową ronda na skrzyżowaniu Wejherowska - Szkolna - Kartuska w Szemudzie

STAŁA ORGANIZACJA RUCHU

Investor:

Wójt Gminy Szemud
ul. Kartuska 13
84-217 Szemud

Data: 01.2022

Faza opracowania: Projekt stałej organizacji ruchu

Skala: 1:500

Projektant:

mgr inż. Paweł Nowak

spec. drogowy

upr. nr POM/0138/POOD/05

Opracowanie:

mgr inż. Małgorzata Nowak

Nr rys.
SOR.3.



MARSZAŁEK
WOJEWÓDZTWA POMORSKIEGO

Gdańsk, dnia 12 maja 2022 r.

DIF-DR.8022.402.2022



24974/05/2022 LZP

AMPIS PROJEKT Sp. z o. o.
ul. Czubińskiego 1a/1
80-215 Gdańsk
Polska

Działając na podstawie art. 10 ust. 4 ustawy z dnia 20 czerwca 1997 r. Prawo o ruchu drogowym (tekst jednolity Dz. U. 2021 poz. 450 z późn. zmianami) oraz § 3 ust. 1 pkt 1, 3 i § 8 ust. 2 pkt 1b rozporządzenia Ministra Infrastruktury z dnia 23 września 2003 r. w sprawie szczegółowych warunków zarządzania ruchem na drogach oraz wykonywania nadzoru nad tym zarządzaniem (tekst jednolity Dz. U. 2017 poz. 784) zatwierdzam w części obejmującej pas drogi wojewódzkiej nr 224 oraz obszar nw. skrzyżowania stałą organizację ruchu na podstawie projektu organizacji ruchu dla zadania „Rozbudowa drogi powiatowej nr 1405G (ul. Wejherowska) wraz z budową ronda na skrzyżowaniu ulic Wejherowska – Szkolna – Kartuska w Szemudzie”.

Opieczętowny projekt (załącznik nr 1) stanowi integralną część zatwierdzenia.

Termin wprowadzenia nowej stałej organizacji ruchu: **30.06.2023 r.**

Projekt posiada wymagane opinie:

Komendanta Wojewódzkiego Policji w Gdańsku nr WRd.5321-234/2021/ŁU z dnia 13.04.2021 r.

Zarządu Dróg Wojewódzkich w Gdańsku nr WZPD.4470.680.2020.AS z dnia 08.03.2021 r.

Starosty Wejherowskiego nr KM.7121.SZ221.1.2021 z dnia 21.01.2022 r.

Zgodnie z § 12 ust. 1 ww. rozporządzenia jednostka wprowadzająca organizację ruchu zawiadamia organ zarządzający ruchem, zarząd drogi oraz właściwego komendanta Policji o terminie jej wprowadzenia, co najmniej na 7 dni przed dniem wprowadzenia organizacji ruchu. Zgodnie z § 12 ust. 4, jeżeli w terminie, o którym mowa w § 8 ust. 7, brak jest zawiadomienia, o którym mowa w § 12 ust. 1, organ zarządzający ruchem poinformuje zarząd drogi o utracie ważności zatwierdzonej organizacji ruchu.

Otrzymują:

1. Adresat
2. Zarząd Dróg Wojewódzkich w Gdańsku
3. Rejon Dróg Wojewódzkich w Pucku
4. aa

sprawę prowadzi:

Katarzyna Kościukiewicz

tel.: (58) 32 68 364

e-mail: k.kosciukiewicz@pomorskie.eu

z up. Marszałka Województwa Pomorskiego


Przewodnicząca
DEPARTAMENTU INFRASTRUKTURY