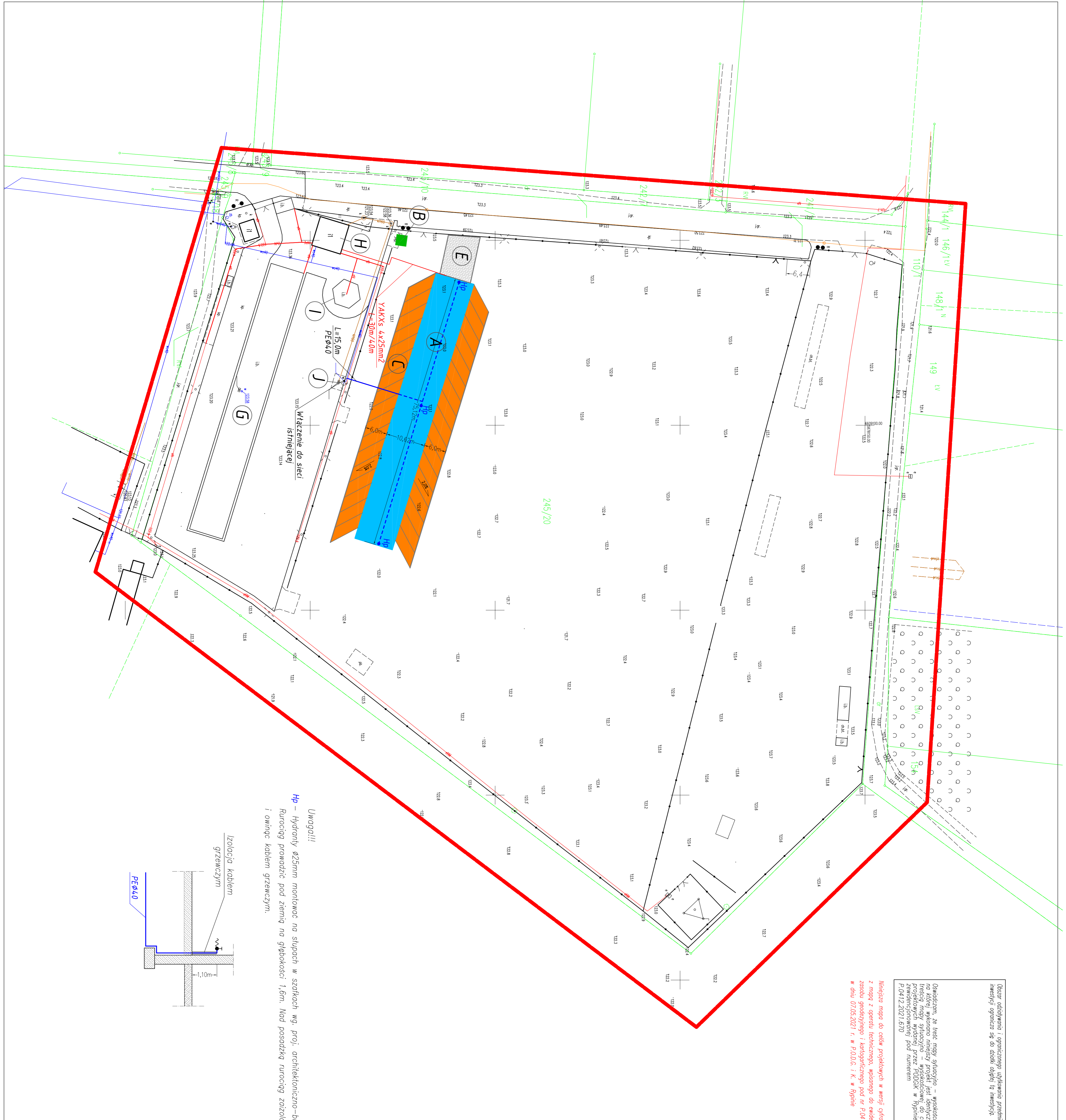
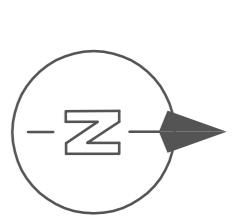


Obszar oddzielony i ograniczony umiarkowaną przodkową inwestycji ogranicza się do działki objętej tą inwestycją.

Oświadczam, że treść mapy sytuacyjno - wysokościowej, na której wykonano niniejszy projekt jest identyczna z treścią mapy sytuacyjno - wysokościowej do celów projektowych wydanej przez P.O.D.C. w Rybnie P.0412.2021.670

Niniejszo mapę do celów projektowych w wersji cyfrowej jest zgodna z mapą z opisu technicznego, wpisanego do ewidencji państwowego zasobu geodezyjnego i kartograficznego pod nr P.0412.2021.670 w dniu 07.05.2021 r. w P.O.D.C. i K. w Rybnie

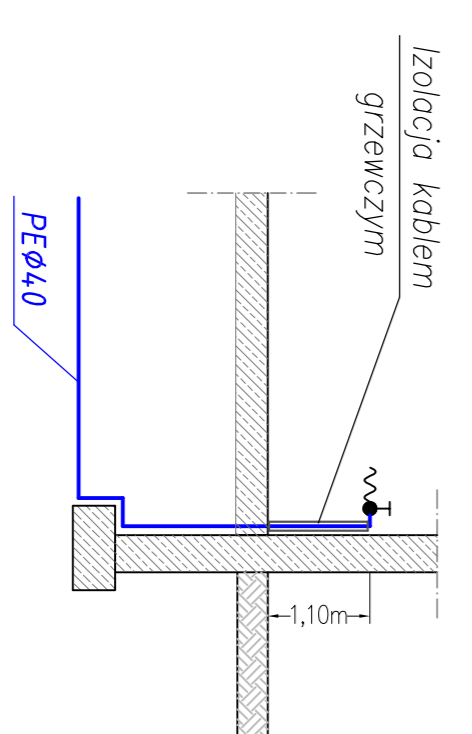



OZNAČZENIA:

- Obiekty projektowane:
- A – WIAIA TARGOWA o pow. zabudowy = 797,77m², o pow. użytkowej = 786,43m²
 - B – PROUL. PRZEP. ŚCIEKÓW wg. innego opracowania
 - C – PARKINGI DLA SPRZEDAWCÓW – kostka betonowa o powierzchni = 869,0m²
 - E – UTMARZENIE TERENU – tuczeń kamienny o powierzchni = 100,0m²
 - kabel elektryczny zasilający obiekt YAKXs 4x25mm², L=30m/40m
 - przyłącze wody
 - przyłącze wody wewnątrz wzdłuż torowej
 - hydranty ø25mm wewnątrz wzdłuż

- Obiekty istniejące:
- G – WIAIA TARGOWA
 - H – BUDYNEK WC
 - I – ALIAMA TARGOWA
 - J – STUDIUM Z ZAWOREM ZE ZŁĄCZKĄ DO WIEŻA

Uwagi!!!
Hp – Hydranty ø25mm montować na słupach w szafkałach wg. proj. architektoniczno-budowlanego. Rurociągi prowadzić pod ziemią na głębokości 1,0m. Nad posadzką rurociągi zaizolować i owinać kablem grzewczym.



 PRACOWNIA INWESTYCJO-PROJEKTOWA "IMEKO" Jerzy Kujowski 14-200 ILAWA, ul. Ostrowska 53, tel./fax(0-89)648-71-51 http://www.imeko.pl, e-mail: biuro@imeko.pl	
OBJEKT: WIAIA TARGOWA Z INFRASTRUKTURĄ TOWARZYSZĄCĄ	NR PRSUNKU
ADRES: Skrwino, dz. nr 265/20, obręb Skrwino, gmina Skrwino	1
INWESTOR: Gmina Skrwino, ul. Rybniska 7, 87-510 Skrwino	
TEMAT: PROJEKT ZAOPROPOZYCOWANNA DZIAKI – planiza pogłębowa do kosztorysu	
PROJEKTOWAŁ: SPRACOWAŁ:	PODZIAŁKA
	1:500
DATA: sierpień 2021r.	