

MAPA DO CELÓW INFORMACYJNYCH

obr. Wocławny 0013, ark. 3: dz. 73

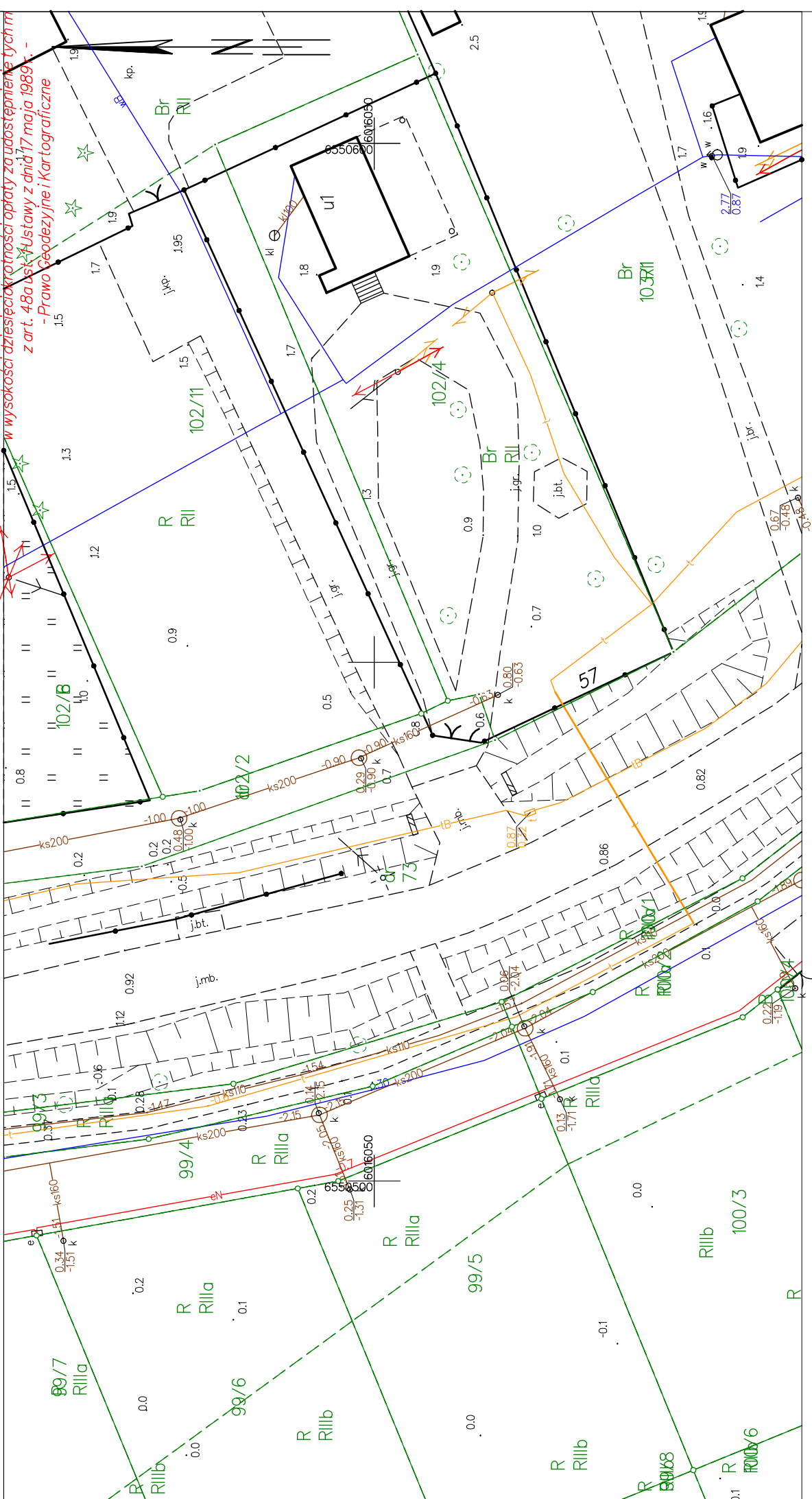
Sekcje mapy: 6.219.27.17.4.3

SKALA 1:500

STAROSTWO POWIATOWE
W PRUSZCZU GDANSKIM
WYDZIAŁ GEODEZJI, KARTOGRAFII I KATASTRU
POWIATOWY OŚRODEK DOKUMENTACJI
GEODEZYJNEJ I KARTOGRAFICZNEJ

Kto wykorzystuje materiały zasobu bez wymaganej licencji, podlega karze pieniężnej w wysokości odpłatnej za udostępnienie tych materiałów zgodnie z warunkami licencji lub udostępnia je wbrew z art. 48a ust. 1 ustawy z dnia 17 maja 1989 r. - Prawo Geodezyjne i Kartograficzne

Układ odniesienia: PL-E TRF89, układ wsp. płaskich: PL-2000 strefa 6 (18°), układ wys.: PL-E VRF 2000



MAPA DO CELÓW INFORMACYJNYCH

obr. Obręb 5 0005, ark. 1: dz. 20

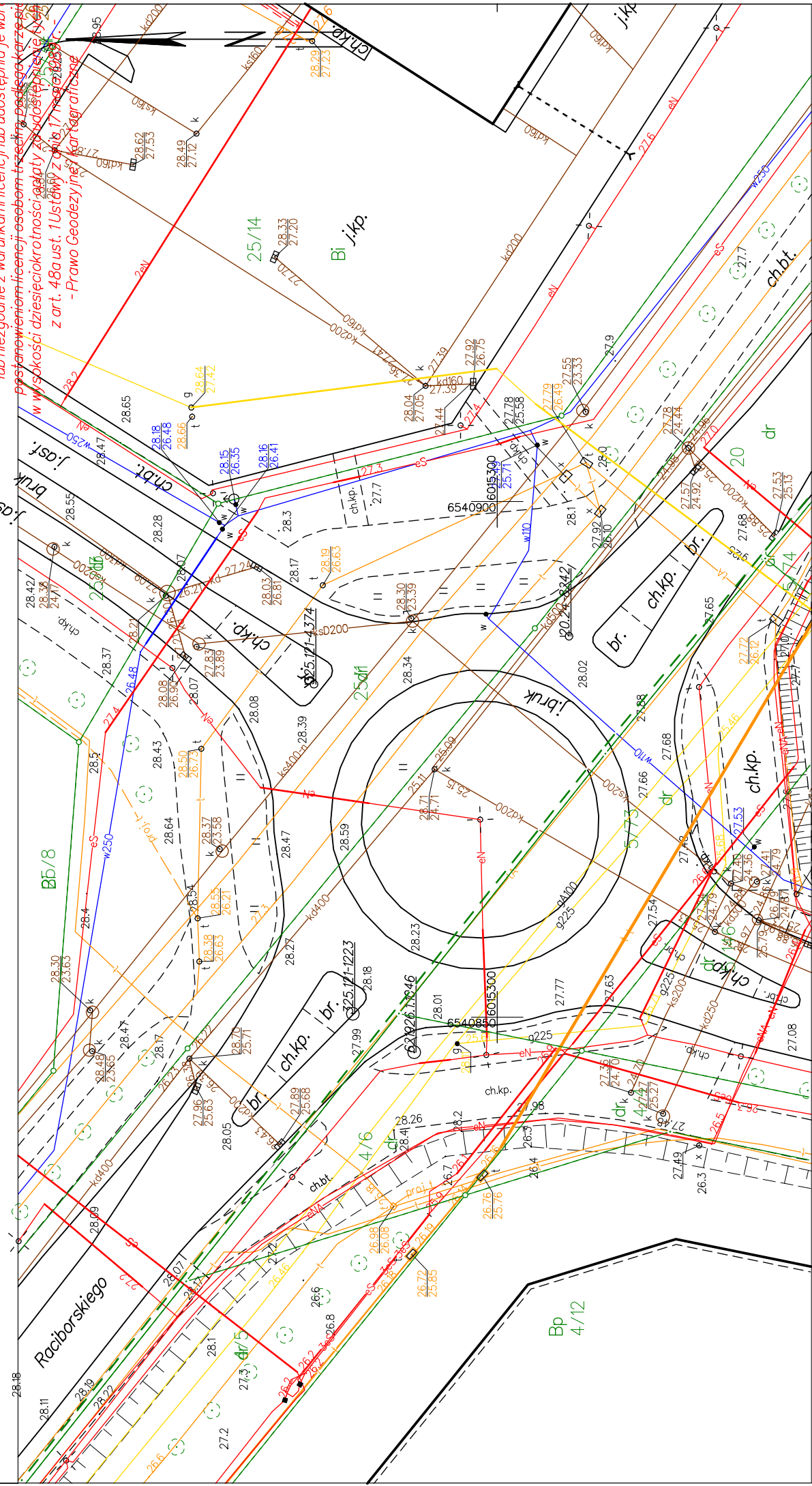
Sekcje mapy: 6.219.26.21.4.1

SKALA 1:500

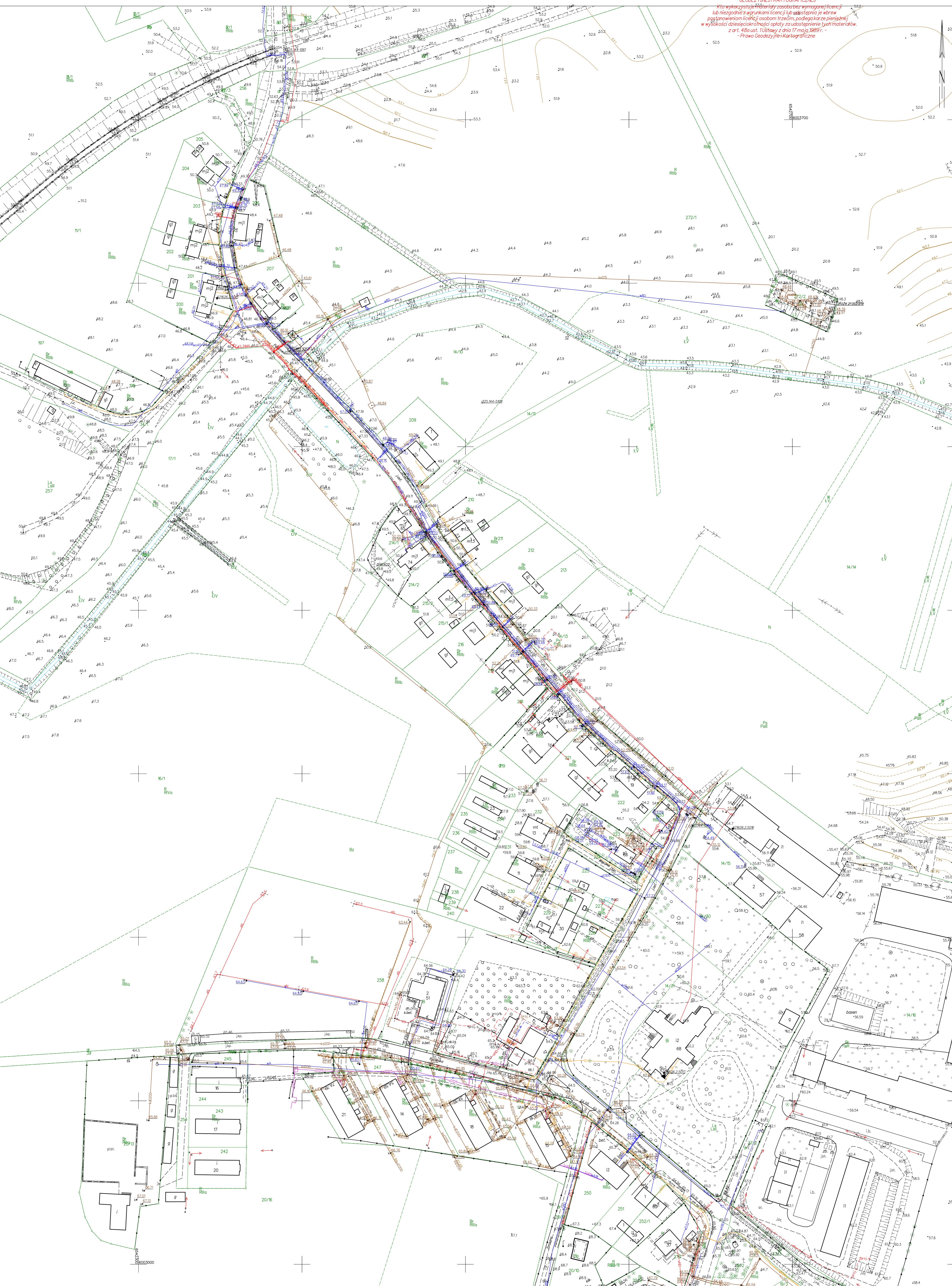
STAROSTWO POWIĄTOWE
W PRUSZCZU GDANSKIM
WYDZIAŁ GEODEZJI, KARTOGRAFII I KATASTRU
POMIATOWY OSRODEK DOKUMENTACJI
GEODEZYJNEJ I KARTOGRAFICZNEJ

Wykorzystuje materiały zasobu bez wymogania licencji
lub niezgodnie z warunkami licencji lub udostępnienia je w
postanowieniu licencji osobom trzecim. Poslednia kara za
w wysokosci dziesieciokrotnosci rataty za spoznienie
z art. 48a ust. 1 ustawy z dn. 17.09.2011 r. (t.j. Dz. U.
- Prawo Geodezyjne i Kartograficzne)

Układ odniesienia: PL-E TRF89, układ wsp. płaskich: PL-2000 strefa 6 (18°), układ wys.: PL-E VRF 2007



*Kto wykorzystał ten plan bez wymaganej licencji
lub niezgodnie z warunkami licencji lub oświadczenia, jest winny
postępowaniem karnym i osobom trzecim, podlega karze pieniężnej
w wysokości dziesięciokrotności opłaty za udostępnienie tych materiałów.
z art. 48 ust. 1 Ustawy z dnia 17 maja 1989 r. -
Prawo Geodezyjne i Kartograficzne*



Starosta Gdański
Wojśka Polskiego 16
83-000 Pruszcz Gdański

MAPA DO CELÓW INFORMACYJNYCH

obr. Skowarcz 0006, ark. 6: dz. 355
Sekcje mapy: 6.217.26.19.1.4

SKALA 1:500

Układ odniesienia: PL-E TRF89, układ wsp. płaskich: PL-2000 strefa 6 (18°), układ wys.: PL-E TRF89

STAROSTWO POWIATOWE
W PRUSZCZU GDANSKIM
WYDZIAŁ GEODEZJI, KARTOGRAFII I KATASTRU
POWIATOWY OŚRODEK DOKUMENTACJI
GEODEZYJNEJ I KARTOGRAFICZNEJ

Kto wykorzystuje materiały zasobu bez wymaganej licencji
nie odpowiada za skutki prawne. Warunkami licencji lub udostępnienia je wbrew
postanowieniom licencji osobom trzecim, podlega karze pieniężnej
z art. 174 § 1 ust. 1 Ustawy z dnia 17 maja 1989 r. o
- Prawo Geodezyjne i Kartograficzne

