









KOMENDA REJONOWA POLICJI WARSZAWA I  
Warszawa ul. Belwederska 16 ;  
działka nr 52 obręb 1-03-04

KOMENDA REJONOWA POLICJI WARSZAWA I  
Warszawa ul. Belwederska 16 ;  
działka nr 52 obręb 1-03-04

WSTĘPNA KONCEPCJA ZAGOSPODAROWANIA  
DZIAŁKI, skala 1 : 500

### LEGENDA

-  Istniejący budynek garażowo - administracyjny ujęty w gminnej ewidencji zabytków wymagający modernizacji ( część garażowa budynku )
-  Istniejący budynek garażowo - administracyjny ujęty w gminnej ewidencji zabytków wymagający modernizacji ( część administracyjno - socjalna )
-  Projektowany budynek administracyjno - biurowy 2- kondygnacyjny z garażami podziemnymi ( 3 kondygnacje podziemne - garaże )
-  Projektowany budynek administracyjno - biurowy 12- kondygnacyjny z garażami podziemnymi ( 3 kondygnacje podziemne - garaże )
-  granica działki
-  ogrodzenie działki
-  maszt radiowy wys.56 m n.p.t.
-  zarys garaży 3 - poziomowych poziom -1 ; -2 ; -3

PREZYDENT MIASTA STOŁECZNEGO WARSZAWY  
Poświadczam zgodność niniejszej kopii z treścią materiału państwowego zasobu geodezyjnego i kartograficznego

Nazwa materiału zasobu 8715  
Identyfikator autentycznego materiału zasobu 8715  
Data wydania 2020 LUT. 28  
Imię, nazwisko, podpis i stanowisko  
Marek Derlacz  
W BRUIE