









## ANEKS DO DOKUMENTACJI PROJEKTOWEJ

### STRONA TYTUŁOWA

DANE INWESTYCJI			
NAZWA INWESTYCJI	BUDOWA 6 PAWILONÓW USŁUGOWYCH		KATEGORIA <b>XVII</b>
ADRES INWESTYCJI	Miejscowość Jednostka ewidencyjna Obręb ewidencyjny Działka ewidencyjna	Sława Sława 0001- Sława 1268/1	
INWESTOR	SŁAWSKIE CENTRUM KULTURY I WYPOCZYNKU W SŁAWIE Ul. Odrodzonego Wojska Polskiego 19 67- 410 Sława		

ZESPÓŁ PROJEKTOWY			
PROJEKTANT	PODPIS	SPRAWDZAJĄCY	PODPIS
Branża Architektoniczna mgr inż. Jakub Rzeźniczak <i>specj. architektoniczna</i> Upr. Proj. 1131/88/Lo		Branża Architektoniczna mgr inż. arch. Monika Szumielska <i>spec. architektoniczna</i> Upr. Proj. 16/WPOKK/2012	
Branża Konstrukcyjna inż. Tomasz Kaczmarek <i>spec. konstrukcyjna</i> Upr. Proj. WKP/0279/WOK/09		Branża Konstrukcyjna mgr inż. Jakub Rzeźniczak <i>specj. konstrukcyjna</i> Upr. Proj. 362/82/Lo	
Branża Elektryczna mgr inż. Mariusz Giera <i>spec. elektrycznej</i> Upr. Proj. WKP/0241/POOE/15		Branża Elektryczna mgr inż. Jakub Danek <i>spec. elektrycznej</i> Upr. Proj. WKP/0191/POOE/17	
Branża Sanitarna mgr inż. Marcin Sadowski <i>spec. sanitarna</i> Upr. Proj. WKP/0176/PWOS/18		Branża Sanitarna mgr inż. Maciej Zdziabek <i>specj. sanitarna</i> Upr. Proj. WKP/0360/PWOS/12	
ASYSTENCJI PROJEKTANTÓW	mgr inż. arch. Agnieszka Knop, inż. Maciej Masztalerz		
DATA OPRACOWANIA: LIPIEC 2022			

Niniejszy projekt jest chroniony prawem autorskim.

Przedsiębiorstwo Budowlane TEMPUS Sp. z o.o., zgodnie z Ustawą z dnia 4 lutego 1994 r. o prawie autorskim i prawach pokrewnych, zastrzega sobie prawa autorskie i zakazuje bez jego wiedzy i zgody powielania i wykorzystywania tego projektu do celów niezgodnych z jego przeznaczeniem.

## SPIS TREŚCI

SPIS TREŚCI	2
I. CZĘŚĆ OPISOWA	3
1. Przedmiot i zakres opracowania	3
2. Wprowadzone zmiany	3
Rys. 1. Załącznik graficzny skala 1:500	4

# I. CZĘŚĆ OPISOWA

## Podstawa opracowania:

- zlecenie od inwestora,
- UCHWAŁA NR XIV/130/19 RADY MIEJSKIEJ W SŁAWIE z dnia 29 października 2019 r. w sprawie miejscowego planu zagospodarowania przestrzennego dla terenów położonych w obrębie miasta Sława
- mapa do celów projektowych w skali 1:500,
- obowiązujące normy i przepisy,
- dokumenty formalno-prawne.

## 1. Przedmiot i zakres opracowania

Przedmiotem opracowania jest aneks do dokumentacji technicznej dotyczącej budowy 6 pawilonów usługowych na działce o nr ewid. 1268/1 w Sławie. Aneks opisuje zmiany wprowadzone na wniosek inwestora - Sławskiego Centrum Kultury i Wypoczynku w Sławie.

## 2. Wprowadzone zmiany

W celu optymalizacji, przyspieszenia realizacji oraz obniżenia kosztów budowy planuje się podzielić inwestycję na etapy. Dokumentacja przetargowa dotyczy I etapu realizacji- budowy dwóch pawilonów usługowych tj. czwarty i piąty pawilon.

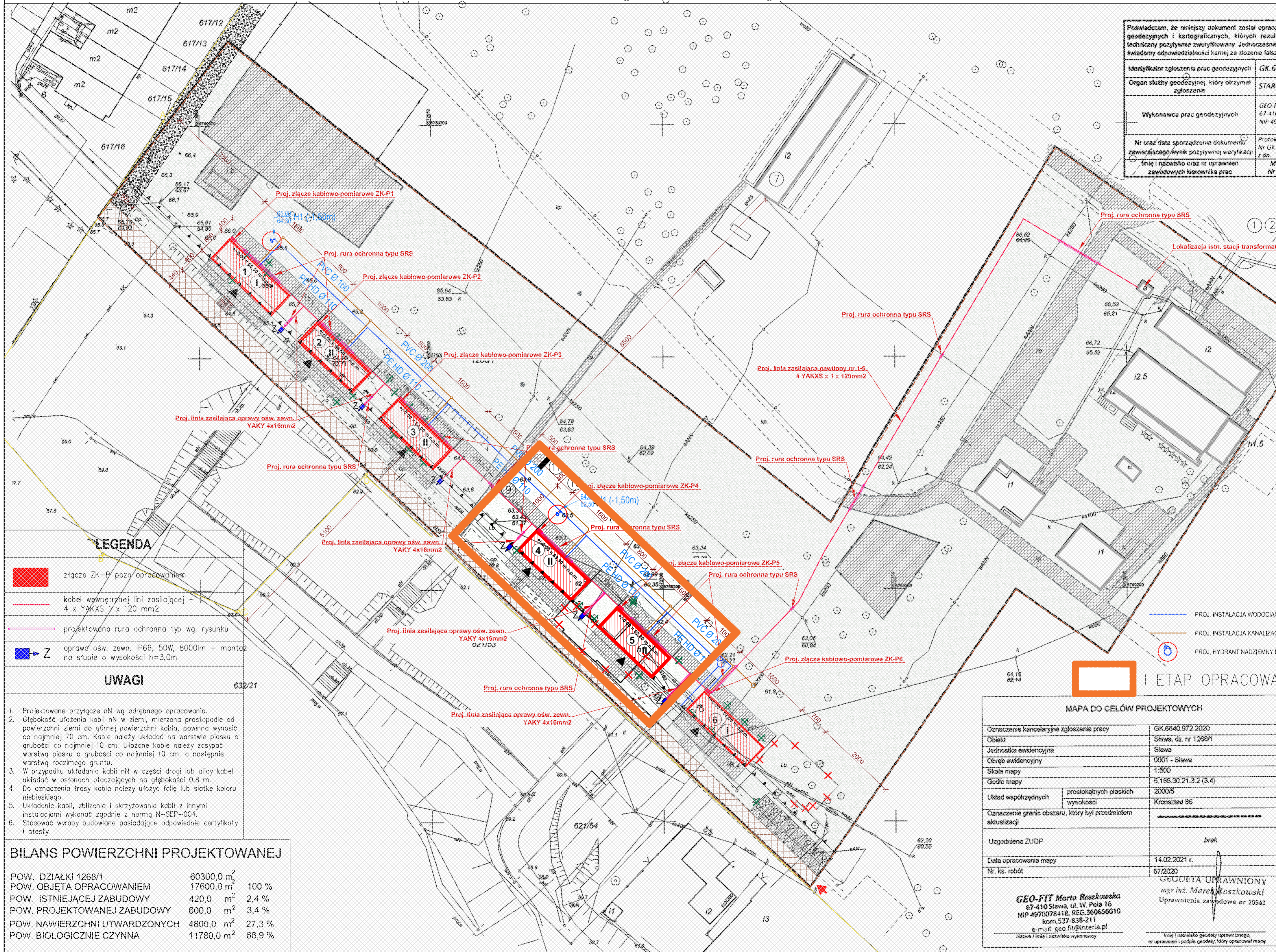
Zakres I etapu objętym dokumentacją zaznaczono na załączniku graficznym.

Niniejszy projekt jest chroniony prawem autorskim.

Przedsiębiorstwo Budowlane TEMPUS Sp. z o.o., zgodnie z Ustawą z dnia 4 lutego 1994 r. o prawie autorskim i prawach pokrewnych, zastrzega sobie prawa autorskie i zakazuje bez jego wiedzy i zgody powielania i wykorzystywania tego projektu do celów niezgodnych z jego przeznaczeniem.

Poświadczam, że niniejszy dokument został opracowany w wyniku prac geodezyjnych i kartograficznych, których rezultaty zawiera operat techniczny pozytywnie zweryfikowany. Jednocześnie informuję, że jestem świadomy odpowiedzialności karnej za złożenie fałszywego oświadczenia.	
Identyfikator zgłoszenia prac geodezyjnych	GK.6640.342.2021
Organ służby geodezyjnej, który otrzymał zgłoszenie	STAROSTA WSCHOWSKI
Wykonawca prac geodezyjnych	GEO-FIT Marta Roszkowska 67-410 Sława, ul. W. Pola 16 NIP: 4970078418
Nr oraz data sporządzenia dokumentu zawierającego wyniki pozytywnej weryfikacji	Protokół weryfikacji Nr GK.6640.342.2021-2 z dn. 29.07.2021 r.
Imię i nazwisko oraz nr uprawnień zawodowych kierownika prac	Marek Roszkowski Nr uprawnień 20543

- LEGENDA/ objaśnienia oznaczeń graficznych:
- TEREN OBJĘTY OPRACOWANIEM
  - GRANICA DZIAŁKI 1268/1
  - PAWILONY USŁUGOWE OBJĘTE OPRACOWANIEM
  - OBRYSY PROJEKTOWANYCH PAWILONÓW USŁUGOWYCH
  - WEJŚCIE GŁÓWNE DO PAWILONU
  - ILOŚĆ KONDYGNACJI NADZIEMNYCH
  - ISTNIEJĄCY BUDYNEK SANITARNY
  - ISTNIEJĄCA ZABUDOWA
  - ISTNIEJĄCY CIĄG PIESZO-JEZDNY
  - KOSTKA BRUKOWA-NAWIERZCHNIA UTWARDZONA
  - TEREN BIOLOGICZNIE CZYNNY
  - PAS ZIELENI IZOLACYJNEJ
  - MIEJSCE GROMADZENIA ODPADÓW
  - ISTNIEJĄCY WJAZD NA DZIAŁKĘ PRZEZ DZ. NR GEOD. 621/17
  - OBOWIĄZUJĄCA LINIA ZABUDOWY
  - DRZEWA PRZEZNACZONE DO WYCINKI
  - ELEMENTY PODLEGAJĄCE ROZBIÓRCE
  - ELEMENTY POŁOŻONE RÓWNOLEGLE
  - MIEJSCE POSTOJOWE
  - 8 msc. parkingowych dla 36 pracowników



- LEGENDA**
- złącze ZK-P poza opracowaniem
  - kabel wewnętrznej linii zasilającej 4 x YAKXS 1 x 120 mm<sup>2</sup>
  - projektowana rura ochronna typ wg. rysunku
  - oprawa ośw. zewn. IP66, 50W, 8000lm - montaż na słupie o wysokości h=3,0m

- UWAGI**
1. Projektowane przyłącze nN wg odrębnego opracowania.
  2. Głębokość ułożenia kabli nN w ziemi, mierzona prostopadle od powierzchni ziemi do górnej powierzchni kabla, powinna wynosić co najmniej 70 cm. Kable należy układać na warstwie piasku o grubości co najmniej 10 cm. Ułożone kable należy zasypać warstwą piasku o grubości co najmniej 10 cm, a następnie warstwą rodzimego gruntu.
  3. W przypadku układania kabli nN w części drogi lub ulicy kabel układać w osłonach otaczających na głębokości 0,8 m.
  4. Do oznaczenia trasy kabla należy użyć folię lub siatkę koloru niebieskiego.
  5. Układanie kabli, zbliżenia i skrzyżowania kabli z innymi instalacjami wykonać zgodnie z normą N-SEP-004.
  6. Stosować wyroby budowlane posiadające odpowiednie certyfikaty i atesty.

**BILANS POWIERZCHNI PROJEKTOWANEJ**

POW. DZIAŁKI 1268/1	60300,0 m <sup>2</sup>	
POW. OBJĘTA OPRACOWANIEM	17600,0 m <sup>2</sup>	100 %
POW. ISTNIEJĄCEJ ZABUDOWY	420,0 m <sup>2</sup>	2,4 %
POW. PROJEKTOWANEJ ZABUDOWY	600,0 m <sup>2</sup>	3,4 %
POW. NAWIERZCHNI UTWARDZONYCH	4800,0 m <sup>2</sup>	27,3 %
POW. BIOLOGICZNIE CZYNNNA	11780,0 m <sup>2</sup>	66,9 %

- PROJ. INSTALACJA WODOCIĄGOWA
- PROJ. INSTALACJA KANALIZACJI SANITARNEJ
- PROJ. HYDRANT NADZIEMNY DN 80

**MAPA DO CELÓW PROJEKTOWYCH**

Oznaczenie kancelaryjne zgłoszenia pracy	GK.6640.972.2020
Obiekt	Sława, dz. nr 1268/1
Jednostka ewidencyjna	Sława
Obszar ewidencyjny	0001 - Sława
Skala mapy	1:500
Godło mapy	5 166.30.21.3.2 (3.4)
Układ współrzędnych	prostokątnych płaskich
wysokości	200005
Oznaczenie granic obszaru, który był przedmiotem aktualizacji	Kroszated 86
Uzgodniona ZUDP	brak
Data opracowania mapy	14.02.2021 r.
Nr. ks. robót	67/2020
<b>GEO-FIT Marta Roszkowska</b> 67-410 Sława, ul. W. Pola 16 NIP 4970078418, REG. 360656010 kom. 537-838-211 e-mail: geo_fit@interia.pl <small>Nazwa i imię i nazwisko wykonawcy</small>	
<b>GEODETA UPRAWNIONY</b> mgr inż. Marek Roszkowski Uprawnienia zawodowe nr 20543 <small>Imię i nazwisko geodety uprawnionego, nr uprawnień i podpis geodety, który opracował mapę</small>	

PROJEKT ZAGOSPODAROWANIA TERENU  
SKALA 1:500

JEDYNOSTKA PROJEKTOWA  
PRZEDSIĘBIORSTWO BUDOWLANE TEMPUS SP. Z O.O.  
LASOCCIE, ul. SZKOLNA 16  
64-100 LESZNO  
NIP 697-22-25-959  
e-mail: tempus@tempus.pl  
www.tempus.pl

**TEMPUS**

OBIEKT  
BUDOWA 2 PAWILONÓW USŁUGOWYCH  
SŁAWA  
dz. nr ewid. 1268/1

INWESTOR  
SŁAWSKI CENTRUM KULTURY I WYPOCZYNKU W SŁAWIE  
ul. Odrodzonego Wojska Polskiego 19  
67-410 Sława

POTWIERDZENIE ZGODNOŚCI KOPII MAPY Z ORYGINAŁEM

NAZWA RYSUNKU  
**ZAŁĄCZNIK GRAFICZNY**

Niniejszy projekt jest chroniony prawem autorskim. Przedsiębiorstwo Budowlane TEMPUS Sp. z o.o., zgodnie z tytułem z dnia 1 lutego 2004 r. o prawie autorskim i prawach pokrewnych, zastrzega sobie prawo autorskie i zakazuje bez jego wiedzy i zgody powielania i wykorzystywania tego projektu do celów niezgodnych z jego przeznaczeniem.

PROJEKTANT ARCHITEKTURA	mgr inż. JAKUB RZEŹNICZAK Uprawnienia nr 1113/88/Lo w specjalności architektonicznej	SKALA	1:500
SPRAWDZAJĄCY ARCHITEKTURA	mgr inż. arch. MONIKA SZUMIELSKA Uprawnienia nr 16/WPK/2012 w specjalności architektonicznej	NR RYS.	1
PROJEKTANT KONSTRUKCJA	inż. TOMASZ KACZMAREK Uprawnienia nr WPK/0279/PKOK/09 w specjalności konstrukcyjnej	STRONA	4
SPRAWDZAJĄCY KONSTRUKCJA	mgr inż. JAKUB RZEŹNICZAK Uprawnienia Proj. 362/82/Lo w specjalności konstrukcyjnej		
PROJEKTANT INST. ELEKTRYCZ.	mgr inż. MARIUSZ GIERA Uprawnienia nr WPK/0241/POE/15 w specjalności instalacji elektrycznych		
SPRAWDZAJĄCY INST. ELEKTRYCZ.	mgr inż. JAKUB DANEK Uprawnienia nr WPK/0191/POE/17 w specjalności instalacji elektrycznych		
PROJEKTANT INST. SANITARNE	mgr inż. MARCIN SĄDOWSKI Uprawnienia nr WPK/0076/PWOS/18 w specjalności instalacji sanitarnych		
SPRAWDZAJĄCY INST. SANITARNE	mgr inż. MACIEJ ZDZIABEK Uprawnienia nr WPK/0360/PWOS/12 w specjalności instalacji sanitarnych		
ASYSTENT PROJEKTANTA, OPRACOWAŁ	mgr inż. arch. AGNIESZKA KNOP		
DATA OPRACOWANIA	LIPIEC 2022	BRANŻA	KONSTRUKCJA, ARCHITEKTURA INST. ELEKTRYCZNE, INST. SANITARNE