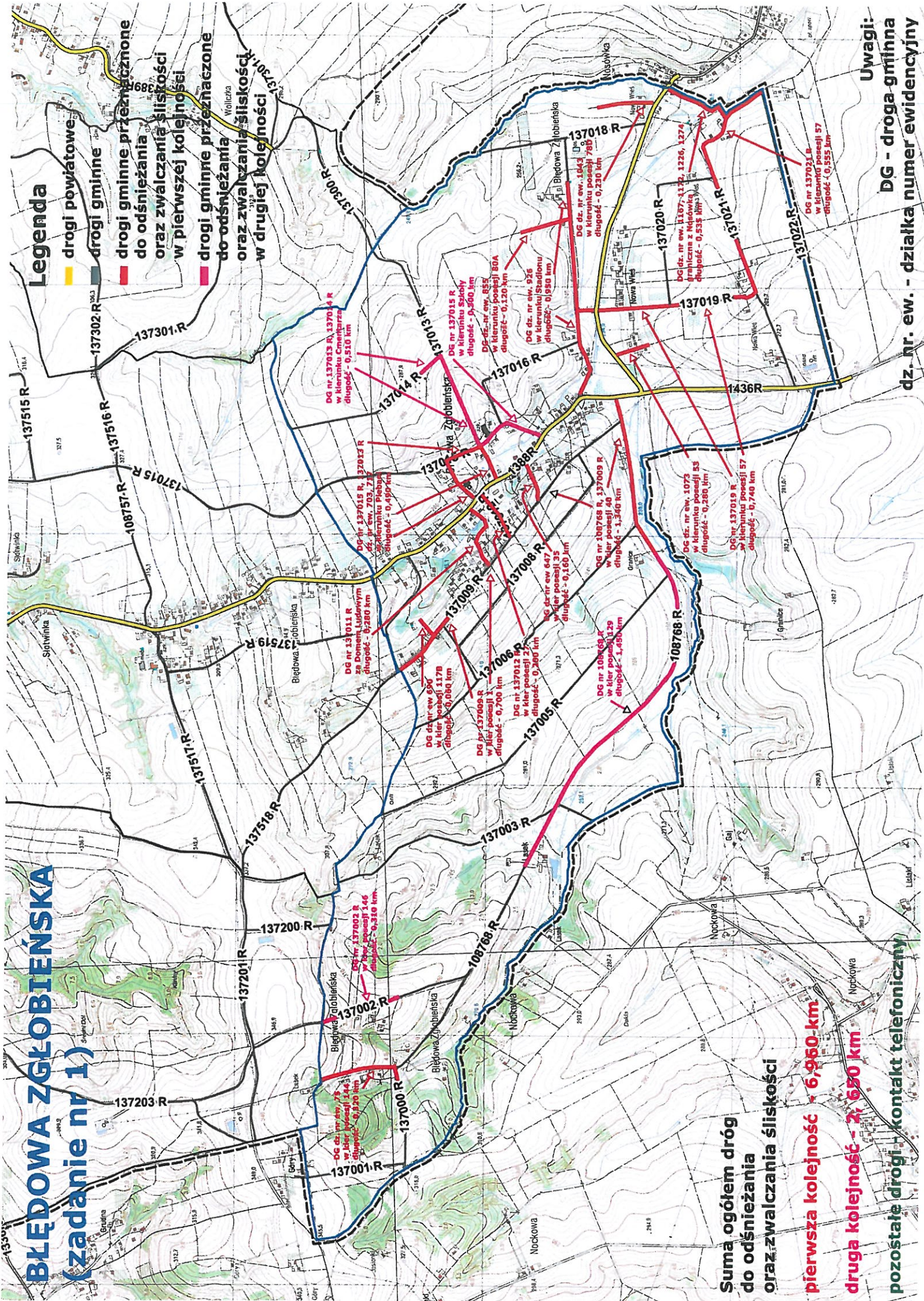


# BŁĘDOWA ZGŁOBIEŃSKA (zadanie nr 1)

## Legenda

- drogi powiatowe
- drogi gminne
- drogi gminne przeznaczone do odśnieżania oraz zwalczania śliskości w pierwszej kolejności
- drogi gminne przeznaczone do odśnieżania oraz zwalczania śliskości w drugiej kolejności



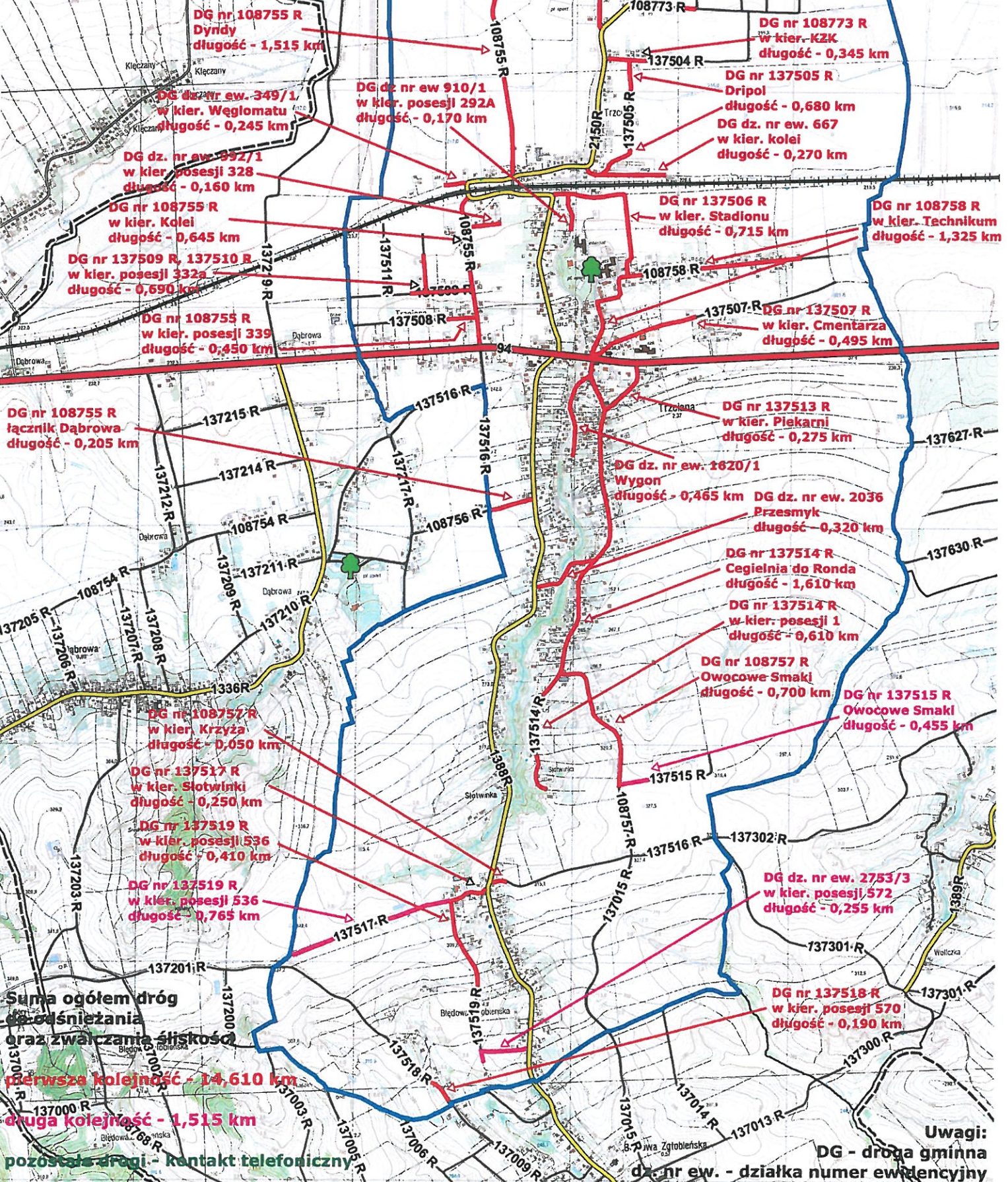
**Suma ogółem dróg do odśnieżania oraz zwalczania śliskości**  
**pierwsza kolejność - 6,950 km**  
**druga kolejność - 2,650 km**  
**pozostałe drogi - kontakt telefoniczny**

**Uwagi:**  
**DG - droga gminna**  
**dz. nr. ew. - działka numer ewidencyjny**

# TRZCIANA (zadanie nr 1)

## Legenda

- droga krajowa
- drogi powiatowe
- drogi gminne
- drogi gminne przeznaczone do odśnieżania oraz zwalczania śliskości w pierwszej kolejności
- drogi gminne przeznaczone do odśnieżania oraz zwalczania śliskości w drugiej kolejności



**Suma ogółem dróg do odśnieżania oraz zwalczania śliskości**

**pierwsza kolejność - 14,610 km**






**druga kolejność - 1,515 km**

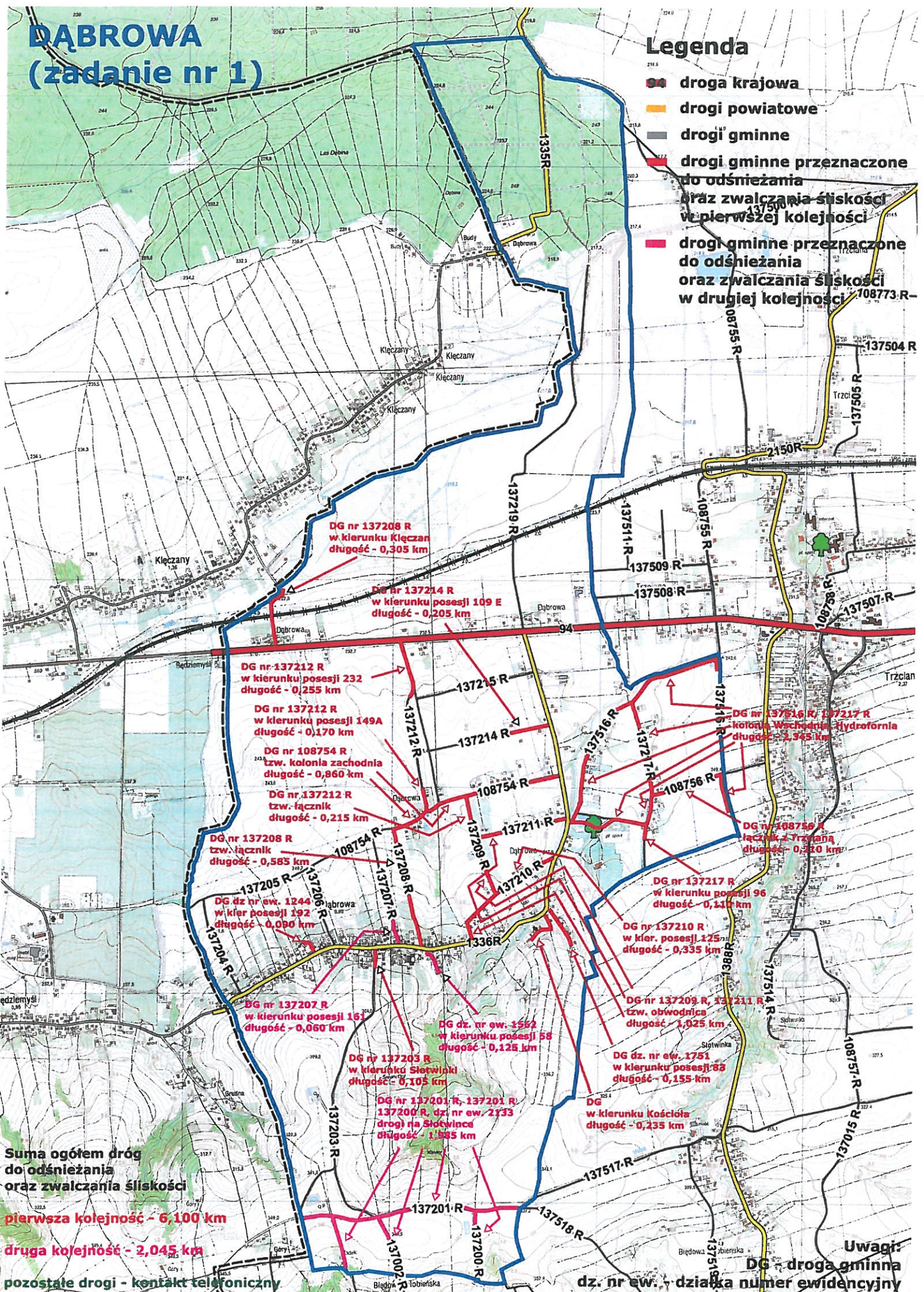
**pozostałe drogi - kontakt telefoniczny**

**Uwagi:**  
DG - droga gminna  
dz. nr ew. - działka numer ewidencyjny

# DĄBROWA (zadanie nr 1)

## Legenda

-  droga krajowa
-  drogi powiatowe
-  drogi gminne
-  drogi gminne przeznaczone do odśnieżania oraz zwalczania śliskości w pierwszej kolejności
-  drogi gminne przeznaczone do odśnieżania oraz zwalczania śliskości w drugiej kolejności



DG nr 137208 R  
w kierunku Kiełczan  
długość - 0,305 km

DG nr 137214 R  
w kierunku posesji 109 E  
długość - 0,205 km

DG nr 137212 R  
w kierunku posesji 232  
długość - 0,255 km

DG nr 137212 R  
w kierunku posesji 149A  
długość - 0,170 km

DG nr 108754 R  
tzw. kolonia zachodnia  
długość - 0,860 km

DG nr 137212 R  
tzw. łącznik  
długość - 0,215 km

DG nr 137208 R  
tzw. łącznik  
długość - 0,585 km

DG dz nr ew. 1244  
w kier posesji 192  
długość - 0,090 km

DG nr 137207 R  
w kierunku posesji 181  
długość - 0,060 km

DG nr 137203 R  
w kierunku Słotwinki  
długość - 0,105 km

DG nr 137201 R, 137201 R,  
137200 R, dz. nr ew. 2133  
drogi na Słotwince  
długość - 1,535 km

DG dz. nr ew. 1552  
w kierunku posesji 58  
długość - 0,125 km

DG nr 137217 R  
w kierunku posesji 96  
długość - 0,110 km

DG nr 137210 R  
w kier. posesji 125  
długość - 0,335 km

DG nr 137209 R, 137211 R  
tzw. obwodnica  
długość - 1,025 km

DG dz. nr ew. 1751  
w kierunku posesji 83  
długość - 0,155 km

DG  
w kierunku Kościoła  
długość - 0,235 km

DG nr 108756 R  
łącznik z Trzcianą  
długość - 0,330 km

Suma ogółem dróg  
do odśnieżania  
oraz zwalczania śliskości

pierwsza kolejność - 6,100 km

druga kolejność - 2,045 km

pozostałe drogi - kontakt telefoniczny

Uwagi:  
DG - droga gminna  
dz. nr ew. - działka numer ewidencyjny