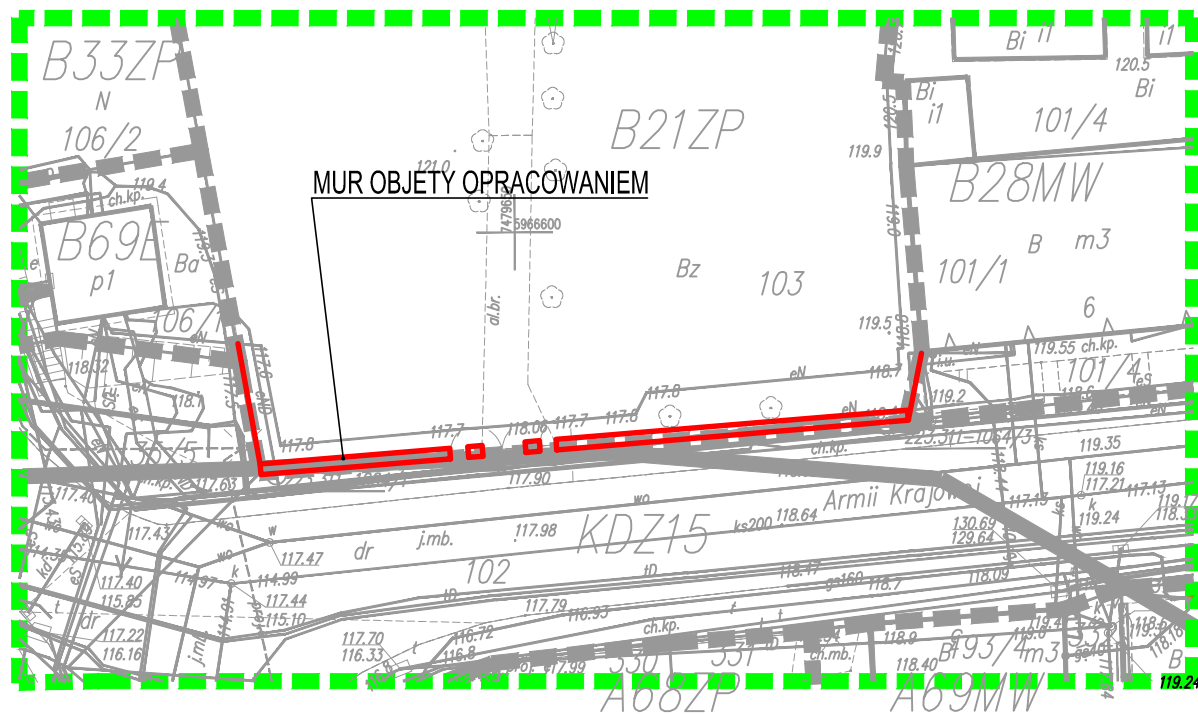


PLAN SYTUACYJNY 1:500








MAPA DO CELÓW PROJEKTOWYCH

Mapa powstała w wyniku wydruku z bazy roboczej wykonawcy

Oznaczenie kancelaryjne zgłoszenia pracy geodezyjnej		GD-1.6642.1.4545.2020
Powiat		OLSZTYŃSKI
Jednostka ewidencyjna	Identyfikator	281401_4
	nazwa	BARCZEWO
Obręb ewidencyjny	Identyfikator	281401_4.0001
	nazwa	obręb nr 1 m.Barczewo
Działka ewidencyjna		103
Skala mapy		1:500
Sekcja mapy		7.209.18.18.1.4
Nazwa układu współrzędnych	prostokątnych płaskich	PL-2000
	wysokości	PL-KRON86-NH
Oznaczenie granic obszaru aktualizacji		kolorem zielonym ■■■■■■
<p>UWAGA: Wykonanie niniejszej mapy nie było poprzedzone ustaleniami dotyczącymi ewentualnych służebności gruntowych obciążających grunty położone w granicach projektowanej inwestycji budowlanej</p>		
<p>UWAGA: Nie wyklucza się istnienia w terenie innych nie wykazanych na niniejszej mapie urządzeń podziemnych, które nie były zgłoszone do inwentaryzacji powykonawczej</p>		
<p>UWAGA: Treść mapy w zakresie konturów użytków gruntowych i konturów klas gleboznawczych jest zgodna z treścią mapy ewidencyjnej</p>		
<p>UWAGA: Dokładność położenia punktów granicznych działek nie spełnia kryteriów dokładnościowych określonych przez standardy techniczne</p>		
Data opracowania		23.09.2020r
Wykonawca:		
Nr uprawnień i podpis wykonawcy		

LEGENDA:

-  223.311-1084/3 punkt osnowy geodezyjnej podlegający ochronie
-  układ urbanistyczny miasta Barczewo wpisany do rejestru zabytków
-  linia wyznaczająca zasięg terenu o różnym przeznaczeniu
-  nieprzekraczalna linia zabudowy
-  oznaczenia terenu o różnym przeznaczeniu


 10-124 OLSZTYN, UL. GRUNWALDZKA 4A/24 NIP 7391452482
 MACIEJ POWĄZKA ARCHITEKT tel. 502180853 e-mail: maciej.powazka@poczta.fm

REMONT MURU I BRAMY WEJŚCIOWEJ NA CMENTARZ PRZY UL. ARMII KRAJOWEJ W BARCZEWIE
 INWESTYCJA
 INWESTOR
 GMINA BARCZEWO, PLAC RATUSZOWY 1, 11-010 BARCZEWO
 PROJEKT BUDOWLANY ARCHITEKTURA
 FAZA OPRACOWANIA BRANŻA
PLAN SYTUACYJNY
 TYTUŁ RYSUNKU
 mgr inż. arch. Maciej Powązka PODPIS SKALA 1:500
 PROJEKTANT NR UPRAWNIENI 02/01/OL DATA sierpień 2020
 mgr inż. arch. Katarzyna Boguszewska PODPIS
 SPRAWDZIŁA NR UPRAWNIENI KI-II-7342-78/98 NUMER RYSUNKU **A-1**