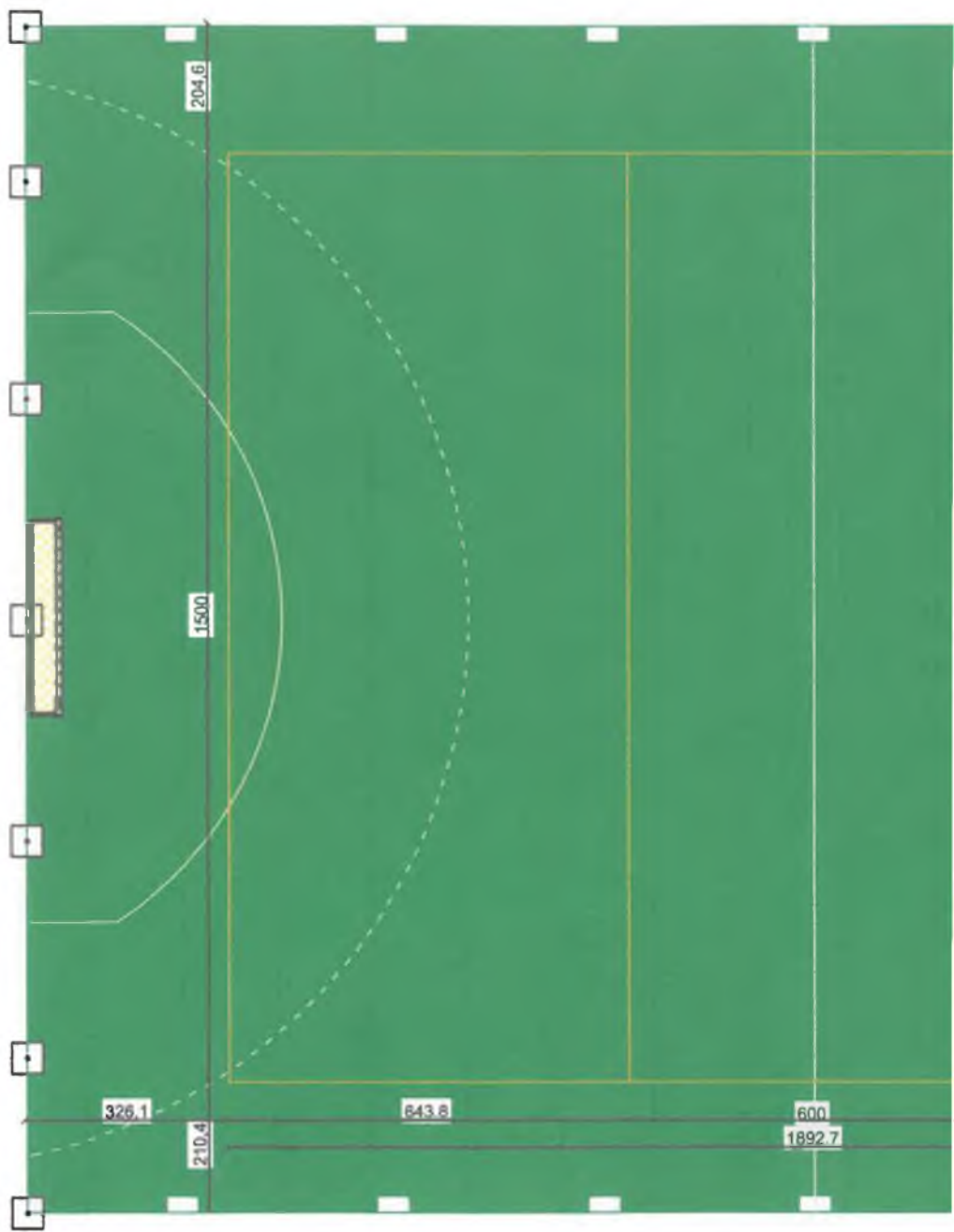



Obiekt:	BOISKO WIELOFUNKCYJNE		
Lokalizacja:	obwód Kury, gm. Władysławów działka nr 558/4		
Inwestor:	Gmina Władysławów		
Temat:	Boisko do piłki nożnej		
Nazwa rys:	Rozmieszczenie boisk	Data:	grudzień 2021
		Skala:	1:100
architektura:	Agnieszka Ogrodowczyk Gruszczyńska 16/R-258/L01A/04		numer rysunku 1

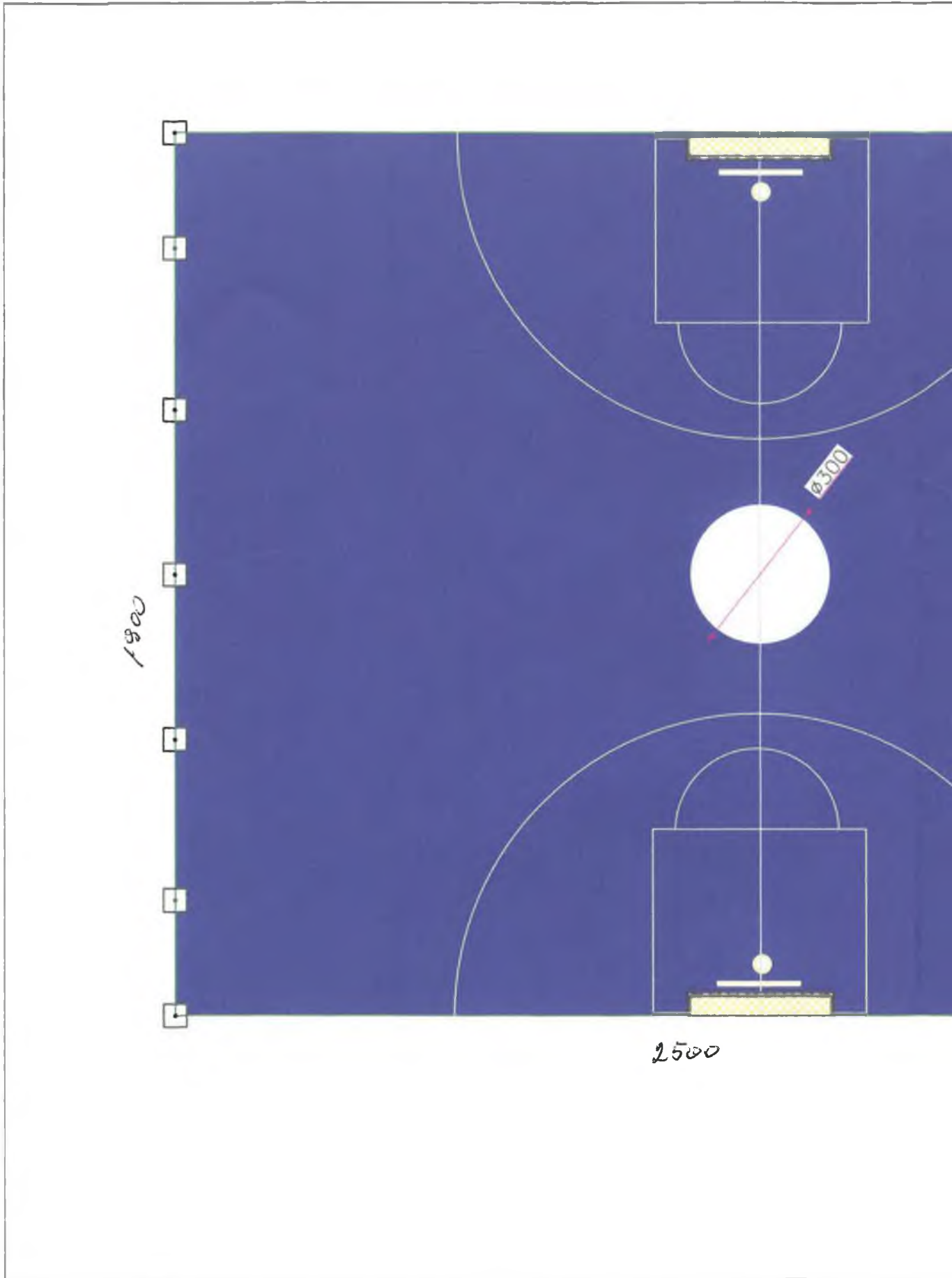
1878




2500




Obiekt:	BOISKO WIELOFUNKCYJNE		
Lokalizacja:	obręb Kuny, gm. Władysławów działka nr 558/4		
Inwestor:	Gmina Władysławów		
Temat:	Boisko do piłki ręcznej i siatkówki		
Nazwa rys:	Rozmieszczenie boisk	Data: grudzień 2021	Skala 1:100
architektura:	Agnieszka Ogrodowczyk Gruszczyńska 16/R-258/Ł.OIA/04		numer rysunku 2



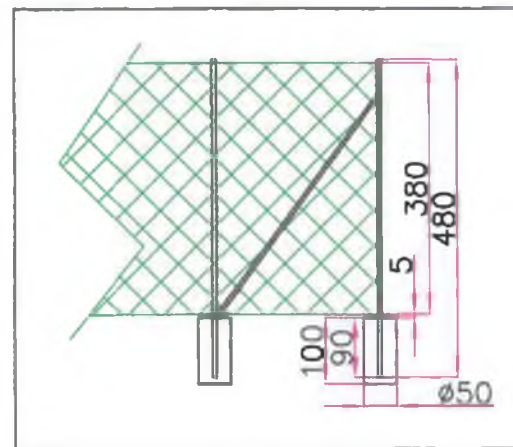
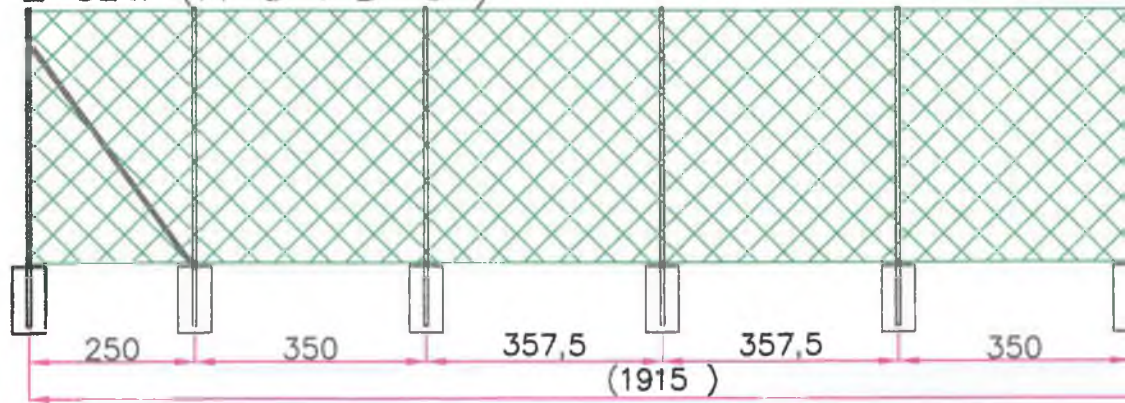


Obiekt:	BOISKO WIELOFUNKCYJNE		
Lokalizacja:	obręb Kuny, gm. Władysławów działka nr 558/4		
Inwestor:	Gmina Władysławów		
Temat:	Boisko do koszykówki.		
Nazwa rys:	Rozmieszczenie boisk	Data: grudzień 2021	Skala 1:100
architektura:	Agnieszka Ogrodowczyk Gruszczyńska 16/R-258/LOIA/04		numer rysunku 3




Obiekt:	BOISKO WIELOFUNKCYJNE		
Lokalizacja:	obręb Kuny, gm. Władysławów działka nr 558/4		
Inwestor:	Gmina Władysławów		
Temat:	Boisko do koszykówki i siatkówki.		
Nazwa rys:	Rozstaw słupów	Data: grudzień 2021	Skala: 1:100
architektura:	Agnieszka Ogrodowczyk - Gruszczyńska 16/R-258/L.OIA/04		numer rysunku 4

2 szt. (A-D i B-C)





Obiekt:	BOJSKO WIELOFUNKCYJNE		
Lokalizacja:	obwód Kuny, gm. Władysławów działka nr 558/4		
Inwestor:	Gmina Władysławów		
Temat:	Boisko do koszykówki	siatkówki.	
Nazwa rys:	Rozstaw słupów	Data: grudzień 2021	Skala 1:100
architektura:	Agnieszka Ogrodowczyk Gruszczynska 16/R-258/LOIA/04		numer rysunku 5



AB.6743.1246.2021

le. Rulys

Dziennik Ustaw

-2-

STAROSTWO POWIATOWE

Poz. 304

Załączniki do rozporządzenia Ministra Rozwoju, Pracy i Technologii z dnia 12 lutego 2021 r. (poz. 304)

Załącznik nr 1

WZÓR

ZGŁOSZENIE

budowy lub wykonywania innych robót budowlanych

(PB-2)

PB-2 nie dotyczy budowy i przebudowy budynku mieszkalnego jednorodzinnego

Podstawa prawna: Art. 30 ust. 2 w zw. z ust. 4d ustawy z dnia 7 lipca 1994 r. - Prawo budowlane (Dz. U. z 2020 r. poz. 1333, z późn. zm.).

1. ORGAN ADMINISTRACJI ARCHITEKTONICZNO-BUDOWLANEJ

Nazwa: STAROSTA TURECKI

2.1. DANE INWESTORA

Imię i nazwisko lub nazwa: GMINA HEADYSKAŃSKA

Kraj: POLSKA Województwo: WIELKOPOLSKA

Powiat: TUREK Gmina: HEADYSKAŃSKA

Ulica: RYNEK Nr domu: 43 Nr lokalu: -

Miejscowość: HEADYSKAŃSKA Kod pocztowy: 62-710 Poczta: HEADYSKAŃSKA

Email (nieobowiązkowo):

Nr tel. (nieobowiązkowo):

2.2. DANE INWESTORA (DO KORESPONDENCJI)

Wypełnia się, jeżeli adres do korespondencji inwestora jest inny niż wskazany w pkt 2.1.

Kraj: PL Województwo:

Powiat: Gmina:

Ulica: Nr domu: Nr lokalu:

Miejscowość: Kod pocztowy: Poczta: STAROSTWO POWIATOWE

Adres skrzynki ePUAP²⁾: WYDZIAŁ

3. DANE PEŁNOMOCNIKA

Wypełnia się, jeżeli inwestor działa przez pełnomocnika.

pełnomocnik

pełnomocnik do doręczeń

Imię i nazwisko: ANNA MARON

Kraj: POLSKA Województwo: WIELKOPOLSKIE

Powiat: TUREK Gmina: HEADYSKAŃSKA znak AB.6743.1246.2021

Ulica: Nr domu: 25 Nr lokalu:

Miejscowość: SŁOBOWA Kod pocztowy: 62-710 Poczta: HEADYSKAŃSKA

Adres skrzynki ePUAP²⁾: