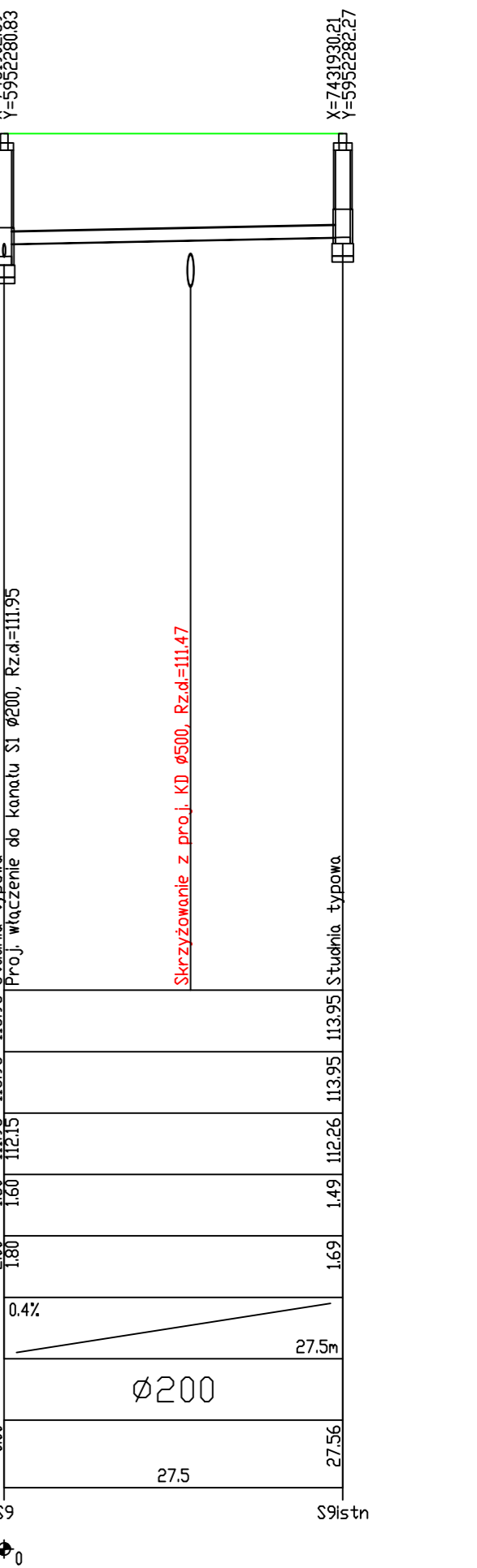
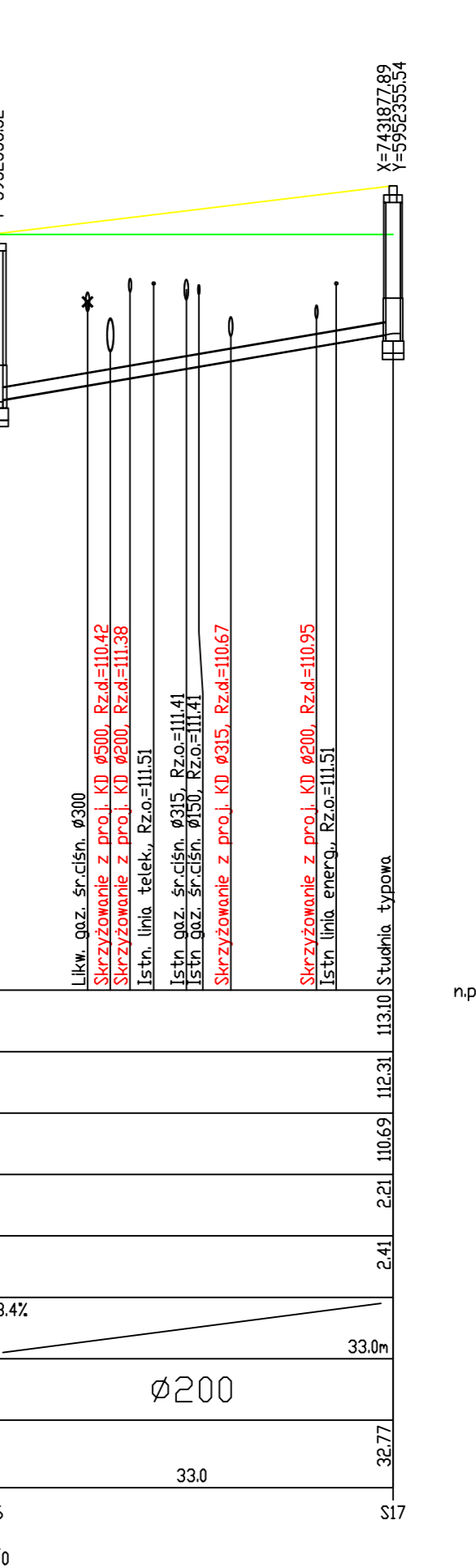

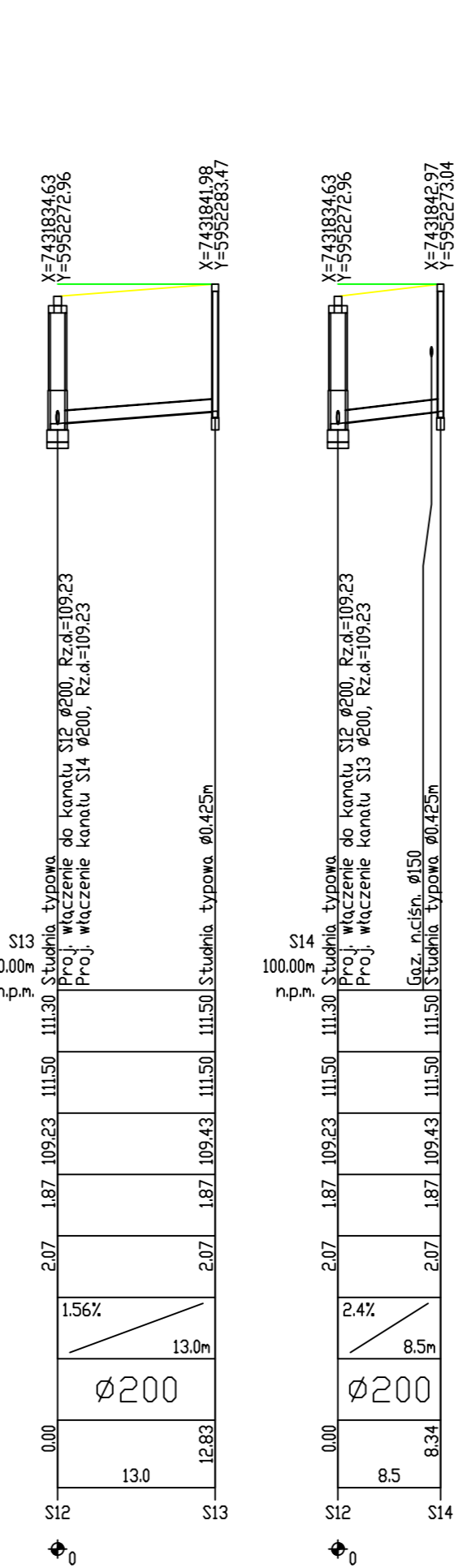
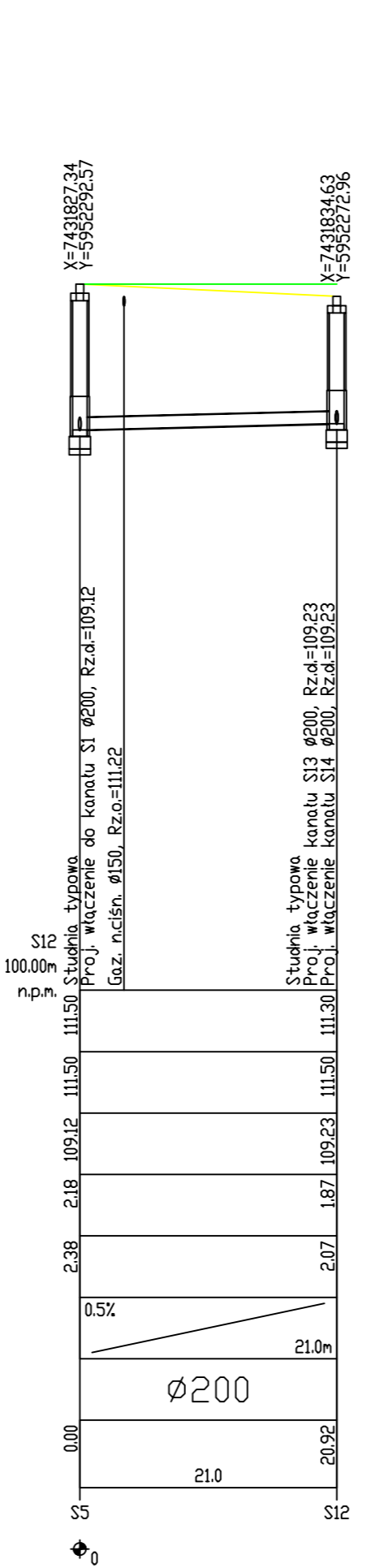
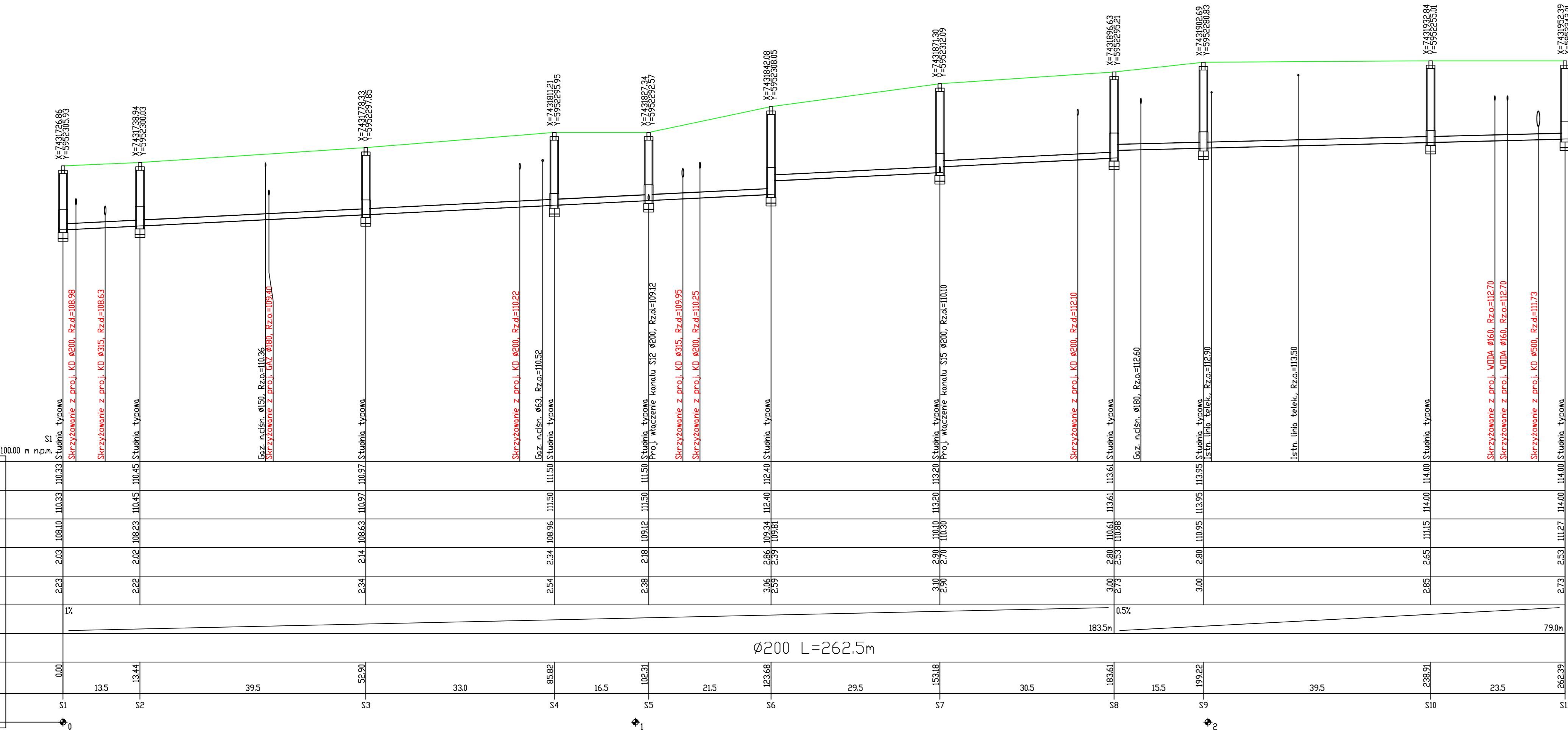


DZNACZENIE PROFILU: POZIOM PORÓWNAWCZY	100.00 m	S1
RZĘDNA TERENU PROJ.		S2
RZĘDNA TERENU ISTN.		S3
RZĘDNA DNA KANAŁU		S4
NAZIOM		S5
ZAGŁĘBIENIE DNA KANAŁU		S6
SPADKI, DŁUGOŚCI		S7
ŚREDNICA, MATERIAŁ		S8
ODLEGŁOŚCI		S9
HEKTOMETRY		S10



Stadium: pT	Data: 03.2023
Rozbudowa na rondo skrzyżowania ulic Grunwaldzka, Drwęcka, Kopernika w Ostródzie.	Skala: 1:500
ul. Grunwaldzka, Drwęcka, Kopernika w Ostródzie	Nr rys.: 2.1a
Profile podłuzne sieci kanalizacji sanitarnej	Podpis:
Projektował: Przemysław Goczkowski	nr uprawnień: WAM/0143/P005/16
Sprawił: Magdalena Dąbrowska	nr uprawnień: PDL/0141/PMB5/16