








OBJAŚNIENIA

-  Proj. kabel zasilający oraz słupy wraz z oprawami
-  Istniejące nr działek ewidencyjnych pod inwestycję
-  Istniejące granice działek ewidencyjnych
-  Zakres opracowania
-  Projektowane drzewa - wiśnia KANZAN
-  Projektowane drzewo - platan wschodni Minaret
-  Projektowane drzewo - morwa biała

ul. Estkowskiego

ul. Chwaliszewo

ul. Tyne Chwaliszewo

istn. odcinek 4 Wartostrady

NR 1 - wiśnia Kanzan ilość 15 sztuk, sadzimy w rozstawie co 4 m w odległości 2 m od krawężnika

NR 3 - morwa biała, ilość sztuk 9, sadzimy w rozstawie co 6 m pomiędzy platanami, w odległości 3 m od krawężnika

NR 2 - platan klonolistny, 9 sztuk rozstaw co 6 m sadzimy w odległości 3 m od krawężnika

NAZWA RYSUNKU	PROJEKT NASADZEŃ	Data:	25.04.2024
Investor:	 MIASTO POZNAŃ Plac Kolegiacki 17 61-841 Poznań	Nr umowy:	

Budowa ścieżki pieszko-rowerowej Wartostrada na południe od Mostu Przemysła / w kierunku Dębiny oraz budowa łącznika Wartostrady z ul. Chwaliszewo

Nazwa i adres obiektu budowlanego:	Budowa łącznika pomiędzy Wartostradą odcinek nr 4 z ul. Chwaliszewo
------------------------------------	---

BRANŻA ZIELEŃ				
Stanowisko	Imię i nazwisko	Nr uprawnień	Specjalność	Podpis
Projektant	Agnieszka Gąsiorowska		ZIELEŃ	
Opracowujący				
				Skala: 1:500
				Nr rys.: 1