


Legenda

1. projektowany plac zabaw
2. projektowana plaża
3. projektowane ławki betonowe z oparciem szt. 5
4. projektowany regulamin szt. 2
5. projektowany kosz na śmieci betonowy szt. 2
6. projektowana mini przepłotnia
7. projektowana wieża wspinaczkowa
8. projektowany słup do wspinania
9. projektowany sześciokąt sprawnościowy
10. projektowany zestaw do kalisteniki
11. Rozbiórka płyty betonowej 3x4x0,3m
12. Usunięcie istniejącego składowiska gruzów 6,5m³
13. Istniejące krzewy glóg i ligustr do przycięcia 180m²
14. projektowane krzewy samosiejki do wycinki krzew glóg szt. 29 i czeremcha szt. 3 łącznie o pow. 64m²



- nawierzchnia biologicznie czynna do odtworzenia- trawnik P=1290,00m²



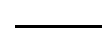
- nawierzchnia utwardzona kostką polbruk gr. 6cm P=14,00m²



- nawierzchnia placu zabaw piasek płukany 0-2mm gr. 30cm P=254,00m² piasek płukany 0-2mm gr. 40cm pod urządzeniem słup wspinaczkowy i zestaw do kalisteniki P=123m² łącznie 377,0m²
- nawierzchnia plaży piasek płukany posypany solą 0-2mm gr. 30cm P=307,00m²



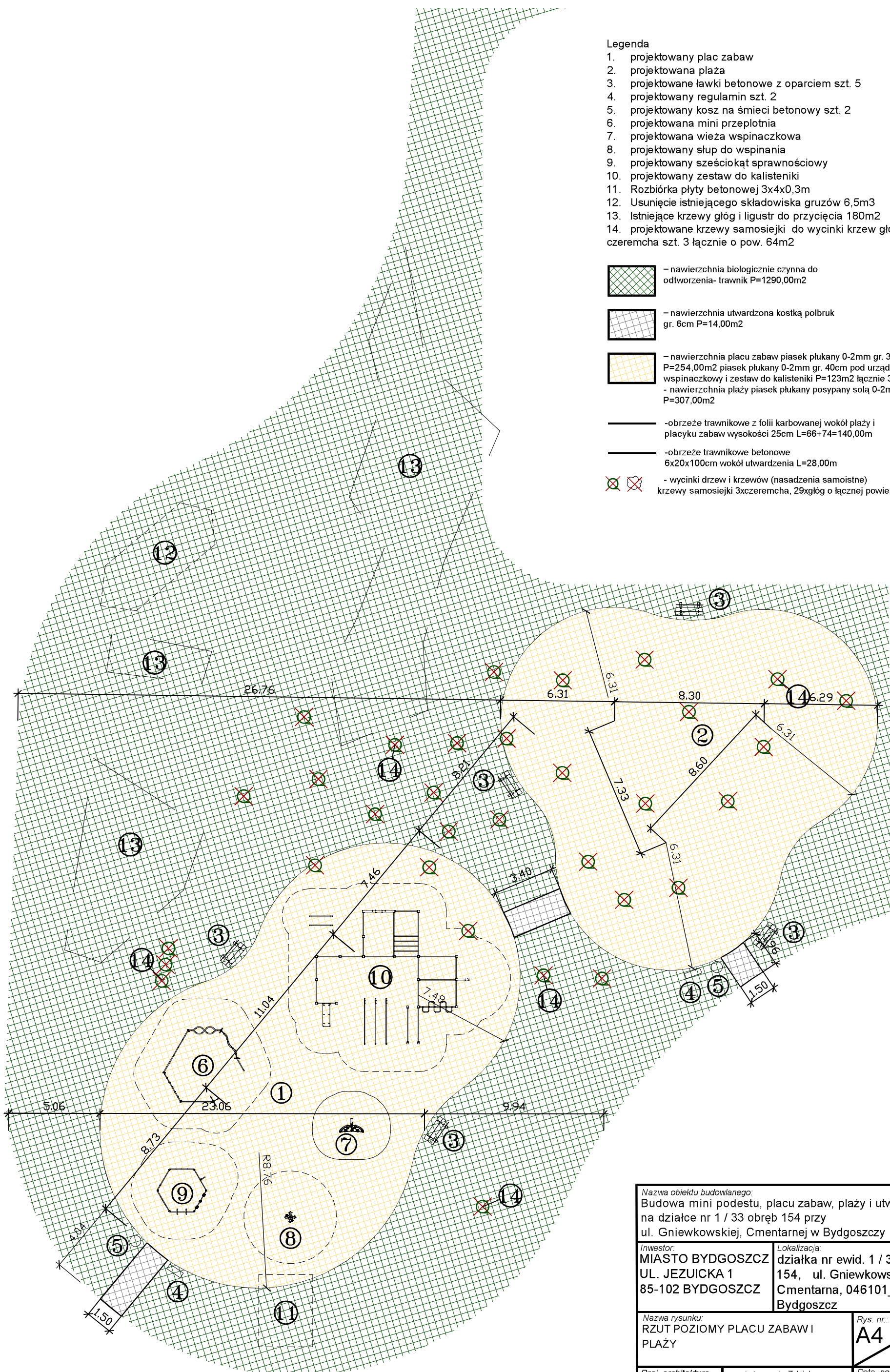
-obrzeże trawnikowe z folii karbowanej wokół plaży i placu zabaw wysokości 25cm L=66+74=140,00m



-obrzeże trawnikowe betonowe 6x20x100cm wokół utwardzenia L=28,00m



- wycinki drzew i krzewów (nasadzenia samoistne) krzewy samosiejki 3xczeremcha, 29xglóg o łącznej powierzchni 64m²



Nazwa obiektu budowlanego: Budowa mini podestu, placu zabaw, plaży i utwardzeń na działce nr 1 / 33 obręb 154 przy ul. Gniewkowskiej, Cmentarnej w Bydgoszczy		
Investor: MIASTO BYDGOSZCZ UL. JEZUICKA 1 85-102 BYDGOSZCZ	Lokalizacja: działka nr ewid. 1 / 33 obręb 154, ul. Gniewkowska, Cmentarna, 046101_1, m. Bydgoszcz	
Nazwa rysunku: RZUT POZIOMY PLACU ZABAW I PLAŻY		Rys. nr.: A4 Skala: 1 : 200
Proj. architektura	mgr inż. arch. Zdzisław Ambrozek spec. arch. nr upr. WBPP-NB-7210/95/81	Data, podpis: 11.01.2022
Projektant konstrukcja	mgr inż. Artur Tusznio spec. konstr.-budowlana nr upr. KUP/0004/POOK/14	Data, podpis: 11.01.2022