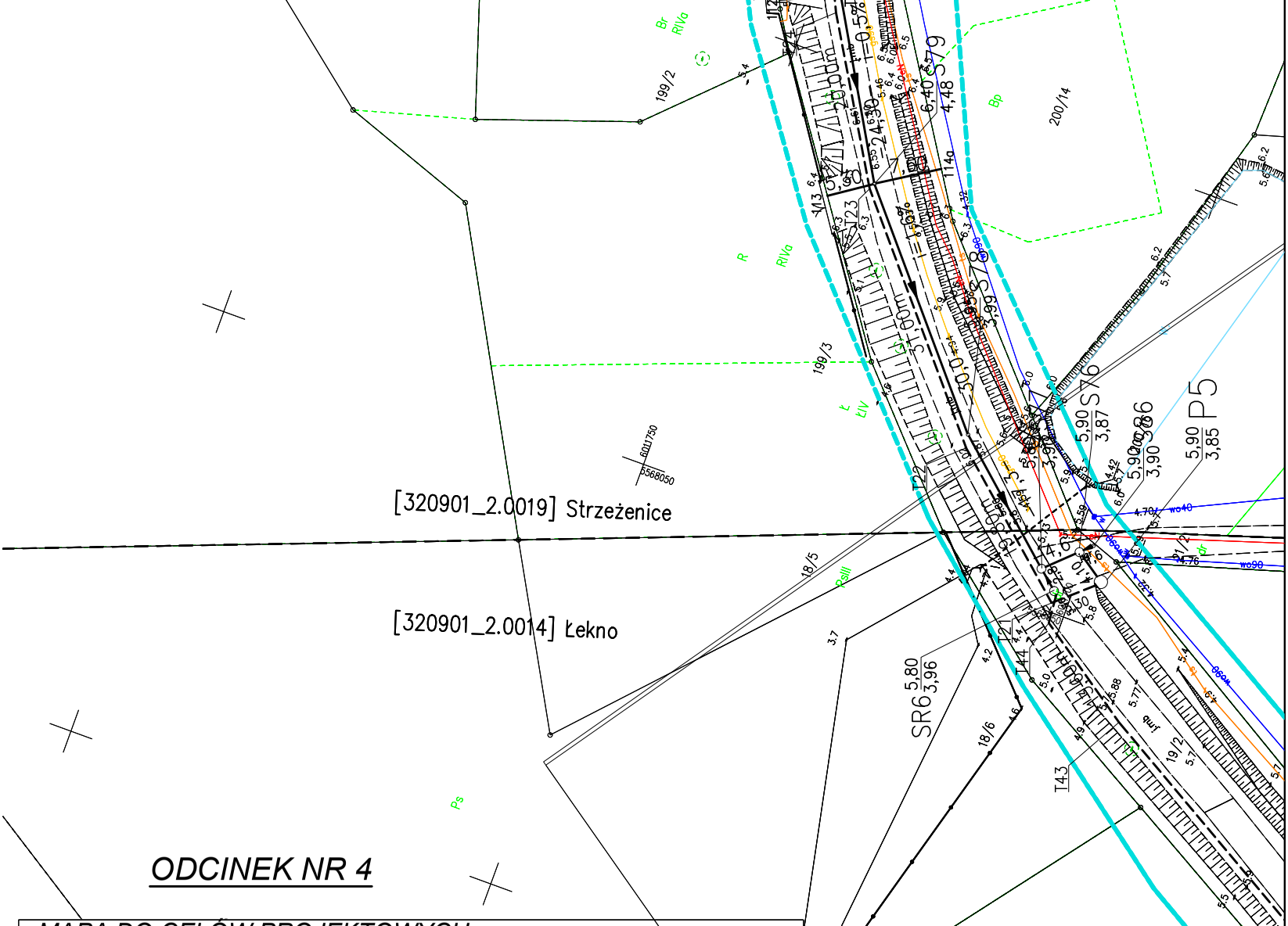
[320901_2.0019] Strzeżenice
[320901_2.0014] Łekno
199/2
199/3
200/14
18/5
18/6
19/2
SR6 5,80 3,96
S79 6,40 4,48
S78 3,99
S76 5,90 3,87
S86 5,90 3,90
P5 5,90 3,85
T43
T44
T21
T22
T23
I13
114a
20,00m
24,30
31,00m
30,0
19,80m
6011750
5568050
ŁĄCZY ODCINEK NR 5

ODCINEK NR 4

MAPA DO CELÓW PROJEKTOWYCH

OBIEKT: Strzeżenice, dz.nr 230, 229/2, 229/3, 228/3
Łekno dz. nr19/2

Identyfikator: 320901_2.0019 Strzeżenice
Identyfikator: 320901_2.0014 Łekno
Jednostka ewidencyjna: 320901_2 BĘDZINO
powiat koszaliński
województwo zachodniopomorskie

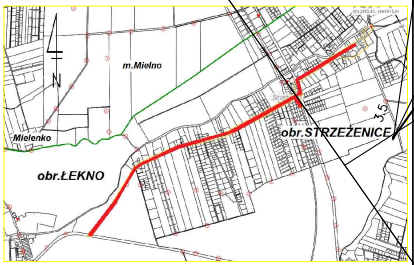
m.Mielno
Mielenko
obr.ŁEKNO
obr.STRZEŻENICE
N

SKALA: 1:500
Mapa w układzie współrzędnych: ,,PL-2000/5"
Poziom odniesienia wysokości: PL-EVRF2007-NH

Zakres aktualizacji: — — — — — — —
Wykonano w ramach roboty geodezyjnej: Nr: GK.6640.1424.2023
Data opracowania: 19.07.2024 r.
Mapę opracowała : Karina Pala
Granice i numery działek ewidencyjnych według danych PODGiK w Koszalinie z dnia: 13.07.2024 r.
W zakresie pomiaru nie badano istnienia obciążeń nieruchomości w postaci służebności przechodu lub przejazdu

Jednostka wykonawstwa geodezyjnego:

PRZEDSIĘBIORSTWO USŁUG GEODEZYJNO KARTOGRAFICZNYCH
"GEODET"SC Adrian Andrzej Folmer
75-406 Koszalin,ul. T. Kościuszki 4/1B
tel 94-342-49-40 kom. 602-480-389
e mail: geodet.ajf@onet.eu

Geodeta uprawniony:
ANDRZEJ FOLMER 6603/1

Nr. ks. zam. E- 126/2023

Poświadczam, że niniejszy dokument został opracowany w wyniku prac geodezyjnych i kartograficznych, których rezultaty zawiera operat techniczny pozytywnie zweryfikowany. Jednocześnie informuję, że jestem świadomy odpowiedzialności karnej za złożenie fałszywego oświadczenia.

Identyfikator zgłoszenia prac geodezyjnych	GK.6640.1424.2023
Organ służby geodezyjnej, który otrzymał zgłoszenie	Starosta Koszaliński
Wykonawca prac geodezyjnych	P.U.G.K. "GEODET" s.c. Adrian,Andrzej Folmer
Nr oraz data sporządzenia dokumentu zawierającego wyniki pozytywnej weryfikacji	Protokół weryfikacji Nr GK.6640.1424.2023_43738 z dnia 26.07.2024r.
Imię i nazwisko oraz numer uprawnień zawodowych kierownika prac	Andrzej Folmer Nr uprawnień 6603

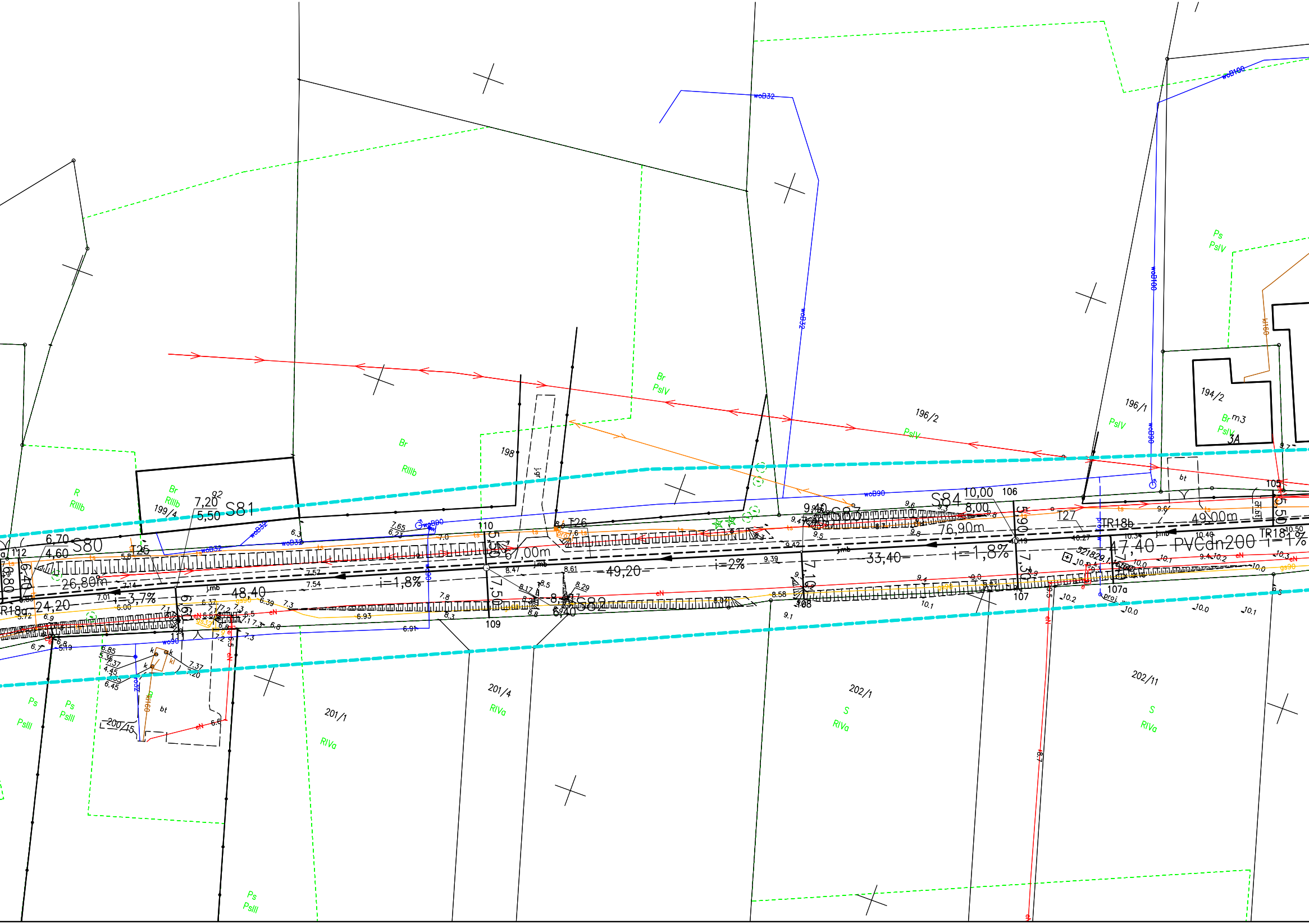
S80
S81
S82
S83
S84
T25
T26
T27
TR18a
TR18b
TR18
47,40 PVCdn200 i=1%
49,00m
76,90m
33,40
i=1,8%
49,20
i=2%
67,00m
i=1,8%
48,40
i=3,7%
24,20
26,80m
6,70
4,60
7,20
5,50
10,00
8,00
7,50
7,10
7,30
5,90
6,40
6,80
105
106
107
107a
108
109
110
111
112
199/4
198
196/2
196/1
194/2
3A
201/4
201/1
202/1
202/11
200/15
Br RIIIb
R RIIIb
Br PsIV
Ps PsIV
Ps PsIII
Br PsIV
Br m3 PsIV
S RIVa
RIVa
woB32
woB90
woB100
kl160
ts
eN
gs
j.mb
j.gr
bt
proj.

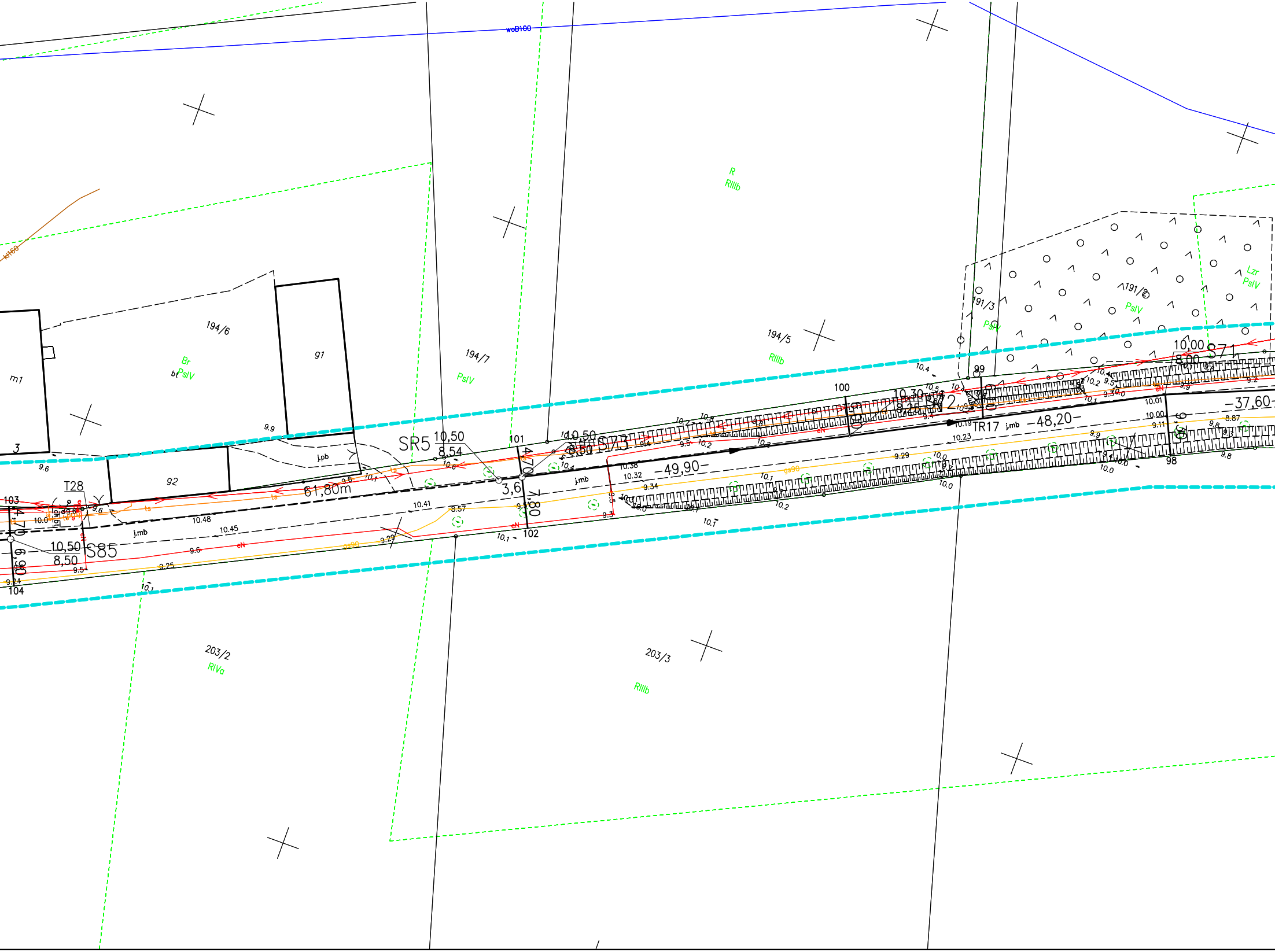
woB100
kH60
R
RIIIb
194/6
Br
PsIV
194/7
PsIV
194/5
RIIIb
191/3
PsIV
191/2
PsIV
Lzr
PsIV
m1
91
92
3
j.pb
SR5
10,50
8,54
101
100
99
98
103
104
102
T28
10,50
8,50
S85
61,80m
3,6
S73
S72
S71
10,30
8,26
10,00
8,00
–49,90–
–48,20–
–37,60–
TR17
j.mb
eN
ts
gs90
203/2
RIVa
203/3
RIIIb

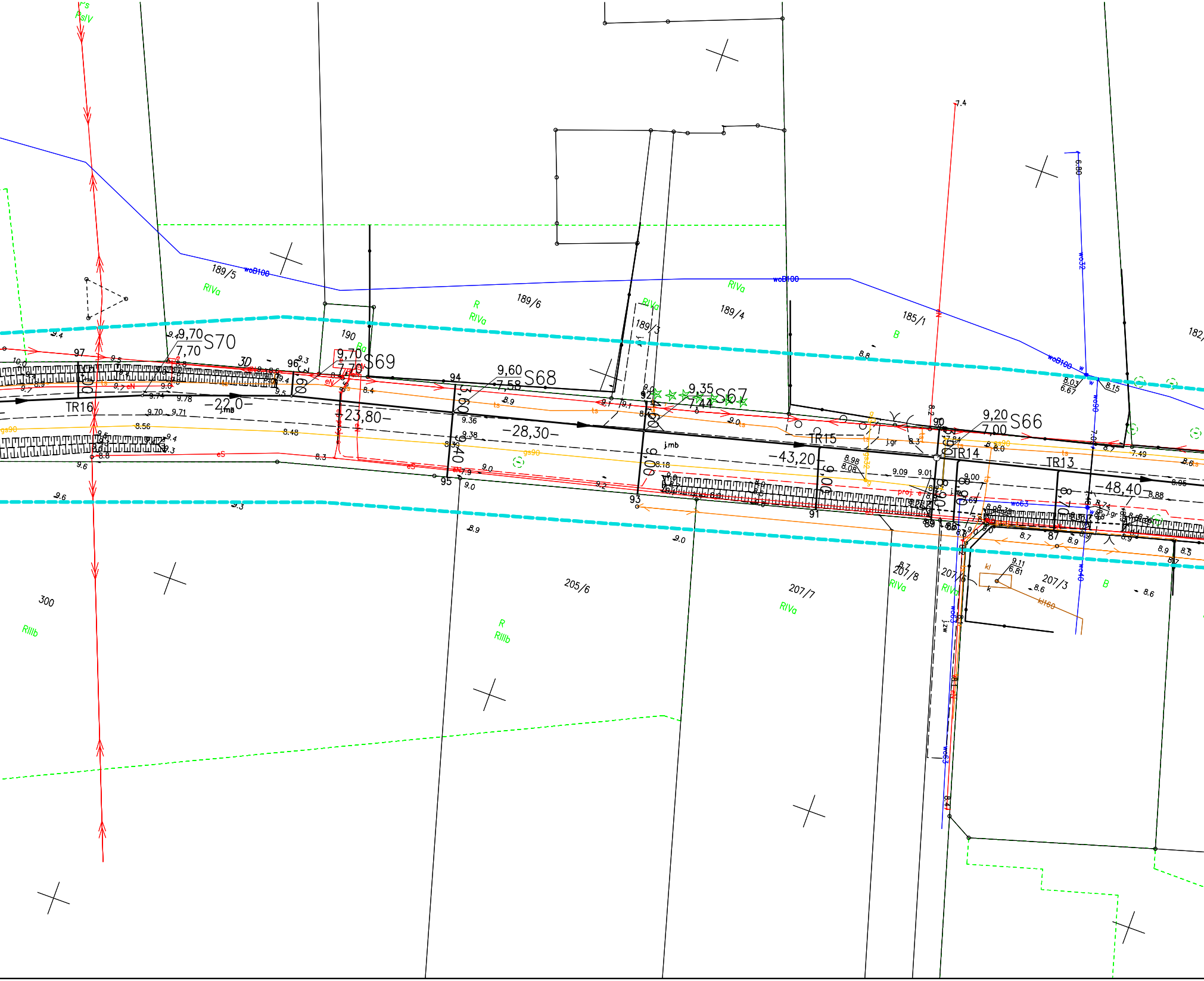

9,70 S70
7,70
9,70 S69
7,70
9,60 S68
7,58
9,35 S67
7,44
9,20 S66
7,00
TR16
TR15
TR14
TR13
-22,0-
-23,80-
-28,30-
-43,20-
-48,40-
189/5
189/6
189/4
189/3
190
185/1
182
205/6
207/7
207/8
207/3
300
RIVa
RIIIb
R
B
Ps
PsIV
woB100
wo32
wo90
wo40
wo63
kl160
j.mb
j.gr
97
96
95
94
93
92
91
90
89
88
87

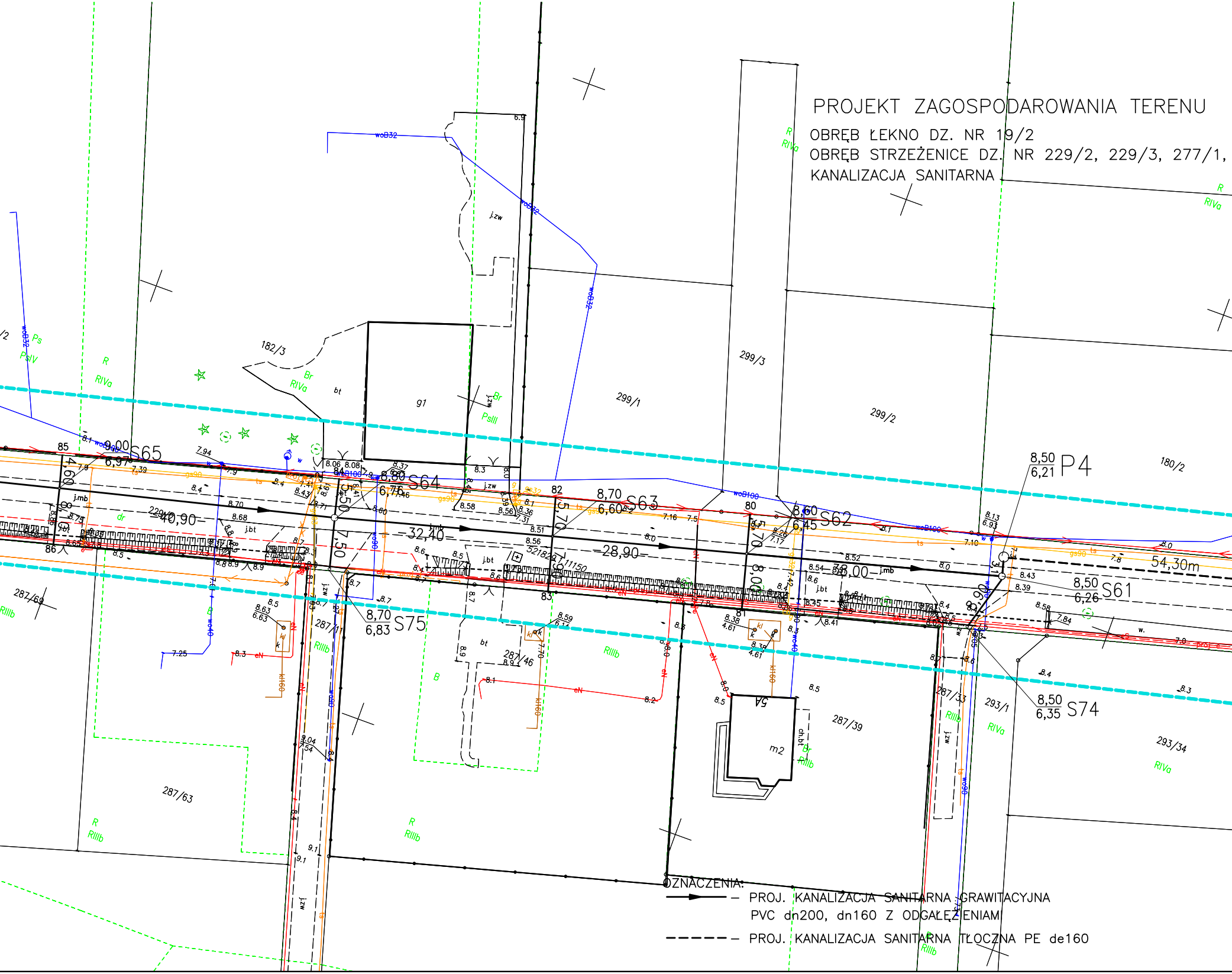
182/3
299/3
299/1
299/2
180/2
287/69
287/11
287/46
287/39
287/33
293/1
293/34
287/63
229/1
g1
m2
bt
j.zw
j.bt
j.mb
ch.bt
wzl
R
RIVa
RIIIb
Br
Ps
PsIV
PsIII
B
dr
woB32
woB100
wo90
wo40
eN
kl160
ts
gs90
85
86
84
83
82
81
80
9,00
6,97
S65
8,80
6,76
S64
8,70
6,60
S63
8,60
6,45
S62
8,50
6,21
P4
8,50
6,26
S61
8,70
6,83
S75
8,50
6,35
S74
40,90
32,40
28,90
38,00
54,30m
4,60
5,50
7,50
5,70
8,00
8,90
3,10

PROJEKT ZAGOSPODAROWANIA TERENU

OBRĘB ŁEKNO DZ. NR 19/2

OBRĘB STRZEŻENICE DZ. NR 229/2, 229/3, 277/1,

KANALIZACJA SANITARNA

OZNACZENIA:

- PROJ. KANALIZACJA SANITARNA GRAWITACYJNA PVC dn200, dn160 Z ODGAŁĘZIENIAMI
- PROJ. KANALIZACJA SANITARNA TŁOCZNA PE de160

skala 1:500

175/19, 228/3, 230, 231/1

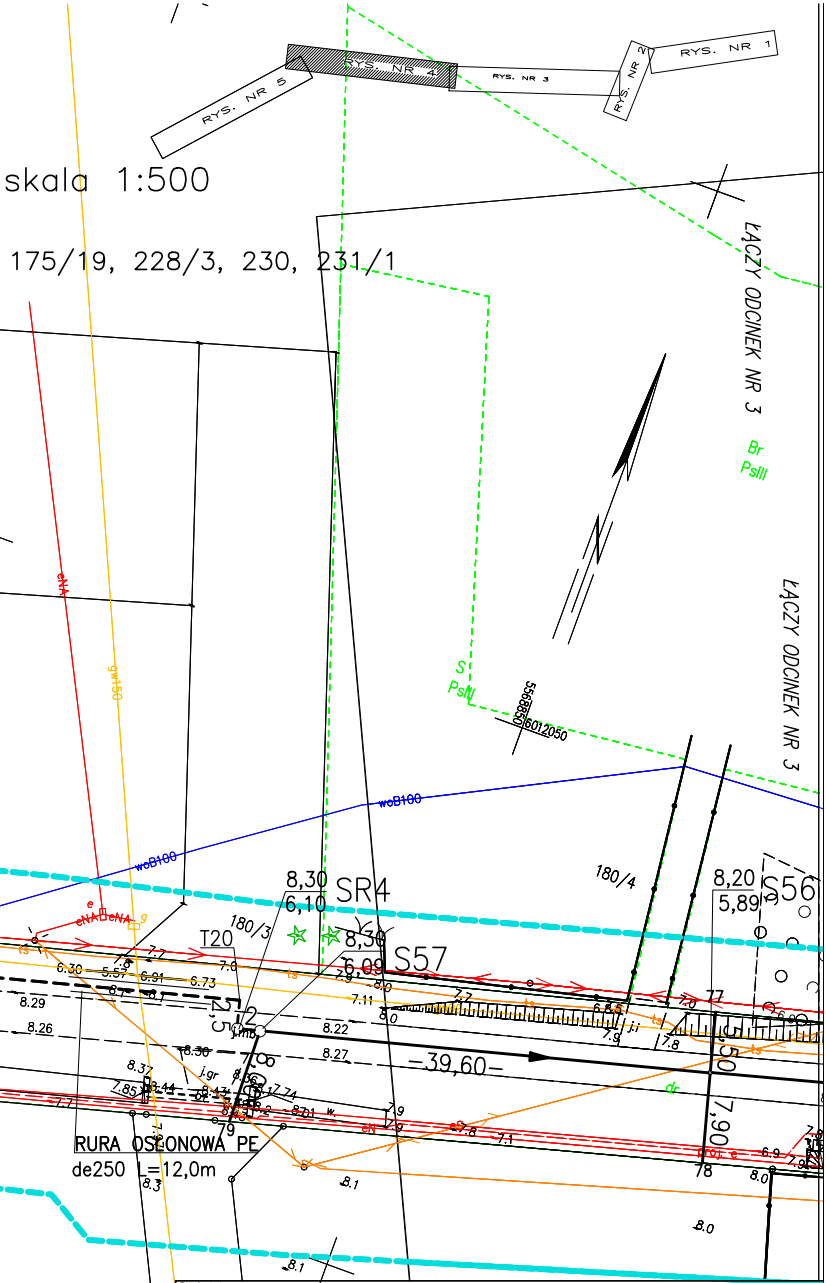
RYS. NR 5
RYS. NR 4
RYS. NR 3
RYS. NR 2
RYS. NR 1
ŁĄCZY ODCINEK NR 3
Br
PsIII
ŁĄCZY ODCINEK NR 3
S
PsII
5568850
6012050
eNA
gw150
woB100
180/4
180/3
8,30
6,10
SR4
8,30
6,09
S57
8,20
5,89
S56
T20
-39,60-
7,90
RURA OSŁONOWA PE
de250 L=12,0m

Obiekt: SIEĆ KANALIZACJI SANITARNEJ GRAWITACYJNEJ Z ODGAŁĘZIENIAMI
KANALIZACJA SANITARNA TŁOCZNA Z PRZEPOMPOWNIAMI

Adres: OBRĘB ŁEKNO DZ. NR 19/2
OBRĘB STRZEŻENICE DZ. NR 229/2, 229/3, 277/1, 175/19,
228/3, 230, 231/1

Inwestor: GMINA BĘDZINO
BĘDZINO 19, 76-037 BĘDZINO

Treść rysunku:	PROJEKT ZAGOSPODAROWANIA TERENU		Faza: PZT
	Imię i Nazwisko	Data i podpis:	Skala: 1:500
Projektant:	mgr inż.Elżbieta Serwatka–Bunio UAN–U73427/12/96 w zakresie sieci, instalacji i urządzeń sanitarnych	07.2024	
Sprawdził:	mgr inż. Leszek Kaszak ZAP/0081/POOS/14 w zakresie sieci, instalacji i urządzeń sanitarnych	07.2024	Nr rys.: 4