




MAZOWIECKI
WOJEWÓDZKI
KONSERWATOR
ZABYTKÓW

Wojewódzki Urząd Ochrony Zabytków w Warszawie
ul. Nowy Świat 18/20 00-373 Warszawa
tel (+48) 22 44 30 400 fax (+48) 22 44 30 401
www.mwzkz.pl



WA.5183.2.11.2021.JG

Warszawa, 05 lipca 2021 r.

Urząd Miejski w Łomiankach
ul. Warszawska 115
05-092 Łomianki

dot. zaleceń konserwatorskich dla działki nr ew. działki nr ew. 172 z obrębu 0004, położonej przy ul. Warszawskiej 97A w miejscowości ŁOMIANKI, gm. Łomianki, zlokalizowanej na obszarze reliktyw dawnej synagogi, ujętej w gminnej ewidencji zabytków Łomianek.

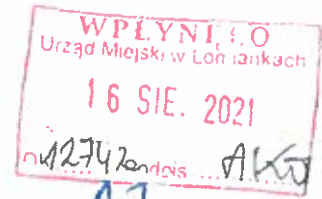
Działając na podstawie art. 27 ustawy z dnia 23 lipca 2003 r. o ochronie zabytków i opiece nad zabytkami (Dz. U. z 2021 r., poz. 710) – po rozpatrzeniu wniosku Urzędu Miejskiego w Łomiankach, ul. Warszawska 115, 05-092 Łomianki, reprezentowanego przez Pana Piotra Kowalskiego Naczelnika Wydziału Geodezji, Gospodarki Nieruchomościami i Zagospodarowania Przestrzennego, z dnia 20.05.2021 r. (data wpływu: 26.05.2021 r.), w sprawie zaleceń konserwatorskich dla działki nr ew. działki nr ew. 172 z obrębu 0004, położonej przy ul. Warszawskiej 97A w miejscowości ŁOMIANKI, gm. Łomianki, zlokalizowanej na obszarze reliktyw dawnej synagogi, ujętej w gminnej ewidencji zabytków Łomianek, uprzejmie informuje, że po przeprowadzonych sondażowych badaniach archeologicznych (zgodnie z decyzją MWKZ z dnia 03.02.2021 r. (znak sprawy: WA.5161.13.2.2021.JG) – pozwolenie na przeprowadzenie badań archeologicznych) – jak również po dokonaniu analizy wyników tych badań zawartych w sprawozdaniu przekazanym Mazowieckiemu Wojewódzkiemu Konserwatorowi Zabytków w wersji elektronicznej wraz z niniejszym wnioskiem:

1. część ww. działki, na której zlokalizowano relikty synagogi oraz jej najbliższe otoczenie (tj. teren w promieniu ok. 10 metrów) winny pozostać niezabudowane;
2. fundamenty synagogi, po zasypaniu odsłoniętych reliktyw, winny zostać symbolicznie zaprezentowane w terenie poprzez powtórzenie ich zarysu w cegle do wysokości ok. 0,5 metra powyżej powierzchni gruntu;
3. wszelkie inwestycje naruszające strukturę gruntu, planowane na części ww. działki, na której zarejestrowano relikty architektury murowanej związanej z synagogą (odkryte w wykopach nr 2 i 3) oraz relikty towarzyszącej zabudowy mieszkalnej i zabudowy o bliżej nie określonej funkcji (wykop nr 4), winny być poprzedzone archeologicznymi badaniami wykopaliskowymi;
4. wszelkie inwestycje naruszające strukturę gruntu, planowane na pozostałym terenie ww. działki, w tym w miejscu pozostałości budynku mieszkalnego (znanego i notowanego w dokumentacji miejskiej do roku 2013) należy objąć, stałym nadzorem archeologicznym.



MAZOWIECKI
WOJEWÓDZKI
KONSERWATOR
ZABYTKÓW

Wojewódzki Urząd Ochrony Zabytków w Warszawie
ul. Nowy Świat 18-20 00-373 Warszawa
tel (+48) 22 44 30 400 fax (+48) 22 44 30 401
www.mwzkz.pl



Warszawa, 11 sierpnia 2021 r.

WA.5183.2.11.2021 JG

Urząd Miejski w Łomiankach
ul. Warszawska 115
05-092 Łomianki

dot. zaleceń konserwatorskich dla działki nr ew. działki nr ew. 172 z obrębem 0004, położonej przy ul. Warszawskiej 97A w miejscowości ŁOMIANKI, gm. Łomianki, zlokalizowanej na obszarze relikwów dawnej synagogi, ujętej w gminnej ewidencji zabytków łomianek.

Działając na podstawie art. 27 ustawy z dnia 23 lipca 2003 r. o ochronie zabytków i opiece nad zabytkami (Dz. U. z 2021 r., poz. 710) – po rozpatrzeniu wniosku Urzędu Miejskiego w Łomiankach, ul. Warszawska 115, 05-092 Łomianki, reprezentowanego przez Naczelnika Wydziału Geodezji, Gospodarki Nieruchomościami i Zagospodarowania Przestrzennego Pana Piotra Kowalskiego, z dnia 15.07.2021 r. (data wpływu: 21.07.2021 r.), w sprawie zmiany zaleceń konserwatorskich dla działki nr ew. działki nr ew. 172 z obrębem 0004, położonej przy ul. Warszawskiej 97A w miejscowości ŁOMIANKI, gm. Łomianki, zlokalizowanej na obszarze relikwów dawnej synagogi, planowanej do ujęcia w gminnej ewidencji zabytków łomianek, zawartych w piśmie tut. Organu z dnia 05.07.2021 r. (WA 5183.2.11.2021. JG), poprzez ograniczenie obszaru działki, który winien pozostać niezabudowany oraz zmianę formy symbolicznej prezentacji w terenie fundamentów synagogi, uprzejmie informuję, że przychylam się do prośby wnioskodawcy, tj.:

1. ograniczam obszar, który winien pozostać niezabudowany, do części działki, na której znajdują się relikty synagogi wraz z jej najbliższym otoczeniem (tj. terenem w promieniu ok. 5 metrów od rzeczywistego zarysu relikwów fundamentów),
2. fundamenty synagogi, po zasypaniu odsłoniętych relikwów, winny zostać symbolicznie zaprezentowane w terenie poprzez powtórzenie ich zarysu w cegle na powierzchni gruntu.

Jednocześnie informuję, że podtrzymuję pozostałe zalecenia zawarte w moim piśmie z dnia 05.07.2021 r. (WA.5183.2.11.2021. JG).

Otrzymują

1. Urząd Miejski w Łomiankach
2. a/a WUOZ WA JG

Z up. MAZOWIECKIEGO WOJEWÓDZKIEGO
KONSERWATORA ZABYTKÓW


Bogna Radziwińska
Kierownik Wydziału Archeologii



gm. Ioco, woj. mazowieckie




dz. nr ew. 172 obręb 0004

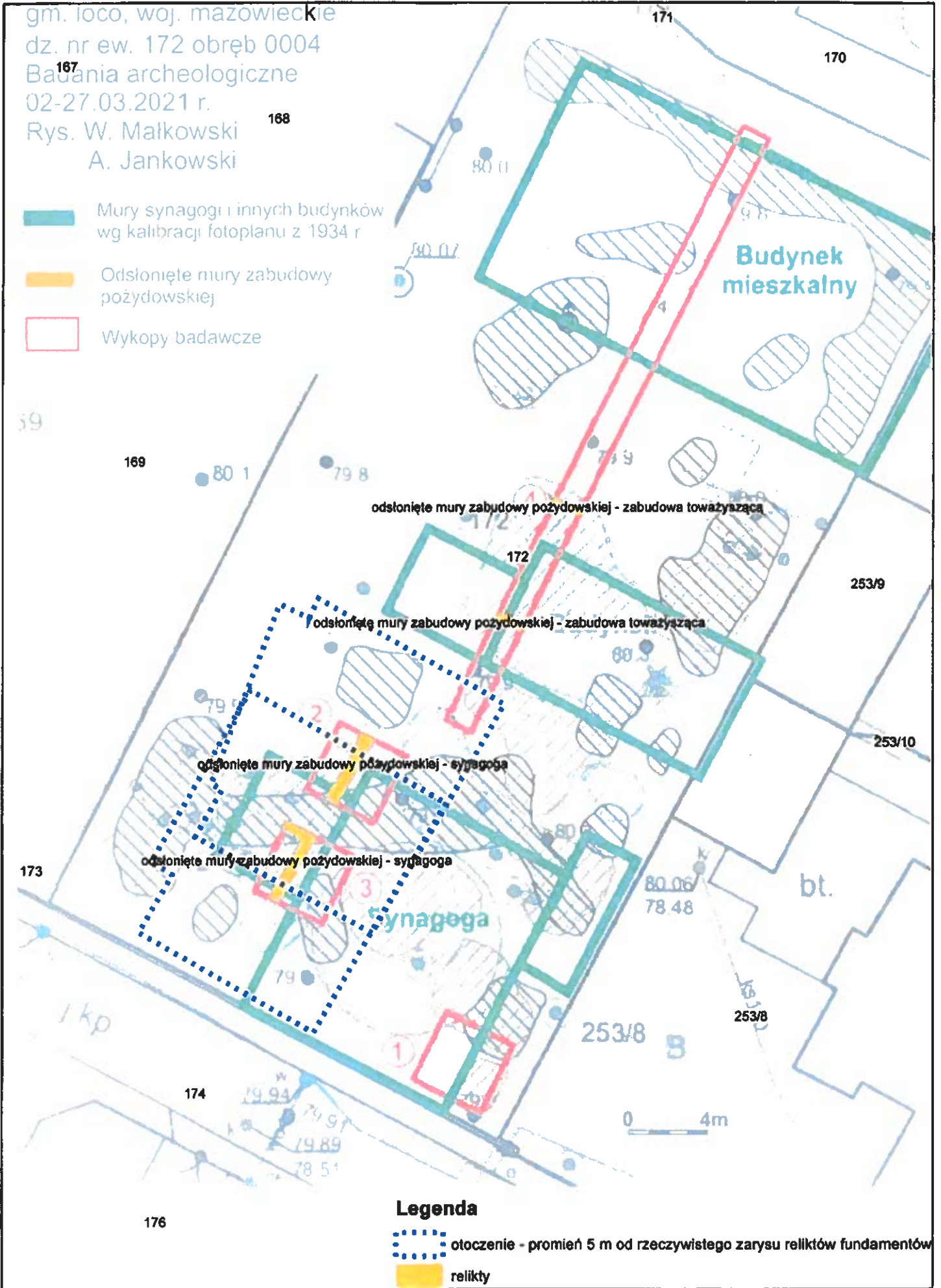
Badania archeologiczne

02-27.03.2021 r.

Rys. W. Małkowski

A. Jankowski

-  Mury synagogi i innych budynków wg kalibracji fotoplanu z 1934 r
-  Odsłonięte mury zabudowy pożydowskiej
-  Wykopy badawcze



Legenda

-  otoczenie - promień 5 m od rzeczywistego zarysu reliktyw fundamentów
-  relikty