


Nazwa obiektu DZ NR 2049/2, 2049/8
 Obręb ŁAZY
 Gmina KRASNOSIELC
 Powiat Makowski
 Woj. mazowieckie
 Skala 1:500

PROJEKT ZAGOSPODAROWANIA DZIAŁKI
 Dz. nr 2049/2 w obrębie ewidencyjnym Krasnosielc, gm. Łazy

Pn

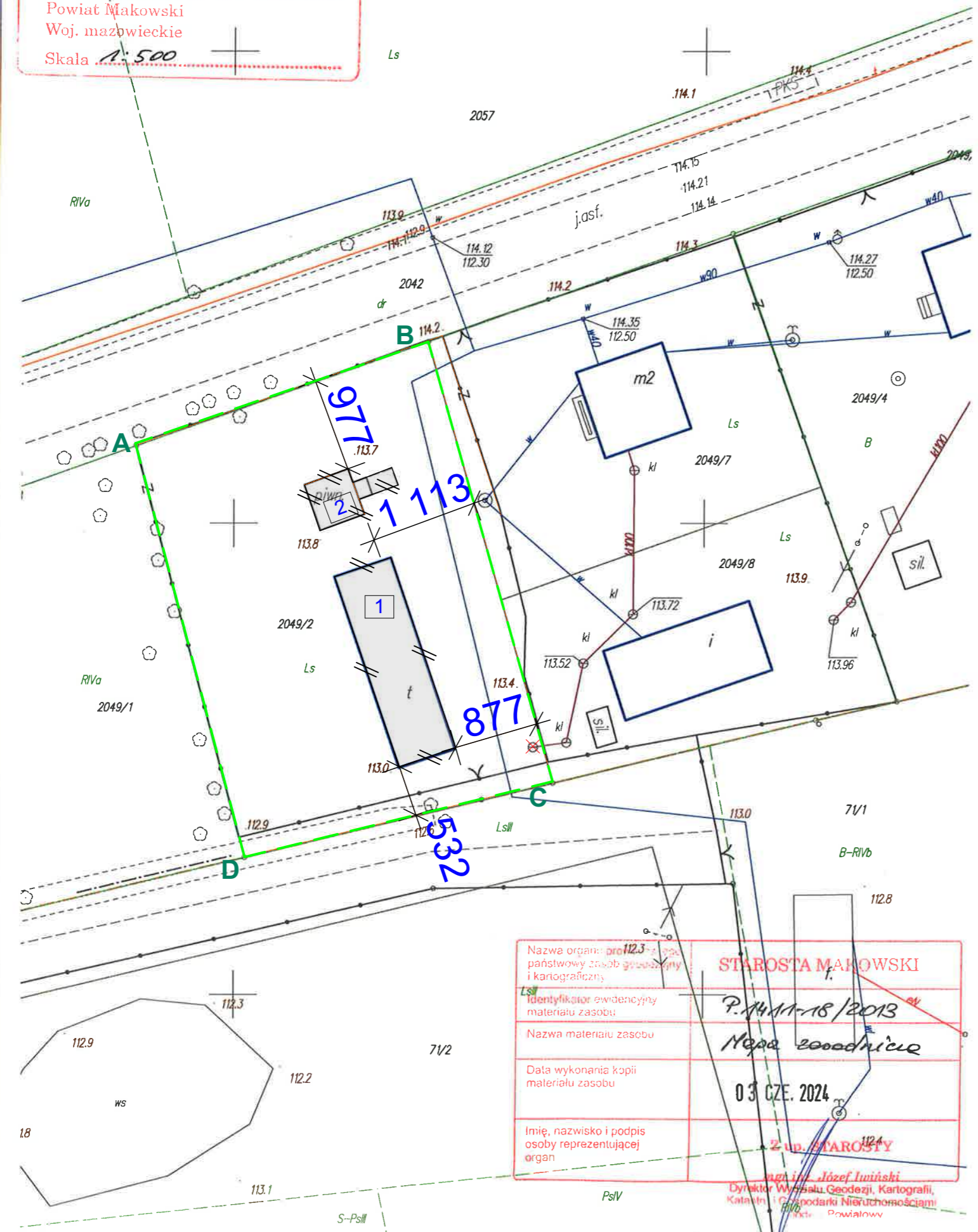


LEGENDA:

- 1 istniejący budynek inwentarsko - składowy przeznaczony do rozbiórki
- 2 istniejąca piwnica przeznaczona do rozbiórki
- A, B, C, D** granica opracowania
- XXXX studzienka kanalizacyjna przeznaczona do likwidacji

Oświadczam, że treść kopii mapy zasadniczej, na której wykonano niniejszy projekt jest zgodny z treścią mapy zasadniczej wydanej przez PDOGiK w Makowie przyjętej do zasobu pod numerem P.1411-18/2013 załączonej do dokumentacji projektowej.

mgr inż. Jarosław Kaczmarczyk
 upr.bud.: MAZ/0638/WBKb/16
 nr ew. MAZ/BO/0027/17





Nazwa organu: pro 112.3
 państwowy zespół geodezyjny i kartograficzny
 Identyfikator ewidencyjny materiału zasobu: LsII
 Nazwa materiału zasobu: P.1411-18/2013
 Data wykonania kopii materiału zasobu: 03 CZE. 2024
 Imię, nazwisko i podpis osoby reprezentującej organ: mgr inż. Józef Iwiński
 Dyrektor Wydziału Geodezji, Kartografii, Katastru i Gospodarki Nieruchomościami Powiatowy

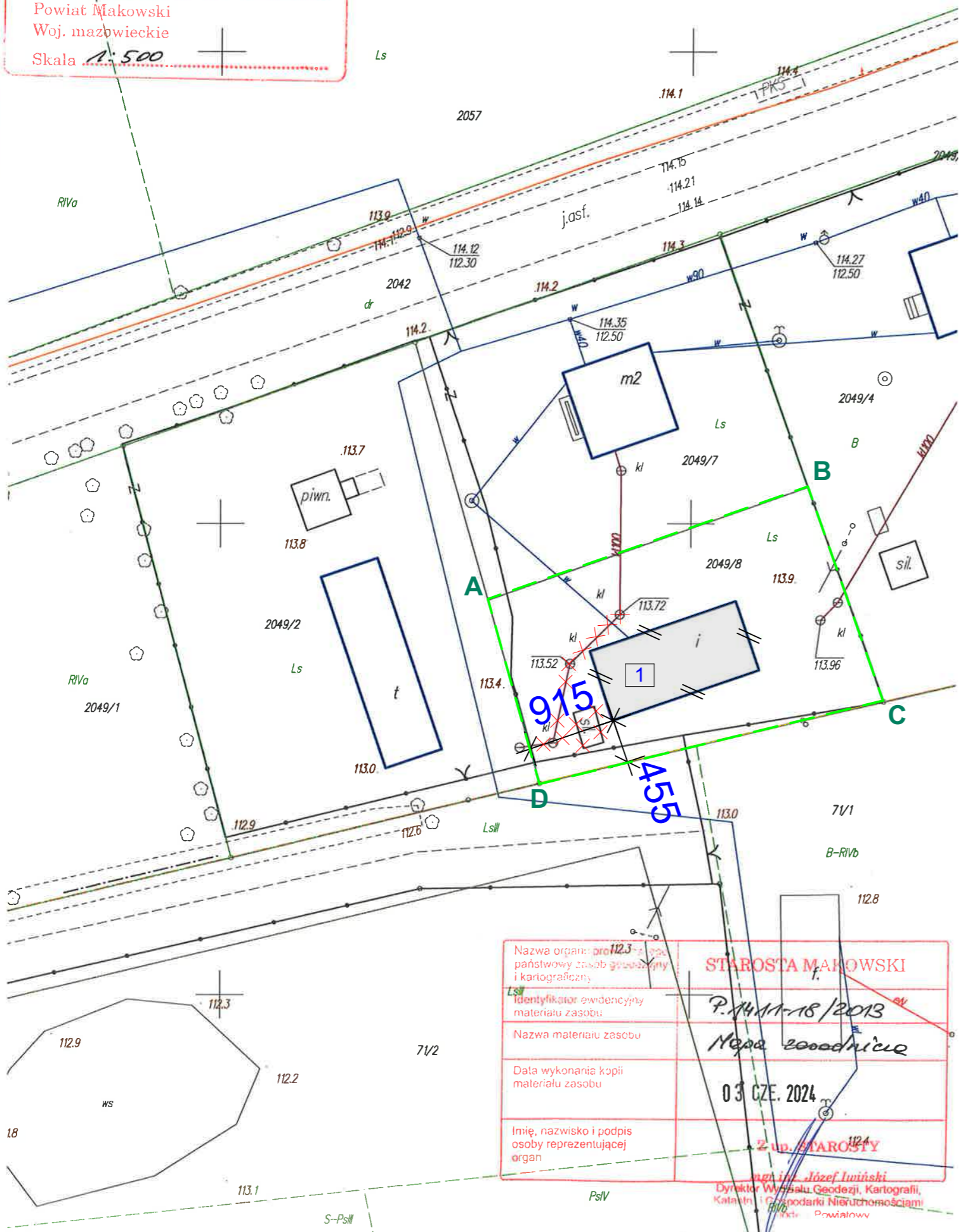
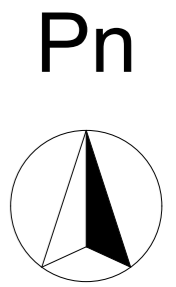
INWESTOR: Nadleśnictwo Parciaki Budziska 1, 06-323 Jednorozec	ROZBIÓRKA BUDYNKU INWENTARSKO-SKŁADOWEGO I ROZBIÓRKA PIWNICY			
	ADRES: Działka nr 2049/2, obr. ewidencyjny 0016 Łazy, gmina 141104_2 Krasnosielc			
NAZWA RYSUNKU:	ZAGOSPODAROWANIE TERENU DZIAŁKI	SKALA: 1:500	NR RYS.: PZT 1	DATA: 05.2024 r.
OPRACOWAŁ:	mgr inż. Jarosław Kaczmarczyk	NR UPRAWNIENÍ MAZ/0638/WBKb/16		PODPIS

Nazwa obiektu DZ NR 2049/2, 2049/8
 Obręb ŁAZY
 Gmina KRASNOSIELC
 Powiat Makowski
 Woj. mazowieckie
 Skala 1:500

PROJEKT ZAGOSPODAROWANIA DZIAŁKI
 Dz. nr 2049/8 w obrębie ewidencyjnym Krasnosielc, gm. Łazy

LEGENDA:

-  istniejący budynek garażowo - magazynowy przeznaczony do rozbiórki
- A, B, C, D** granica opracowania
-  istniejące szambo, studzienki kanalizacyjne przeznaczone do likwidacji



Oświadczam, że treść kopii mapy zasadniczej, na której wykonano niniejszy projekt jest zgodny z treścią mapy zasadniczej wydanej przez PDOGiK w Makowie przyjętej do zasobu pod numerem P.1411-18/2013 załączonej do dokumentacji projektowej.

Jarosław Kaczmarczyk
 upr. bud.:
 nr ew. MAZ/BO

Nazwa organu: Urząd Gminy Łazy
 państwowy zasób geodezyjny i kartograficzny
 Identyfikator ewidencyjny materiału zasobu: P.1411-18/2013
 Nazwa materiału zasobu: Mapa zasadnicza
 Data wykonania kopii materiału zasobu: 03 CZE. 2024
 Imię, nazwisko i podpis osoby reprezentującej organ: mgr inż. Jarosław Kaczmarczyk
 Dyrektor Wydziału Geodezji, Kartografii, Katastru i Gospodarki Nieruchomościami Powiatowy

INWESTOR: Nadleśnictwo Parciaki Budziska 1, 06-323 Jednorozec	ROZBIÓRKA BUDYNKU GARAŻOWO-MAGAZYNOWEGO			
	ADRES: Działka nr 2049/8, obr. ewidencyjny 0016 Łazy, gmina 141104_2 Krasnosielc			
NAZWA RYSUNKU:	ZAGOSPODAROWANIE TERENU DZIAŁKI	SKALA: 1:500	NR RYS.: PZT 1	DATA: 05.2024 r.
OPRACOWAŁ:	mgr inż. Jarosław Kaczmarczyk	NR UPRAWNIENÍ MAZ/0638/WBKb/16		PODPIS