

Mapa do celów projektowych SKALA 1 : 500

Sporządzona na podstawie kopii mapy zasadniczej
oraz pomiaru uzupełniającego przeprowadzonego w m-cu wrześniu 2021 r.
Wykonawca: Przedsiębiorstwo Usług Geodezyjnych "SURVEYOR" w Łęborku

kier. rob. geod. upr. Dariusz Białoskórski Nr Upr. 12327; zakres 1 i 2

woj. pomorskie
pow. łęborski
m. Łeba – identyfikator 220802_1
obr. 1 – identyfikator 0001
dz. 710/2
ul. Jagiellońska
ID: 6640.1860.2021

Układ współrzędnych XY – "2000 strefa 6"
Układ wys. : Amsterdam 2007 – PL-EVRF2007-NH










zakres opracowania
stan aktualizacji na dzień : 22. września 2021 r.
data opracowania mapy : 24. września 2021 r.

Wykonanie niniejszej mapy nie było poprzedzone
odszukaniem znaków granicznych oraz ustaleniami
dotyczącymi ewentualnych służebności gruntowych
obciążających grunty położone w granicach
inwestycji budowlanej.

Przebieg granic oraz użytków gruntowych
pozyskano z bazy PZGiK i jest aktualny
na dzień wykonania pomiaru.

Nie wyklucza się istnienia w terenie również
urządzeń podziemnych dla których brak było
informacji branżowych i nie zostały odnalezione
w czasie inwentaryzacji geodezyjnej i pomiaru
sytuacyjno – wysokościowego.

LEGENDA:

-  ZAKRES AKTUALIZACJI MAPY
-  GRANICA OPRACOWANIA ABCD
-  WEJŚCIE NA TEREN
-  PROJEKTOWANY KABEL OŚWIETLENIA BOISKA
-  PROJEKTOWANE ZŁĄCZE KABLOWE LICZNIKOWE
-  PROJEKTOWANE OŚWIETLENIE
-  OŚWIETLENIE ISTNIEJĄCE DO WYMIANY NA NOWE
-  OŚWIETLENIE DO LIKWIDACJI
-  OŚWIETLENIE 180W LED, IP 65,
OPRAWA MONTOWANA NA SŁUPIE H=10m

