

**PROJEKT ZAGOSPODAROWANIA DZIAŁKI 719  
ROZBUDOWA STACJI UZDATNIANIA WODY  
m. SZWECJA gm. WAŁCZ  
SKALA 1 : 500**


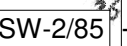



Istniejący budynek SUW

wymiana obudowy studni

rurociąg do wymiany  
stal.  $\varnothing$  100 l=70m

lokalizacja  
zbiorników retencyjnych

**Legenda :**

-  proj. zbiorniki retencyjne o poj. 100m<sup>3</sup> każdy
-  proj. instalacja kan. wód połącznych
-  istn. studnie głębinowe SW-1, SW-2
-  działka ewid. istn. SUW
-  granica działki 719. 717

