


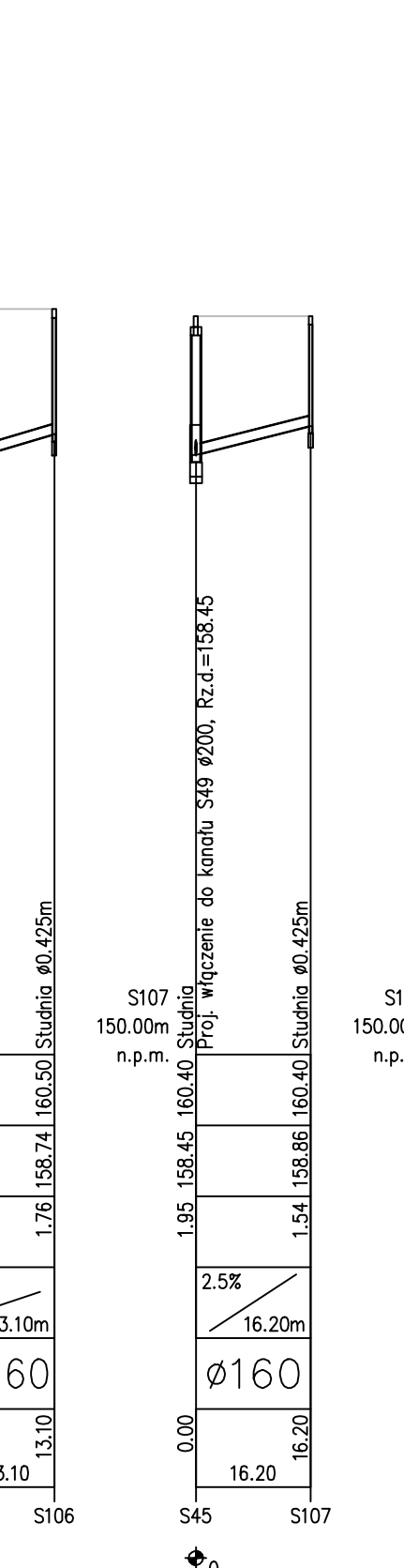
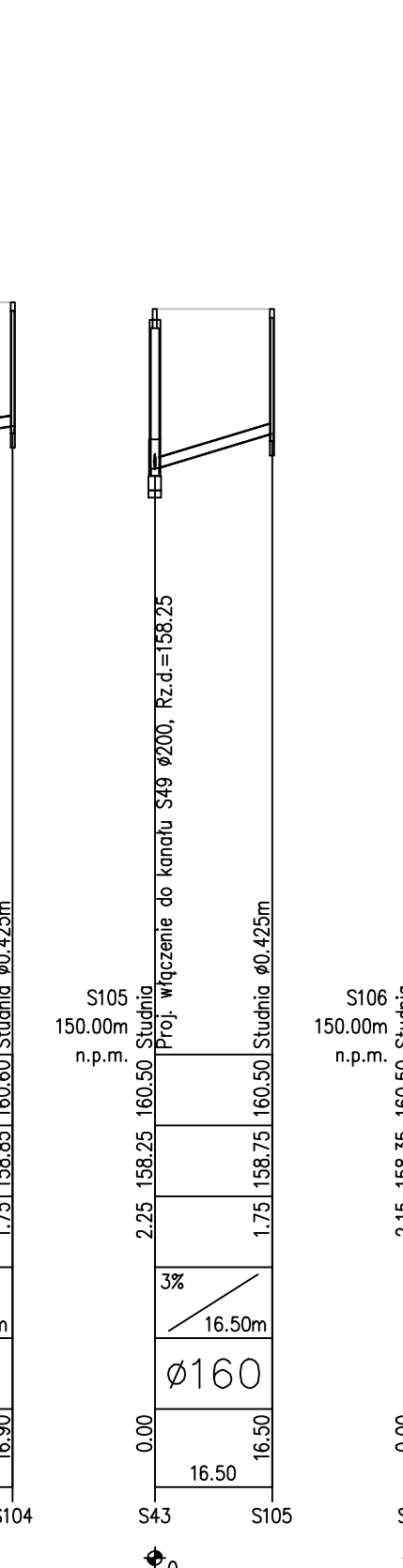

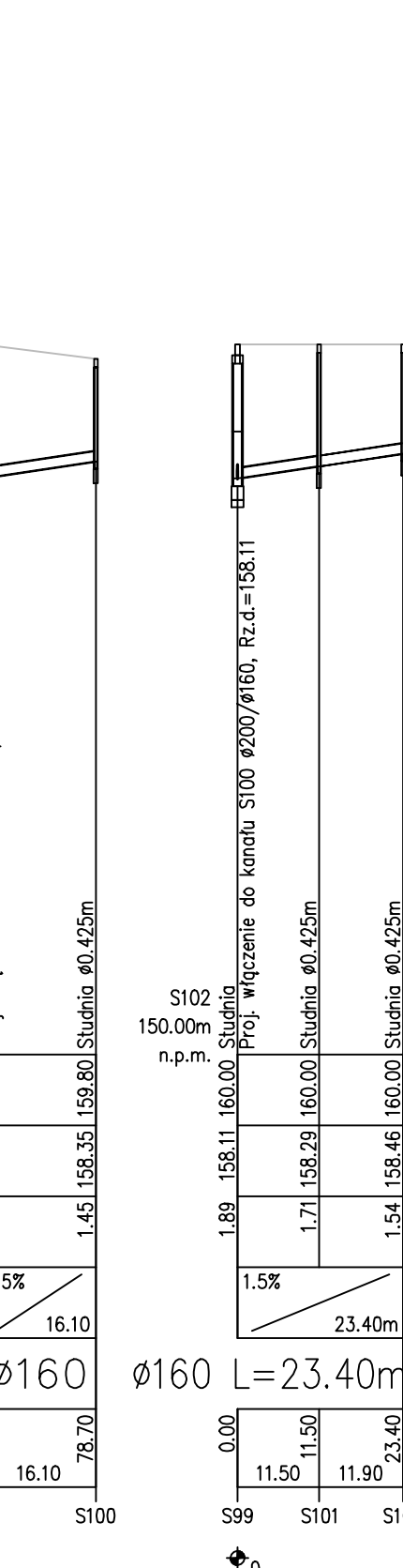
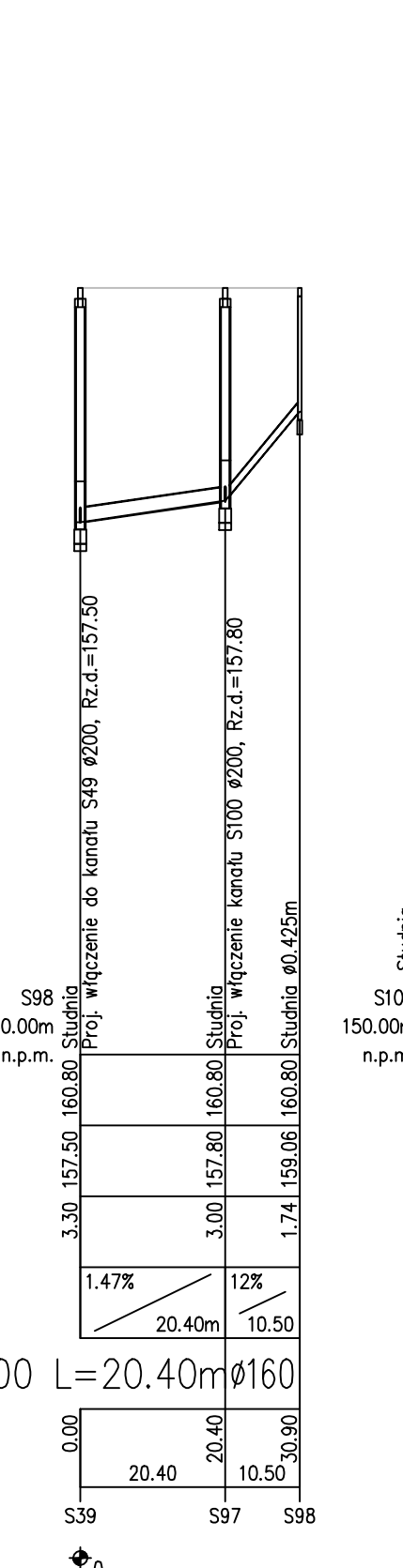
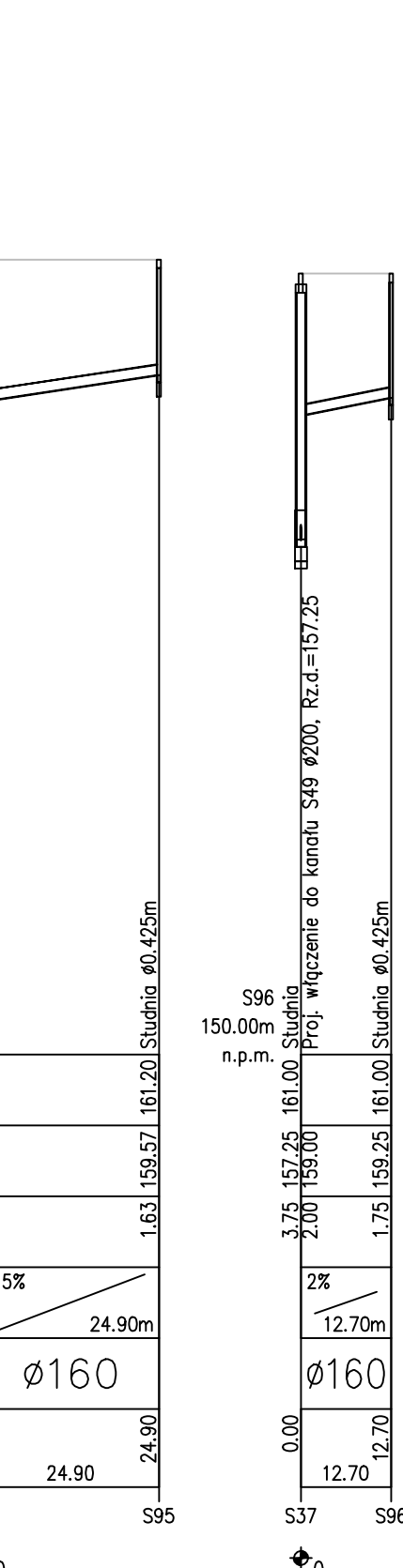
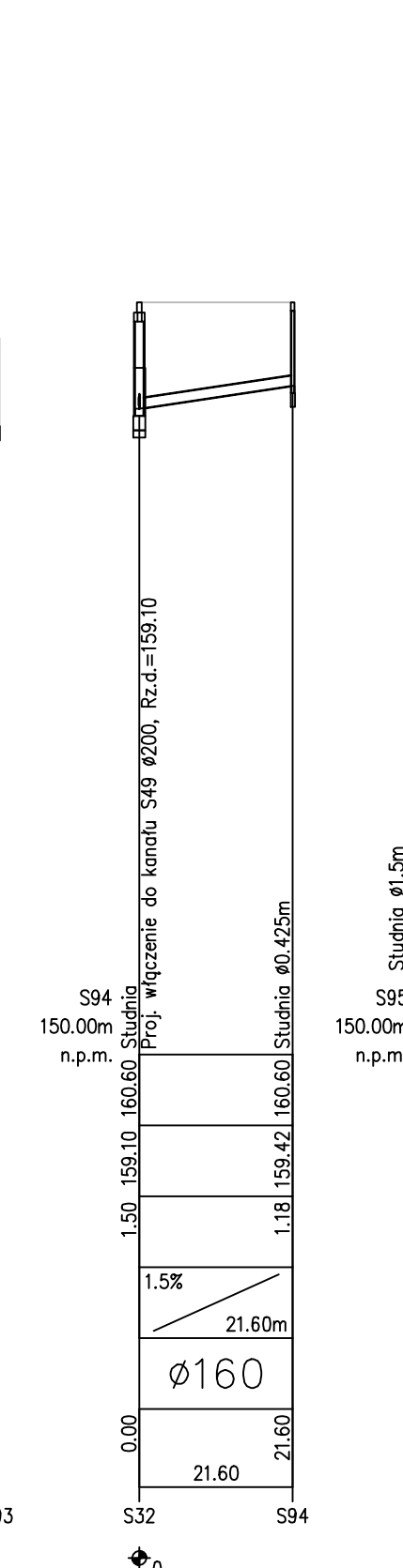
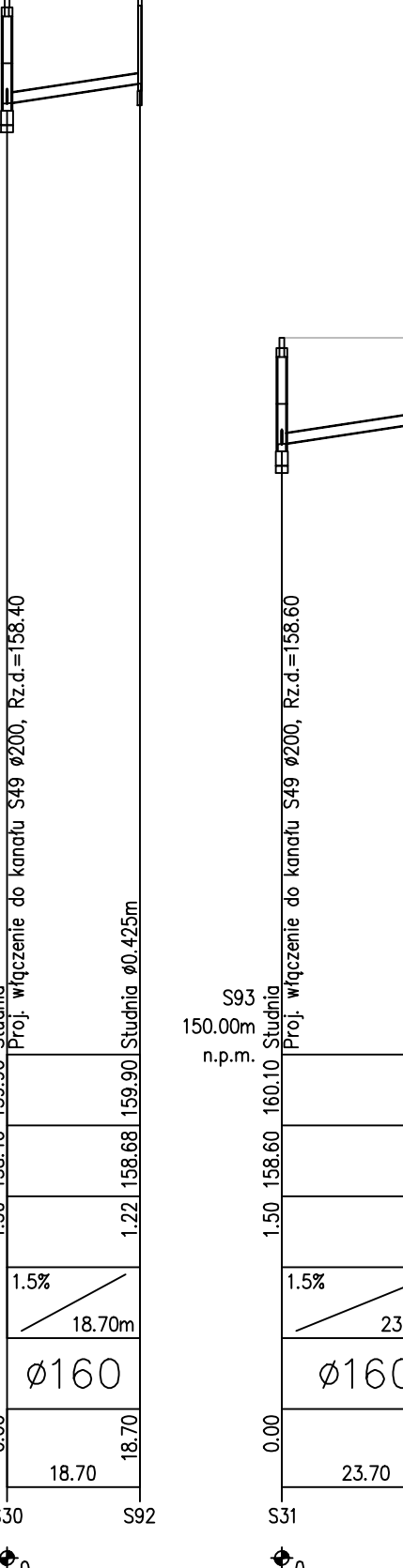

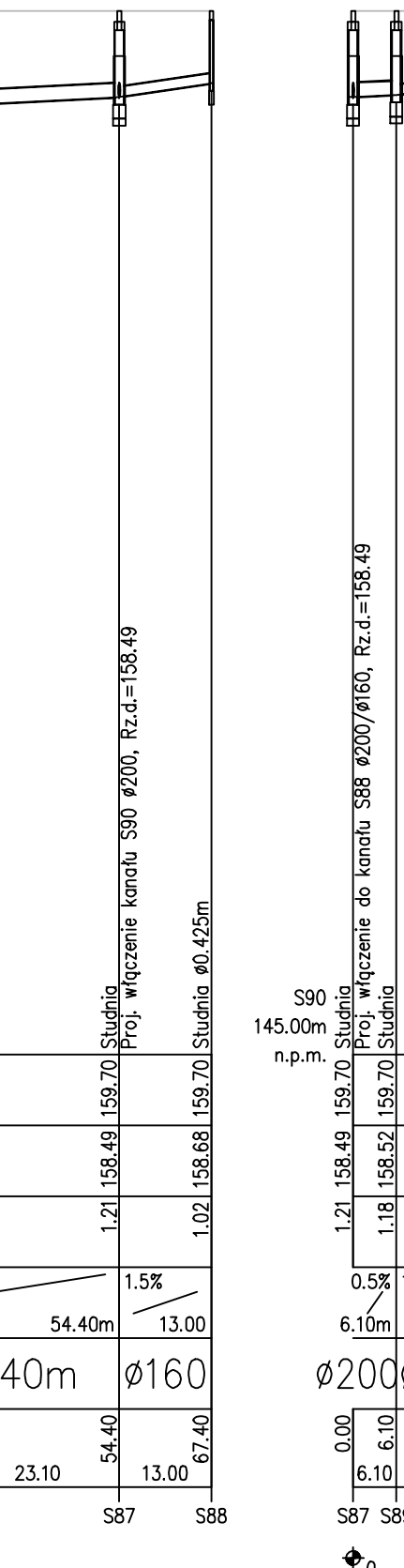
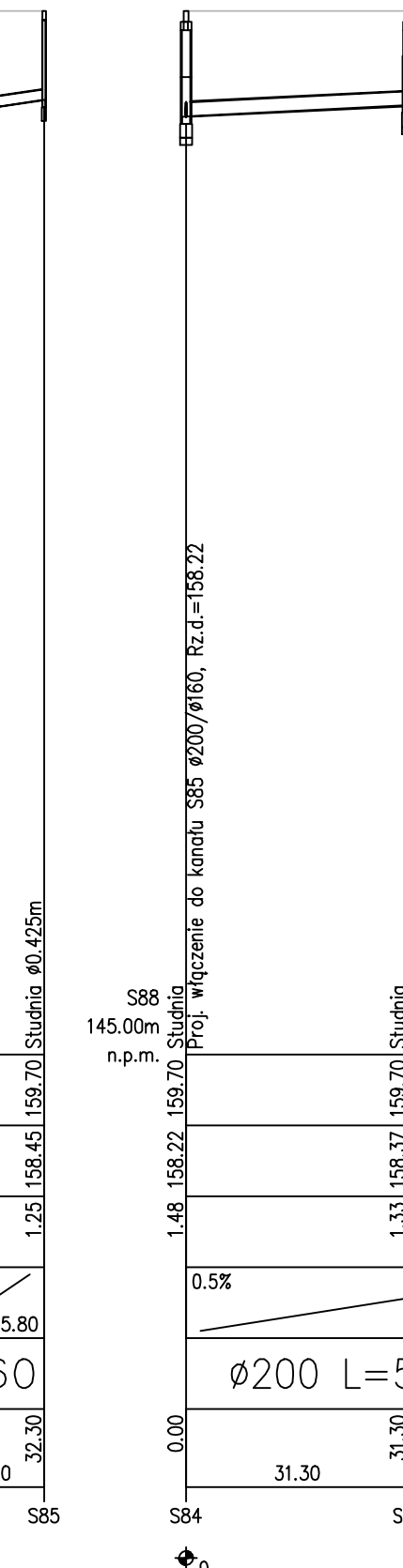
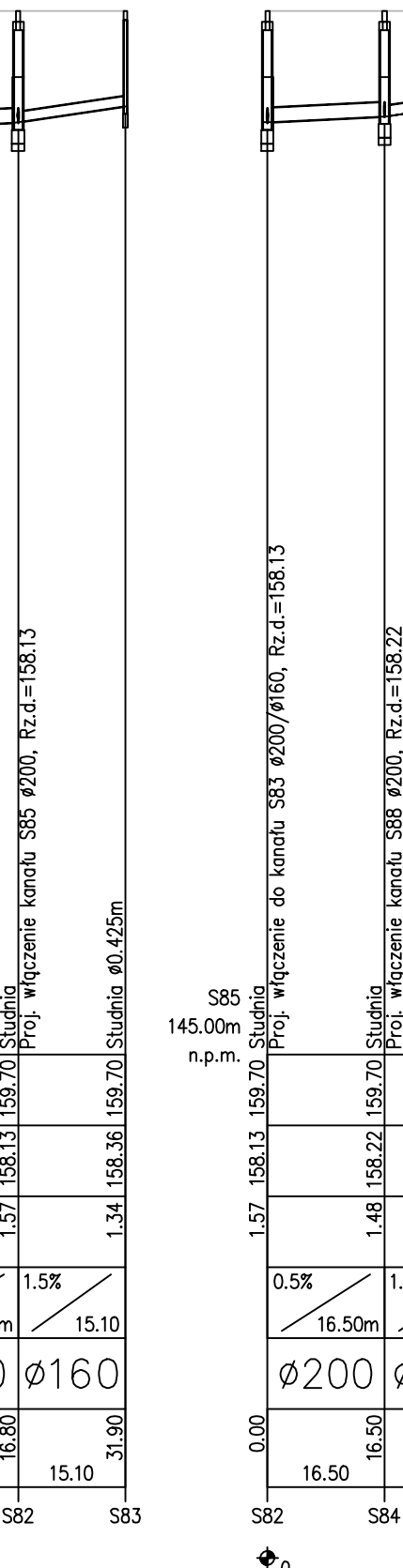
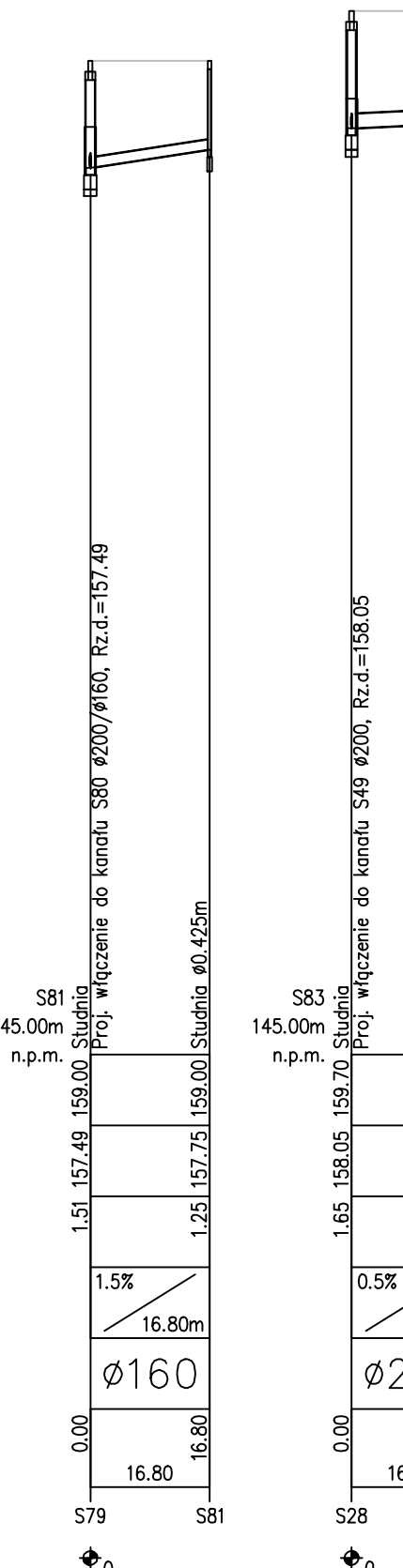
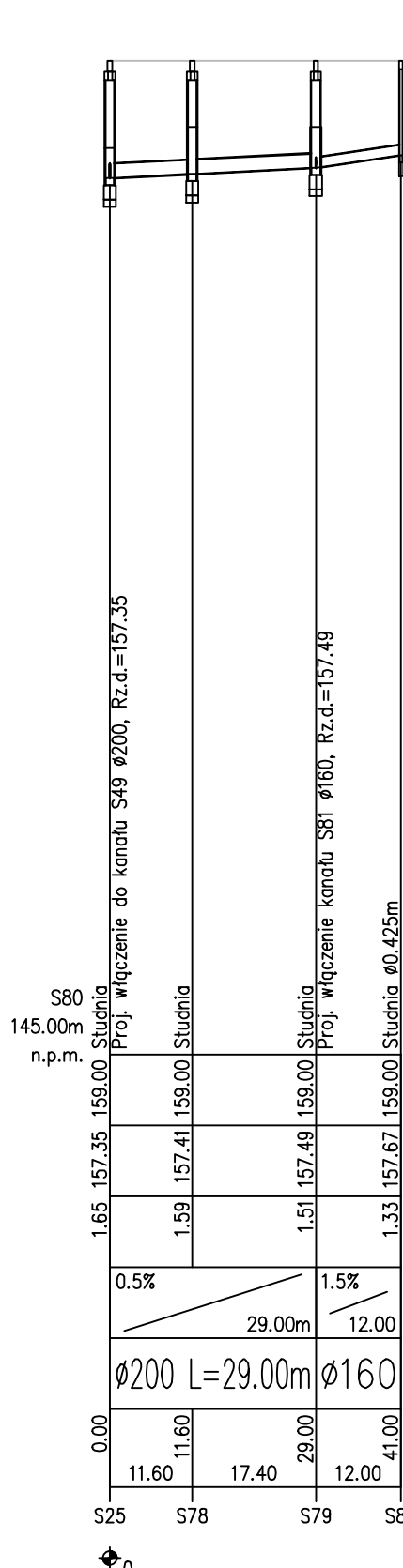



1:100
1:1000

OZNACZENIE PROFILU: POZIOM PORÓWNAWCZY	
RZĘDNA TERENU ISTN.	
RZĘDNA DNA KANAŁU	
ZAGŁĘBIENIE DNA KANAŁU	
SPADKI, DŁUGOŚCI	1.5%
ŚREDNICA, MATERIAŁ	Ø160
ODLEGŁOŚCI	49.40
HEKTOMETRY	



Przedsiębiorstwo Wielobranżowe "BUDEX" 59-400 Jawor ul. Morcinka 7 tel./fax 74 850 17 08			
Opiek:	Budowa sieci kanalizacji sanitarnej w Pichorowicach, w ramach programu "Uporządkowanie gospodarki wodno-ściekowej na terenie gminy Udanin". Etap I - zadanie 1	Tytuł rysunku: Profil podłużny sieci kanalizacyjnej	
Projektant:	mgr inż. Paweł Pabisiak uprawniony do projektowania w spec. Instalacyjnej - Nr up. 303/DOŚ/10	Podpis:	Investor: Gmina Udanin
Sprawdź:	mgr inż. Bogdan Śmuczyński uprawniony do projektowania w spec. Instalacyjnej - Nr up. 5294/Lw	Podpis:	Stadium: KONCEPCJA Branża: sanitarna
Opiszczał:	mgr inż. Maria Falińska	Podpis:	Nr rys. P4
			Skala: 1:100/1000 Data: 12.07.2021r.