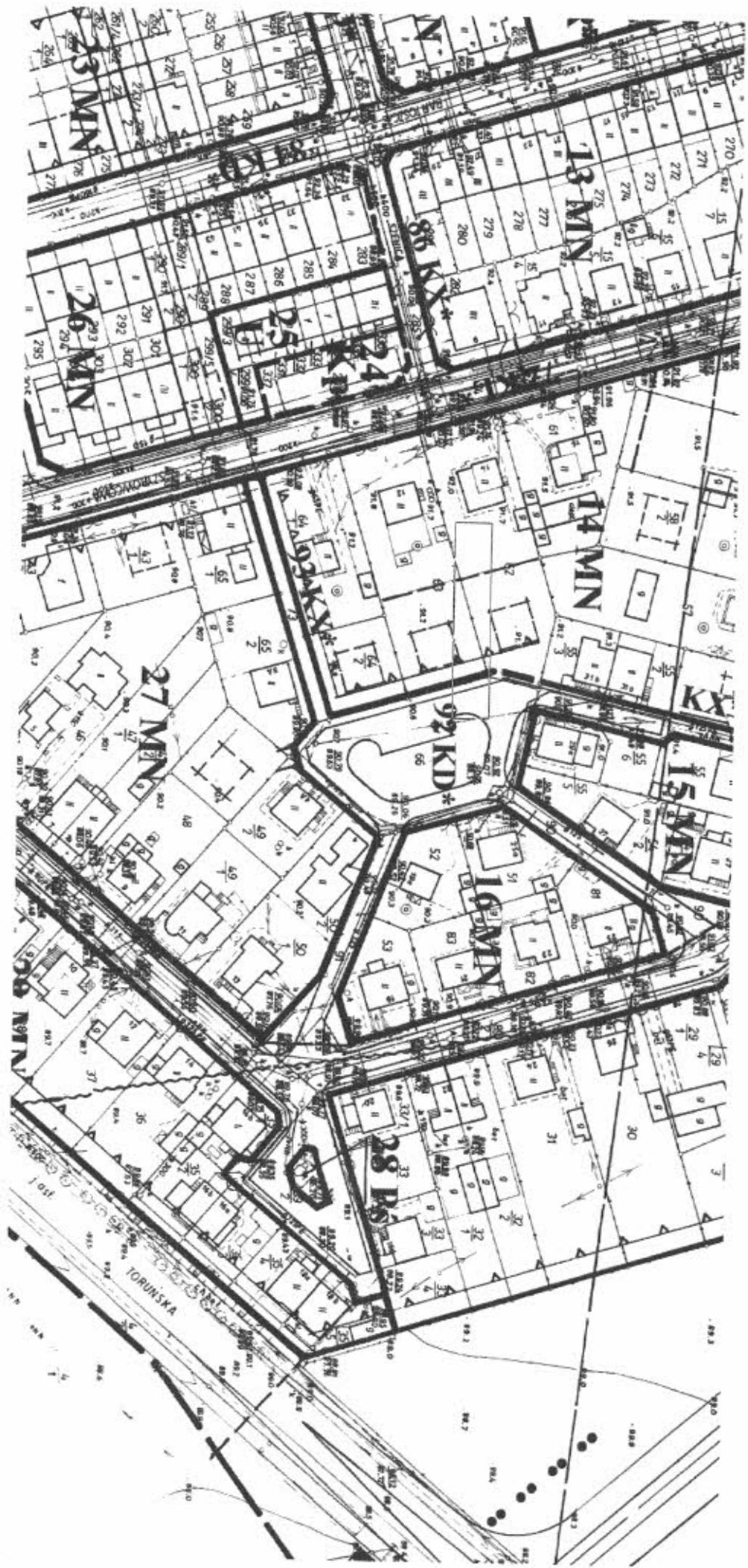


91. Dla terenu oznaczonego symbolem **91 KD** ustala się: teren komunikacji, dojazd o minimalnej szerokości 5,0 m z zatoką manewrową dla obsługi działek o nr ewid. 21/2 i 21/3.
92. Dla terenu oznaczonego symbolem **92 KD\*** ustala się: teren komunikacji publicznej, ulica dojazdowa z placem manewrowym i przejściem dla pieszych oznaczonym symbolem **KX**:
- 1) przejazdy na działkach o nr ewid. 90 i 91 o szerokości w liniach rozgraniczających minimum 6,0 m,
  - 2) na placu manewrowym zaleca się realizację jezdni o szerokości 5,0 m z zatokami parkingowymi, dopuszcza się przekrój jednoprzestrzenny,
  - 3) w centralnej części placu manewrowego (dz. nr 66) dopuszcza się realizację terenowych urządzeń rekreacyjnych - placu zabaw z towarzyszącą zielenią i ażurowym ogrodzeniem,
  - 4) obowiązuje utrzymanie istniejącej infrastruktury technicznej z możliwością rozbudowy i przebudowy w uzgodnieniu z gestorami sieci,
  - 5) strefa ograniczeń dla elementów wysokościowych oznaczona na rysunku planu,
  - 6) obowiązuje utrzymanie przejścia dla pieszych o szerokości 3,0 m.
93. Dla terenu oznaczonego symbolem **93 KX\*** ustala się: teren komunikacji publicznej, ciąg pieszy o minimalnej szerokości 3,0 m.
94. Dla terenu oznaczonego symbolem **94 KD\*** ustala się:
- 1) teren komunikacji publicznej, ulica dojazdowa z placem manewrowym (Zamknięta),
  - 2) szerokość w liniach rozgraniczających zmienna, nie mniejsza niż 6,0 m, przekrój jednoprzestrzenny,
  - 3) obowiązuje utrzymanie istniejącej infrastruktury technicznej z możliwością rozbudowy i przebudowy w uzgodnieniu z gestorami sieci,
  - 4) strefa ograniczeń dla elementów wysokościowych oznaczona na rysunku planu.
95. Dla terenu oznaczonego symbolem **95 KD\*** ustala się:
- 1) teren komunikacji publicznej, ulica dojazdowa z placem manewrowym (Powstańca Kwiatkowskiego),
  - 2) szerokość w liniach rozgraniczających zmienna, nie mniejsza niż 10,0 m,
  - 3) zalecana szerokość jezdni 6,0 m, chodniki obustronne, dopuszcza się przekrój jednoprzestrzenny,
  - 4) obowiązuje utrzymanie istniejącej infrastruktury technicznej z możliwością rozbudowy i przebudowy w uzgodnieniu z gestorami sieci,
  - 5) strefa ograniczeń dla elementów wysokościowych oznaczona na rysunku planu.
96. Dla terenu oznaczonego symbolem **96 KD\*** ustala się:
- 1) teren komunikacji publicznej, projektowana ulica dojazdowa z placami manewrowymi,
  - 2) szerokość w liniach rozgraniczających zmienna, od 5,0 m do 12,0 m zgodnie z rysunkiem planu,
  - 3) zalecana szerokość jezdni 6,0 m, chodniki obustronne, dopuszcza się przekrój jednoprzestrzenny,
  - 4) realizacja infrastruktury technicznej w uzgodnieniu z gestorami sieci,
  - 5) strefa ograniczeń dla elementów wysokościowych oznaczona na rysunku planu,

W. Pl.

31-2



(nr rejestru org. adm. architektoniczno-budowlanej)

Inowrocław, 09 września 2016 r.  
miejscowość i data

URZĄD MIASTA INOWROCŁAWIA

ul. Prezydenta Franklina Roosevelta 36

88-100 Inowrocław

(imię i nazwisko Inwestora lub nazwa Instytucji oraz adres)

WDT.7021.4.26.2016

## STAROSTA INOWROCŁAWSKI

### ZGŁOSZENIE ROBÓT BUDOWLANYCH NIE WYMAGAJĄCYCH POZWOLENIA NA BUDOWĘ

na podstawie art. 30 ustawy z dnia 7 lipca 1994 roku Prawo budowlane (Dz. U z 2006 r. Nr 156 poz. 1118 z późn. zm.) zgłaszam zamiar wykonania :

**Budowa chodnika w drodze wewnętrznej od ul. Szybowcowej do końca przebiegu w Inowrocławiu działka nr.73 Obr. 5.**

rodzaj oraz adres zamierzenia budowlanego, numer ewidencyjny działki lub działek budowlanych

Roboty budowlane rozpoczną po upływie 30 dni od dnia złożenia zgłoszenia.  
O zakończeniu robót budowlanych powiadomię organ przyjmujący zgłoszenie.

Do wniosku dołączam:

- 1) Odpowiednie szkice lub rysunki, pozwolenia, uzgodnienia i opinie wymagane przepisami odrębnymi oraz zaświadczeniem, o którym mowa w art. 12 ust. 7 ustawy Prawo budowlane,
- 2) Oświadczenie o posiadaniu prawa do dysponowania nieruchomością na cele budowlane,
- 3) Pisemne upoważnienie udzielone osobiście pełnomocnikowi działającemu w imieniu Inwestora.

IRKINECZ STACHOWIAK

Zastępca Prezydenta Miasta

z upr. Prezydenta Miasta  
podpis Inwestora lub osoby przez niego upoważnionej

Usława Mikołajczak  
KIEROWNIK  
Referatu Dróg i Transportu  
PODINSPEKTOR  
w Referacie Dróg

Agnieszka Filipiak  
KIEROWNIK  
Referatu Dróg

12 WRZ. 2016

STAROSTWO POWIATOWE  
w Inowrocławiu  
Wydział Inspekcji  
Budowlanej i Inwestycji

### Informacja o działkach

K 133 Wzrosty ziemniaki

ul. Adama 287-292, 293-294, 295-296, 297-298, 299-300, 301-302, 303-304, 305-306, 307-308, 309-310, 311-312, 313-314, 315-316, 317-318, 319-320, 321-322, 323-324, 325-326, 327-328, 329-330, 331-332, 333-334, 335-336, 337-338, 339-340, 341-342, 343-344, 345-346, 347-348, 349-350, 351-352, 353-354, 355-356, 357-358, 359-360, 361-362, 363-364, 365-366, 367-368, 369-370, 371-372, 373-374, 375-376, 377-378, 379-380, 381-382, 383-384, 385-386, 387-388, 389-390, 391-392, 393-394, 395-396, 397-398, 399-400, 401-402, 403-404, 405-406, 407-408, 409-410, 411-412, 413-414, 415-416, 417-418, 419-420, 421-422, 423-424, 425-426, 427-428, 429-430, 431-432, 433-434, 435-436, 437-438, 439-440, 441-442, 443-444, 445-446, 447-448, 449-450, 451-452, 453-454, 455-456, 457-458, 459-460, 461-462, 463-464, 465-466, 467-468, 469-470, 471-472, 473-474, 475-476, 477-478, 479-480, 481-482, 483-484, 485-486, 487-488, 489-490, 491-492, 493-494, 495-496, 497-498, 499-500, 501-502, 503-504, 505-506, 507-508, 509-510, 511-512, 513-514, 515-516, 517-518, 519-520, 521-522, 523-524, 525-526, 527-528, 529-530, 531-532, 533-534, 535-536, 537-538, 539-540, 541-542, 543-544, 545-546, 547-548, 549-550, 551-552, 553-554, 555-556, 557-558, 559-560, 561-562, 563-564, 565-566, 567-568, 569-570, 571-572, 573-574, 575-576, 577-578, 579-580, 581-582, 583-584, 585-586, 587-588, 589-590, 591-592, 593-594, 595-596, 597-598, 599-600, 601-602, 603-604, 605-606, 607-608, 609-610, 611-612, 613-614, 615-616, 617-618, 619-620, 621-622, 623-624, 625-626, 627-628, 629-630, 631-632, 633-634, 635-636, 637-638, 639-640, 641-642, 643-644, 645-646, 647-648, 649-650, 651-652, 653-654, 655-656, 657-658, 659-660, 661-662, 663-664, 665-666, 667-668, 669-670, 671-672, 673-674, 675-676, 677-678, 679-680, 681-682, 683-684, 685-686, 687-688, 689-690, 691-692, 693-694, 695-696, 697-698, 699-700, 701-702, 703-704, 705-706, 707-708, 709-710, 711-712, 713-714, 715-716, 717-718, 719-720, 721-722, 723-724, 725-726, 727-728, 729-730, 731-732, 733-734, 735-736, 737-738, 739-740, 741-742, 743-744, 745-746, 747-748, 749-750, 751-752, 753-754, 755-756, 757-758, 759-760, 761-762, 763-764, 765-766, 767-768, 769-770, 771-772, 773-774, 775-776, 777-778, 779-780, 781-782, 783-784, 785-786, 787-788, 789-790, 791-792, 793-794, 795-796, 797-798, 799-800, 801-802, 803-804, 805-806, 807-808, 809-810, 811-812, 813-814, 815-816, 817-818, 819-820, 821-822, 823-824, 825-826, 827-828, 829-830, 831-832, 833-834, 835-836, 837-838, 839-840, 841-842, 843-844, 845-846, 847-848, 849-850, 851-852, 853-854, 855-856, 857-858, 859-860, 861-862, 863-864, 865-866, 867-868, 869-870, 871-872, 873-874, 875-876, 877-878, 879-880, 881-882, 883-884, 885-886, 887-888, 889-890, 891-892, 893-894, 895-896, 897-898, 899-900, 901-902, 903-904, 905-906, 907-908, 909-910, 911-912, 913-914, 915-916, 917-918, 919-920, 921-922, 923-924, 925-926, 927-928, 929-930, 931-932, 933-934, 935-936, 937-938, 939-940, 941-942, 943-944, 945-946, 947-948, 949-950, 951-952, 953-954, 955-956, 957-958, 959-960, 961-962, 963-964, 965-966, 967-968, 969-970, 971-972, 973-974, 975-976, 977-978, 979-980, 981-982, 983-984, 985-986, 987-988, 989-990, 991-992, 993-994, 995-996, 997-998, 999-1000

73 55 5 [Przebieg ul. Szybowcowej]

ul. Szybowcowa

53103 1332 198 d 4,0

Sądziński profekcyjane

Numery i funkcje budynków

Numery adresowe

Użytki gruntowe

Kontury klasyfikacyjne

Arkusze ewidencyjne

Granice administracyjne

Nazwy miejscowości

Nazwy ulic (EMUA)

Dzielnica i stacja terenowa

Podział nieruchomości

Plan zagospodarowania


Plan urbanistyczny i dekada

Plan

Opis

Opis

Opis



Nr kancelaryjny:

Województwo: kujawsko-pomorskie  
Powiat: Inowrocławski  
Jednostka ewidencyjna: Inowrocław - M [040701\_1]

## WYPIS Z REJESTRU GRUNTÓW

sporządzono dnia 09-09-2016 10:53:31

Obręb	Ark.	Nr działki	JR	Pow. [ha]	Użytek lub klasa		Nr KW lub inne dokumenty	Adres lub położenie
					Rodzaj	Pow. [ha]		
Forma władania i udział		Osoba i adres						
Inowrocław Obr. 5 [Nr 0005]	55	73	G1352	0.0199	dr	0.0199	KW 55103	ul. Szybowcowa
Identyfikator:		040701_1,0005.AR_55.73						
Uwagi:		Dane zweryfikowane dnia 2007-07-31						
1/1 własność		GMINA MIASTO INOWROCŁAW REGON: 000596369 NIP: - siedziba: ul. Prezydenta Franklina Roosevelta 36, 88-100 Inowrocław						

Ilość działek na  
wypisie: 1  
Suma powierzchni  
działek: 0.0199 ha

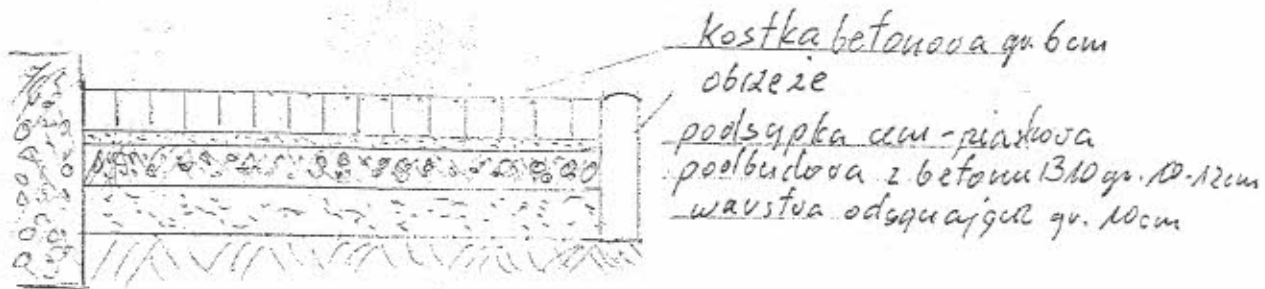
Dokument został uwierzytelniony bezpiecznym podpisem elektronicznym, o którym mowa w art. 3 pkt 2 ustawy z dnia 18 września 2001 r. o podpisie elektronicznym (Dz. U. z 2013 r. poz. 262), aby go zweryfikować należy użyć oprogramowania do weryfikacji podpisu.

DOKUMENT NINIEJSZY JEST PRZEZNACZONY DO  
DOKONYWANIA WPISU W KSIĘDZE WIECZYSTEJ

Sporządził(a): Kamila Sawiel

Budowa chodnika w drabie wewnętrznej od ul. Szybowcańskiej

Szkielet betonowego chodnika.



istniejący fundament ogrodzenia

Ww. chodnik wykonany na  
długości w 73, obciążeniu ul. Szybowcańskiej z ułożeniem  
a zostaniem wykonany jw. wykonany.

Ryszard Kozłowski

PODSEKRETOR  
w Referacie Dróg