

ZAMIERZENIE BUDOWLANE:	Wykonanie otworu drzwiowego w wewnętrznej ścianie konstrukcyjnej budynku użyteczności publicznej - Urzędu Miejskiego Gminy Rawicz
ADRES	ul. Marsz. J. Piłsudskiego 21, 63-900 Rawicz
POZOSTAŁE DANE ADRESOWE:	DZ. NR EWID. 488/7 JEDNOSTKA EWIDENCYJNA: 302205_4, RAWICZ OBRĘB EWIDENCYJNY: 302205_4.0001 RAWICZ
INWESTOR:	Gmina Rawicz ul. Marsz. J. Piłsudskiego 21, 63-900 Rawicz
SPIS ZAWARTOŚCI: I. PROJEKT ZAGOSPODAROWANIA TERENU II. PROJEKT ARCHITEKTONICZNO – BUDOWLANY III. ZAŁĄCZNIKI	
LISTOPAD 2024 rok	
str. 1 – 28	

SPIS ZAWARTOŚCI

I.	<u>STRONA TYTUŁOWA</u>	1.
	SPIS ZAWARTOŚCI	2.
II.	<u>PROJEKT ZAGOSPODAROWANIA TERENU.</u>	3-12.
	1. Dokumenty dołączone do projektu.	4-9.
	1.1. Oświadczenie projektantów.	4.
	1.2. Uprawnienia budowlane i zaświadczenia projektantów	5-6.
	2. Część opisowa.	7-9.
	2.1. Przedmiot zamierzenia budowlanego.	7.
	2.2. Istniejące zagospodarowanie terenu.	7.
	2.3. Projektowane zagospodarowanie terenu.	7.
	2.4. Zestawienie powierzchni.	7.
	2.5. Informacje i dane.	7.
	2.6. Warunki ochrony przeciwpożarowej.	7.
	2.7. Informacja o obszarze oddziaływania obiektu	7.
	3. Część rysunkowa.	8.
	3.1. Szkic zagospodarowania terenu	8.
III.	<u>PROJEKT ARCHITEKTONICZNO-BUDOWLANY.</u>	9-25.
	Oświadczenie projektantów.	10.
	1. Część opisowa.	11-13.
	1.1. Rodzaj i kategoria obiektu budowlanego.	11.
	1.2. Zamierzony sposób użytkowania oraz program użytkowy obiektu budowlanego.	11.
	1.3. Układ przestrzenny oraz forma architektoniczna obiektu budowlanego.	11.
	1.4. Charakterystyczne parametry obiektu budowlanego.	11.
	1.5. Opinia geotechniczna.	11.
	1.6. Liczba lokali mieszkalnych i użytkowych.	11.
	1.7. Liczba lokali mieszkalnych dostępnych dla osób niepełnosprawnych.	11.
	1.8. Korzystanie z obiektów użyteczności publicznej i mieszkaniowego budownictwa wielorodzinnego przez osoby niepełnosprawne.	11.
	1.9. Parametry techniczne obiektu budowlanego charakteryzujące wpływ obiektu budowlanego na środowisko i jego wykorzystywanie oraz na zdrowie ludzi i obiekty sąsiednie.	11-12.
	1.10. Analiza technicznych, środowiskowych i ekonomicznych możliwości realizacji wysoce wydajnych systemów alternatywnych zaopatrzenia w energię i ciepło.	12.
	1.11. Analiza technicznych i ekonomicznych możliwości wykorzystania urządzeń, które automatycznie regulują temperaturę oddzielnie w poszczególnych pomieszczeniach lub w wyznaczonej strefie ogrzewanej.	12.
	1.12. Zasadnicze elementy wyposażenia budowlano-instalacyjnego.	12.
	1.13. Dane dotyczące warunków ochrony przeciwpożarowej	12-13.
	2. Część rysunkowa.	14-15.
	1. Rzut piętra – inwentaryzacja	14.
	2. Rzut piętra – projektowany	15.
IV.	<u>ZAŁĄCZNIKI</u>	16-18.
	1. Informacje dotyczące Bezpieczeństwa i Ochrony Zdrowia.	17-18.

PROJEKT ZAGOSPODAROWANIA TERENU

ZAMIERZENIE BUDOWLANE:	Wykonanie otworu drzwiowego w wewnętrznej ścianie konstrukcyjnej budynku użyteczności publicznej - Urzędu Miejskiego Gminy Rawicz	
ADRES	ul. Marsz. J. Piłsudskiego 21, 63-900 Rawicz	
POZOSTAŁE DANE ADRESOWE:	DZ. NR EWID. 488/7 JEDNOSTKA EWIDENCYJNA: 302205_4, RAWICZ OBRĘB EWIDENCYJNY: 302205_4.0001 RAWICZ	
INWESTOR:	Gmina Rawicz ul. Marsz. J. Piłsudskiego 21, 63-900 Rawicz	
	PROJEKTANT	
ARCHITEKTURA	mgr inż. arch. DOROTA DUDA upr.arch. 06/ 05/ DOIA	
KONSTRUKCJA	mgr inż. HENRYK CIESIELSKI upr.arch. 1761 / 94 /Lo	
LISTOPAD 2024 rok		

1. Dokumenty dołączone do projektu.

a) Oświadczenie projektantów

Rawicz, 05 listopad 2024r.

OŚWIADCZENIE PROJEKTANTÓW

dotyczące wykonania otworu drzwiowego w wewnętrznej ścianie
konstrukcyjnej budynku użyteczności publicznej

- Urzędu Miejskiego Gminy Rawicz

adres: ul. Marsz. J. Piłsudskiego 21, 63-900 Rawicz

dz. nr ewid. 488/7

jednostka ewidencyjna: Gmina Rawicz

obręb ewidencyjny: Rawicz

Inwestor: Gmina Rawicz, ul. Marsz. J. Piłsudskiego 21, 63-900 Rawicz


Oświadczam, że projekt niniejszy został sporządzony zgodnie z obowiązującymi przepisami oraz zasadami wiedzy technicznej (art. 34 ust. 3d pkt 3 Ustawy z dnia 7 lipca 1994 r. - Prawo budowlane).

Oświadczam, że nie ma możliwości podłączenia projektowanego obiektu budowlanego do sieci ciepłowniczej.

Jestem świadomy(-ma) odpowiedzialności karnej za złożenie fałszywego oświadczenia zgodnie z art. 233 Kodeksu karnego, potwierdzam własnoręcznym podpisem prawdziwość danych zamieszczonych wyżej.

	PROJEKTANT
ARCHITEKTURA	
KONSTRUKCJA	

b) Uprawnienia i zaświadczenia



Wrocław, dnia 07.06.2005 r.

DOIA-OKK7131/110526005

DECYZJA

Na podstawie art. 12 ust. 1 pkt 1 i ust. 2, art. 13 ust. 1 pkt 1 i ust. 4, art. 14 ust. 1 pkt 1 ustawy z dnia 7 lipca 1994 r. - Prawo budowlane (tekst jednolity: Dz. U. z 2003 r. Nr 207, poz. 2016, z późn. zm.) i art. 11 i art. 24 ust. 1 pkt 2 ustawy z dnia 15 grudnia 2000 r. o samorządach zawodowych architektów, inżynierów budownictwa oraz urbanistów (Dz. U. z 2001 r. Nr 45, poz. 42, z późn. zm.) oraz art. 104 i art. 107 § 1 i 4 ustawy z dnia 14 czerwca 1980 r. - Kodeks postępowania administracyjnego (tekst jednolity: Dz. U. z 2000 r. Nr 58, poz. 1071, z późn. zm.)

stwierdza się, że

Pani mgr inż. arch. Dorota Duda
(imię lub imiona i nazwisko)
(tytuł zawodowy)

posiada odpowiednie wykształcenie techniczne i praktykę zawodową i nadaje się jej

UPRAWNIENIA BUDOWLANE

w specjalności architektonicznej do projektowania bez ograniczeń
nr ewidencyjny 06/05/DOIA


Decyzja niniejsza jako uwzględniająca w całości żądanie strony nie wymaga uzasadnienia.

Od decyzji niniejszej przysługuje Pani odwołanie do Krajowej Komisji Kwalifikacyjnej Izby Architektów za pośrednictwem Okręgowej Komisji Kwalifikacyjnej, która wydała decyzję. Odwołanie wnosi się w terminie 14 dni od dnia doręczenia niniejszej decyzji.

Włodzisław Wilczewski	Przewodniczący OKK
Leszek Link	V-ce Przewodniczący OKK
Juliusz Modlinger	Sekretarz OKK
Elzbieta Cegiełka	Członek OKK
Krzysztof Czerkas	Członek OKK
Jan Matkowski	Członek OKK
Piotr Kociolek	Członek OKK
Romuald Pustelnik	Członek OKK

Odmowa (podpisy członków Okręgowej Komisji Kwalifikacyjnej - z podaniem imienia i nazwiska oraz stanowiska (funkcji))

1. Słone (winnoszące) Pani Dorota Duda
ul. Wiosnowska 20, 55-140 Złotod
2. Główny Inspektor Nadzoru Budowlanego
3. Dolnośląska Okręgowa Rada Izby Architektów
4. a.a.



50-123 Wrocław, ul. Głowska 21. Tel. (0-71) 344 3369 Fax: (0-71) 344 3369 E-mail: dolnoslask@izbaarchitektow.pl
NIP: 897-16-69-359 Regon: 017466395-00050 Konto: PKO BP S.A. I O/W-w Nr 11 10205226 128171743



IZBA ARCHITEKTÓW
RZECZYPOSPOLITEJ POLSKIEJ

Dolnośląska Okręgowa Rada Izby Architektów RP

ZAŚWIADCZENIE - ORYGINAŁ
(wypis z listy architektów)

Dolnośląska Okręgowa Rada Izby Architektów RP zaświadcza, że:

mgr inż. arch. Dorota Duda

posiadająca kwalifikację zawodową do pełnienia samodzielnych funkcji technicznych w budownictwie w specjalności architektonicznej i w zakresie posiadanych uprawnień nr **06/05/DOIA**, jest wpisana na listę członków Dolnośląskiej Okręgowej Izby Architektów RP pod numerem: **DS-1059**.

Członek czynny od: 25-10-2005 r.

Data i miejsce wygenerowania zaświadczenia: 27-08-2024 r. Wrocław.

Zaświadczenie jest ważne do dnia: **28-02-2025 r.**

Podpisano elektronicznie w systemie informatycznym Izby Architektów RP przez:
Anna Kościuk, Przewodnicząca Okręgowej Rady Izby Architektów RP.

Nr weryfikacyjny zaświadczenia:

DS-1059-A977-7E4A-788C-7EA2

Dane zawarte w niniejszym zaświadczeniu można sprawdzić podając nr weryfikacyjny zaświadczenia w publicznym serwisie internetowym Izby Architektów: www.izbaarchitektow.pl lub kontaktując się bezpośrednio z właściwą Okręgową Izbą Architektów RP.



Zaświadczenie
o numerze weryfikacyjnym:
WKP-XU-8AD-H2A *

Pan Henryk Ciesielski o numerze ewidencyjnym WKP/BO/0591/01
adres zamieszkania ul. Ks. Wawrzyniaka 1D, 63-900 Rawicz
jest członkiem Wielkopolskiej Okręgowej Izby Inżynierów Budownictwa i posiada wymagane
ubezpieczenie od odpowiedzialności cywilnej.
Niniejsze zaświadczenie jest ważne od 2024-03-01 do 2024-12-31.

Zaświadczenie zostało wygenerowane elektronicznie i opatrzone bezpiecznym podpisem elektronicznym
weryfikowanym przy pomocy ważnego kwalifikowanego certyfikatu w dniu 2024-02-20 roku przez:
Andrzej Kulesa, Przewodniczący Rady Wielkopolskiej Okręgowej Izby Inżynierów Budownictwa.

(Zgodnie z art. 79¹ K.c.
§ 1. do adnotowanej elektronicznej formy czynności prawnej wystarcza złożenie oświadczenia woli w postaci elektronicznej i opatrzenie go
elektronicznym podpisem elektronicznym weryfikowanym przy pomocy ważnego kwalifikowanego certyfikatu
§ 2. Oświadczenie woli złożone w formie elektronicznej jest równoważne z oświadczeniem woli złożonym w formie pisemnej.)

* Weryfikację poprawności danych w niniejszym zaświadczeniu można sprawdzić za pomocą numeru weryfikacyjnego zaświadczenia na
stronie Polskiej Izby Inżynierów Budownictwa www.pib.org.pl lub kontaktując się z biurem właściwej Okręgowej Izby Inżynierów
Budownictwa.

URZĄD WOJEWÓDZKI
w Lesznie
Wydział Gospodarki Regionalnej i Turystyki

Leszno, dnia 29 grudnia 1994 r.

Nr ewid. 1761/94/Ilo

DECYZJA O STwierdzeniu PRZYGOTOWANIA ZAMOWIENIA
do pełnienia samodzielnych funkcji technicznych
w budownictwie.

Na podstawie § 2 ust. 1 pkt. 1 i § 13 ust. 1
pkt. 2 rozporządzenia Ministra Gospodarki Terenowej i
Ochrony Środowiska z dnia 20 lutego 1975r. w sprawie
samodzielnych funkcji technicznych w budownictwie
/Dz.U. Nr 8 poz. 46 ze zmianami Dz.U. Nr 42 poz. 334 z
1988r. i Dz.U. Nr 69 poz. 299 z 1991 r./ stwierdza się,
że Pan

HENRYK CIESIELSKI
magister inżynier budownictwa rolniczego
ur. dnia 20 czerwca 1961 r. w Rawie

posiada przygotowanie zawodowe upoważniające do wyko-
nywania samodzielnej funkcji


projektanta
w specjalności konstrukcyjno-budowlanej.

Pan HENRYK CIESIELSKI jest upoważniony do:

sporządzania projektów w zakresie rozwiązań konstrukcyjno-
budowlanych budynków oraz innych budowli, z wyłączeniem
linii, węzłów i stacji kolejowych, dróg oraz nawierzchni
lotniskowych, mostów, budowli hydrotechnicznych i melioracji
wodnych.

Otrzymuje:

1/ Henryk Ciesielski
63-912 Konary nr 137
2/ a/a



2. CZĘŚĆ OPISOWA – PROJEKT ZAGOSPODAROWANIA TERENU

2.1. Przedmiot zamierzenia budowlanego.

Przedmiotem inwestycji jest wykonanie otworu drzwiowego wraz z nadprożem oraz osadzeniem ościeżnicy z drzwiami w budynku gminy na działce nr 488/7. Inwestorem jest Gmina Rawicz, ul. Marsz. J. Piłsudskiego 21, 63-900 Rawicz. Działka jest własnością Inwestora.

2.2. Istniejące zagospodarowanie terenu.

Teren działki jest płaski i nie przekracza 5% spadku. Na przedmiotowej działce znajduje się przedmiotowy budynek objęty opracowaniem. Działka objęta opracowaniem jest uzbrojona i posiada dostęp do drogi publicznej dz. ewid. nr 2810/2.

2.3. Projektowane zagospodarowanie terenu.

W ramach przedmiotowych prac nie projektuje się zmian w zagospodarowaniu terenu.

2.4. Bilans terenu.

Bez zmian.

2.5. Informacje i dane.

Działka nie znajduje się na terenie wpływów eksploatacji górniczych. Inwestycja nie będzie miała wpływów szkodliwych na środowisko naturalne. W związku z planowanymi pracami związanymi z obiektami i ich późniejszym użytkowaniem nie przewiduje się zagrożeń dla środowiska oraz higieny i zdrowia jego użytkowników i ich otoczenia. Przedmiotowe prace nie będą miały ujemnego wpływu na drzewostan, powierzchnię ziemi, glebę, wody powierzchniowe i podziemne.

2.6. Warunki ochrony przeciwpożarowej.

Budynek usytuowany jest zgodnie z wymaganymi ze względu na bezpieczeństwo pożarowe (na podstawie §271 – 273 W.T.). Dla obiektu przed oddaniem do użytkowania nie jest wymagane opracowanie „Instrukcji bezpieczeństwa pożarowego”. Na podstawie informacji zawartych powyżej oraz uzyskanych od Inwestora stwierdza się, że projektowana budowla będzie spełniała wymagania w zakresie obecnie obowiązujących przepisów ppoż. i nie wymagają uzgodnienia z rzeczoznawcą do spraw bezpieczeństwa pożarowego.

Istniejąca droga publiczna w odległości min. 5m od budowli w celu dojazdu do hydrantu ppoż. Istniejąca droga publiczna stanowi drogę pożarową. Woda do zewnętrznego gaszenia pożaru w ilości 10dm³/s. zapewniona z hydrantu naziemnego w odległości około 35,00m od przedmiotowego obiektu.

2.7. Informacja o obszarze oddziaływania obiektu.

Obszar oddziaływania obiektu określono w oparciu o:

- Ustawę z dnia 7 lipca 1994 r. – Prawo budowlane (Dz.U. z 2013r. poz. 1409 z późn. zmianami),
- Rozporządzenie Ministra Infrastruktury z dnia 12 kwietnia 2002 r. w sprawie warunków technicznych, jakim powinny odpowiadać budynki i ich usytuowanie (Dz. U. Nr 75, poz. 69 z późn. zm.).

Obszar oddziaływania obiektu obejmuje przedmiotową działkę budowlaną.

Inwestycja nie spowoduje ograniczenia dopływu światła słonecznego do sąsiednich obiektów mieszkalnych.

Spełnione też będą warunki ochrony przeciwpożarowej, a sposób zagospodarowania działki nie będzie ograniczał możliwości zagospodarowania sąsiednich działek budowlanych.

3. PZT

PROJEKT ARCHITEKTONICZNO-BUDOWLANY

ZAMIERZENIE BUDOWLANE:	Wykonanie otworu drzwiowego w wewnętrznej ścianie konstrukcyjnej budynku użyteczności publicznej - Urzędu Miejskiego Gminy Rawicz	
ADRES	ul. Marsz. J. Piłsudskiego 21, 63-900 Rawicz	
POZOSTAŁE DANE ADRESOWE:	DZ. NR EWID. 488/7 JEDNOSTKA EWIDENCYJNA: 302205_4, RAWICZ OBRĘB EWIDENCYJNY: 302205_4.0001 RAWICZ	
INWESTOR:	Gmina Rawicz ul. Marsz. J. Piłsudskiego 21, 63-900 Rawicz	
	PROJEKTANT	
ARCHITEKTURA	mgr inż. arch. DOROTA DUDA upr.arch. 06/ 05/ DOIA	
KONSTRUKCJA	mgr inż. HENRYK CIESIELSKI upr. konstr.- bud. 1761/94/Lo	
LISTOPAD 2024 rok		

Rawicz, 05 listopad 2024r.

OŚWIADCZENIE PROJEKTANTÓW

dotyczące wykonania otworu drzwiowego w wewnętrznej ścianie
konstrukcyjnej budynku użyteczności publicznej
- Urzędu Miejskiego Gminy Rawicz
adres: ul. Marsz. J. Piłsudskiego 21, 63-900 Rawicz
dz. nr ewid. 488/7
jednostka ewidencyjna: Gmina Rawicz
obręb ewidencyjny: Rawicz
Inwestor: Gmina Rawicz, ul. Marsz. J. Piłsudskiego 21, 63-900 Rawicz

Oświadczam, że projekt niniejszy został sporządzony zgodnie z obowiązującymi przepisami oraz zasadami wiedzy technicznej (art. 34 ust. 3d pkt 3 Ustawy z dnia 7 lipca 1994 r. - Prawo budowlane).

Oświadczam, że nie ma możliwości podłączenia projektowanego obiektu budowlanego do sieci ciepłowniczej.

Jestem świadomy(-ma) odpowiedzialności karnej za złożenie fałszywego oświadczenia zgodnie z art. 233 Kodeksu karnego, potwierdzam własnoręcznym podpisem prawdziwość danych zamieszczonych wyżej.

	PROJEKTANT
ARCHITEKTURA	
KONSTRUKCJA	

1. CZĘŚĆ OPISOWA PROJEKT ARCHITEKTONICZNO-BUDOWLANY

1.1. Rodzaj i kategoria obiektu budowlanego:

Budynek administracji publicznej - Urząd Miejski Gminy Rawicz (kat. XII).

1.2. Zamierzony sposób użytkowania oraz program użytkowy obiektu budowlanego.

Bez zmian.

1.3. Układ przestrzenny i forma projektowanego obiektu.

Bez zmian.

1.4. Charakterystyczne parametry obiektu budowlanego

Bez zmian.

1.5. Opinia geotechniczna

Nie dotyczy.

1.6. Liczba lokali mieszkalnych i użytkowych.

Nie dotyczy.

1.7. Liczba lokali mieszkalnych dostępnych dla osób niepełnosprawnych.

Nie dotyczy.

1.8. Opis zapewnienia niezbędnych warunków do korzystania z obiektów użyteczności publicznej i mieszkaniowego budownictwa wielorodzinnego przez osoby niepełnosprawne.

Nie dotyczy.

1.9. Parametry techniczne obiektu budowlanego charakteryzujące wpływ obiektu budowlanego na środowisko i jego wykorzystywanie oraz na zdrowie ludzi i obiekty sąsiednie.

Nie przewiduje się zaistnienia zagrożenia dla środowiska oraz higieny i zdrowia jego użytkowników i ich otoczenia. W obiekcie, a także jego najbliższym otoczeniu nie przewiduje się wykonywania czynności wytwarzających negatywny wpływ na zdrowie i życie ludzi. Projektowane zmiany zarówno w swojej formie, przeznaczeniu jak i zastosowanej technologii nie stanowią zagrożenia dla środowiska naturalnego. Brak nowych rozwiązań w zagospodarowaniu działki, standard ekologiczny terenu nie zmieni się.

Podstawowe parametry charakteryzujące wpływ obiektów na:

- zapotrzebowania i jakości wody oraz ilości, jakości i sposobu odprowadzania ścieków oraz wód opadowych:
średnie zapotrzebowanie na wodę: bez zmian.
Wody opadowe: bez zmian.
- emisji zanieczyszczeń gazowych, w tym zapachów, pyłowych i płynnych, z podaniem ich rodzaju, ilości i zasięgu rozprzestrzeniania się:
Nie dotyczy.
- Rodzaju i ilości wytwarzanych odpadów:
odpady będą gromadzone i czasowo przechowywane w zamkniętych pojemnikach przeznaczonych do tego celu oraz wywożone przez odpowiednie służby zgodnie z lokalną gospodarką odpadami; 50 litrów / tydzień
- właściwości akustycznych oraz emisji drgań, a także promieniowania, w szczególności jonizującego, pola elektro-magnetycznego i innych zakłóceń, z podaniem odpowiednich

parametrów tych czynników i zasięgu ich rozprzestrzeniania się:

Nie dotyczy, przedmiotowe zamierzenie nie stanowi źródła w/w zanieczyszczeń.

- wpływu obiektu budowlanego na istniejący drzewostan, powierzchnię ziemi, w tym glebę, wody powierzchniowe i podziemne:
Projektowane prace nie spowodują ubytków w istniejącym drzewostanie, biologicznie wartościowa gleba zostanie zebrana przed przystąpieniem do prac i ponownie wykorzystana na terenie działki po zakończeniu budowy, projektowany budynek nie spowoduje zanieczyszczenia gleby ani wód powierzchniowych czy podziemnych.

1.10. Analiza technicznych, środowiskowych i ekonomicznych możliwości realizacji wysoce wydajnych systemów alternatywnych zaopatrzenia w energię i ciepło.

Nie są dostępne ekonomiczne możliwości zastosowania alternatywnych systemów zaopatrzenia w energię uwzględniających źródła odnawialne.

1.11. Analiza technicznych i ekonomicznych możliwości wykorzystania urządzeń, które automatycznie regulują temperaturę oddzielnie w poszczególnych pomieszczeniach lub w wyznaczonej strefie ogrzewanej.

Nie dotyczy.

1.12. Zasadnicze elementy wyposażenia budowlano – instalacyjnego oraz podstawowe dane materiałowe

– zgodnie z PROJEKTEM TECHNICZNYM

1.12.1. Fundamenty.

Bez zmian.

1.12.2. Mury.

Bez zmian.

1.12.3. Dach.

Bez zmian.

1.12.4. Rynny, opierzenia.

Bez zmian.

1.12.5. Podłogi i posadzki.

Bez zmian.

1.12.6. Tynki zewnętrzne i wewnętrzne.

Bez zmian.

1.12.7. Wyposażenie w instalacje - zgodnie z Projektem Technicznym

Bez zmian.

1.13. Dane dotyczące warunków ochrony przeciwpożarowej.

Odległość od obiektów sąsiednich:

Bez zmian.

Parametry pożarowe występujących substancji palnych
Brak magazynowania substancji palnych.

Przewidywana gęstość obciążenia ogniowego
 $Q \leq 500 \text{ MJ/m}^2$

Kategoria zagrożenia ludzi, przewidywana liczba osób na każdej kondygnacji i w poszczególnych pomieszczeniach
Budynek użyteczności publicznej, kategoria ZL III

Ocena zagrożenia wybuchem pomieszczeń oraz przestrzeni zewnętrznych
W obiektach nie występują pomieszczenia zagrożone wybuchem

Podział obiektu na strefy pożarowe
Całość stanowi jedną strefę pożarową.

Klasa odporności pożarowej projektowanego budynku oraz klasa odporności ogniowej i stopień rozprzestrzeniania ognia elementów budowlanych
Budynek użyteczności publicznej, wielokondygnacyjny o $Q \leq 500 \text{ MJ/m}^2$ – klasa C
Klasa odporności ogniowej elementów obiektów dla klasy C
Główna konstrukcja nośna – R60
Konstrukcja dachu – R15
Strop – REI60
Ściana zewnętrzna – EI30
Ściana wewnętrzna – EI15
Przekrycie dachu – E15
Wielkość strefy pożarowej dla projektowanych obiektów zgodnie z §273 pkt. 1 wynosi mniej niż 8000 m^2 .

Warunki ewakuacji
Bez zmian.

Sposób zabezpieczenia przeciwpożarowego instalacji użytkowych, a w szczególności: wentylacyjnej, grzewczej, elektroenergetycznej, odgromowej, w tym lokalizacja przeciwpożarowego wyłącznika prądu.
Bez zmian.

Dobór urządzeń przeciwpożarowych
Bez zmian.

Wyposażenie w gaśnice
Bez zmian.

Zaopatrzenie wodne do zewnętrznego gaszenia pożaru
Bez zmian.

Drogi pożarowe
Bez zmian.

ZAŁĄCZNIKI

ZAMIERZENIE BUDOWLANE:	Wykonanie otworu drzwiowego w wewnętrznej ścianie konstrukcyjnej budynku użyteczności publicznej - Urzędu Miejskiego Gminy Rawicz
ADRES	ul. Marsz. J. Piłsudskiego 21, 63-900 Rawicz
POZOSTAŁE DANE ADRESOWE:	DZ. NR EWID. 488/7 JEDNOSTKA EWIDENCYJNA: 302205_4, RAWICZ OBRĘB EWIDENCYJNY: 302205_4.0001 RAWICZ
INWESTOR:	Gmina Rawicz ul. Marsz. J. Piłsudskiego 21, 63-900 Rawicz
SPIS ZAWARTOŚCI:	
1. Informacje dotyczące Bezpieczeństwa i Ochrony Zdrowia	
LISTOPAD 2024 rok	

1. Informacja dotycząca Bezpieczeństwa i Ochrony Zdrowia.

OBIEKT:	Wykonanie otworu drzwiowego w wewnętrznej ścianie konstrukcyjnej budynku użyteczności publicznej – Urzędu Miejskiego Gminy Rawicz
ADRES:	DZ. NR EWID. 488/7 JEDNOSTKA EWIDENCYJNA: 303205_4, RAWICZ OBREB EWIDENCYJNY: 302205_4.0001 RAWICZ
INWESTOR:	Gmina Rawicz ul. Marsz. J. Piłsudskiego 21, 63-900 Rawicz
PROJEKTANT:	HENRYK CIESIELSKI zam. ul. ks. Wawrzyniaka 1d, 63-900 Rawicz

1.1. Podstawy formalne sporządzenia informacji.

- Prawo Budowlane
- Rozporządzenie Ministra Infrastruktury z dnia 23.06.2003r w sprawie informacji dotyczącej bezpieczeństwa i ochrony zdrowia oraz planu bezpieczeństwa i ochrony zdrowia (Dz. U. nr 120, poz.1126)
- Umowa z Inwestorem

1.2. Zakres robót dla całego zamierzenia budowlanego oraz kolejność realizacji poszczególnych obiektów

- roboty murowe: wykucie otworu w ścianie wewnętrznej oraz wstawienie nadproża,
- roboty tynkowe i okładzinowe,
- roboty malarskie w tym impregnacje,
- przygotowanie dokumentacji powykonawczej oraz obiektu do odbioru technicznego (w tym wykonanie i wykończenie docelowego ogrodzenia działki, prace brukarskie, porządkowe i założenie zieleni).

1.3. Wykaz istniejących obiektów budowlanych Działka jest zabudowana budynkiem użytku publicznego.

1.4. Wskazanie elementów zagospodarowania działki lub terenu, które mogą stwarzać zagrożenie bezpieczeństwa i zdrowia ludzi

Zagrożenie występujące okresowo:

- składowisko materiałów

1.5. Wskazanie dotyczące przewidywanych zagrożeń występujących podczas realizacji robót budowlanych:

- brak odpowiednich zabezpieczeń przy wykonywaniu prac
- nieodpowiednie postępowanie się sprzętem budowlanym

1.6. Sposób prowadzenia instruktażu

Przed przystąpieniem do realizacji robót budowlanych należy przeprowadzić instruktaż. Instruktaż powinien uwzględnić specyfikę pracy i zagrożenia występujące podczas prac, zwracając szczególną uwagę na zabezpieczenia przed nimi. Instruktaż powinien udzielić kierownik budowy. Każdy pracownik musi być przeszkolony pod względem przepisów BHP.

1.7. Środki techniczne i organizacyjne zapobiegające niebezpieczeństwom

- teren budowy musi być ogrodzony, uniemożliwiający dostęp osób postronnych
- należy umieścić tablicę informacyjną o obiekcie budowlanym wraz z telefonami alarmowymi oraz tablicę „TEREN BUDOWY WSTĘP WZBRONIONY” w dobrze widocznym miejscu
- droga ewakuacyjna i komunikacyjna musi być przejezdna
- na placu budowy musi się znajdować sprzęt ppoż.
- sprzęt na budowie powinien być sprawny

- praca na wysokościach bez zabezpieczeń jest wzbroniona
- przy wykonywaniu robót należy stosować materiały posiadające atest dopuszczający do stosowania w budownictwie
- podczas prac należy przestrzegać przepisów BHP
- Zminimalizowanie ryzyka należy osiągnąć przez zatrudnienie osób posiadających odpowiednie badania lekarskie oraz sprzęt zabezpieczający.
- Kierownik budowy powinien wykazać się odpowiednim doświadczeniem oraz przynależnością do Okręgowej Izby Inżynierów Budownictwa i aktualnym obowiązkowym ubezpieczeniem od odpowiedzialności cywilnej inżynierów budownictwa.
- Ponadto zobowiązany jest do sprawdzenia stopnia znajomości przepisów BHP przez zatrudnianych pracowników jak również ich kwalifikacji w przypadku robót specjalistycznych

OPRACOWAŁ: