

Dotyczy: warunków technicznych na wykonanie - rozbudowę sieci wodociągowej w
88-300 Mogilno, Targownica - Wylatowo
dz. nr 26, 24, 14/1

WARUNKI TECHNICZNE :

Mogileńskie Przedsiębiorstwo Gospodarki Komunalnej sp. z o.o. z siedzibą w Mogilnie przy ul. Witosa 6 w odpowiedzi na wniosek o wydanie warunków technicznych informuje, że w celu pobudowania sieci wodociągowej należy:

1. Opracować dokumentację techniczną uwzględniając obowiązujące normy, jak również zagadnienia znajdujące się w niniejszych warunkach technicznych.
2. Inwestor własnym kosztem i staraniem zaprojektuje i wybuduje sieć wodociągową, po uprzednim uzgodnieniu jej lokalizacji z wszystkimi użytkownikami sieci podziemnych.
3. Przed rozpoczęciem prac związanych z budową sieci, należy dostarczyć do Działu Technicznego MPGK sp. z o. o. w Mogilnie dokumentację techniczną w celu uzgodnienia, dołączając kopię niniejszych warunków. Jeden egzemplarz uzgodnionej dokumentacji pozostaje w MPGK.
4. Przed rozpoczęciem robót ziemnych inwestor winien uzyskać zgodę właściciela na zajęcie pasa chodnika i jezdni w celu ułożenia projektowanej sieci.
5. Prace związane z montażem sieci wodociągowej należy zlecić firmie posiadającej odpowiednie uprawnienia i doświadczenie.
6. Mogileńskie Przedsiębiorstwo Gospodarki Komunalnej sp. z o.o. w Mogilnie może wykonać sieć wodociągową, po złożeniu stosownego zlecenia.
7. Włączenie w sieć wodociągową należy wykonać pod nadzorem przedstawiciela Oddziału Wodociągów MPGK sp. z o.o. w Mogilnie.
8. Projektowaną sieć wodociągową należy włączyć do już istniejącej sieci Ø 90 w m. Wiecanowo gm. Mogilno co zostało naniesione na mapie, będącej integralną częścią niniejszych warunków technicznych.
9. W miejscu włączenia w sieć wodociągową należy zainstalować trójniki wraz z zasuwą odcinającą od której należy wyprowadzić trzpień do wysokości rzędnej terenu umożliwiającą szybkie odcięcie wody, po czym zabudować skrzynką uliczną oraz oznakować tabliczką zawieszoną na słupie lub ścianie budynku.
10. Sieć wodociągową należy wykonać z rur **Ø 110 PE** atestowanych ułożonych w ziemi na głębokości 1,6 m poniżej rzędnej terenu ze spadkiem 3% w kierunku istniejącej sieci, zakończoną **zasuwą i hydrantem nadziemnym łamanym z podwójnym zamknięciem**.
11. Przejście rurociągu:
 - a) pod pasem drogowym wykonać w stalowej rurze osłonowej,
 - b) pod rowem melioracyjnym wykonać w osłonie i na odpowiedniej głębokości w celu zabezpieczenia rurociągu przed przemarzaniem.
12. Wykonaną sieć przed zasypaniem, inwestor powinien:
 - a) zgłosić do cząstkowego odbioru technicznego robót zanikających (odkryty wykop)
 - b) dokonania inwentaryzacji geodezyjnej,
 - c) ułożenia taśmy lokalizacyjnej w odległości 30cm nad rurociągiem,
13. Wykonaną sieć po zasypaniu, inwestor powinien zgłosić do Oddziału Wodociągów przy MPGK sp. z o.o. w Mogilnie przy ul. Witosa 6 celem dokonania odbioru końcowego.

14. Uzyskać pozytywny wynik badania wody wykonanego przez Powiatową Stację Sanitarno – Epidemiologiczną.
15. Wybudowaną sieć należy przekazać na własność Gminy Mogilno w celu jej dalszej eksploatacji. W przypadku nie przekazania ww. sieci konieczny będzie montaż wodomierza na nowo projektowanej sieci wodociągowej, instalacja za wodomierzem stanie się instalacją wewnętrzną, za którą MPGK Sp. z o. o. nie będzie odpowiadało. Porozumienie należy dołączyć do projektu rozbudowy.
16. Po wykonaniu prac inwestor na własny koszt doprowadzi nawierzchnię chodnika i jezdni do stanu pierwotnego.
17. Ważność niniejszych warunków technicznych określa się na okres dwóch lat, licząc od daty wydania.

Załącznik:

1. Mapa w skali 1:1000 – 4szt.

Sporządził:

Specjalista ds. technicznych



Eukasz Bobrzyński

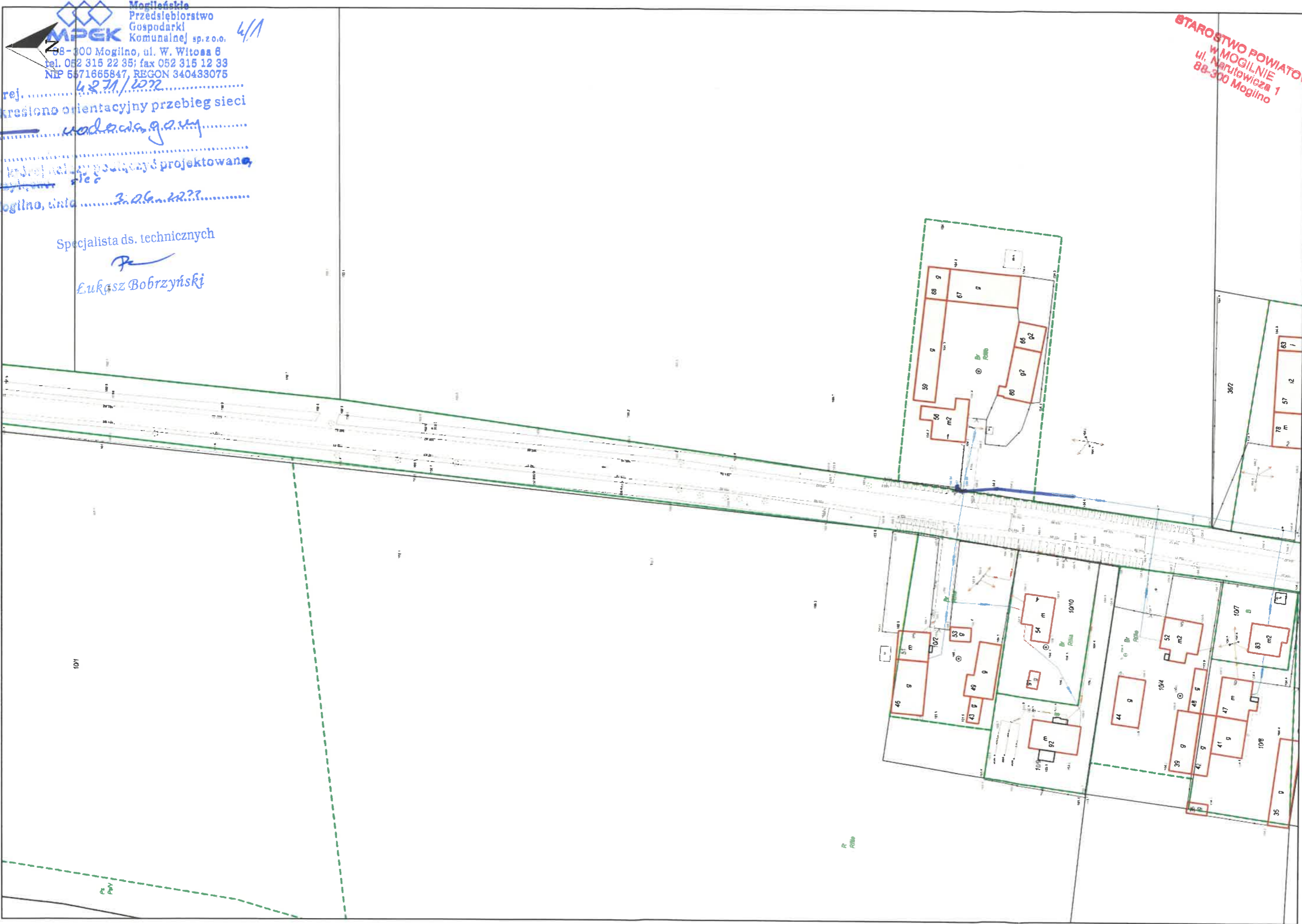
Zatwierdził:

PREZES ZARZĄDU



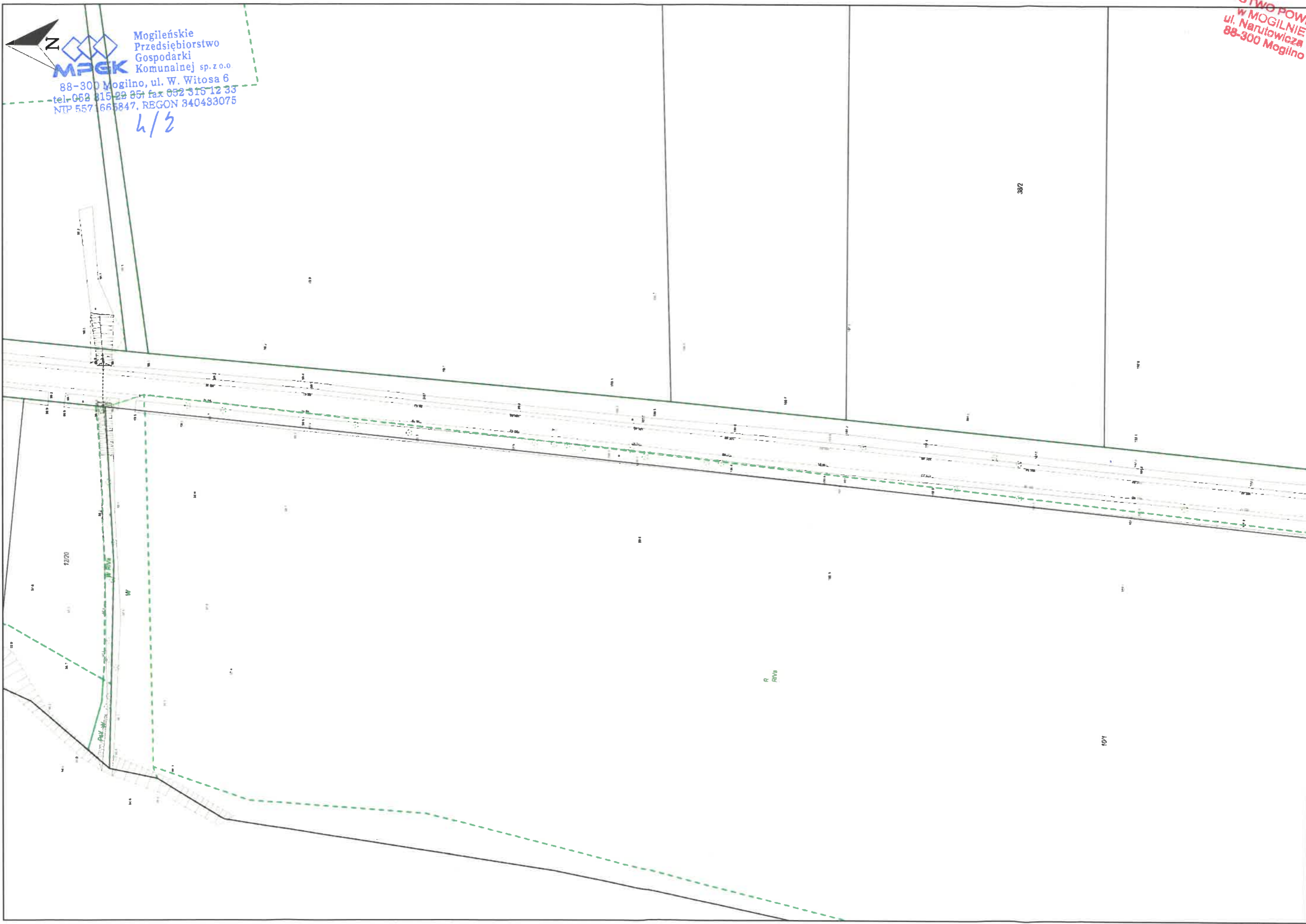
Artur Lorczał

STACJA WODOCIECIĄGOWA
MOGILNO
ul. Narutowicza 1
88-300 Mogilno



Mogiłańskie
 Przedsiębiorstwo
 Gospodarki
 Komunalnej sp. z o.o. 4/1
 88-300 Mogilno, ul. W. Witosa 8
 tel. 052 315 22 35; fax 052 315 12 39
 NIP 5571665847, REGON 340433075
 Nr rej. 4271/2022
 Wkreślono orientacyjny przebieg sieci
 wodociągowej
 na drodze publicznej projektowanej
 w miejscowości
 Mogilno, ulica 3i26m.22??
 Specjalista ds. technicznych
 Łukasz Bobrzyński

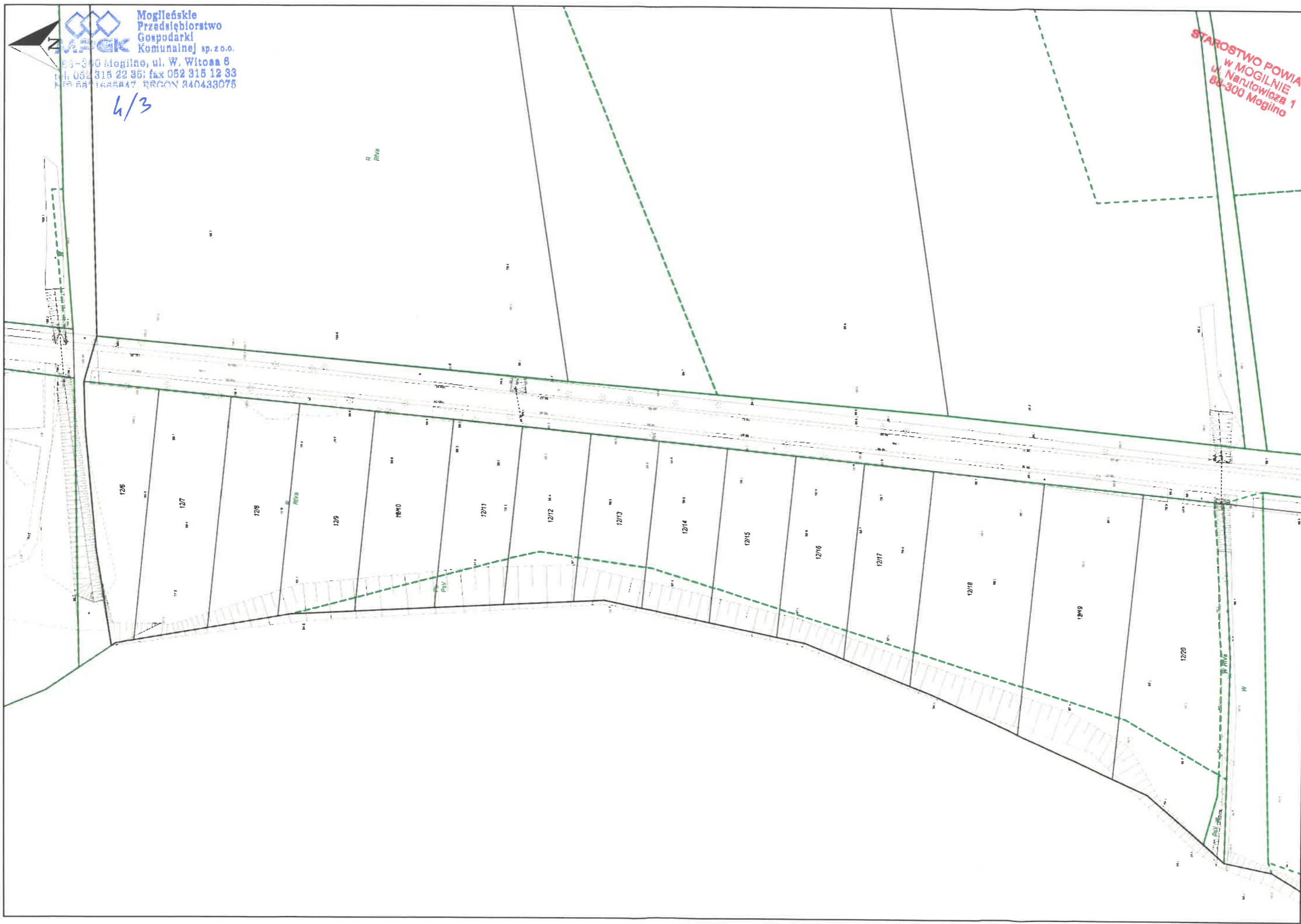
STAROSTWO POWIATOWE
 w MOGILNIE
 ul. Marutowiec 1
 88-300 Mogilno



MPEK
Mogileńskie
Przedsiębiorstwo
Gospodarki
Komunalnej sp.z o.o
88-300 Mogilno, ul. W. Witosa 6
tel. 052 315 22 35; fax 052 315 12 33
NIP 557 685847, REGON 340433075

4/2

STAROSTWO POWIATOWE
w MOGILNIE
ul. Narutowicza 1
88-300 Mogilno



**Mogileńskie
Przedsiębiorstwo
Gospodarki
Komunalnej sp. z o.o.**
83-300 Mogilno, ul. W. Witosa 6
tel. 052 315 22 86; fax 052 315 12 83
KRS 00001688847 REGON 340433078

4/3

**STAROSTWO POWIATOWE
w MOGILNIE
ul. Narutowicza 1
83-300 Mogilno**



Mogileńskie
Przedsiębiorstwo
Gospodarki
Komunalnej sp. z o.o.
MPGK
88-300 Mogilno, ul. W. Witosa 6
tel. 052 315 22 95; fax 052 315 12 33
NIP 5571665847, REGON 340433075
4/4

STAROSTWO POWIATOWE
w MOGILNIE
ul. Narutowicza 1
88-300 Mogilno

ZDP .11.5443. 27. 2022
polecony – za potwierdzeniem odbioru

DECYZJA Nr 27/2022

W związku art. 19 ust. 2 pkt 3 , na podstawie art. 39 ust. 3 i 3a ustawy z dnia 21 marca 1985 r. o drogach publicznych (Dz. U. z 2021r., poz. 1376 t.j.), art. 104 § 1 ustawy z dnia 14 czerwca 1960 r. – Kodeks postępowania administracyjnego (Dz. U. z 2021r. poz. 735 t.j.), działając na mocy uchwały Zarządu Powiatu Mogileńskiego Nr 533/2021 z dnia 02 listopada 2021r. w sprawie udzielenia pełnomocnictwa Pani Edycie Głodek , Dyrektor Zarządu Dróg Powiatowych w Mogilnie , do składania oświadczeń woli związanych z prowadzeniem bieżącej działalności Powiatu w zakresie wynikającym z działalności Zarządu Dróg Powiatowych w Mogilnie, po rozpatrzeniu wniosku z dnia 03.06.2022r. złożonego przez Pana Dawida Wołek ,ul. Moniuszki 1, 88-300 Mogilno w imieniu Inwestora : Gminy Mogilno ul. Narutowicza 1, 88-300 Mogilno dotyczącego **uzgodnienia projektowanej sieci wodociągowej w pasie drogowym drogi powiatowej nr 2428C Wylatowo-Targownica-gr.woj. (dz. ew. DP 24 k.2, cz.26 k.2 obr. Wylatowo , 13 k.1 obr. Targownica), w celu zasilania w wodę działki nr 14/1 obręb Wylatowo , gm. Mogilno**

Wyrażam zgodę
Inwestorowi : **Gminie Mogilno z siedzibą
ul. Narutowicza 1, 88-300 Mogilno**

na zlokalizowanie projektowanej rozbudowy sieci wodociągowej PEØ110 w pasie drogowym drogi powiatowej

⇒ nr 2428C Wylatowo-Targownica-gr.woj. (dz. ew. DP 24 k.2, cz. 26 k.2 obr. Wylatowo , 13 k.1 obr. Targownica), w celu zasilania w wodę działki nr 14/1 obręb Wylatowo .

Lokalizację rozbudowy sieci wodociągowej zaopiniowano w miejscu zgodnym z lokalizacją przedstawioną na załączonym planie zagospodarowania w skali 1:500 przy zachowaniu następujących warunków;

1. Lokalizację sieci wodociągowej w pasie drogowym drogi powiatowej nr 2428C można wykonać ;
 - ⇒ **wykopem** - po stronie prawej , wzdłuż drogi w przeciwskarpie rowu drogowego - bezpośrednio przy granicy ,
 - ⇒ **przeciskiem** - pod jezdnią drogi oraz pod zjazdami i rowami poprzecznymi krzyżującymi się z drogą powiatową .
- 1.1. Wodociąg w miejscach przewiertów należy umieścić **w rurze osłonowej** .
- 1.2. Odległość górnej powierzchni rury wodociągowej od powierzchni terenu drogi powiatowej powinna wynosić **minimum 1,20 m** (w zależności od głębokości przemarzania gruntu),
- 1.3. Hydranty, zasowy należy tak zlokalizować aby nie utrudniały lokalizacji planowanych zjazdów na działki przyległe do drogi powiatowej .
2. Naruszony pas drogowy Inwestor zobowiązany jest odbudować do stanu przed robotami, z wymianą gruntu w prowadzonym wykopie (uzyskując wskaźnik zagęszczenia gruntu $I_s \geq 0,98$), zachowując wymogi rozporządzenia Ministra Transportu i Gospodarki Morskiej w sprawie warunków technicznych , jakim powinny odpowiadać drogi i ich usytuowanie (Dz. U. z 2016r. poz. 124 tj ze zm.) .

3. Budowę uzgodnionej rozbudowy sieci wodociągowej w pasie drogowym drogi nr 2428C należy wykonać w ten sposób aby nie zmniejszać stateczności i nośności konstrukcji drogi, aby nie naruszać innych urządzeń podziemnych oraz zachować normatywne odległości od tych instalacji.
4. Na okres wykonywania robót w pasie drogowym wymagany jest zatwierdzony projekt czasowej organizacji ruchu drogowego lub w przypadku nie stwarzania utrudnień w ruchu drogowym (nie zajmowania jezdni drogi powiatowej), musi być wprowadzone oznakowanie pionowe według właściwego typowego schematu oznakowania robót w pasie drogowym.
5. W sytuacji kolizji projektowanej sieci wodociągowej z istniejącymi słupami, urządzeniami lub innymi sieciami znajdującymi się w pasie drogowym (nie ujawnionymi na planie zagospodarowania), Inwestor na własny koszt winien dokonać zabezpieczenia lub przełożenia kolidującego elementu w pasie drogowym, po uzyskaniu stosownej zgody.
6. Wyrażam zgodę Inwestorowi na dysponowanie gruntem drogi powiatowej ;

Działki ew. numer	Obręb	Nr i nazwa drogi
24 k.2 część 26k.2	Wylatowo	2428C Wylatowo-Targownica-gr. woj.
13 k.1	Targownica	

na czas rozbudowy sieci wodociągowej .

Jeżeli wystąpi wątpliwość określenia granic geodezyjnych pasa drogowego Inwestor zobowiązany jest zlecić odszukanie punktów granicznych drogi na koszt własny.

7. Zarządca drogi zastrzega sobie, iż w przypadku przebudowy drogi lokalizacja projektowanej infrastruktury wodociągowej nie będzie przyczyniać się do hamowania robót drogowych typu ; budowa zjazdu, wykaszanie pasa drogowego, pogłębianie rowu .
8. Po wbudowaniu uzgadnianej infrastruktury w pas drogowy (w przypadku jej awarii), Zarządca drogi wyda zezwolenie na prowadzenie robót (celem jej usunięcia), zgodnie z art. 40 ustawy o drogach publicznych.
9. Uzgodnienie Zarządcy drogi wyrażone w niniejszej decyzji **nie jest równoznaczne z pozwoleniem na prowadzenie robót w pasie drogowym**. Miesiąc przed przystąpieniem do robót branżowych w pasie drogowym Inwestor wystąpi do Zarządu Dróg Powiatowych w Mogilnie z dokumentami określonymi w rozporządzeniu Rady Ministrów z dnia 1 czerwca 2004r. w sprawie warunków udzielania zezwoleń na zajęcie pasa drogowego (Dz. U. z 2016r. poz. 1264 t.j. ze zm.), celem uzyskania zezwolenia na przedmiotowe zajęcie drogi.
10. Na podstawie art. 40 ustawy z dnia 21 marca 1985 r. o drogach publicznych (Dz.U. z 2021r.poz. 1376 tekst jedn.), będzie ;
 - corocznie (od Inwestora), pobierana **opłata za umieszczenie w pasie drogi urządzeń** niezwiązanych z potrzebami zarządzania drogami lub potrzebami ruchu drogowego, będących przedmiotem niniejszego uzgodnienia, oraz
 - **opłata jednorazowa za okres prowadzenia robót** w pasie drogowym.

11. Inwestor dopełni formalności związanych z uzyskaniem dokumentów na budowę infrastruktury, zgodnie z ustawą z dnia 7 lipca 1994 r. Prawo Budowlane (Dz. U. z 2021r. poz.2351 tekst jedn.).

12. Na podstawie Części III ust. 44 kol. 4 pkt 9 załącznika do ustawy z dnia 16 listopada 2006 r. o opłacie skarbowej niniejsza decyzja zwolniona jest od opłaty skarbowej (Dz. U. z 2021 r. poz. 1923 t.j.).

UZASADNIENIE

Niniejsza decyzja uwzględnia w całości żądanie strony, na podstawie art.107 § 4 Kpa odstępuje się od jej uzasadnienia.

POUCZENIE

Od niniejszej decyzji stronie służy odwołanie do Samorządowego Kolegium Odwoławczego w Bydgoszczy za moim pośrednictwem złożone w terminie 14 dni od dnia jej otrzymania.

zał. PZ w skali 1:500
zał. klauzula informacyjna
o przetwarzaniu danych osobowych /RODO/

z Up. Zarządu Powiatu Mogileńskiego
inż. Edyta Głodek

Dyrektor
Zarządu Dróg Powiatowych
w Mogilnie

Otrzymują:

1. Inwestor :
Gmina Mogilno
ul. Narutowicza 1
88-300 Mogilno

adres wysyłki :

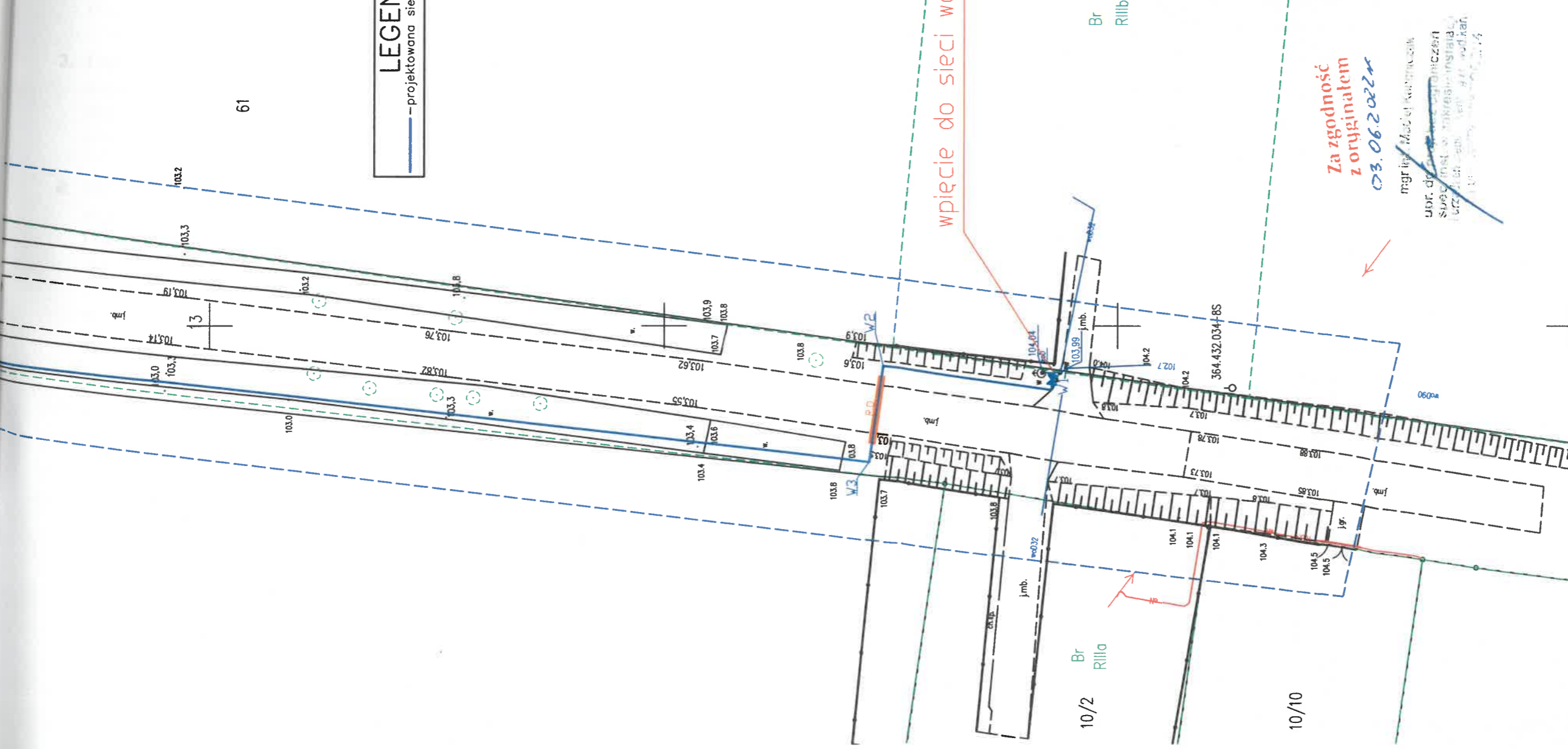
Pan Dawid Wołek
ul. Moniuszki 1
88 - 300 Mogilno

2. a/a przygotowała E. Gałęzewska-Bartecka

ZARZĄD DRÓG POWIATOWYCH
w MOGILNIE
88-300 Mogilno, ul. M. Konopnickiej 20
tel. 52 315 70 47, fax 52 315 70 50
Regon 092365448, NIP 557-15-22-243

LEGENDA:
— projektowana siec wodociągowa

Załącznik do... decyzji nr... ZDP... M. 5443/27.2022 z dnia... 06.06.2022r.



wpięcie do sieci wodociągowej

Za zgodność z oryginałem
03.06.2022r.

mgr inż. Maciej Kanoniczak
Jednostka projektowa: Maciej Kanoniczak Sp. z o.o. ul. M. Konopnickiej 20, 88-300 Mogilno, tel. 52 315 70 47, fax 52 315 70 50, www.makaprojekt.pl

Inwestor:	Gmina Mogilno
Adres budowy:	Targownica dz. nr ew. 13; Wyłatowo dz. nr ew. 26, 24, 14/1, gm. Mogilno.
Nazwa inwestycji:	Rozbudowa sieci wodociągowej.
Projektant:	mgr inż. Maciej Kanoniczak
Treść rysunku:	Plan zagospodarowania terenu.
Data opracowania:	03.06.2022r.
	Nr rysunku 1
	Skala 1:500
	WKP/0268/POOS/14

<p>Podświadczam, że niniejszy dokument został opracowany w wyniku prac geodezyjnych i kartograficznych, których rezultaty zawiera operat techniczny pozytywnie zweryfikowany. Jednocześnie informuję, że jestem świadomy odpowiedzialności karnej za złożenie fałszywego oświadczenia.</p>	GN.6640.541.2022
Organ służby geodezyjnej, który otrzymał zgłoszenie	Starosta Magieleński
Wykonawca prac geodezyjnych	Geoprestige Sp. z o.o.
Nr oraz data sporządzenia dokumentu zwierzającego wynik pozytywnej weryfikacji	Protokół weryfikacji nr: GN.6640.541.2022, 8962 z dnia 02.06.2021 r.
Imię i nazwisko oraz nr uprawnień zawodowych kierownika prac	mgr inż. Maciej Kanoniczak, Główny Geodeta Upi. P. 14977

MAPA DO CELÓW PROJEKTOWYCH KOPIA MAPY ZASADNICZEJ	
Oznaczenie kancelaryjne zgłoszenia pracy geodezyjnej	GN.6640.541.2022
Nazwa miejscowości	Targownica, Wyłatowo
Jednostka ewidencyjna	040903_5 Mogilno
Obreń ewidencyjny	040903_5.0046, 040903_5.0049 Targownica, Wyłatowo
Skala mapy	1:500
Sekcja mapy	6.182.20.23.4.3, 6.181.20.03.2.1, 6.181.20.03.2.3, 6.181.20.03.4.1, 6.181.20.03.4.3
Działka nr	13 ark. 1, 14/1, 24, 26 ark. 2
Nazwa układu współrzędnych	PL-2000
Oznaczenie granic obszaru, który był przedmiotem aktualizacji	PL-EVRF2007-NH
Date opracowania mapy	24.05.2022 r.

Geoprestige Sp. z o.o.
ul. Moniuszki 1 | 88-300 Mogilno
NIP: 557 169 91 25
KRS: 0000610204
tel.: 531 816 501
biuro@geoprestige.pl
www.geoprestige.pl

GEOPRESTIGE

mgr inż. Włodzimierz Głowacki
geodeta upr. nr 14927

nr uprawnień i podpis geodety

Mapa do celów projektowych wolno reprodukcować po namieszczeniu projektu. Mapa niniejsza może służyć do celów projektowych. Nie wklucza się istnienia w terenie innych nie wskazanych na niniejszej mapie urządzeń podziemnych, które nie były zgłoszone do umiędzianiaczy. Wszystkie urwale obiektu budowlanego podlegają wytyczeniu przez jednostki wykonawstwa geodezyjnego. Listawa z dnia 17.05.1989r. - Prawo geodezyjne i kartograficzne Art. 27 Ust. 2 pkt. 2 Dz. U. nr 20 i Art. 43 pkt. 1 Ustawy z 07.07.1994r. - Prawo budowlane Dz. U. nr 89-94.

STAROSTWO POWIATOWE
w MOGILNIE
ul. M. Konopnickiej 20
88-300 Mogilno