

KOMUNALNE PRZEDSIĘBIORSTWO  
ENERGETYKI CIEPLNEJ Spółka z o.o.  
w BYDGOSZCZY

wpl.  
dnia 2021-01-27 (0)

Znak 2 757-541

EI

Data wpływu 28.01.2021

L.dz. 236 Bydgoszcz, dnia 25 stycznia 2020 roku

AMI DĄBROWA Sp. z o.o. Sp. k.  
ul. Trakt Św. Wojciecha 149, 80-017 Gdańsk

OŚWIADCZENIE

Oświadczam, że jestem właścicielem nieruchomości zlokalizowanej w Koronowie przy Al. Wolności, oznaczonej w ewidencji gruntów jako działki nr 1098/16, 1097/68 i 1097/69 (księga wieczysta nr BY1B/00228553/2).

Akceptuję przedstawioną trasę przyłącza ciepłowniczego do budynku usługowego położonego przy Al. Wolności w Koronowie przedstawioną na załącznikach graficznych, stanowiących integralną część oświadczenia.

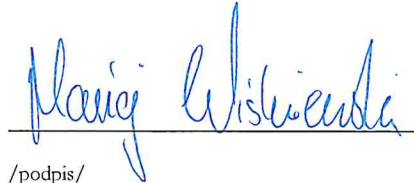
Wyrażam zgodę na czasowe i trwałe zajęcie terenu pod budowę przyłącza ciepłowniczego 2 x Dn40 (podziemnego, preizolowanego) do przedmiotowego budynku.

uwagi:

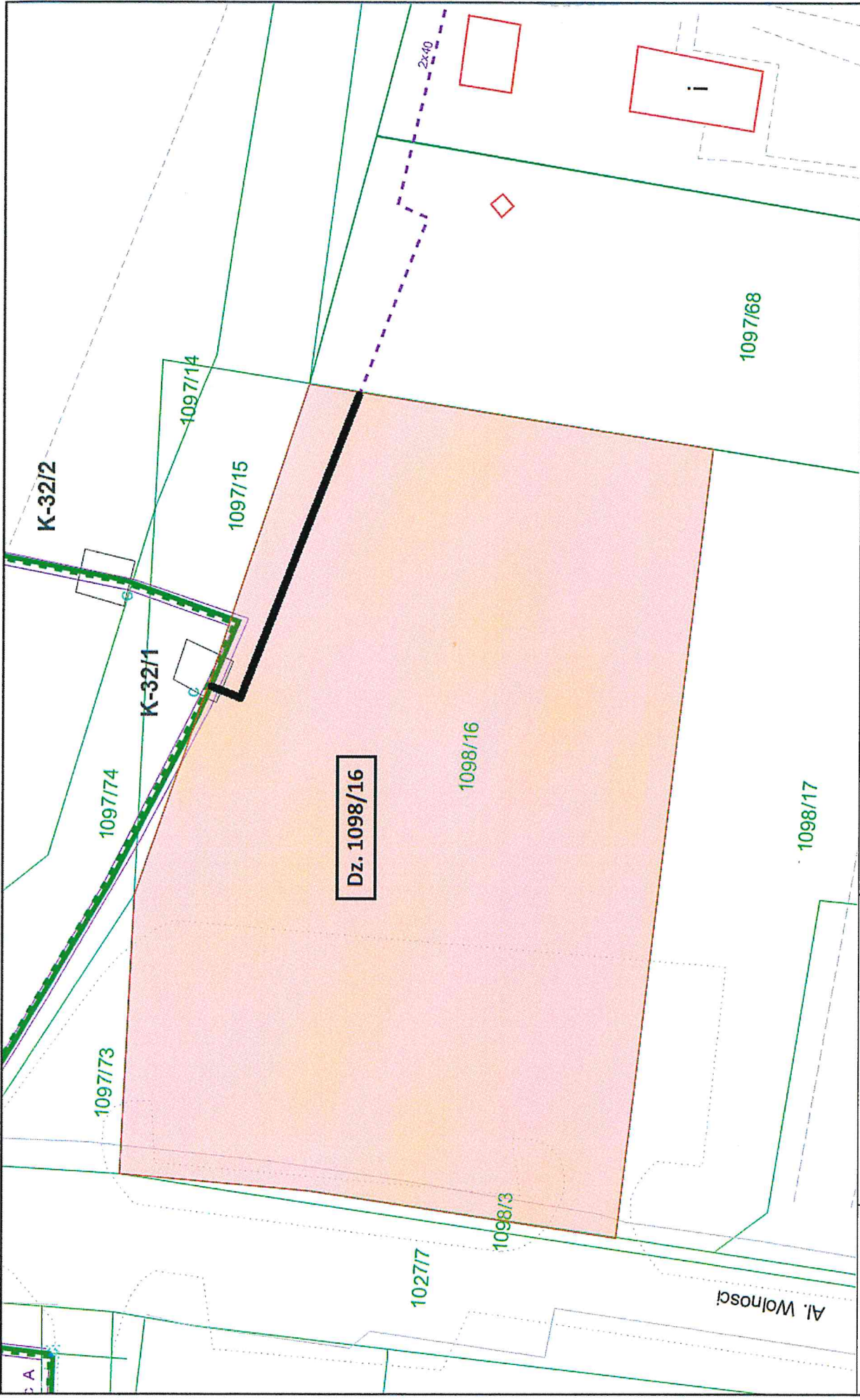
Inwestor (KPEC spółka z o.o.) własnym kosztem i staraniem przywróci teren do stanu sprzed realizacji inwestycji.

Załącznik

mapy wykonane w systemie KPEC EC.GIS – 3 szt.

  
/podpis/

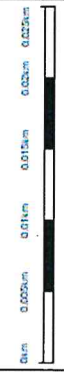
**AMI DĄBROWA** Sp. z o.o.  
SPÓŁKA KOMANDYTOWA  
80-017 Gdańsk  
ul. Trakt św. Wojciecha 149  
NIP 5862328770, Reg. 369636031  
KRS: 722029



AS



Skala: 1:500

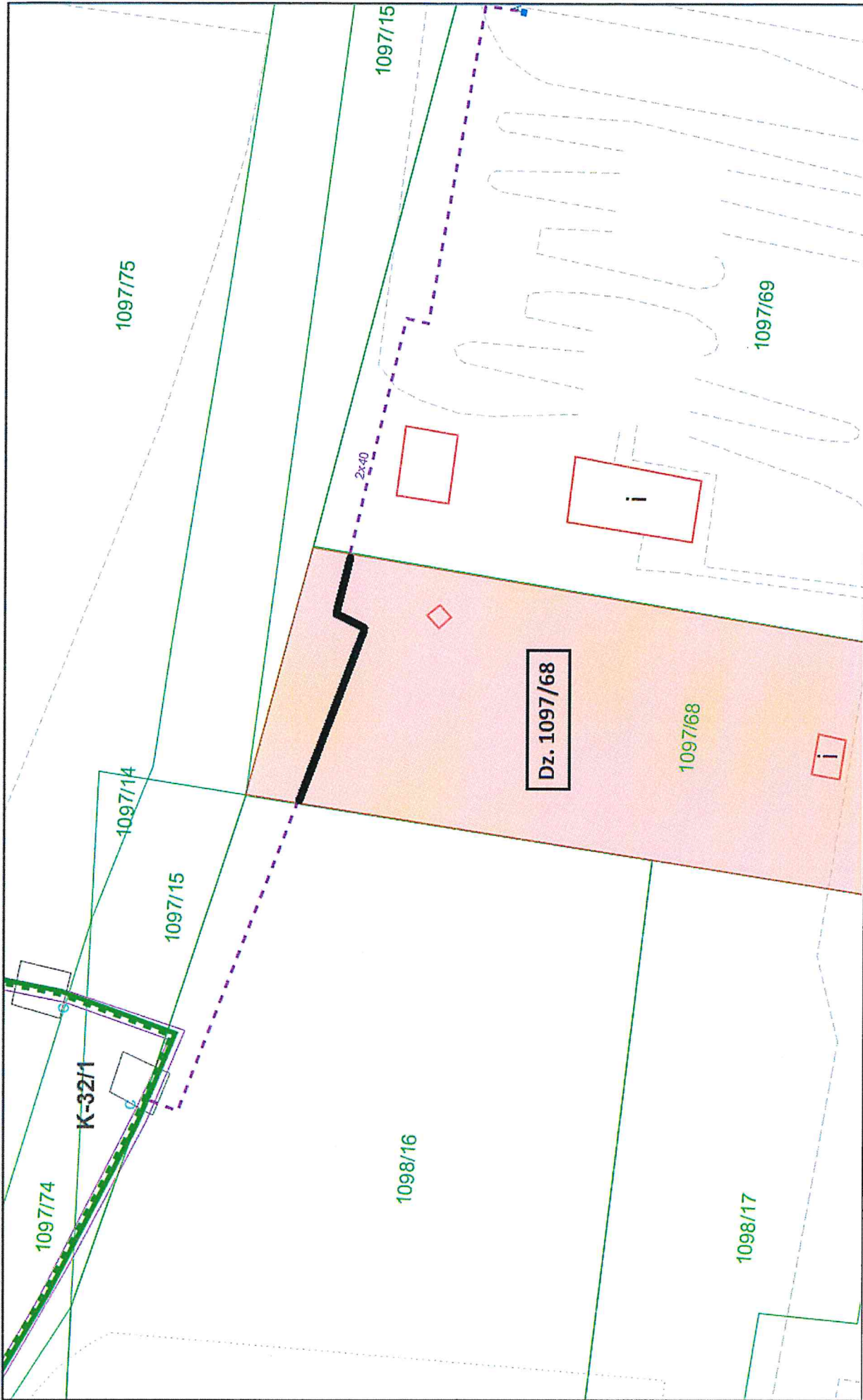


Planowana sieć ciepłownicza podziemna, preizolowana.  
Średnica 2xDN 40, szerokość 1,7m.



Mapa przygotowana w systemie  
KPEC EC.GIS.





**KPEEC**

Mapa przygotowana w systemie  
KPEEC EC.GIS.

— Planowana sieć ciepłownicza podziemna, preizolowana.  
Średnica 2xDN 40, szerokość 1,7m.

Skala: 1:500

0m 0,0025m 0,01m 0,0125m 0,02m 0,025m



*Handwritten signature or initials in blue ink.*



Skala: 1:500



Planowana sieć ciepłownicza podziemna, preizolowana.  
 Średnica 2xDN 40, szerokość 1,7m.



Mapa przygotowana w systemie  
 KPEC EC.GIS.

