

OPIS PRZEDMIOTU ZAMÓWIENIA:

„Nasadenia drzew i krzewów na terenie gminy Łomianki w ramach Łomiankowskiego Mechanizmu Partycypacyjnego 2024” – szczegółowy, planowany zakres prac.

Termin realizacji:

Termin wykonania przedmiotu zamówienia wynosi 45 dni kalendarzowych liczonych od daty zawarcia umowy.

Przedmiot zamówienia:

Wykonanie nasadzeń drzew i krzewów na terenie gminy Łomianki w ramach ŁMP 2024.

1. Sadzenie drzew.**1) Zakres prac obejmuje:**

- zakup sadzonek drzew – materiał w pojemnikach lub kopany z gruntu w balocie, wraz z posadzeniem;
- przygotowanie podłoża – oczyszczenie terenu z chwastów i innych zanieczyszczeń;
- wykopanie odpowiednich dołów pod każde drzewo;
- całkowita lub częściowa zaprawa dołów (w zależności od warunków glebowych);
- umieszczenie drzew we właściwej pozycji i na odpowiedniej głębokości;
- wykonanie systemu napowietrzająco-nawadniającego z rur perforowanych wokół bryły korzeniowej każdego z drzew; długość rury min 2,5 m i średnicy min 50 mm; rura perforowana ma być wyprowadzona nad poziom gruntu i zabezpieczona zaślepką z otworami;
- wypełnienie dołów materiałem rodzimym wymieszanym z żyzną ziemią ogrodniczą wraz z hydrożelem;
- ubicie nowej warstwy ziemi;
- ustabilizowanie drzewa za pomocą 3 palików (7 x 125 cm) z 3 poprzeczkami u góry; jako wiązania należy wykorzystywać szerokie taśmy np. z tworzyw sztucznych i mocować je na ok. $\frac{2}{3}$ wysokości pnia w taki sposób aby nie uszkadzały kory;
- zabezpieczenie pnia drzewa osłonką z mocnego tworzywa sztucznego o wysokości min. 20 cm zabezpieczającą przed uszkodzeniami mechanicznymi, np. podczas koszenia trawników;
- wykonanie i uformowanie misy o średnicy większej niż sam dół sadzeniowy wokół drzewka i wypełnienie jej korą średnio mieloną drzew iglastych; warstwa kory - min. 5-7 cm;
- obfite podlanie roślin po ich posadzeniu min. 50 l wody/ 1szt (wodę do podlewania zapewnia Wykonawca);
- uprzątnięcie terenu po wykonanych pracach;

2) Ogólne wymagania jakościowe sadzonek drzew (szczegółowe wymagania opisane zostały w tab. nr 1 w pkt. 5):

- drzewa liściaste: rozgałęzienia korony typowe dla gatunku i odmiany;
- materiał szkółkarski musi być czysty odmianowo, wyprodukowany zgodnie z zasadami agrotechniki szkółkarskiej oraz wyrównany pod względem wielkości;
- pokrój typowy dla gatunku lub odmiany, prawidłowo uformowany;
- sadzonki zaopatrzone w etykiety;
- jeden wyraźny przewodnik oraz boczne gałęzie wyrastające pod odpowiednim kątem równomiernie rozmieszczone;
- pąg szczytowy przewodnika powinien być wyraźnie uformowany;

- pień prosty i silny;
- bryła korzeniowa – proporcjonalnie uformowana w stosunku do części nadziemnej, zwarta, nieprzesuszone i prawidłowo zapakowana (balot), bądź korzenie wykształcone proporcjonalnie w stosunku do rozmiarów pojemnika (kontenery);
- liczba szkółkowań (przesadzeń w szkółce) w przypadku materiału z pojemnika – min. 2x, optymalnie 3x-4x;
- brak uszkodzeń mechanicznych i oznak chorobowych części nadziemnych i podziemnych.

3) Wady niedopuszczalne:

- drzewa o źle wykształconej koronie, zbyt wyrosnięte, zbyt wyciągnięte w górę w stosunku do prawidłowego pokroju charakterystycznego dla danej odmiany;
- jednostronne ułożenie pędów korony drzew;
- uszkodzenia mechaniczne części nadziemnej i korzeni;
- ślady żerowania szkodników;
- oznaki chorobowe;
- martwice i pęknięcia kory;
- zwiędnięcie i pomarszczenie części nadziemnych i korzeni;
- uszkodzenie lub przesuszenie bryły korzeniowej;
- brak przewodnika lub uszkodzony przewodnik;
- dwa przewodniki.

2. Sadzenie krzewów:

1) Zakres prac obejmuje:

- zakup sadzonek krzewów – materiał w pojemnikach lub z gołym korzeniem, wraz z posadzeniem; w przypadku róż okrywowych przyjmuje się 4 sadzonki na 1 m²;
- przygotowanie podłoża – oczyszczenie terenu z chwastów i innych zanieczyszczeń. Przy sadzeniu róż okrywowych przygotowanie podłoża obejmuje dodatkowo zdjęcie wierzchniej warstwy ziemi (darni) odchwaszczenie, nawiezenie ziemi urodzajnej, wyrównanie terenu, rozsypanie warstwy kory min. 5-7 cm;
- wykopanie odpowiednich dołków pod krzewy;
- całkowita lub częściowa zaprawa dołków (w zależności od warunków glebowych);
- umieszczenie krzewów we właściwej pozycji i na odpowiedniej głębokości; w przypadku sadzenia róż okrywowych z gołym korzeniem usypanie kopczyka na dnie dołka na którym rozkładamy promieniście korzenie roślin bez zawijania końców korzeni do góry; w razie konieczności przyciąć korzenie ostrym sekatorem;
- wypełnienie dołków materiałem rodzimym wymieszanym z żyzną ziemią ogrodniczą;
- ubicie nowej warstwy ziemi;
- obfite podlanie krzewów po ich posadzeniu min. 40 l wody/m² powierzchni terenu (wodę do podlewania zapewnia Wykonawca);
- uprzątnięcie terenu po wykonanych pracach;

2) Ogólne wymagania jakościowe sadzonek krzewów (szczegółowe wymagania opisane zostały w tab. nr 1 w pkt. 5):

- krzewy: powinny posiadać nie mniej niż 2-3 pędy szkieletowe z typowymi dla gatunku/odmiany rozgałęzieniami;
- materiał szkółkarski musi być czysty odmianowo, wyprodukowany zgodnie z zasadami agrotechniki szkółkarskiej oraz wyrównany pod względem wielkości;
- pokrój typowy dla gatunku lub odmiany, prawidłowo uformowany;
- sadzonki zaopatrzone w etykiety;
- sadzonki krzewów powinny posiadać dobrze rozwinięte, nieuszkodzone bryły korzeniowe oraz odznaczać się dobrą jakością;

- bryła korzeniowa – proporcjonalnie uformowana w stosunku do części nadziemnej, zwarta, nieprzesuszone; korzenie wykształcone proporcjonalnie w stosunku do rozmiarów pojemnika (kontenery);
- liczba szkółkowań (przesadzeń w szkółce) w przypadku materiału z pojemnika – min. 2x, optymalnie 3x-4x;
- brak uszkodzeń mechanicznych i oznak chorobowych części nadziemnych i podziemnych.

3) Wady niedopuszczalne:

- krzewy o źle wykształconych pędach;
- jednostronne ułożenie pędów;
- uszkodzenia mechaniczne części nadziemnej i korzeni;
- ślady żerowania szkodników;
- oznaki chorobowe;
- martwice i pęknięcia kory;
- zwiędnięcie i pomarszczenie części nadziemnych i korzeni;
- uszkodzenie lub przesuszenie bryły korzeniowej;

3. Transport drzew i krzewów:

- Wykonawca ponosi koszty transportu i rozładunku drzew i krzewów na terenie lokalizacji nasadzeń;
- Wykonawca zabezpieczy drzewa i krzewy w czasie transportu przed uszkodzeniami i niekorzystnymi warunkami atmosferycznymi;
- w przypadku uszkodzenia drzew lub krzewów w czasie transportu i rozładunku, Wykonawca dostarczy niezwłocznie nowy materiał przy zachowaniu tych samych parametrów w terminie ustalonym z Zamawiającym.

4. Gwarancja i rękojmia:

Na posadzony materiał roślinny Wykonawca udzieli Zamawiającemu gwarancji na okres 36 miesięcy oraz rękojmi na okres 24 miesięcy. Termin gwarancji i rękojmi biegnie od daty podpisania przez Zamawiającego i przedstawiciela Wykonawcy bezusterkowego protokołu odbioru prac. W okresie gwarancji i rękojmi Wykonawca zobowiązuje się do nieodpłatnych uzupełnień posadzonych drzew, krzewów i pnączy w przypadku nie zachowania ich żywotności (w przypadku nie przyjęcia się sadzonek – powtórne nasadzenie na koszt Wykonawcy) przy zachowaniu tych samych parametrów w terminie ustalonym z Zamawiającym, poza przypadkami spowodowanymi nieprzewidzianymi okolicznościami (kradzież, wandalizm, etc.). Na okoliczność powstania szkód losowych sporządza się protokół akceptowany przez obie strony umowy.

Materiał roślinny przed posadzeniem wymaga akceptacji przez Zamawiającego. Wykonawca przedstawi próbki materiału roślinnego Zamawiającemu przed posadzeniem.

5. Szczegółowe wymagania jakościowe materiału roślinnego i wykaz ilościowy:

Tab. 1

	Gatunek	Jednostka miary	Ilość
	Grab pospolity odm. kolumnowa <i>Carpinus betulus fastigiata</i> ; obwód pnia na wys. 1,0 m – 14-16 cm; min. wysokość sadzonek 2,5 - 3 m; forma pienna dostarczona w balocie lub pojemniku	szt.	16
	Platan klonolistny <i>Platanus acerifolia</i> ; obwód pnia na wys. 1,0 m – 14-16 cm; min. wysokość sadzonek 2,5 - 3 m; forma pienna dostarczona w balocie lub pojemniku	szt.	1
	Jesion wyniosły <i>Fraxinus Excelsior</i> ; obwód pnia na wys. 1,0 m – 14-16 cm; min. wysokość sadzonek 2,5 - 3 m; forma pienna dostarczona	szt.	10

w balocie lub pojemniku		
Lipa drobnolistna odm Greenspire <i>Tilia cordata</i> obwód pnia na wys. 1,0 m – 14-16 cm; min. wysokość sadzonek 2,5 - 3 m; forma pienna dostarczona w balocie lub pojemniku	szt.	13
Klon zwyczajny odm. Globosum <i>Acer platanoides Globosum</i> ; obwód pnia na wys. 1,0 m – 14-16 cm; min. wysokość sadzonek 2,5 - 3 m; forma pienna dostarczona w balocie lub pojemniku	szt.	8
Jarząb pospolity <i>Sorbus aucuparia</i> ; obwód pnia na wys. 1,0 m – 14-16 cm; min. wysokość sadzonek 2,5 - 3 m; forma pienna dostarczona w balocie lub pojemniku	szt.	5
Grusza drobnoowocowa odm. Chanticleer <i>Pyrus calleryana Chanticleer</i> ; obwód pnia na wys. 1,0 m – 14-16 cm; min. wysokość sadzonek 2,5 - 3 m; forma pienna dostarczona w balocie lub pojemniku	szt.	2
Klon zwyczajny <i>Acer platanoides</i> obwód pnia na wys. 1,0 m – 14-16 cm; min. wysokość sadzonek 2,5 - 3 m; forma pienna dostarczona w balocie lub pojemniku	szt.	2
Klon zwyczajny odm. Princeton Gold <i>Acer platanoides Princeton Gold</i> obwód pnia na wys. 1,0 m – 14-16 cm; min. wysokość sadzonek 2,5 - 3 m; forma pienna dostarczona w balocie lub pojemniku	szt.	2
Wiśnia piłkowana odm. Royal Burgundy <i>Prunus serrulata Royal Burgundy</i> obwód pnia na wys. 1,0 m – 14-16 cm; min. wysokość sadzonek 2,5 - 3 m; forma pienna dostarczona w balocie lub pojemniku	szt.	6
Wiśnia piłkowana odm. Kanzan <i>Prunus serrulata Kanzan</i> obwód pnia na wys. 1,0 m – 14-16 cm; min. wysokość sadzonek 2,5 - 3 m; forma pienna dostarczona w balocie lub pojemniku	szt.	4
Jabłoń ozdobna <i>Malus</i> obwód pnia na wys. 1,0 m – 14-16 cm; min. wysokość sadzonek 2,5 - 3 m; forma pienna dostarczona w balocie lub pojemniku	szt.	4
Wierzba biała <i>Salix alba</i> obwód pnia na wys. 1,0 m – 14-16 cm; min. wysokość sadzonek 2,5 - 3 m; forma pienna dostarczona w balocie lub pojemniku	szt.	7
Róża okrywowa mix odmian: The Fairy, Red Fairy, Pink Fairy, Fairy Dance, Marathon. Minimalna wielkość pojemnika C1,5 lub sadzonki z gołym korzeniem; krzewy powinny posiadać nie mniej niż 2-3 pędy szkieletowe z typowymi dla gatunku/odmiany rozgałęzieniami; minimalna wysokość sadzonki 20 cm	szt.	9028

- 1) Przewiduje się przygotowanie ok. 2257 m² terenu pod nasadzenia róż okrywowych. Przygotowanie terenu w tym przypadku obejmuje: oczyszczenie terenu z chwastów i innych zanieczyszczeń, zdjęcie wierzchniej warstwy ziemi (darni), nawiezenie ziemi urodzajnej, wyrównanie terenu, rozsypanie warstwy kory min. 5-7 cm po posadzeniu roślin. Natomiast w przypadku sadzenia drzew i krzewów soliterowych przygotowanie terenu zgodnie z pkt 1 i 2 opisu przedmiotu zamówienia.
- 2) Szczegółowe lokalizacje nasadzeń drzew i krzewów przedstawione są na mapach będących załącznikami do opisu przedmiotu zamówienia oraz zostaną dokładnie wskazane Wykonawcy w terenie.

6. PIELĘGNACJA ROŚLINNOŚCI

Wykonawca zobowiązuje się nieodpłatnie do wykonywania zabiegów pielęgnacyjnych posadzonych drzew i krzewów przez okres 1 roku od posadzenia.

Utrzymanie i pielęgnacja drzew i krzewów polega na:

- 1) podlewaniu w zależności od potrzeb;
- 2) nawożeniu nawozami odpowiednimi dla danej grupy roślin;
- 3) bieżącym odchwaszczaniu i uzupełnianiu ściółki organicznej;

- 4) poprawie ew. wiązań i palików;
- 5) kontroli stanu roślin, chorób i szkodników;
- 6) wymianie roślin obumarłych lub chorych.

Stosownie do treści art. 95 ustawy Pzp Zamawiający wymaga zatrudnienia przez Wykonawcę lub Podwykonawcę na podstawie umowy o pracę, osób wykonujących następujące czynności w zakresie realizacji umowy: sadzenie drzew, krzewów, palikowanie drzew, formowanie mis, podlewanie, porządkowanie terenu.

Załączniki:

Wydruki map z zaznaczoną lokalizacją drzew i krzewów do posadzenia.

ZASTĘPCA NACZELNIKA
Wydział Ochrony Środowiska
i Gospodarki Komunalnej
Daniel Jaszczuk

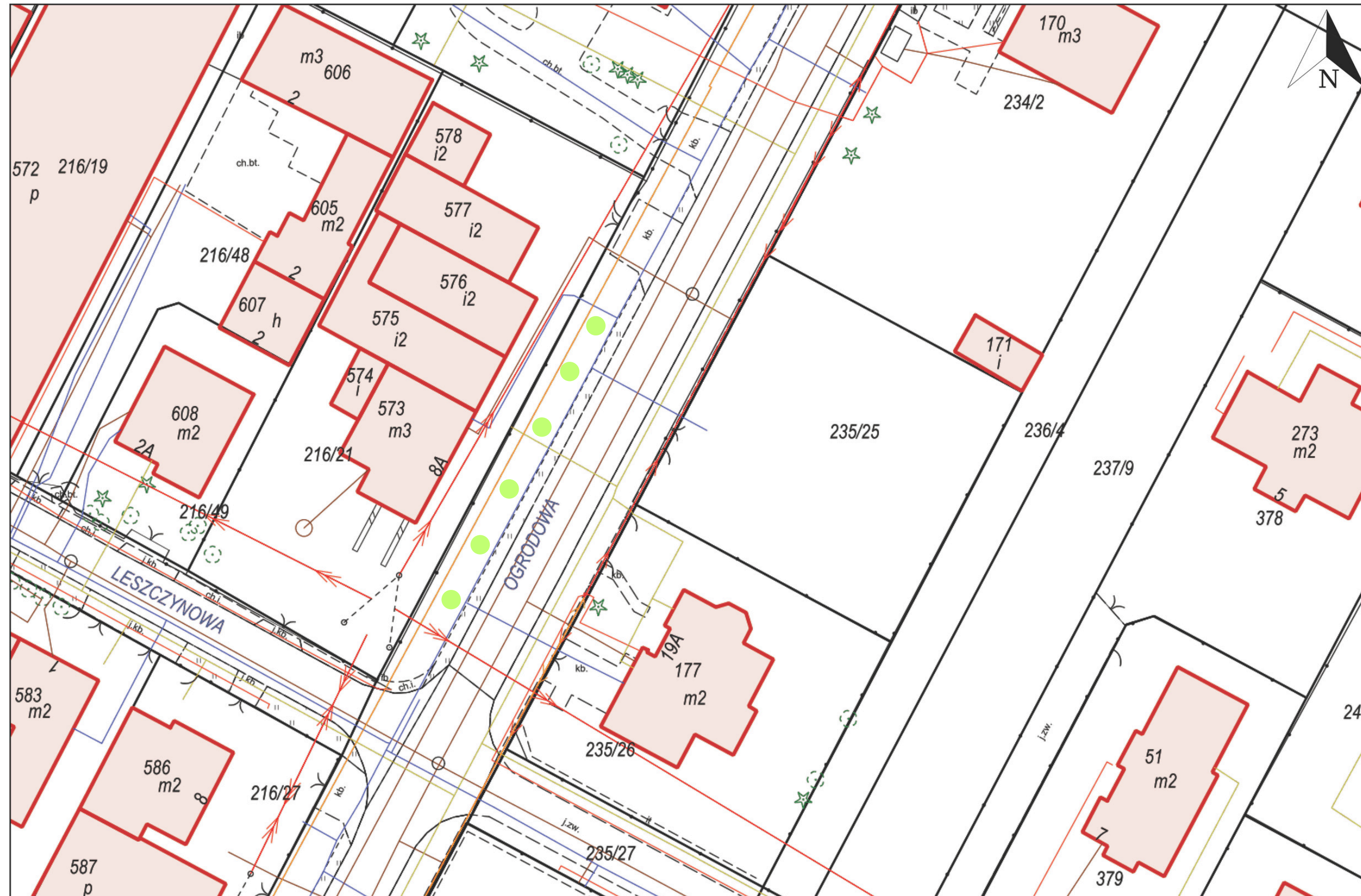
Lokalizacja drzew do nasadzeń

Legenda

-  Carpinus betulus fastigiata x 16
-  Platanus acerifolia x 1
-  Fraxinus excelsior x 10
-  Tilia cordata x 13
-  Acer platanoides 'Globosum' x 8
-  Sorbus aucuparia x 5
-  Pyrus calleryana 'Chanticleer' x 2
-  Acer platanoides x 2
-  Acer platanoides 'Princeton Gold' x 2
-  Prunus serrulata 'Royal Burgundy' x 6
-  Prunus serrulata 'Kanzan' x 4
-  Malus x 4
-  Salix alba x 7

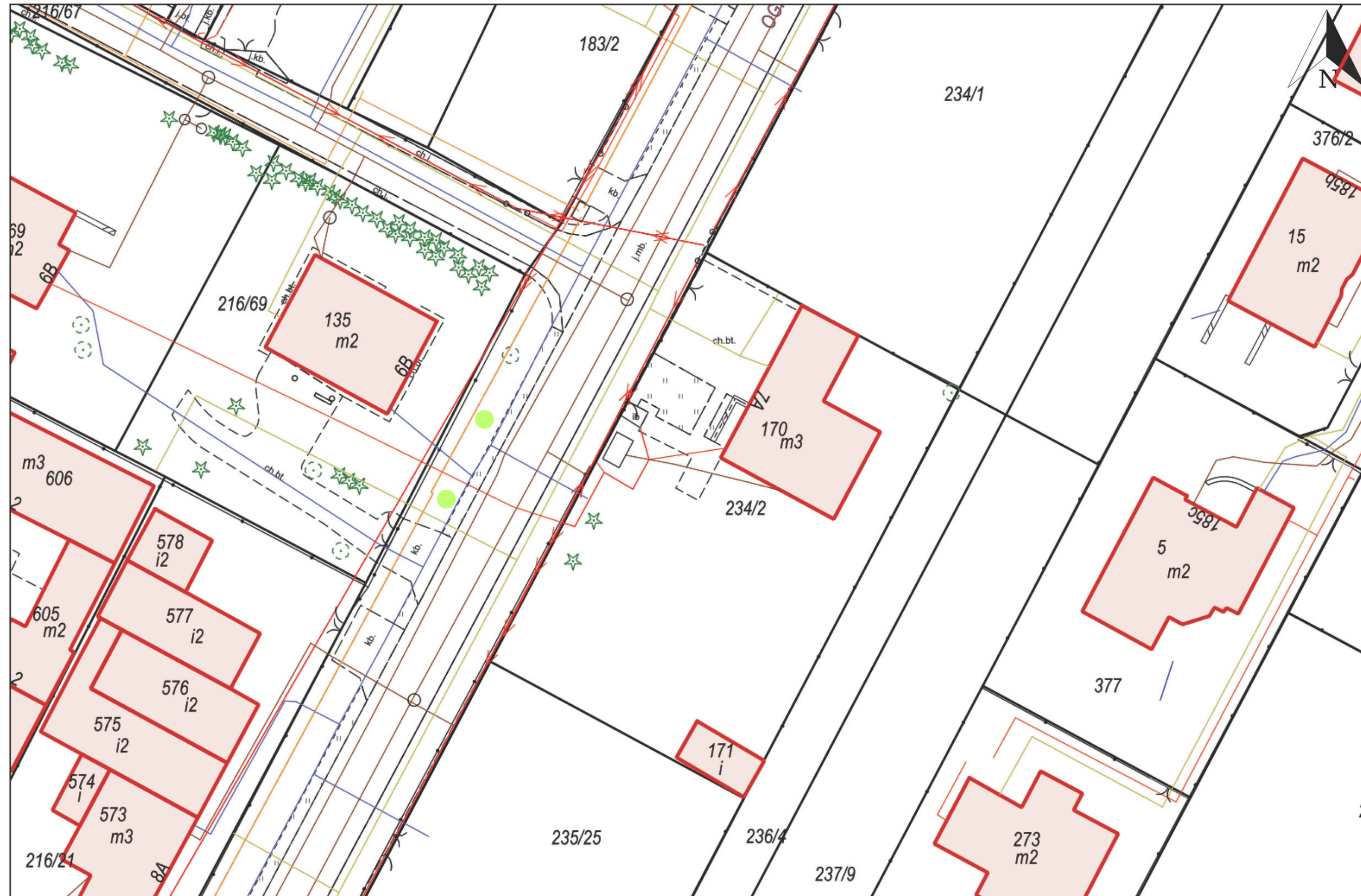
Łącznie 80 drzew

Wydruk mapy z systemu WebEWID



Ogrodowa 8A
6 x Carpinus betulus fastigiatus ●

Ogrodowa 6B



Ogrodowa 6B

2 x *Carpinus betulus fastigiatus* ●

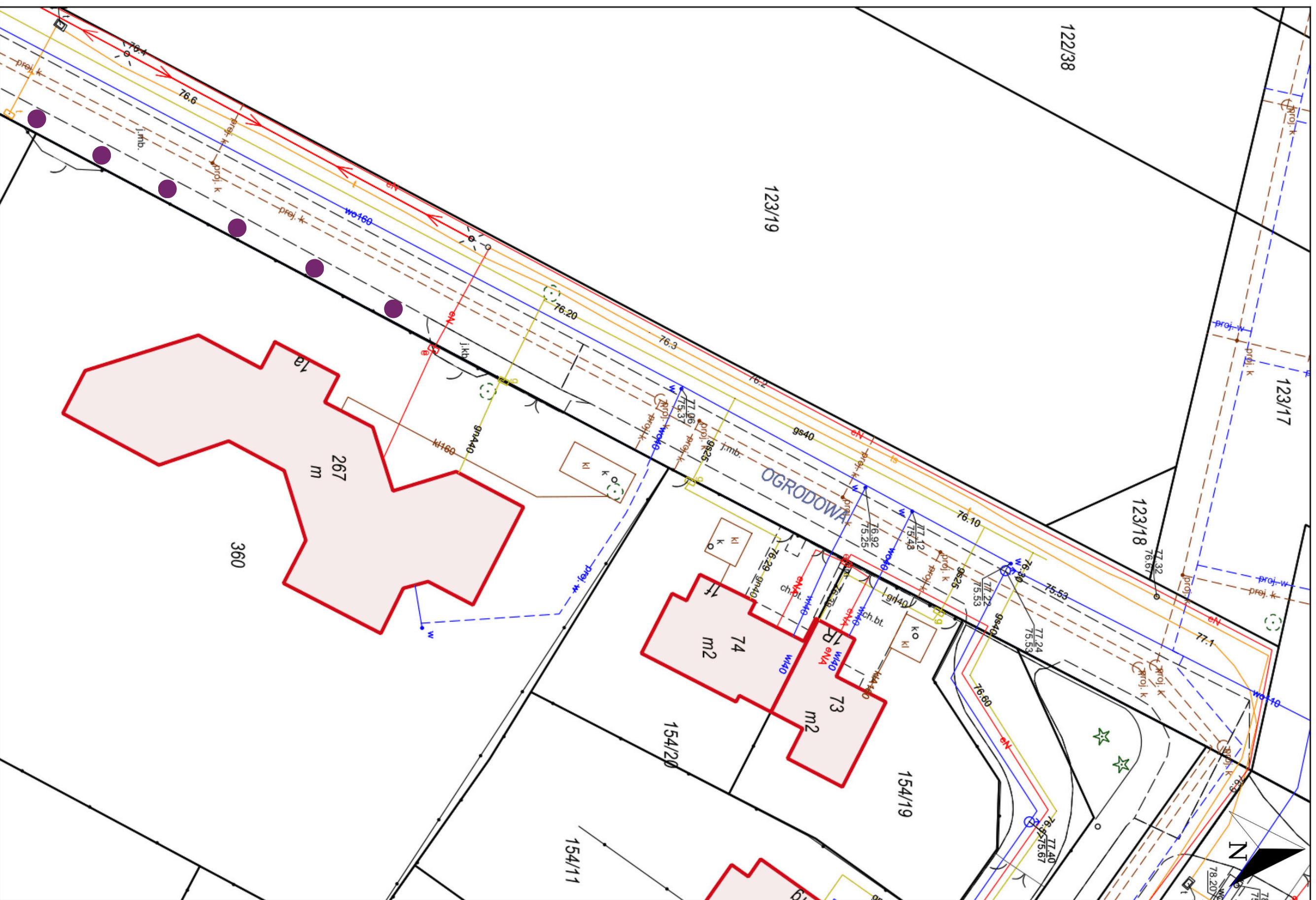
Ogrodowa / Kościelna Droga

6 x Salix alba ●

Dokument bez mocy prawnej.

Wydruk mapy z systemu WebEWID

12-09-2024



Wydruk w skali 1:500

Wydruk z systemu WebEWID

Sporządził: Gość

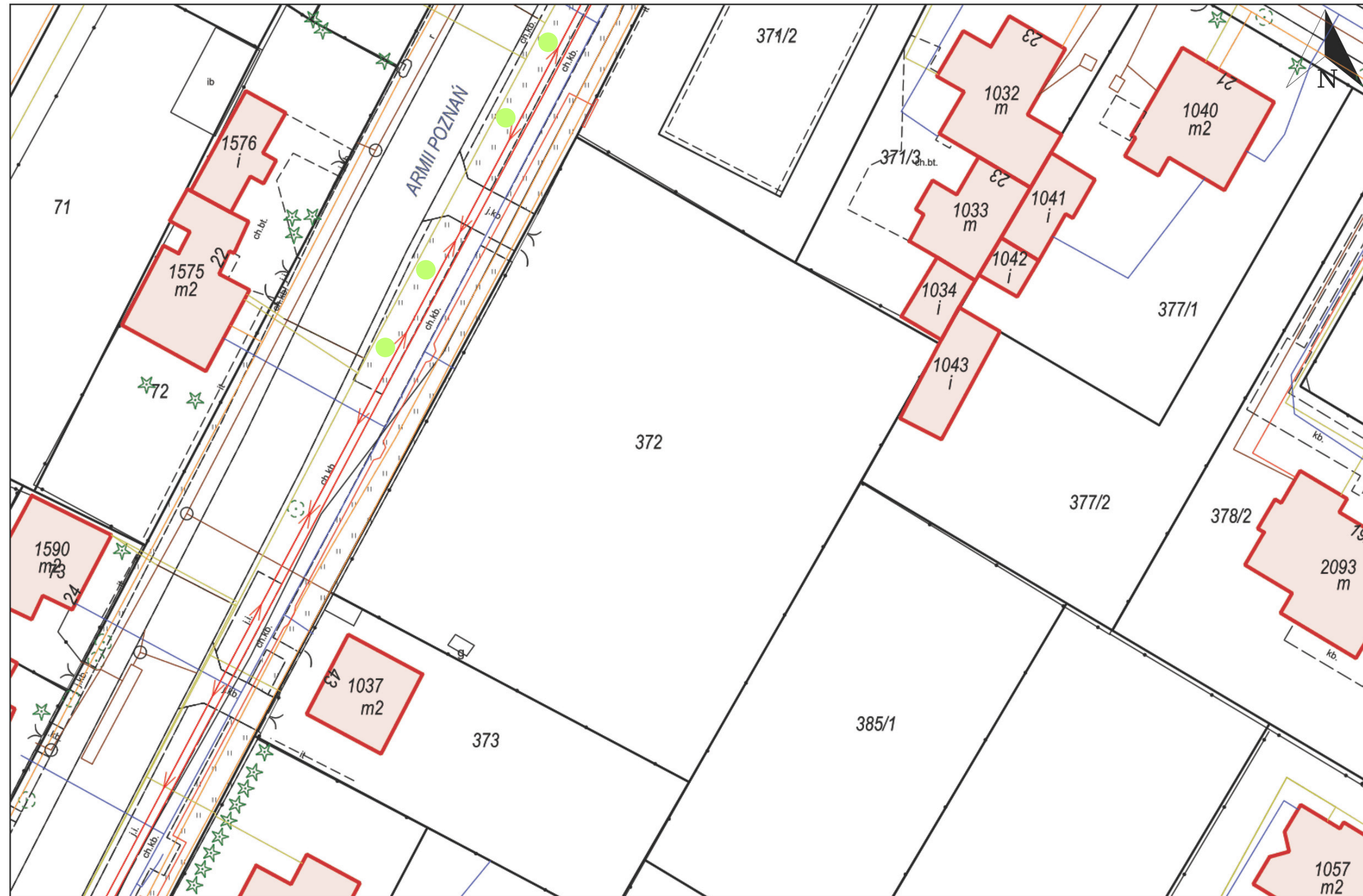
Udostępniane informacje nie są dokumentami w postępowaniach administracyjnych i innych. Materiały zawierające informacje z powiatowego zasobu geodezyjnego i kartograficznego (w tym dane z operatu ewidencji gruntów i budynków Starostwa Powiatu Warszawskiego Zachodniego) należy zamawiać w Wydziale Geodezji. Dokumenty zawierające inne informacje przetwarzane w Wewnętrznym Portalu Mapowym należy zamawiać w wydziałach merytorycznych, odpowiedzialnych za aktualizację tych danych.

Wydruk mapy z systemu WebEWID



Plac Zabaw Cienista
1 x Platanus acerifolia ●

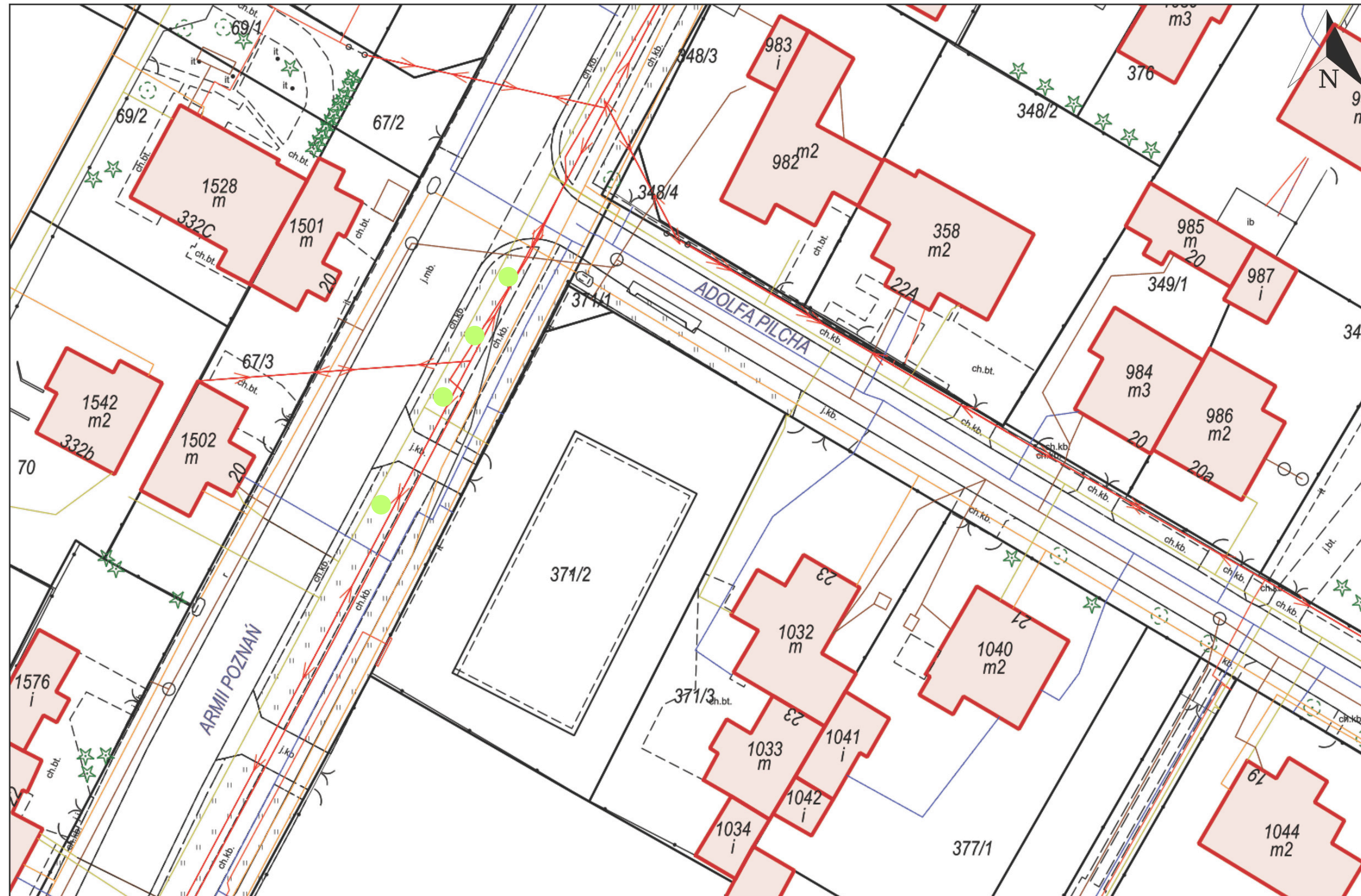
Wydruk mapy z systemu WebEWID



Armii Poznań

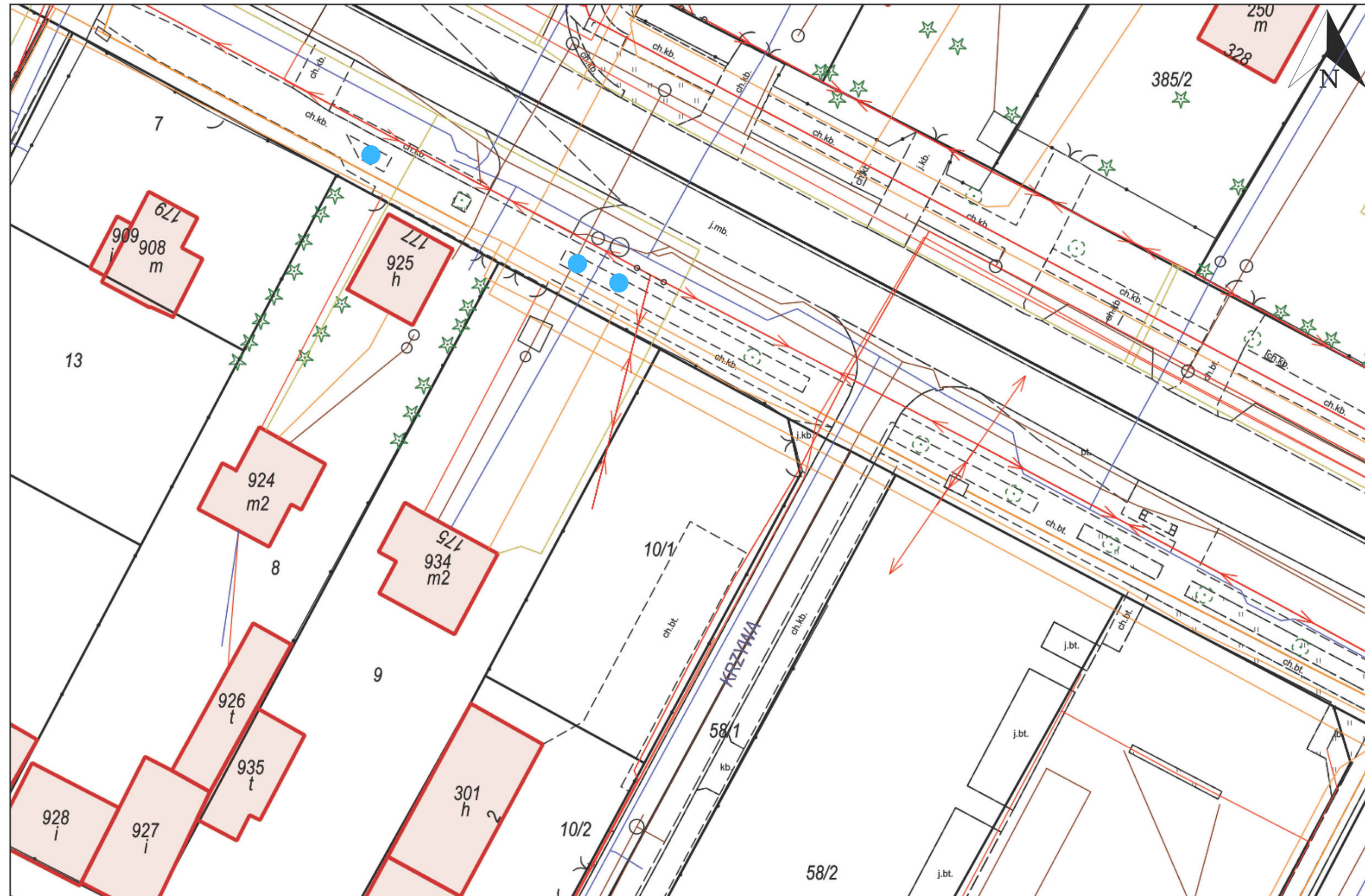
4 x *Carpinus betulus fastigiata* ●

Wydruk mapy z systemu WebEWID



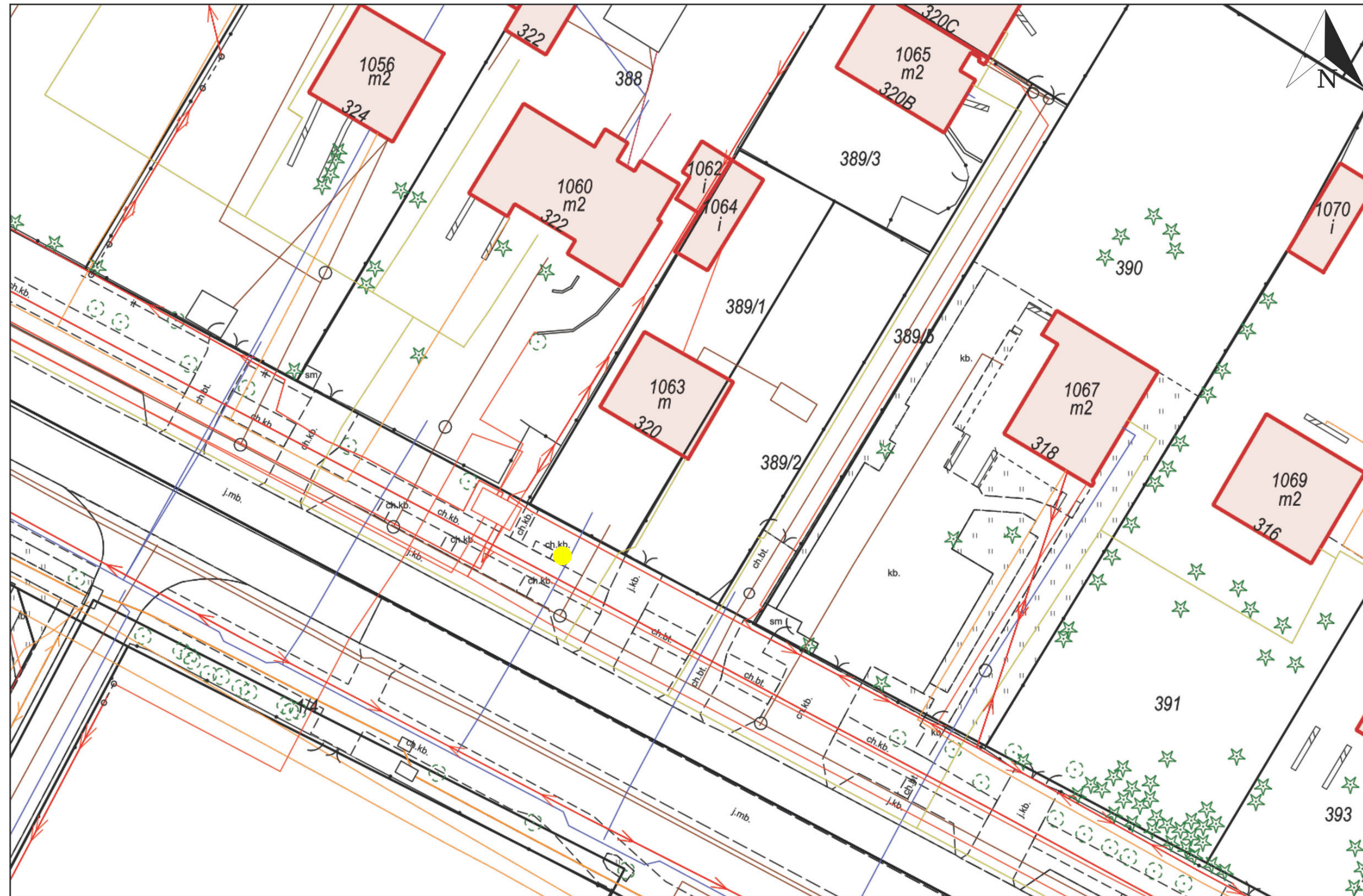
Armii Poznań / Pilcha
4 x Carpinus betulus fastigiata ●

Wydruk mapy z systemu WebEWID



Warszawska 177 i 175
3 x Fraxinus excelsior ●

Wydruk mapy z systemu WebEWID



Warszawska 320

1 x Tilia cordata ●

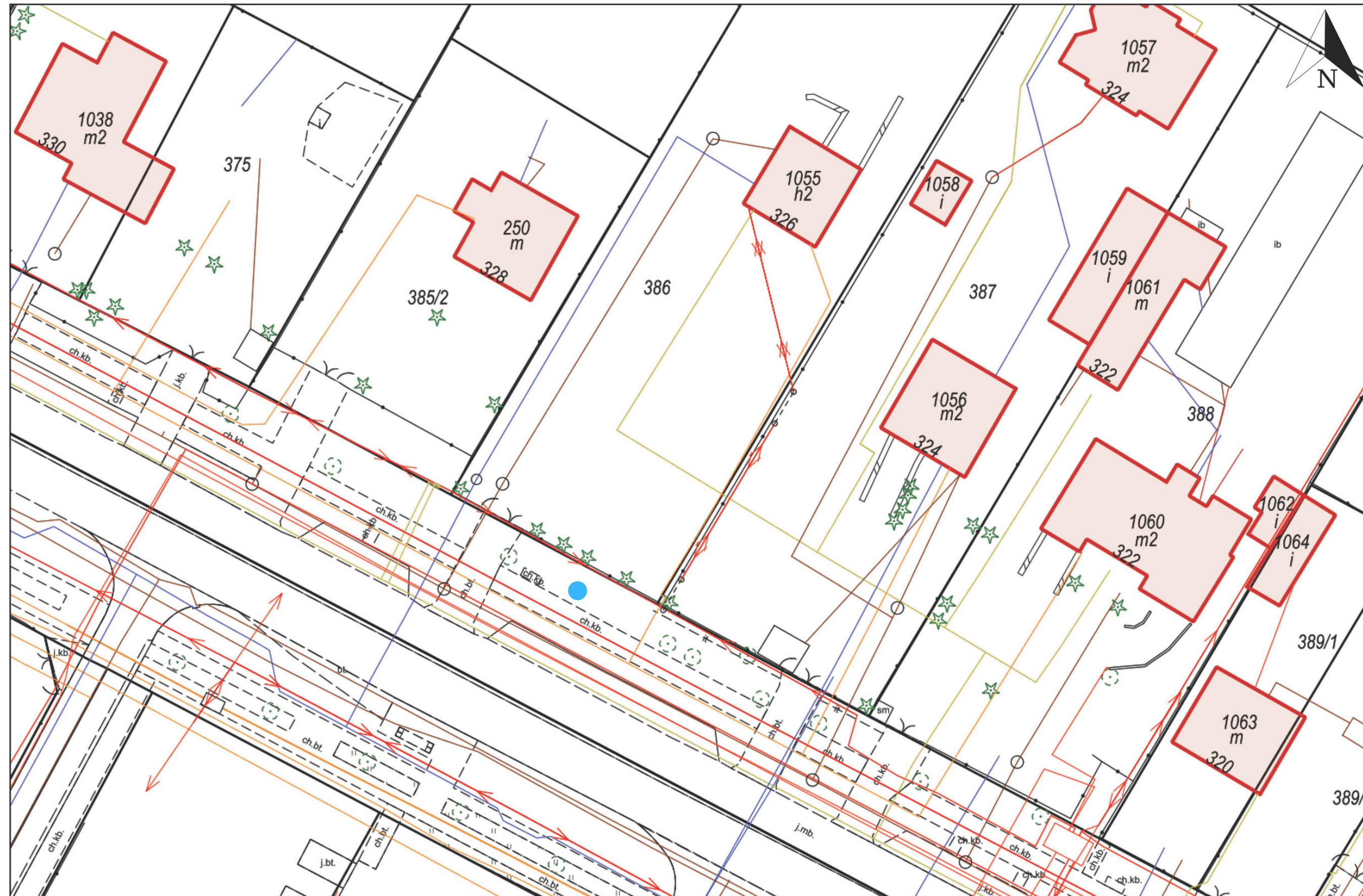
Wydruk w skali 1:500

Wydruk z systemu WebEWID

Sporządził: Gość

Udostępniane informacje nie są dokumentami w postępowaniach administracyjnych i innych. Materiały zawierające informacje z powiatowego zasobu geodezyjnego i kartograficznego (w tym dane z operatu ewidencji gruntów i budynków Starostwa Powiatu Warszawskiego Zachodniego) należy zamawiać w Wydziale Geodezji. Dokumenty zawierające inne informacje przetwarzane w Wewnętrznym Portalu Mapowym należy zamawiać w wydziałach merytorycznych, odpowiedzialnych za aktualizację tych danych.

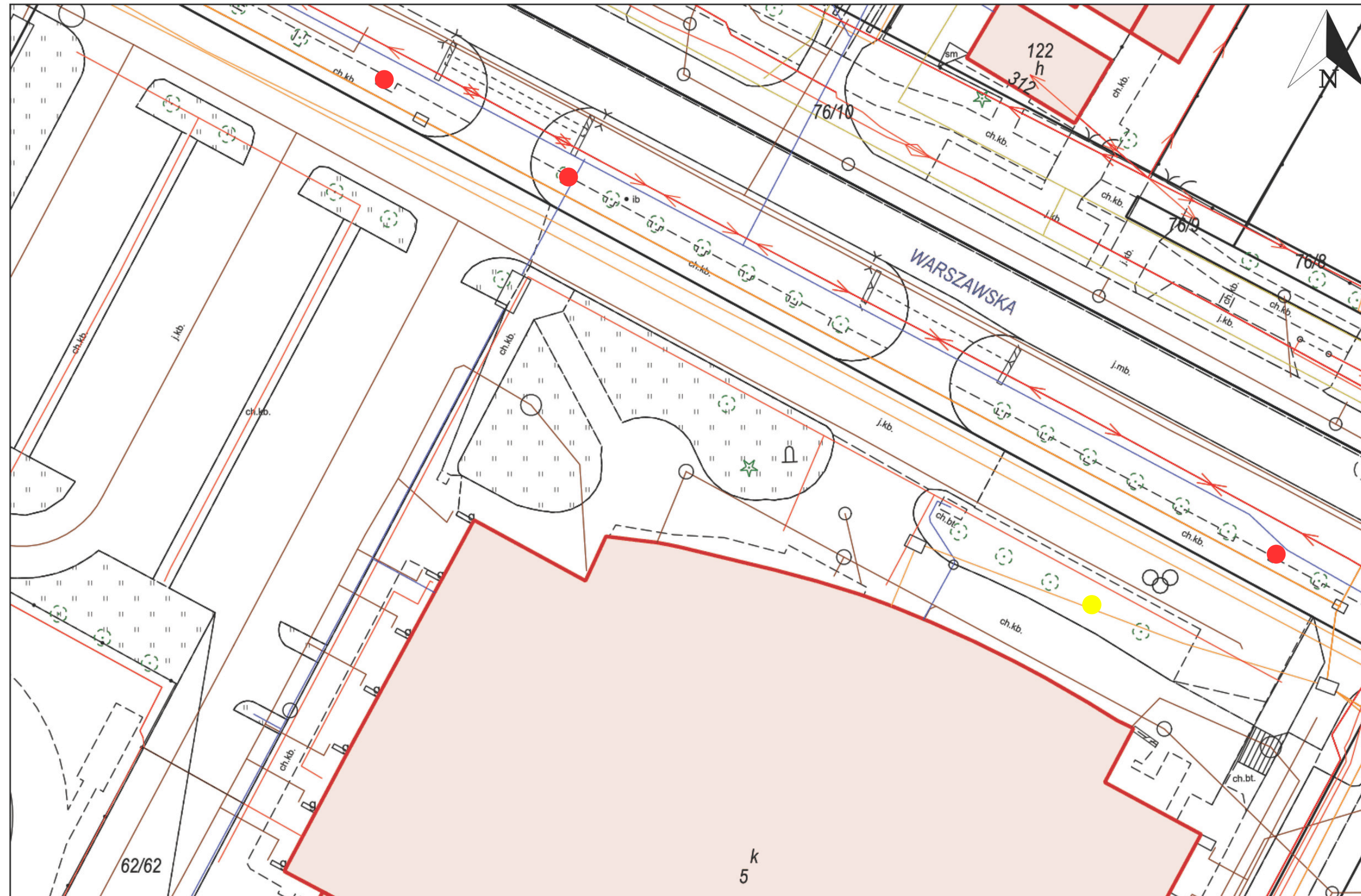
Wydruk mapy z systemu WebEWID



Warszawska 328 i 326

1 x Fraxinus excelsior ●

Wydruk mapy z systemu WebEWID

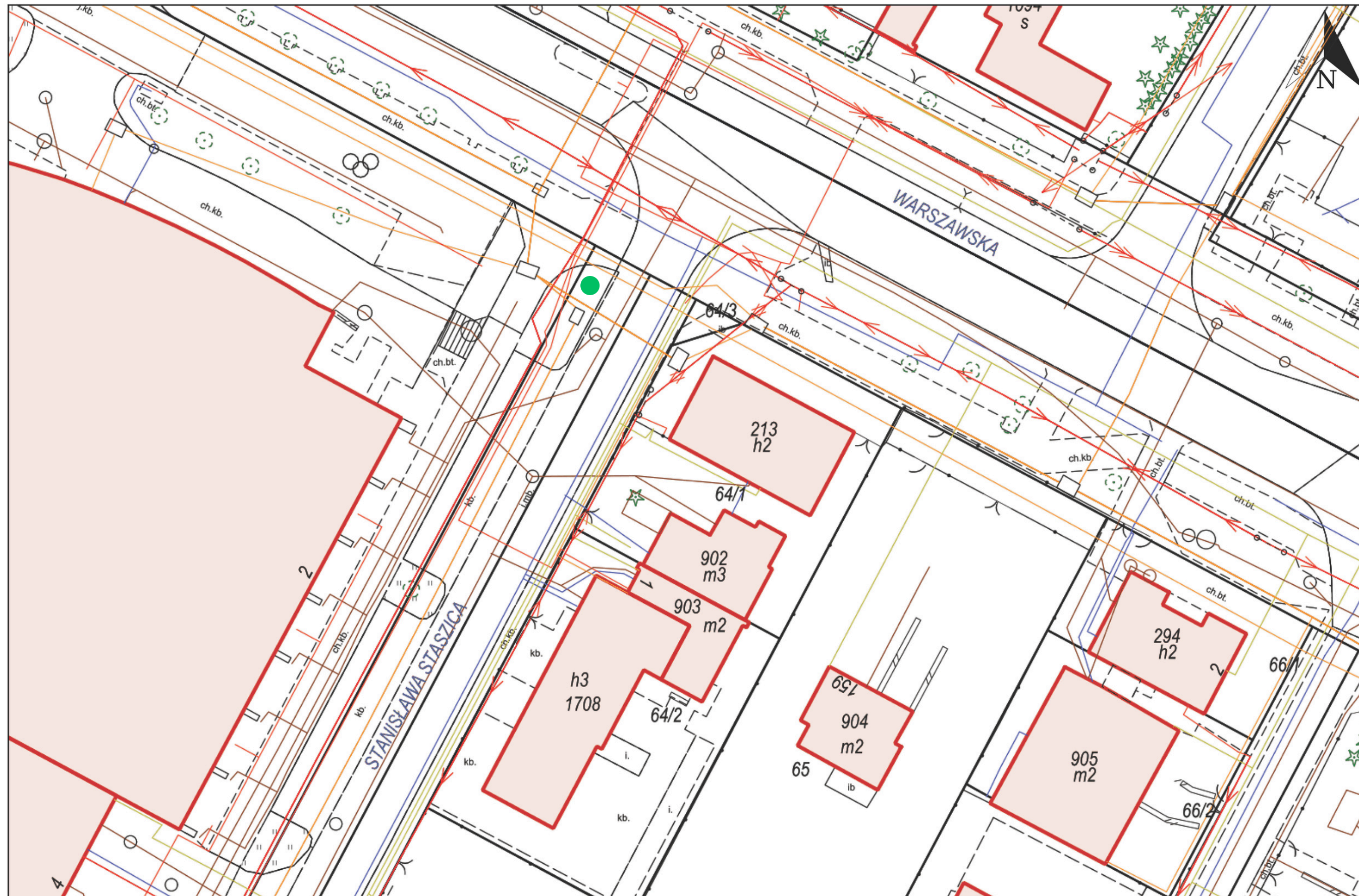


Warszawska ICDS

1 x Tilia cordata ●

3 x Acer platanoides 'Globosum' ●

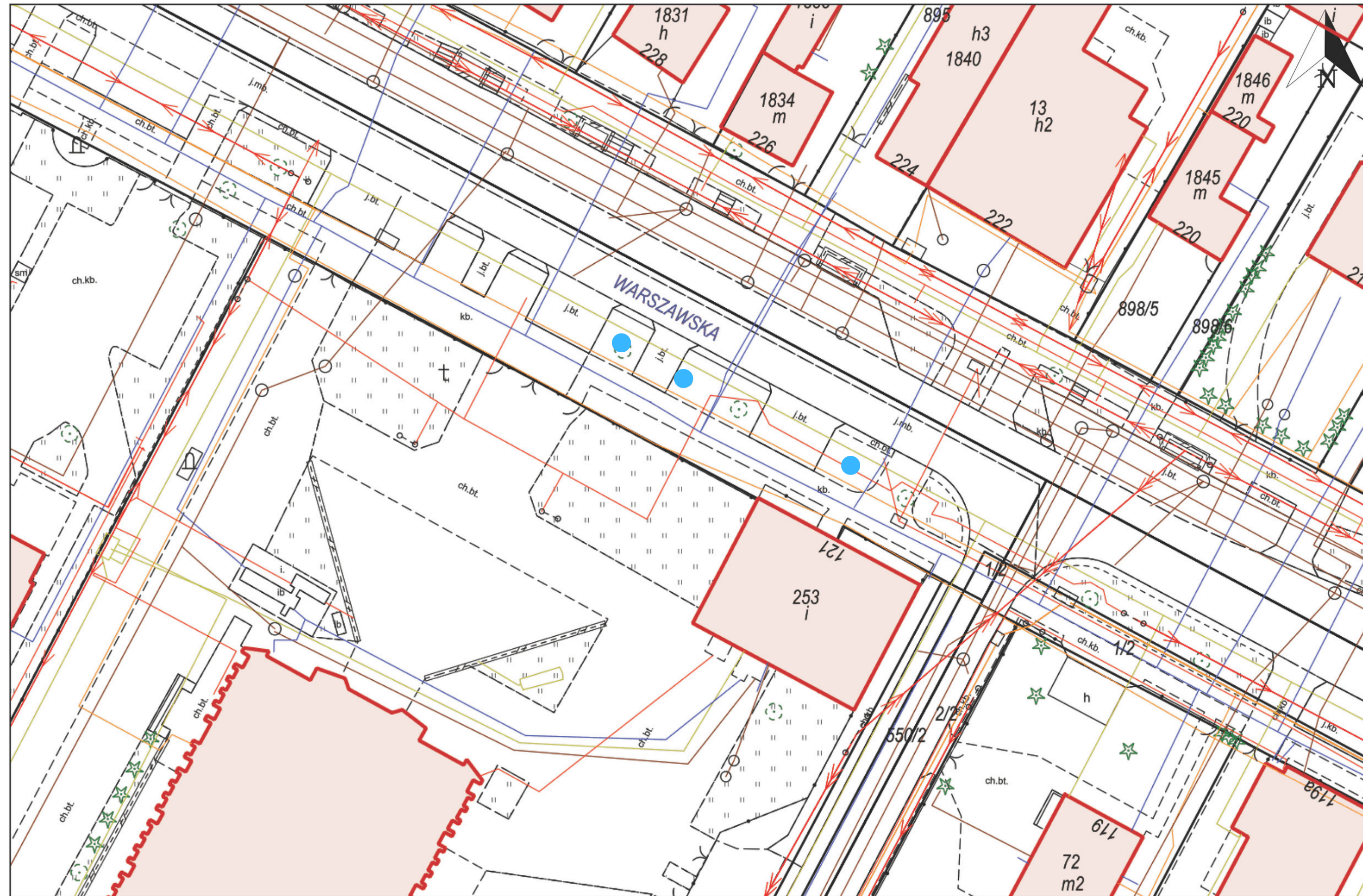
Wydruk mapy z systemu WebEWID



Warszawska / Staszica

1 x Sorbus aucuparia ●

Wydruk mapy z systemu WebEWID



Warszawska 121

3 x Fraxinus excelsior ●

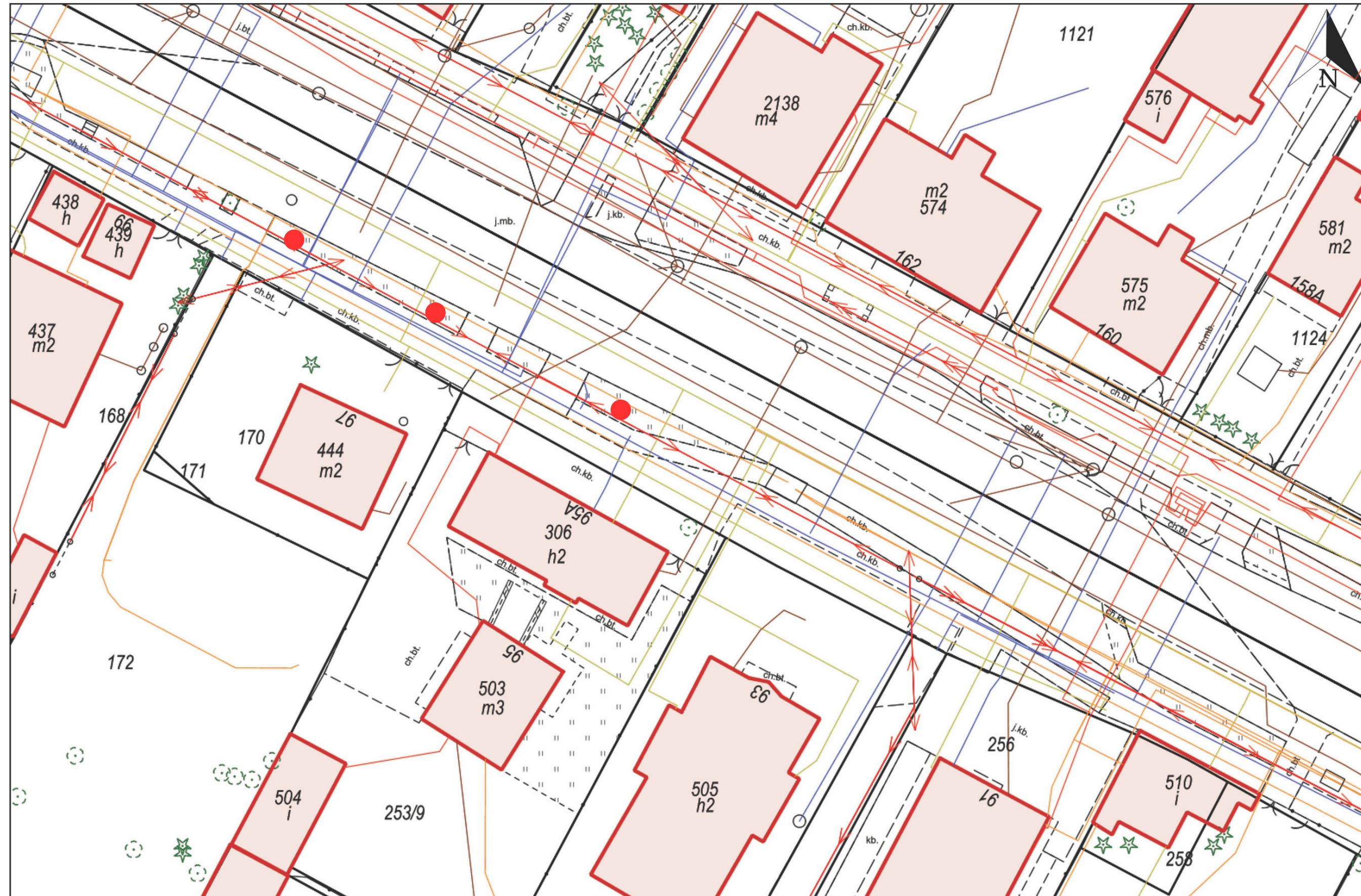
Wydruk w skali 1:500

Wydruk z systemu WebEWID

Sporządził: Gość

Udostępniane informacje nie są dokumentami w postępowaniach administracyjnych i innych. Materiały zawierające informacje z powiatowego zasobu geodezyjnego i kartograficznego (w tym dane z operatu ewidencji gruntów i budynków Starostwa Powiatu Warszawskiego Zachodniego) należy zamawiać w Wydziale Geodezji. Dokumenty zawierające inne informacje przetwarzane w Wewnętrznym Portalu Mapowym należy zamawiać w wydziałach merytorycznych, odpowiedzialnych za aktualizację tych danych.

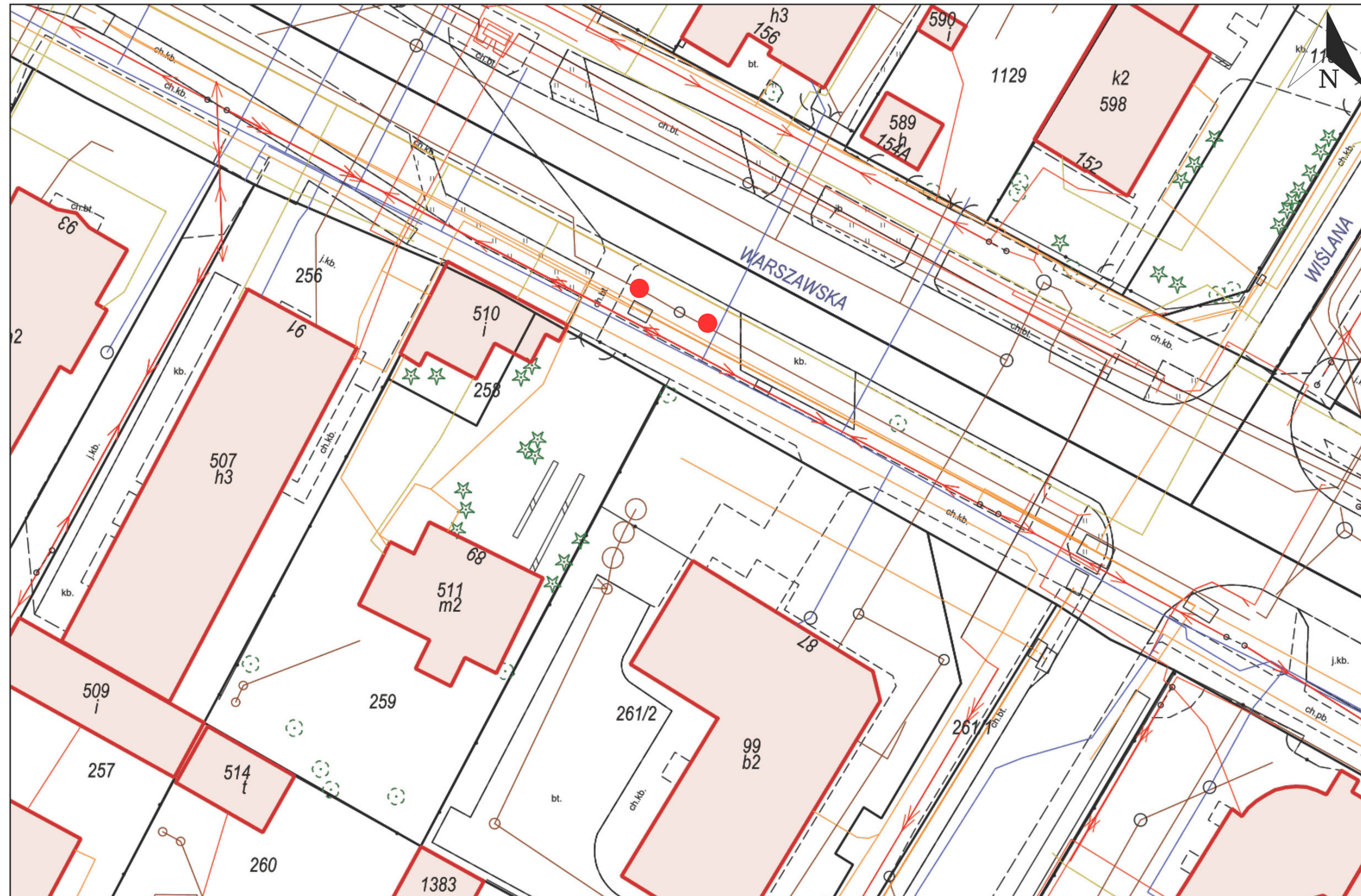
Wydruk mapy z systemu WebEWID



Warszawska 95A i 97

3 x Acer platanoides 'Globosum' ●

Wydruk mapy z systemu WebEWID



Warszawska 89

2 x Acer platanoides 'Globosum' ●

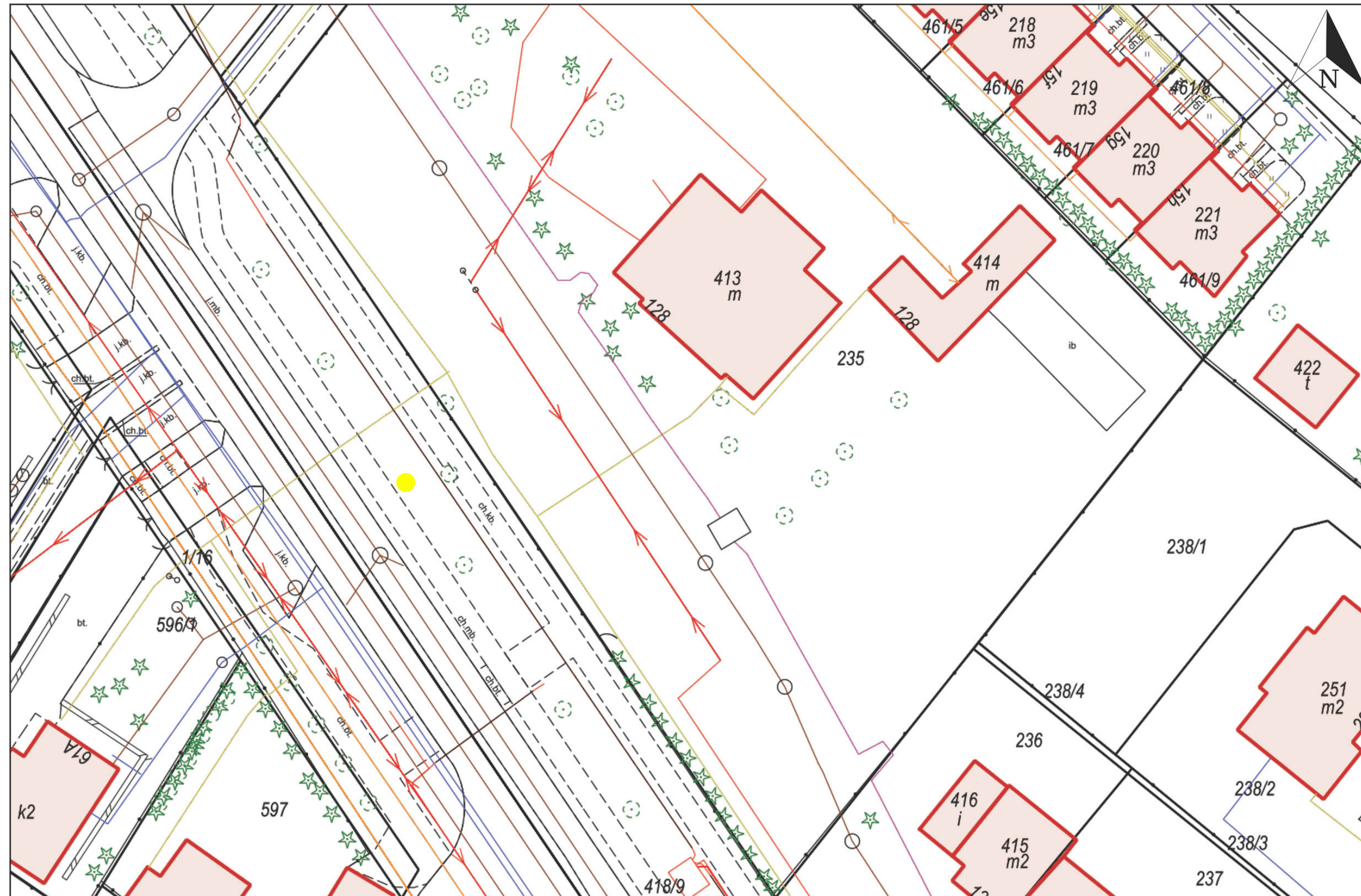
Wydruk w skali 1:500

Wydruk z systemu WebEWID

Sporządził: Gość

Udostępniane informacje nie są dokumentami w postępowaniach administracyjnych i innych. Materiały zawierające informacje z powiatowego zasobu geodezyjnego i kartograficznego (w tym dane z operatu ewidencji gruntów i budynków Starostwa Powiatu Warszawskiego Zachodniego) należy zamawiać w Wydziale Geodezji. Dokumenty zawierające inne informacje przetwarzane w Wewnętrznym Portalu Mapowym należy zamawiać w wydziałach merytorycznych, odpowiedzialnych za aktualizację tych danych.

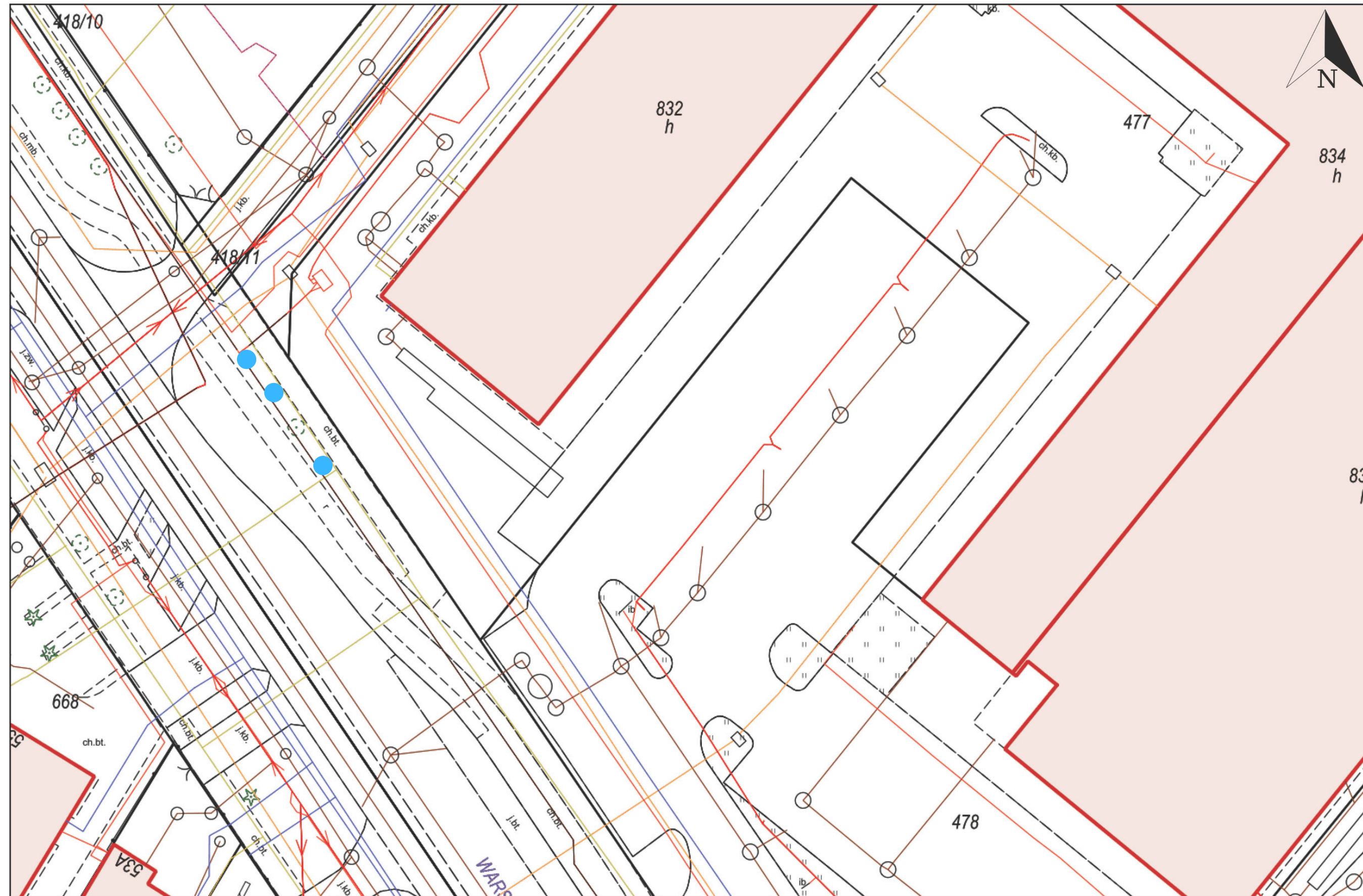
Wydruk mapy z systemu WebEWID



Warszawska 128

1 x Tilia cordata ●

Wydruk mapy z systemu WebEWID



Warszawska / Lwowska

3 x Fraxinus excelsior ●

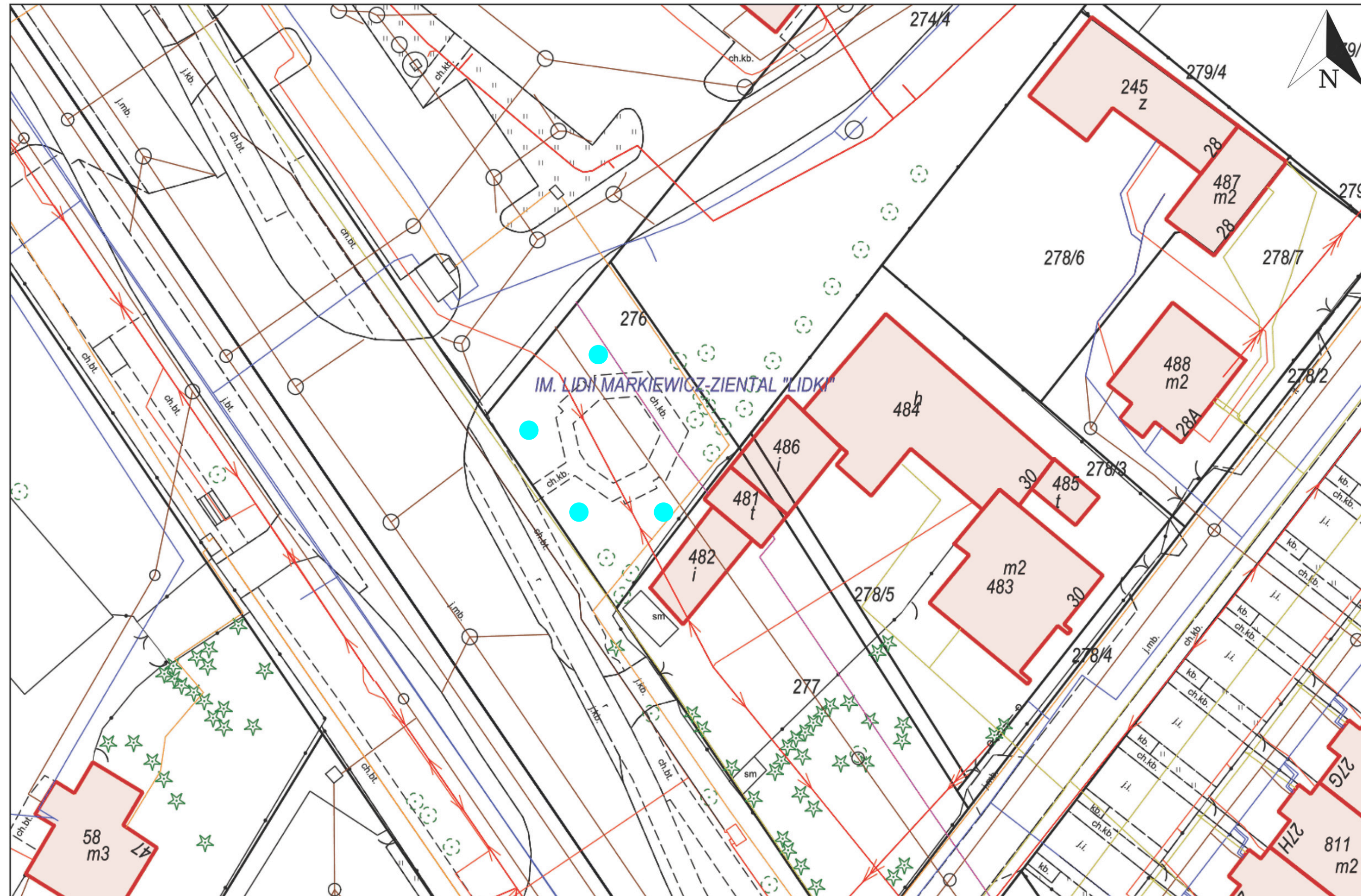
Wydruk w skali 1:500

Wydruk z systemu WebEWID

Sporządził: Gość

Udostępniane informacje nie są dokumentami w postępowaniach administracyjnych i innych. Materiały zawierające informacje z powiatowego zasobu geodezyjnego i kartograficznego (w tym dane z operatu ewidencji gruntów i budynków Starostwa Powiatu Warszawskiego Zachodniego) należy zamawiać w Wydziale Geodezji. Dokumenty zawierające inne informacje przetwarzane w Wewnętrznym Portalu Mapowym należy zamawiać w wydziałach merytorycznych, odpowiedzialnych za aktualizację tych danych.

Wydruk mapy z systemu WebEWID



Skwer Lidii Markiewicz-Ziental

4 x Prunus serrulata 'Kanzan' ●

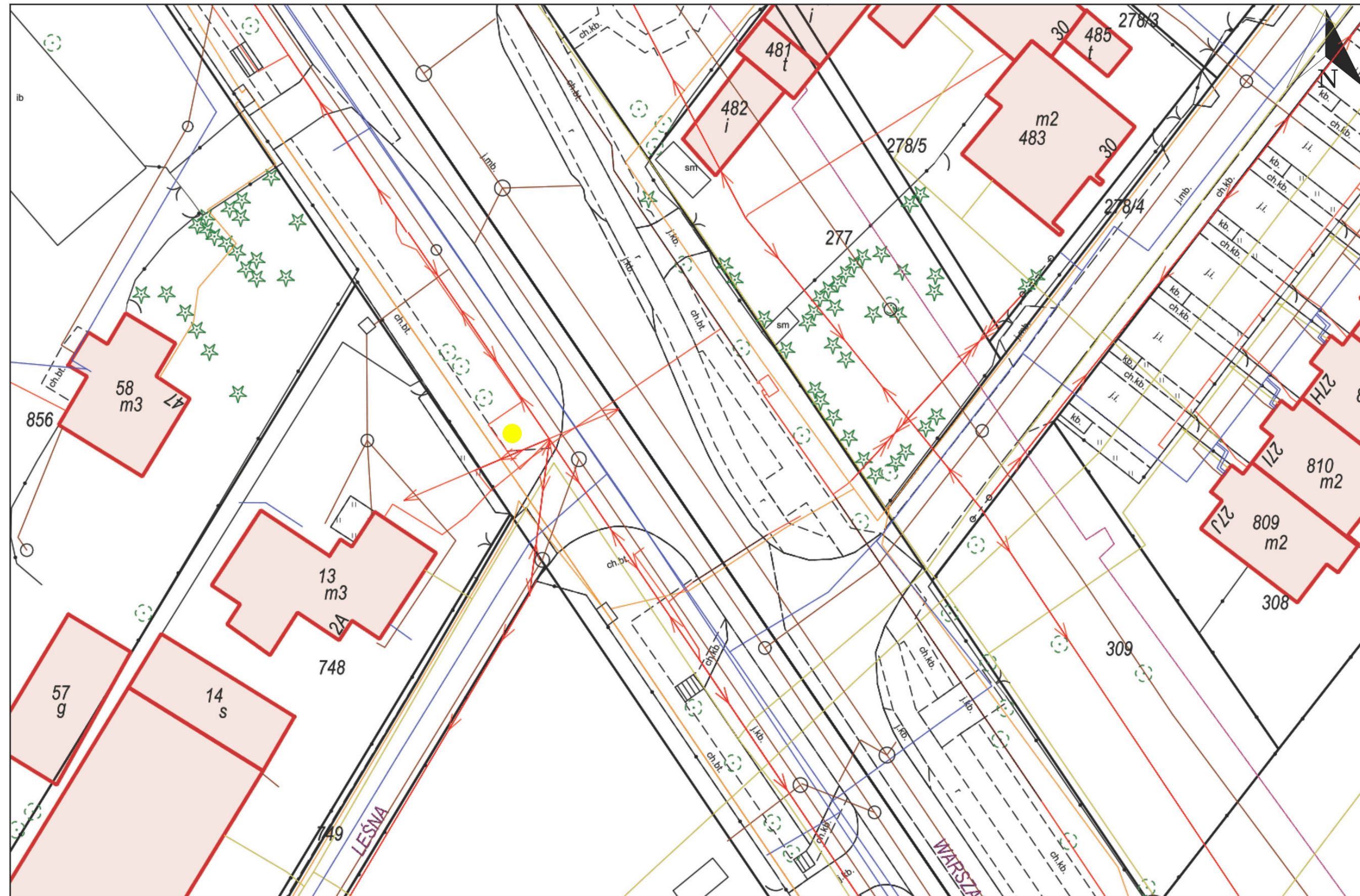
Wydruk w skali 1:500

Wydruk z systemu WebEWID

Sporządził: Gość

Udostępniane informacje nie są dokumentami w postępowaniach administracyjnych i innych. Materiały zawierające informacje z powiatowego zasobu geodezyjnego i kartograficznego (w tym dane z operatu ewidencji gruntów i budynków Starostwa Powiatu Warszawskiego Zachodniego) należy zamawiać w Wydziale Geodezji. Dokumenty zawierające inne informacje przetwarzane w Wewnętrznym Portalu Mapowym należy zamawiać w wydziałach merytorycznych, odpowiedzialnych za aktualizację tych danych.

Wydruk mapy z systemu WebEWID



Warszawska / Leśna

1 x Tilia cordata ●

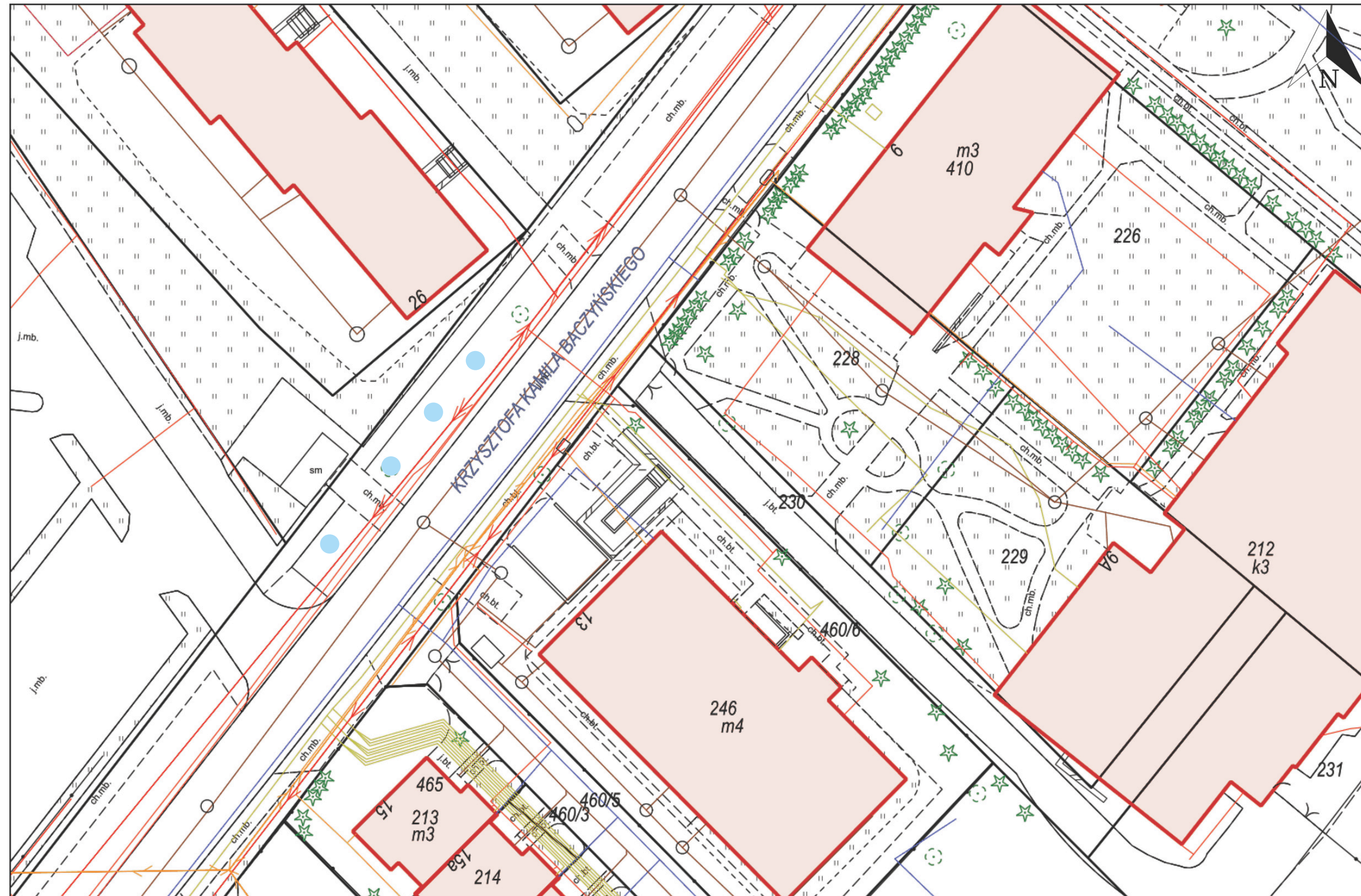
Wydruk w skali 1:500

Wydruk z systemu WebEWID

Sporządził: Gość

Udostępniane informacje nie są dokumentami w postępowaniach administracyjnych i innych. Materiały zawierające informacje z powiatowego zasobu geodezyjnego i kartograficznego (w tym dane z operatu ewidencji gruntów i budynków Starostwa Powiatu Warszawskiego Zachodniego) należy zamawiać w Wydziale Geodezji. Dokumenty zawierające inne informacje przetwarzane w Wewnętrznym Portalu Mapowym należy zamawiać w wydziałach merytorycznych, odpowiedzialnych za aktualizację tych danych.

Wydruk mapy z systemu WebEWID



Baczyńskiego

4 x Malus ●

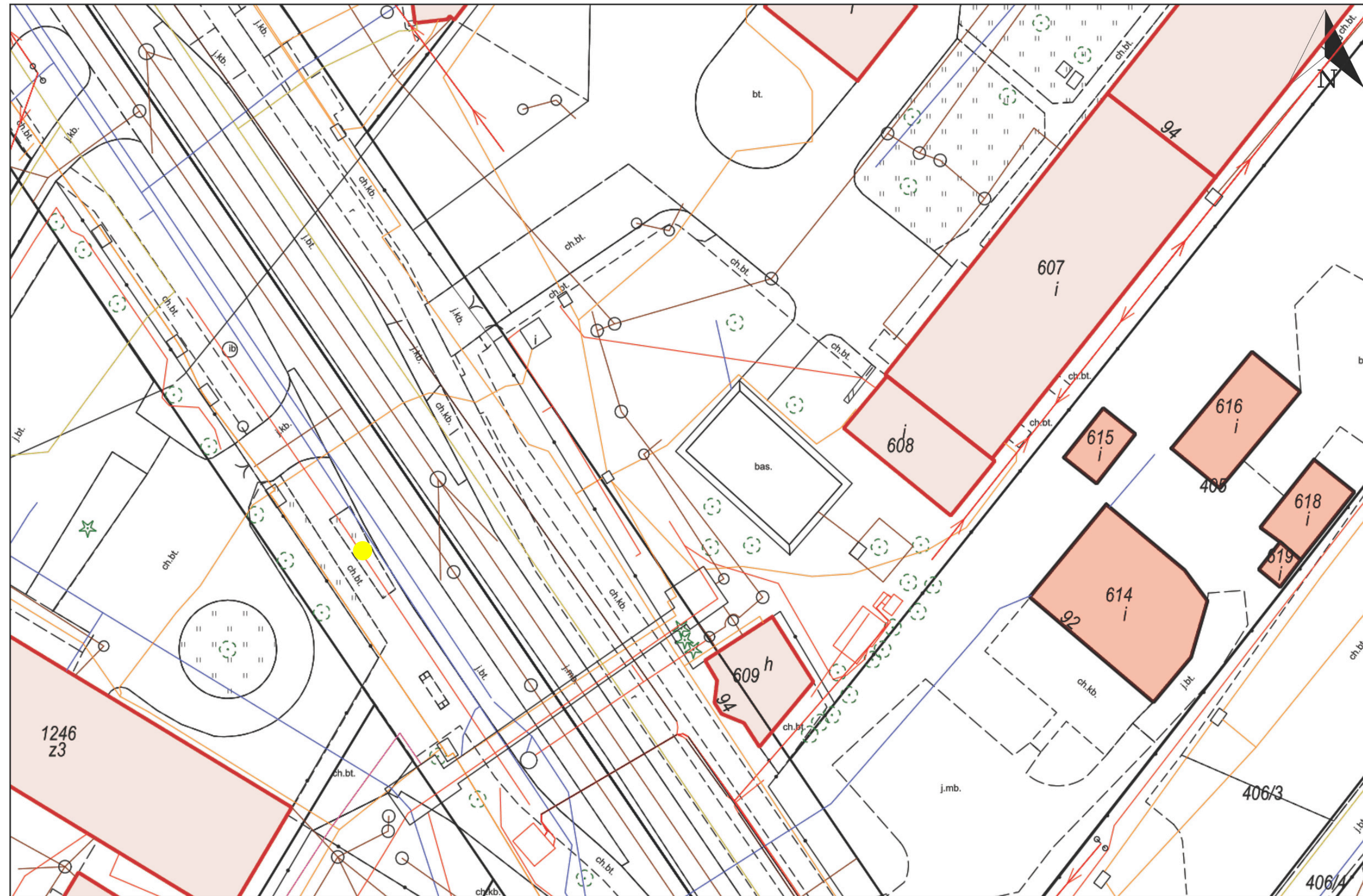
Wydruk w skali 1:500

Wydruk z systemu WebEWID

Sporządził: Gość

Udostępniane informacje nie są dokumentami w postępowaniach administracyjnych i innych. Materiały zawierające informacje z powiatowego zasobu geodezyjnego i kartograficznego (w tym dane z operatu ewidencji gruntów i budynków Starostwa Powiatu Warszawskiego Zachodniego) należy zamawiać w Wydziale Geodezji. Dokumenty zawierające inne informacje przetwarzane w Wewnętrznym Portalu Mapowym należy zamawiać w wydziałach merytorycznych, odpowiedzialnych za aktualizację tych danych.

Wydruk mapy z systemu WebEWID



Warszawska (przy
ośrodka zdrowia)

1 x Tilia cordata ●

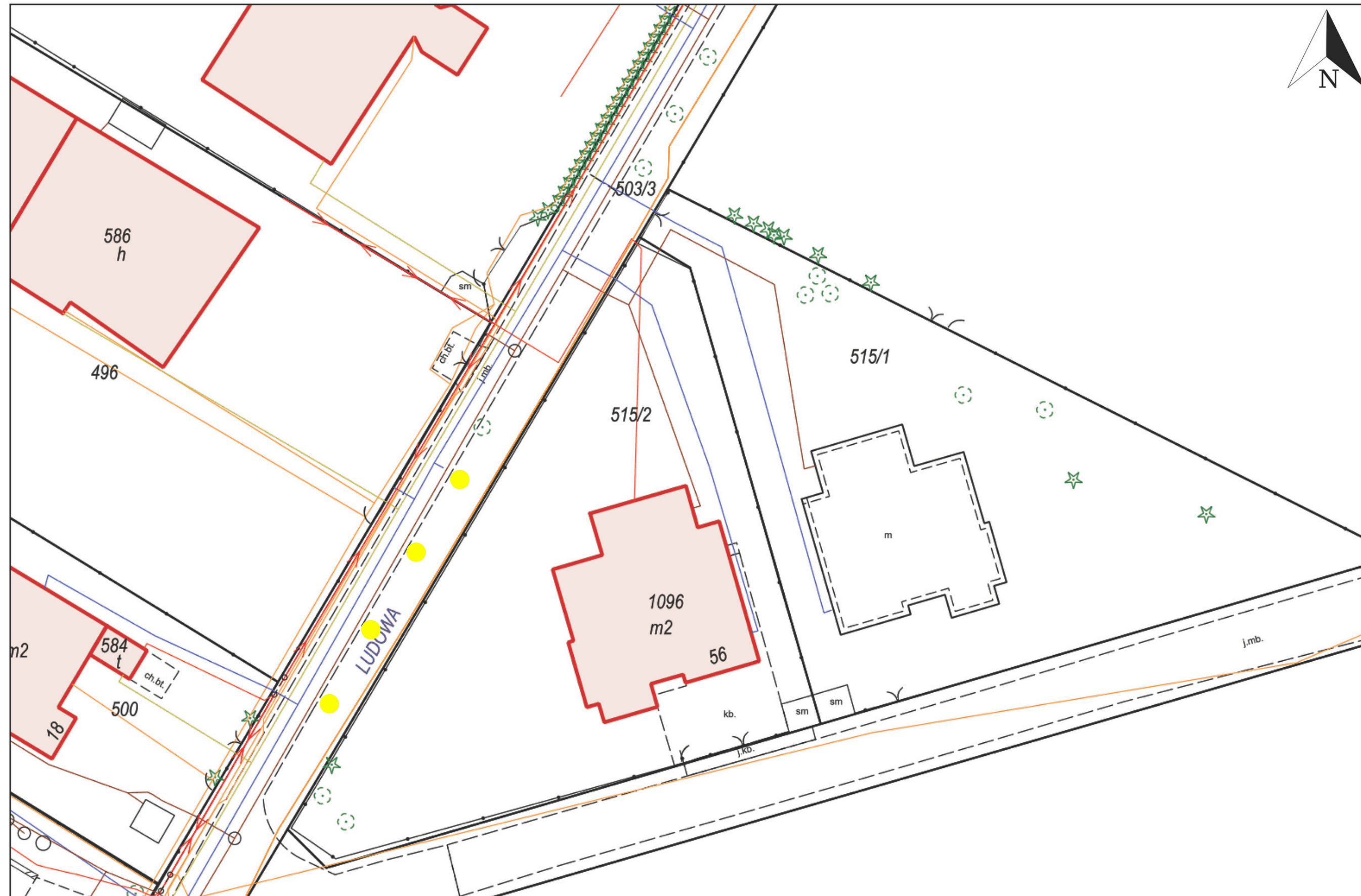
Wydruk w skali 1:500

Wydruk z systemu WebEWID

Sporządził: Gość

Udostępniane informacje nie są dokumentami w postępowaniach administracyjnych i innych. Materiały zawierające informacje z powiatowego zasobu geodezyjnego i kartograficznego (w tym dane z operatu ewidencji gruntów i budynków Starostwa Powiatu Warszawskiego Zachodniego) należy zamawiać w Wydziale Geodezji. Dokumenty zawierające inne informacje przetwarzane w Wewnętrznym Portalu Mapowym należy zamawiać w wydziałach merytorycznych, odpowiedzialnych za aktualizację tych danych.

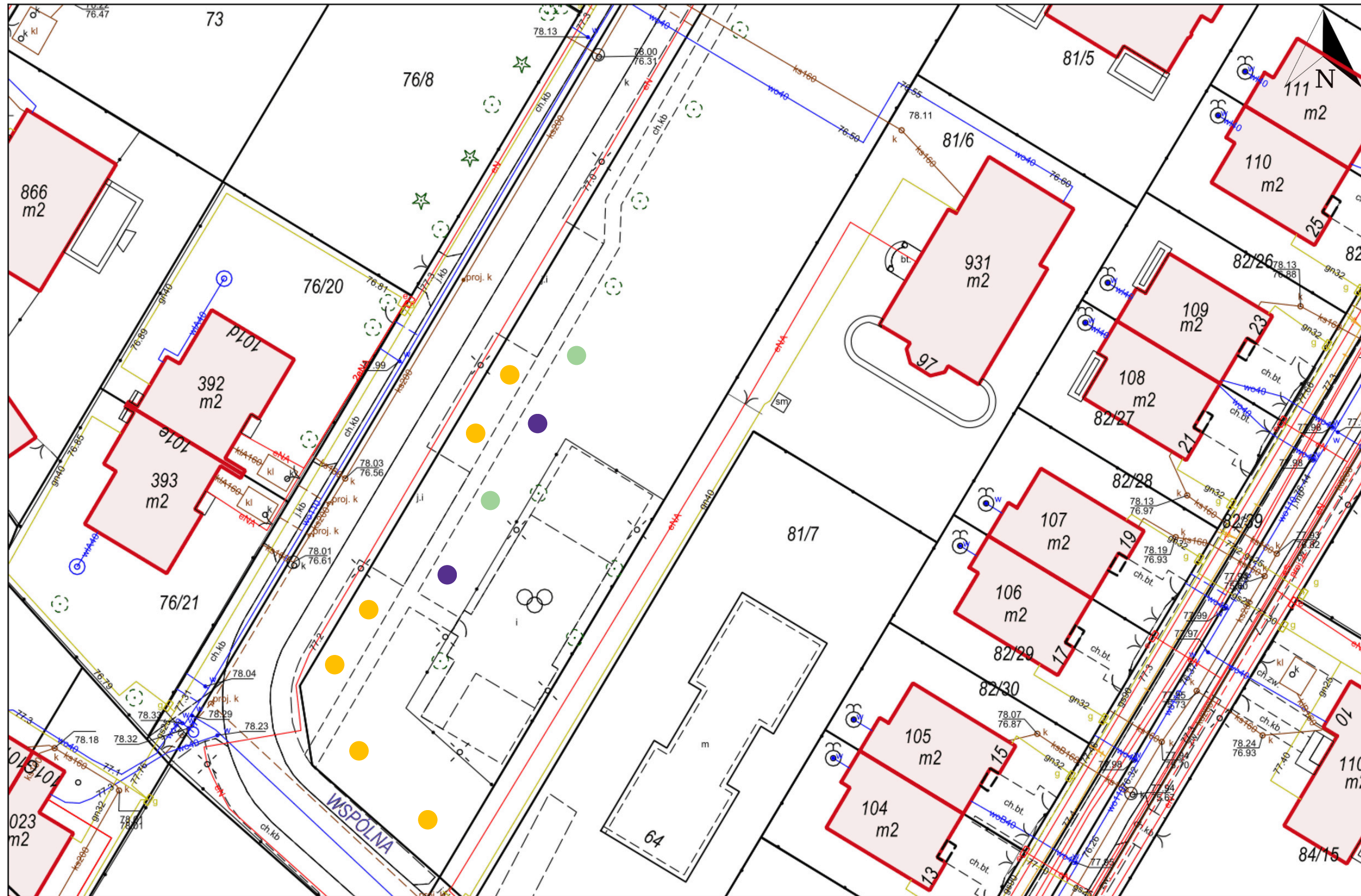
Wydruk mapy z systemu WebEWID



Ludowa

4 x Tilia cordata ●

Wydruk mapy z systemu WebEWID



Plac zabaw Wspólna / Chopina

2 x Acer platanoides ●

2 x Acer platanoides 'Princeton Gold' ●

6 x Prunus serrulata 'Royal Burgundy' ●

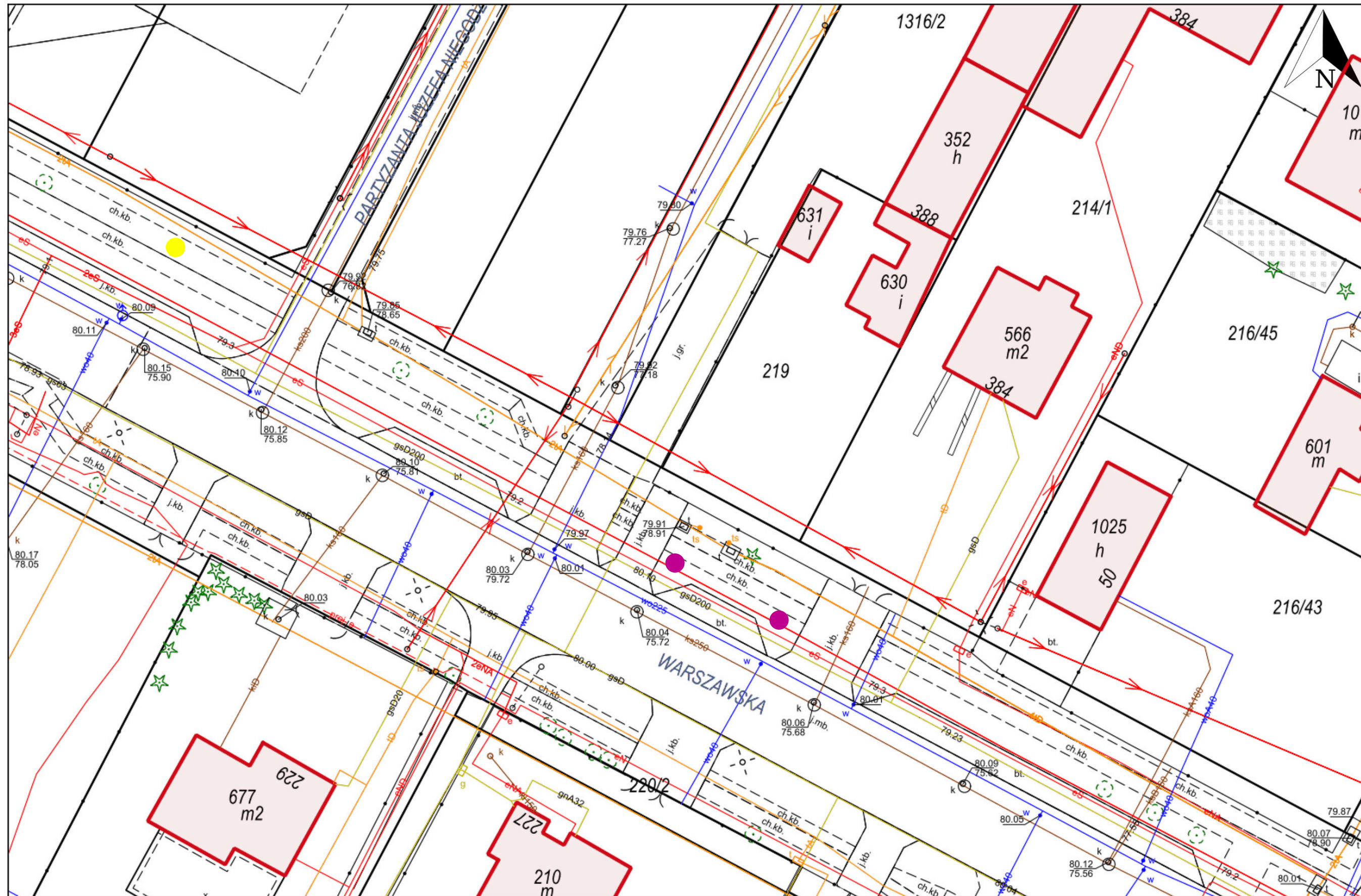
Wydruk w skali 1:500

Wydruk z systemu WebEWID

Sporządził: Gość

Udostępniane informacje nie są dokumentami w postępowaniach administracyjnych i innych. Materiały zawierające informacje z powiatowego zasobu geodezyjnego i kartograficznego (w tym dane z operatu ewidencji gruntów i budynków Starostwa Powiatu Warszawskiego Zachodniego) należy zamawiać w Wydziale Geodezji. Dokumenty zawierające inne informacje przetwarzane w Wewnętrznym Portalu Mapowym należy zamawiać w wydziałach merytorycznych, odpowiedzialnych za aktualizację tych danych.

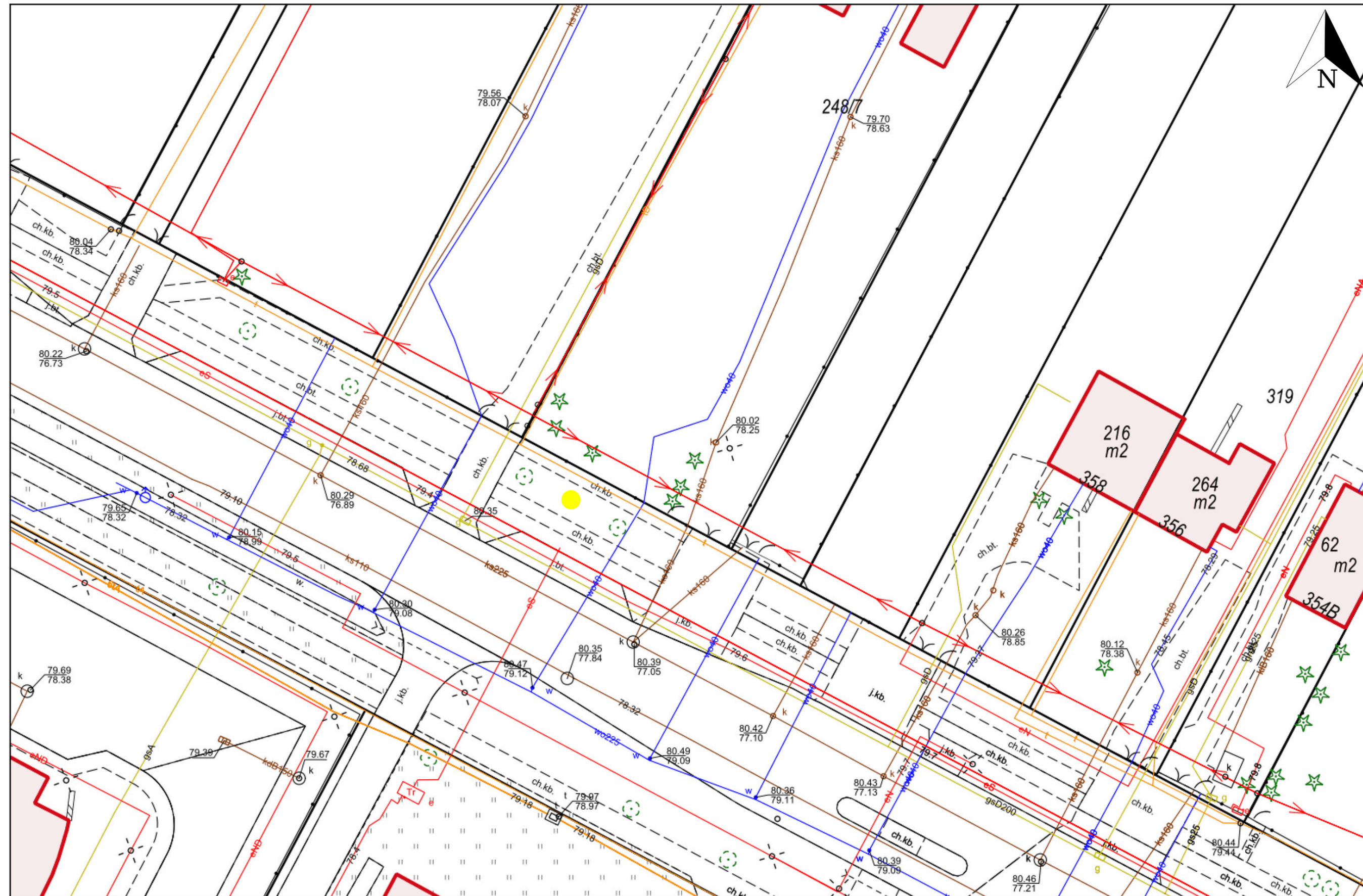
Wydruk mapy z systemu WebEWID



Warszawska / Niegodziska

- 1 x Tilia cordata ●
- 2 x Pyrus calleryana 'Chanticleer' ●

Wydruk mapy z systemu WebEWID



Warszawska 364

1 x Tilia cordata ●

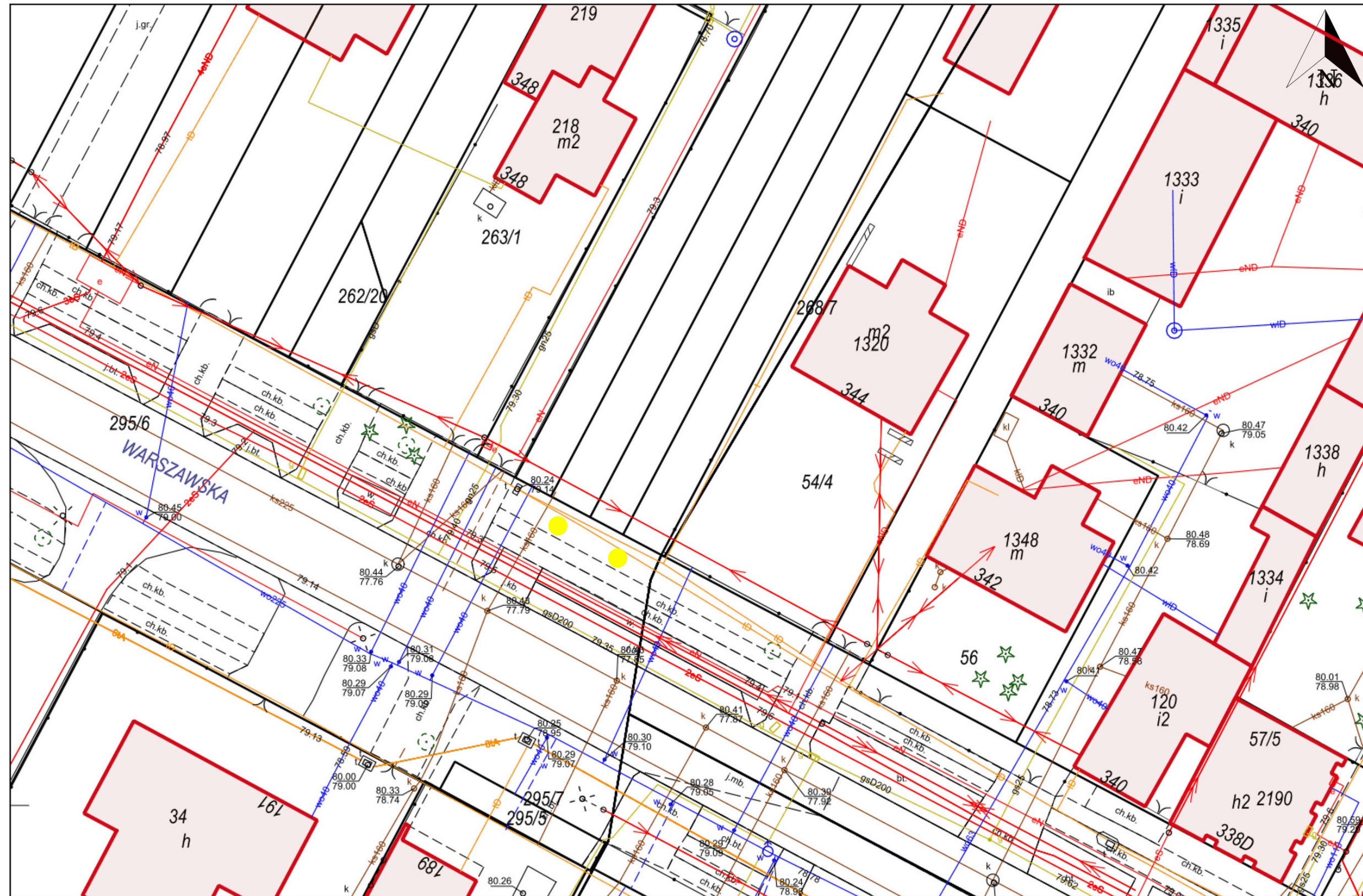
Wydruk w skali 1:500

Wydruk z systemu WebEWID

Sporządził: Gość

Udostępniane informacje nie są dokumentami w postępowaniach administracyjnych i innych. Materiały zawierające informacje z powiatowego zasobu geodezyjnego i kartograficznego (w tym dane z operatu ewidencji gruntów i budynków Starostwa Powiatu Warszawskiego Zachodniego) należy zamawiać w Wydziale Geodezji. Dokumenty zawierające inne informacje przetwarzane w Wewnętrznym Portalu Mapowym należy zamawiać w wydziałach merytorycznych, odpowiedzialnych za aktualizację tych danych.

Wydruk mapy z systemu WebEWID



Warszawska 346 i 344

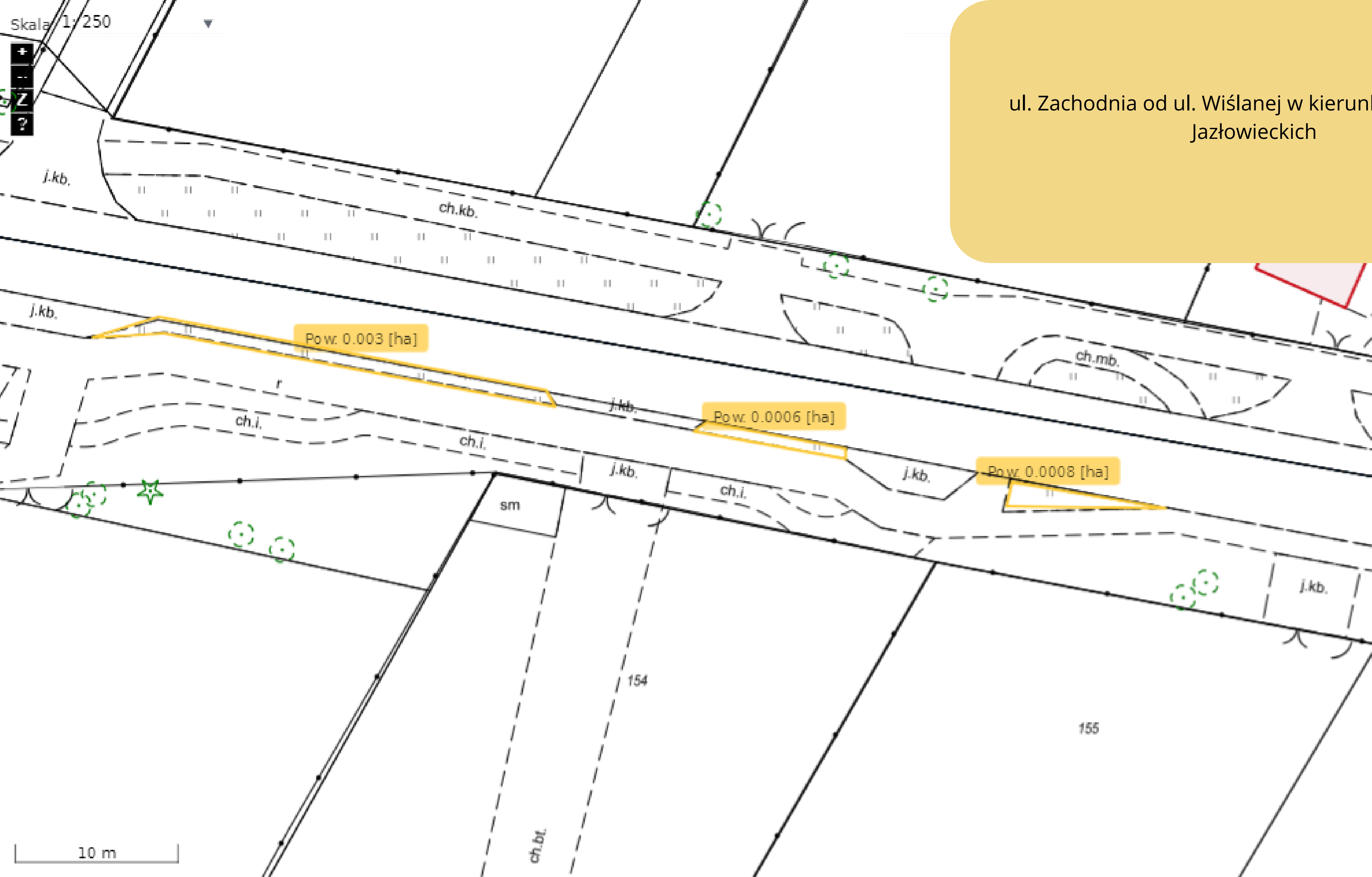
2 x Tilia cordata ●

Lokalizacja krzewów do nasadzeń

Skala 1:250



ul. Zachodnia od ul. Wiślanej w kierunku ul. Ułanów
Jazłowieckich



Pow. 0.003 [ha]

Pow. 0.0006 [ha]

Pow. 0.0008 [ha]

10 m

sm

ch.bt.

154

155

j.kb.

ch.kb.

j.kb.

Pow. 0.003 [ha]

ch.i.

ch.i.

j.kb.

Pow. 0.0006 [ha]

j.kb.

ch.i.

j.kb.

Pow. 0.0008 [ha]

ch.mb.

j.kb.

Skala: 1: 250

Z
?

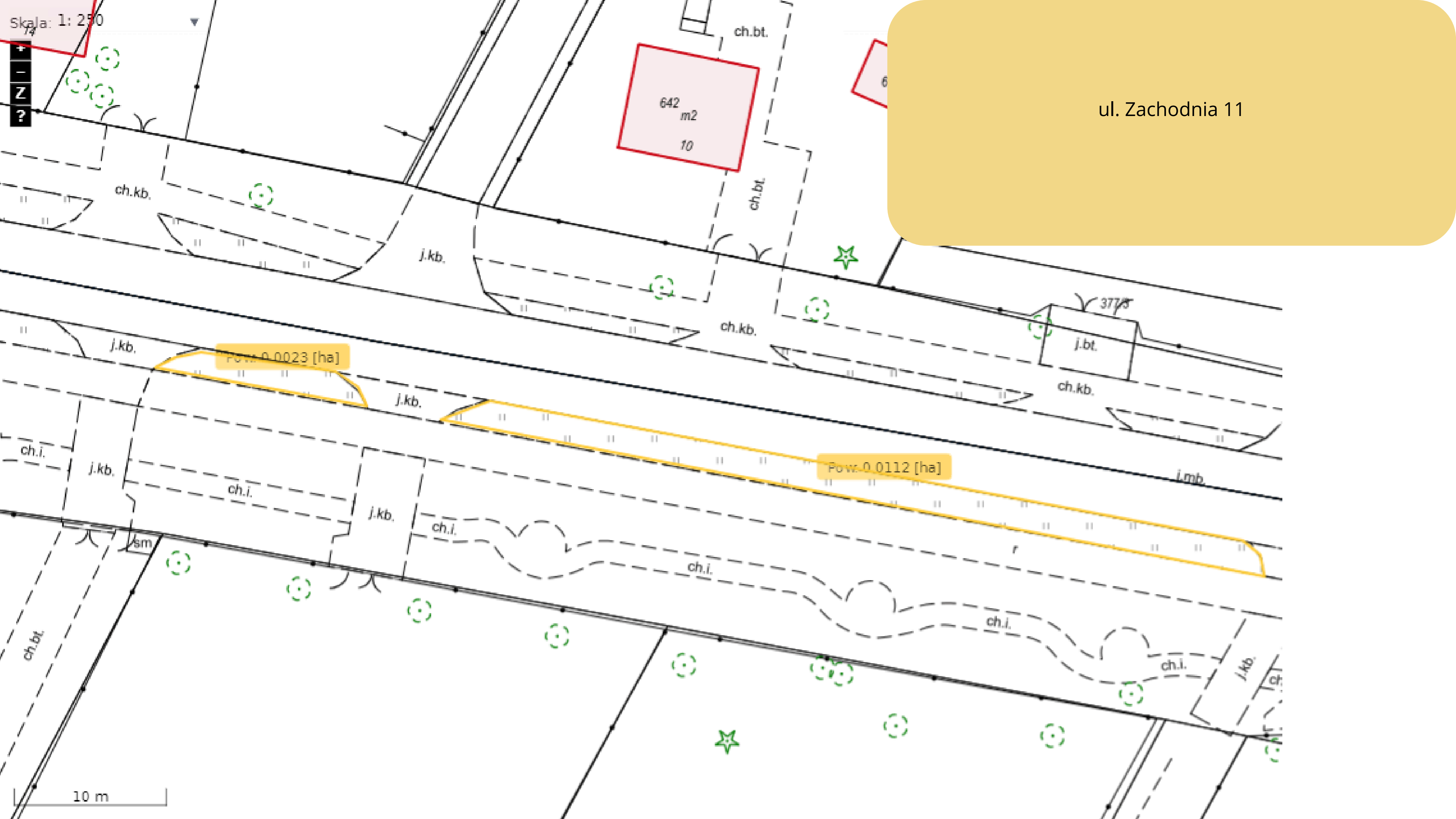
ul. Zachodnia 11

642
m²
10

Pow. 0.0023 [ha]

Pow. 0.0112 [ha]

10 m



Skala: 1: 250



559

h

453/2

590
m
78

468

62

623
m²
14

ul. Zachodnia 15 - 17

sm

j.kb.

ch.kb.

j.kb.

ch.kb.

ch.kb.

Pow. 0.0008 [ha]

Pow. 0.0019 [ha]

j.kb.

Pow. 0.01 [ha]

j.kb.

ch.i.

ch.i.

j.kb.

ch.i.

ch.i.

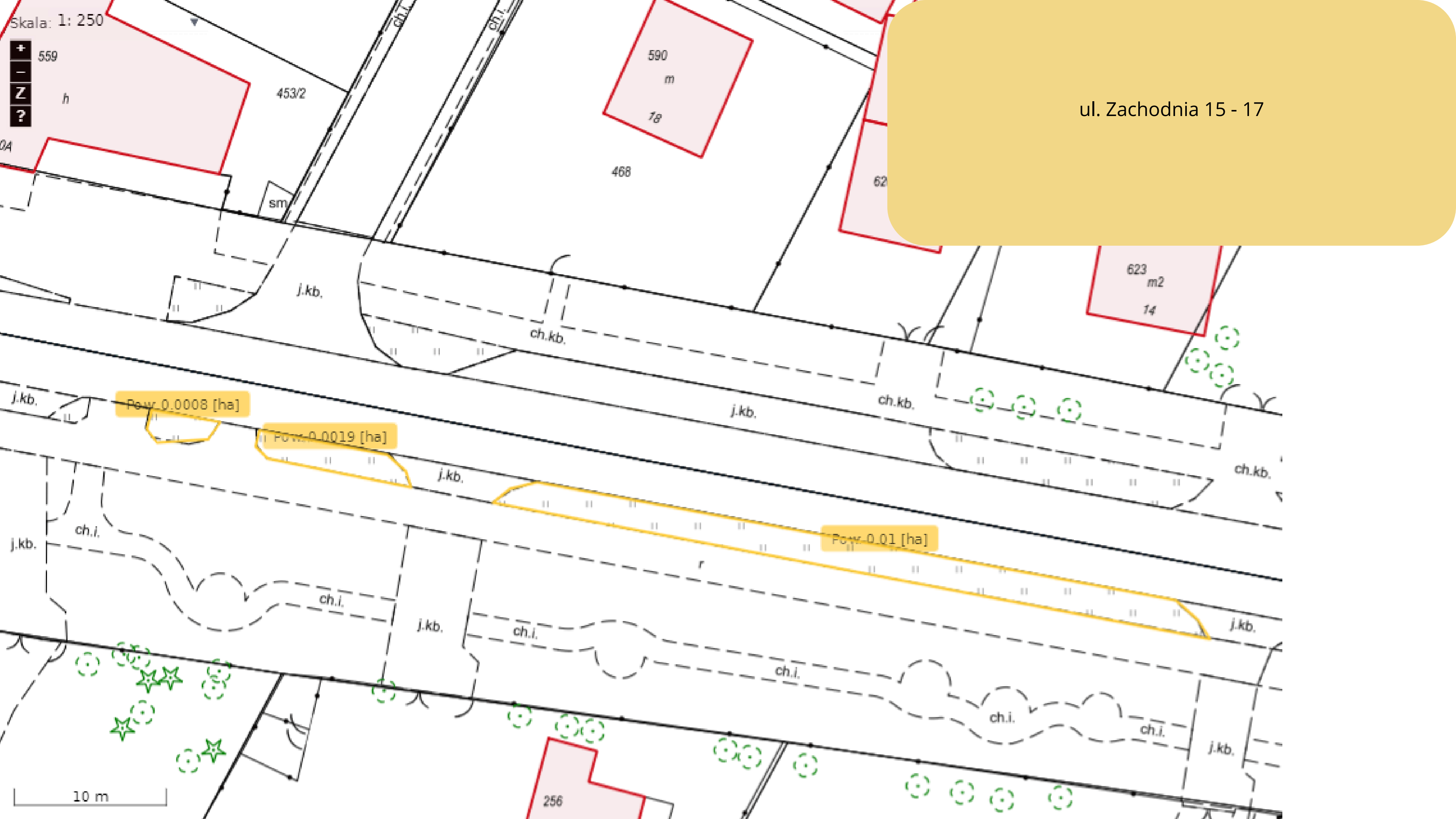
ch.i.

ch.i.

j.kb.

10 m

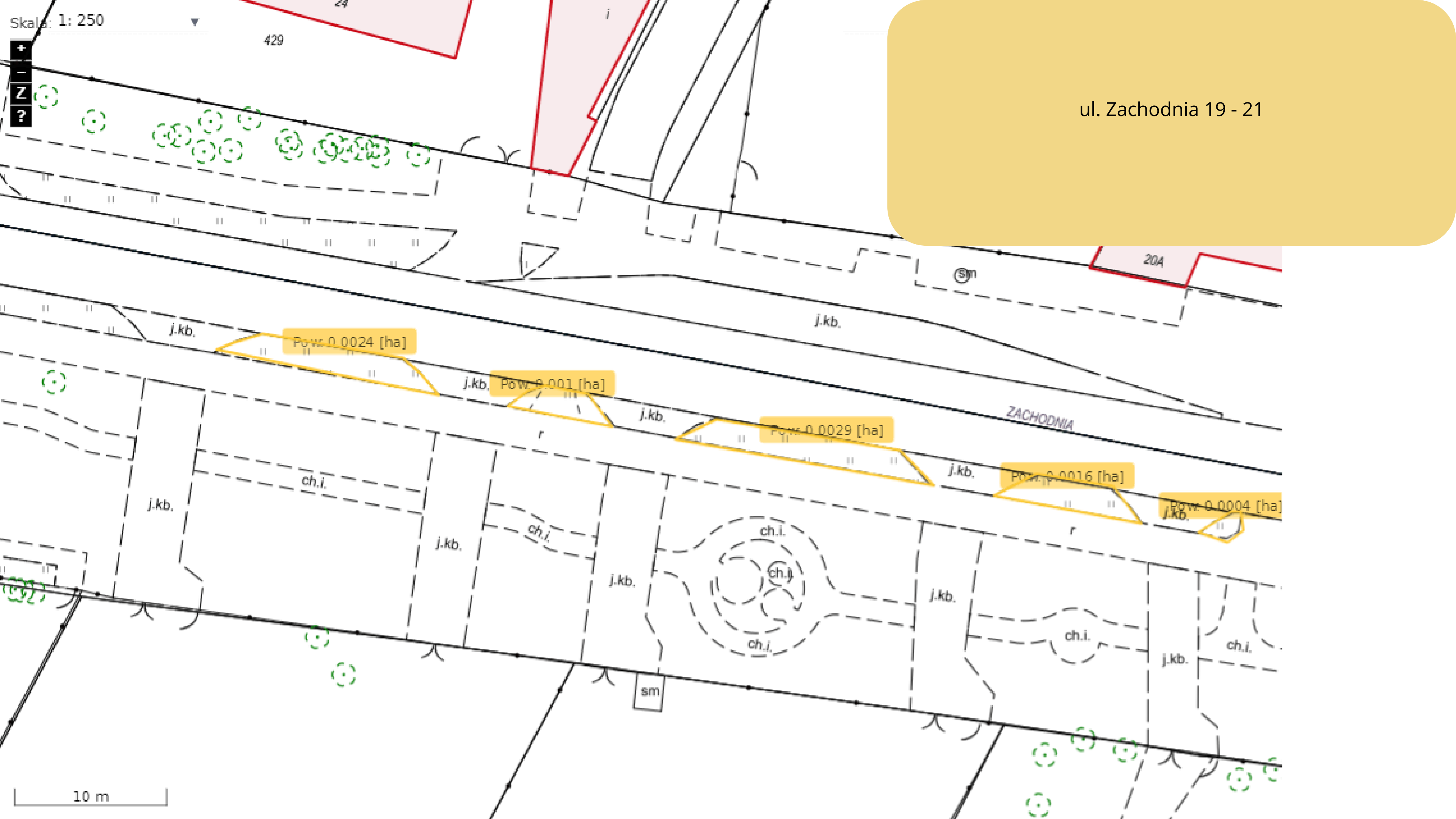
256



Skala: 1: 250

429

ul. Zachodnia 19 - 21



Pow. 0.0024 [ha]

Pow. 0.001 [ha]

Pow. 0.0029 [ha]

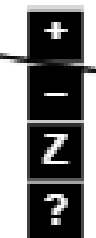
Pow. 0.0016 [ha]

Pow. 0.0004 [ha]

10 m

ZACHODNIA

Skala: 1: 250



4132

487 m²

26A

ul. Zachodnia 23-25

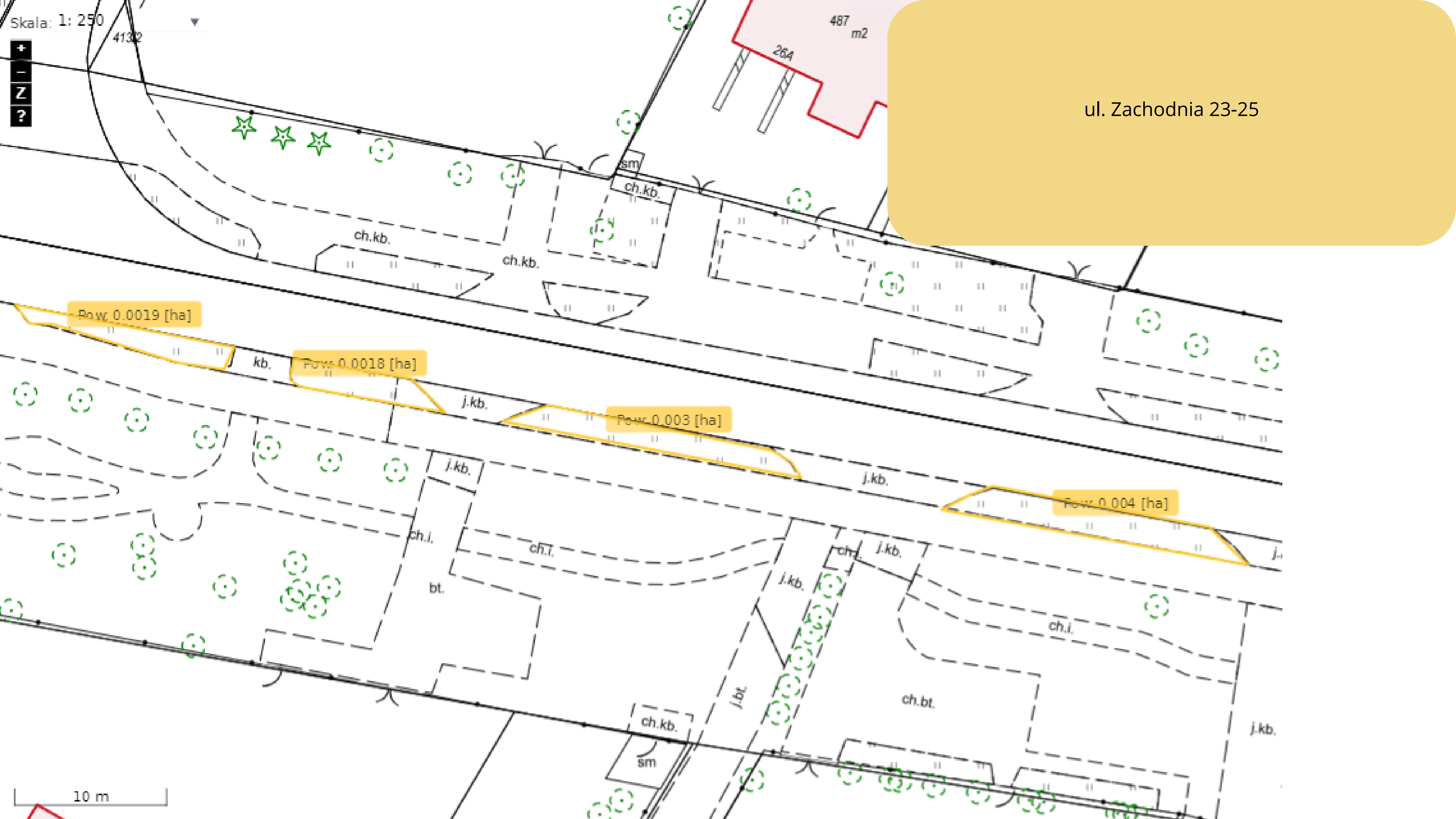
Pow. 0.0019 [ha]

Pow. 0.0018 [ha]

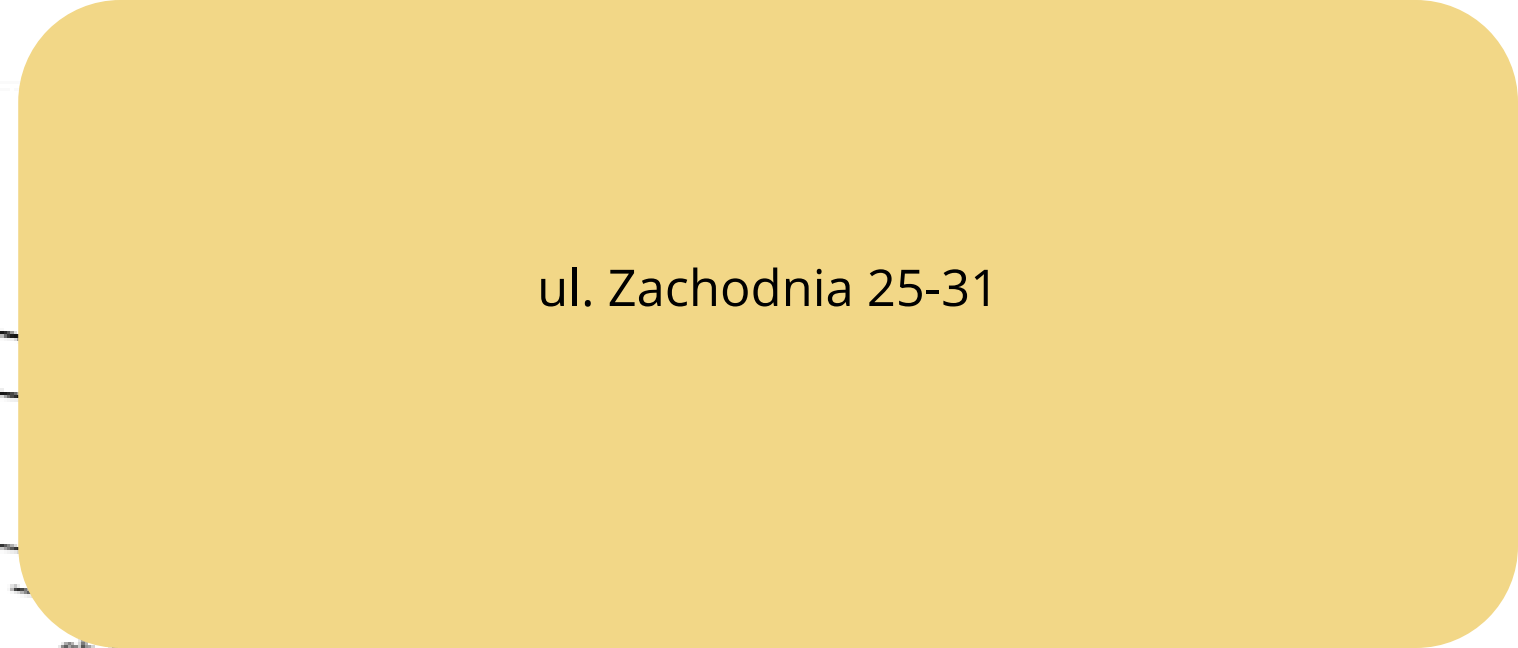
Pow. 0.003 [ha]

Pow. 0.004 [ha]

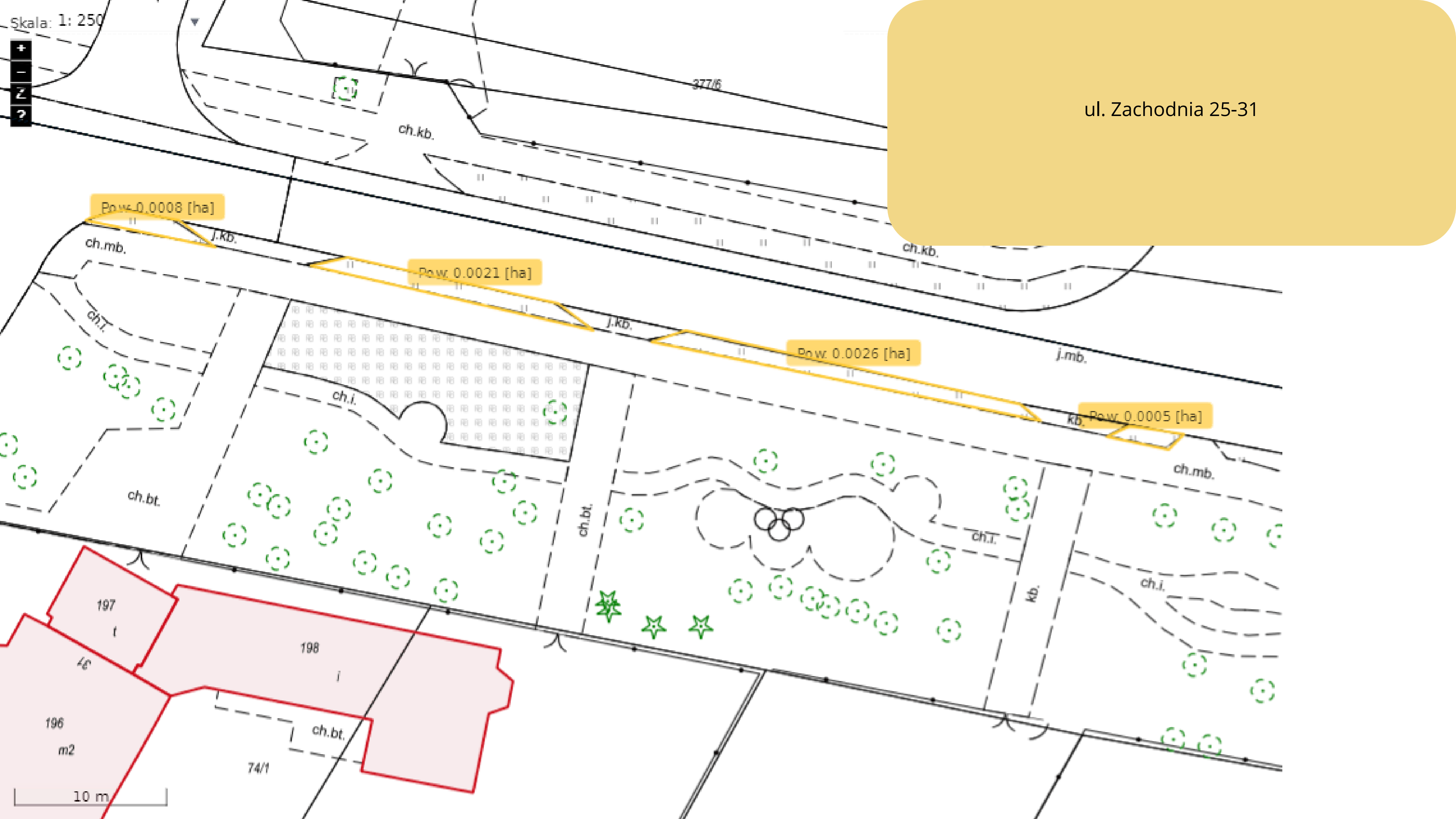
10 m



Skala: 1: 250



ul. Zachodnia 25-31



Pow. 0.0008 [ha]

Pow. 0.0021 [ha]

Pow. 0.0026 [ha]

Pow. 0.0005 [ha]

10 m

196
m2

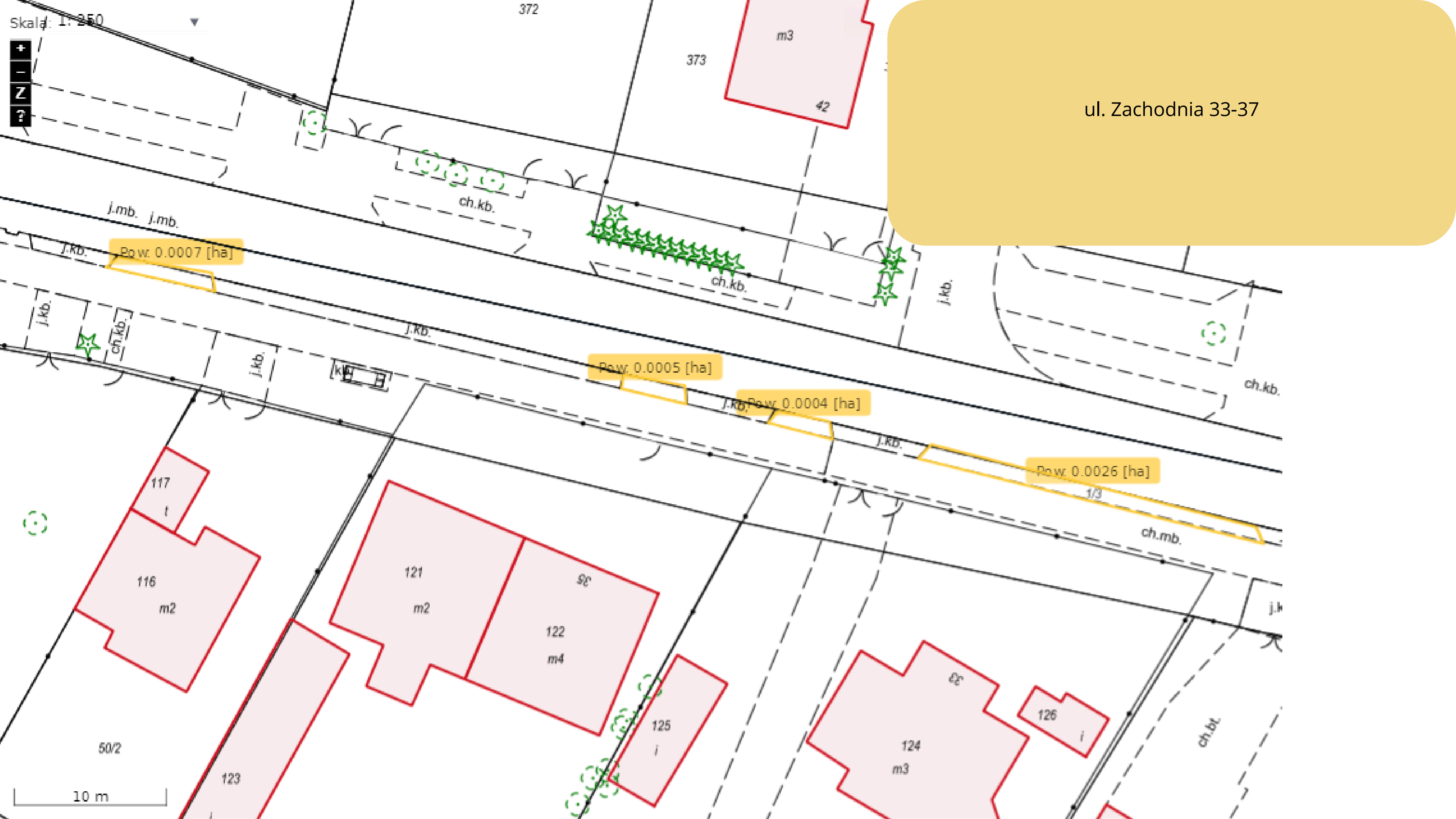
197

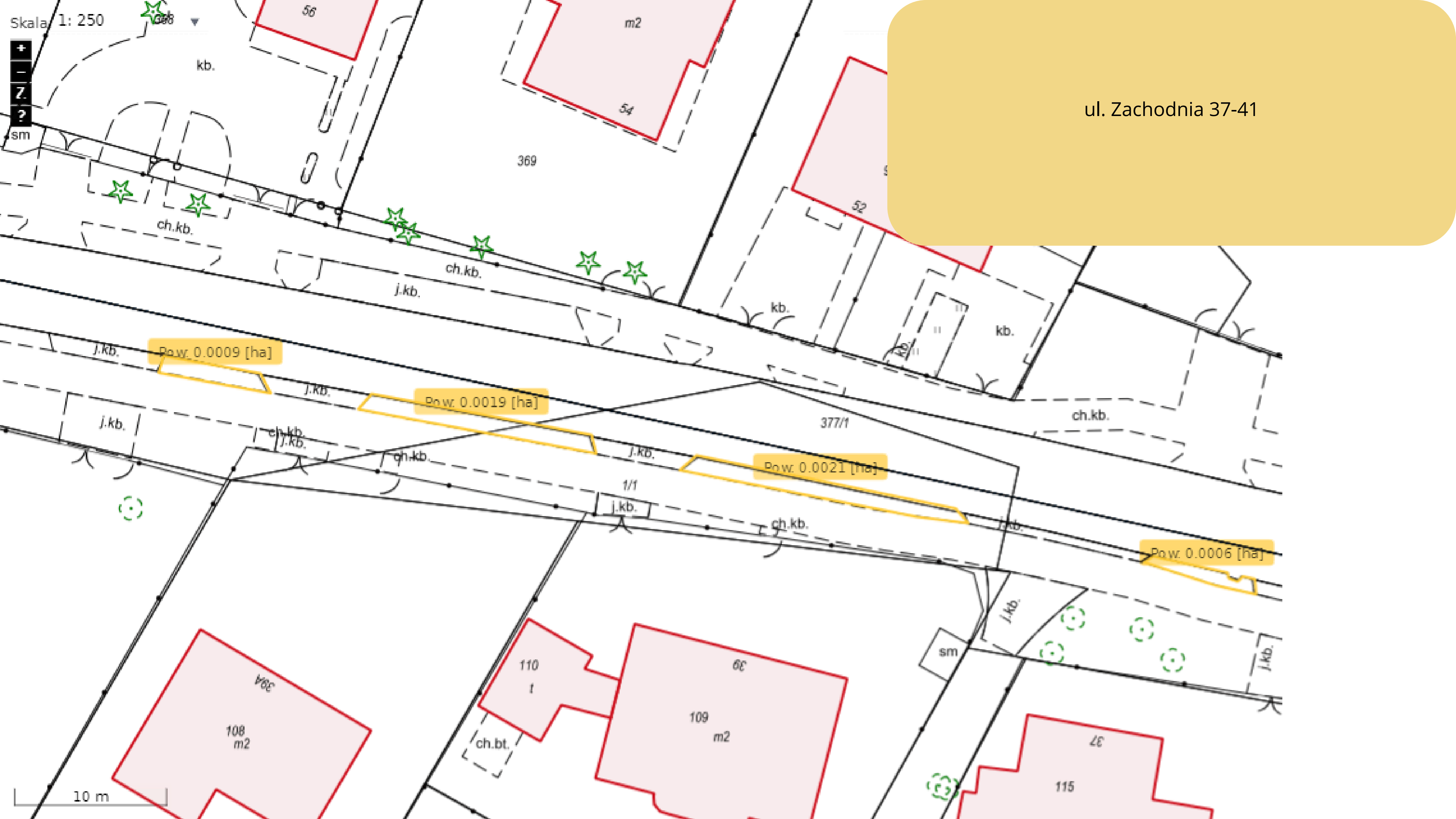
198

74/1

ch.bt.

10 m





ul. Zachodnia 37-41

Pow. 0.0009 [ha]

Pow. 0.0019 [ha]

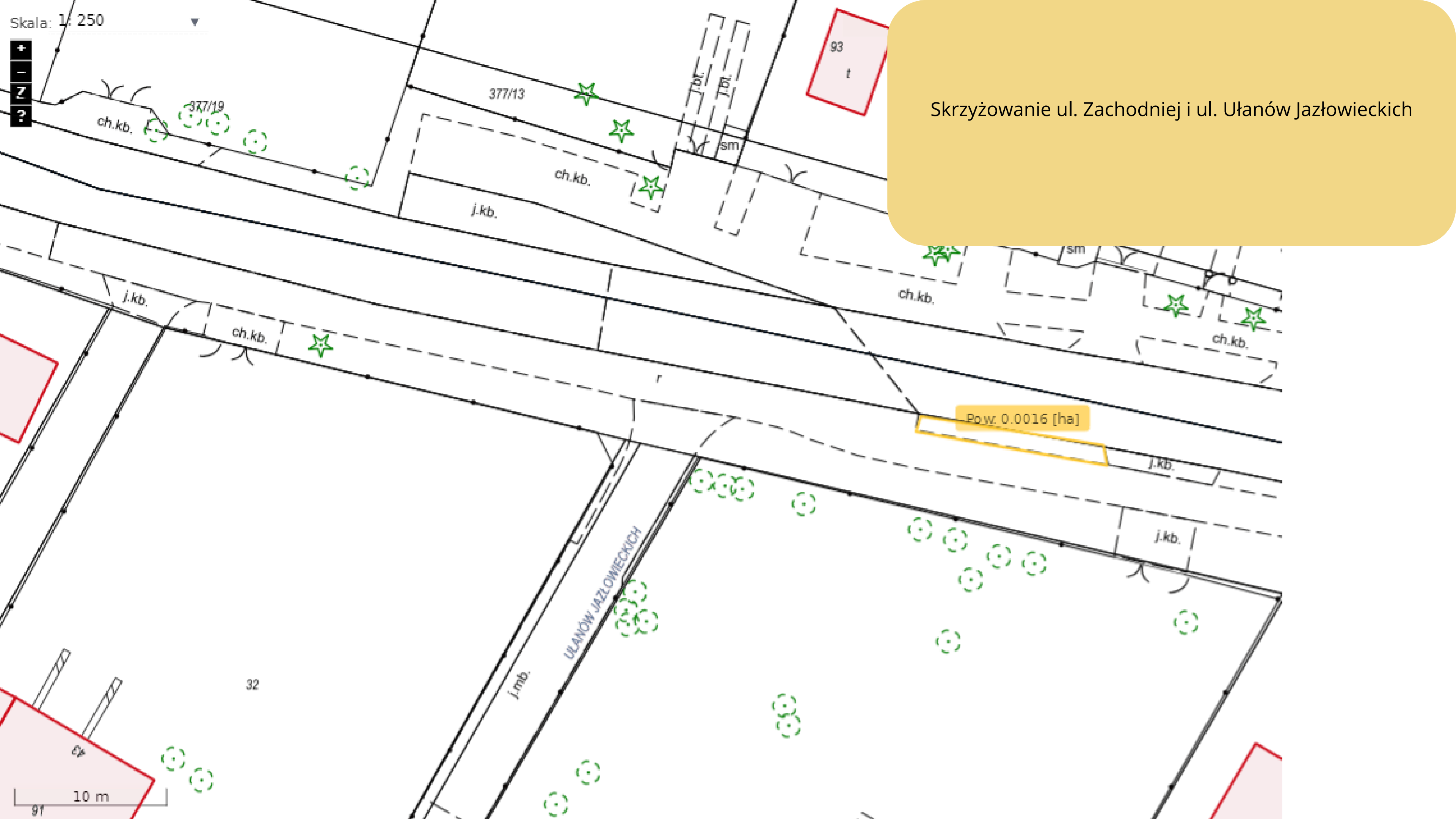
Pow. 0.0021 [ha]

Pow. 0.0006 [ha]

10 m

Skala 1: 250

Skala: 1:250



Skrzyżowanie ul. Zachodniej i ul. Ułanów Jazłowieckich

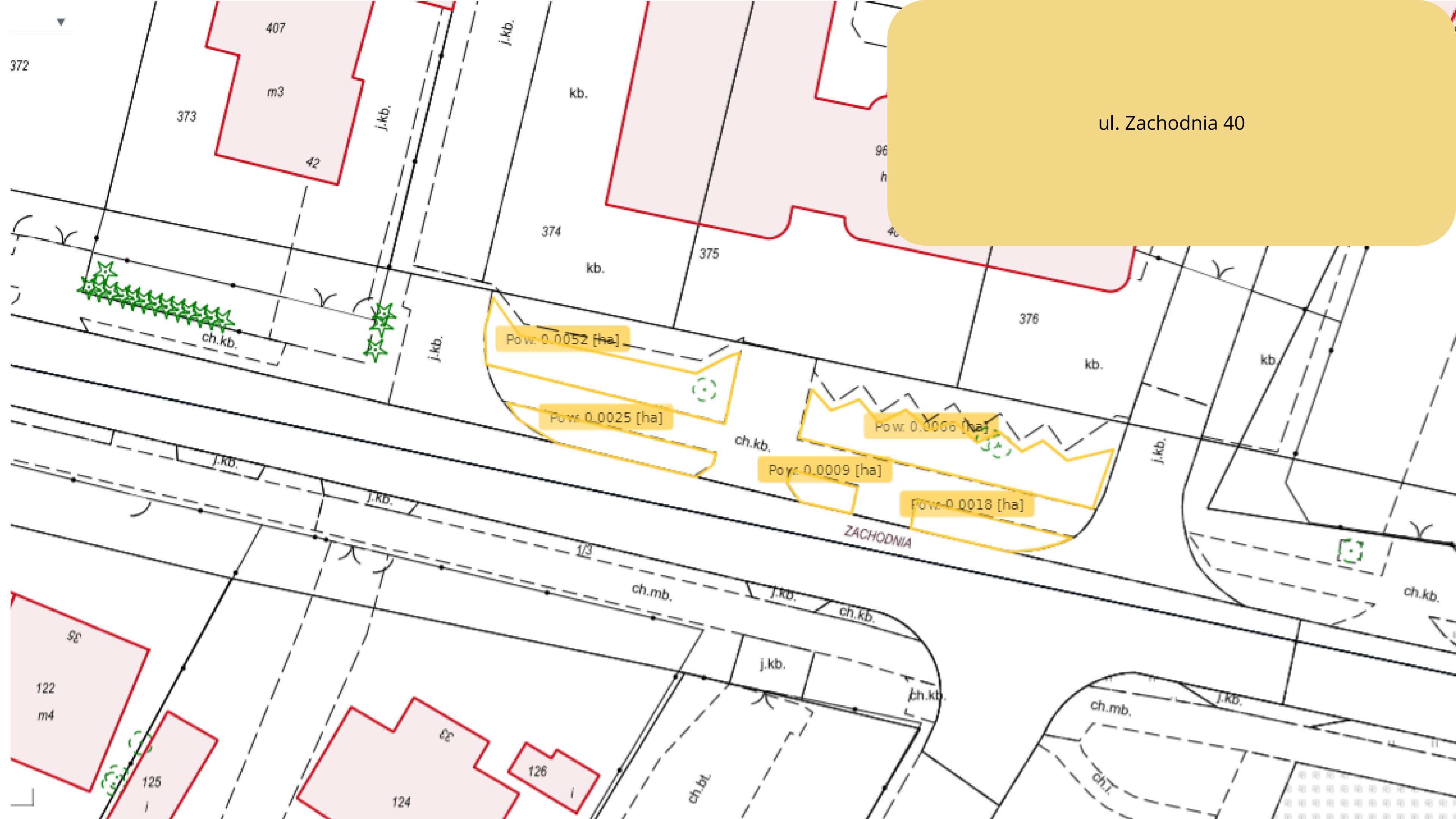
Pow. 0.0016 [ha]

93
t

32

10 m

91



ul. Zachodnia 40

Pow: 0.0052 [ha]

Pow: 0.0025 [ha]

Pow: 0.0066 [ha]

Pow: 0.0009 [ha]

Pow: 0.0018 [ha]

ZACHODNIA

372

373

407

m3

42

374

375

376

122

m4

125

124

126

sc

sc

ch.mb.

j.kb.

ch.kb.

ch.bt.

ch.mb.

ch.I.

j.kb.

j.kb.

1/3

j.kb.

j.kb.

ch.kb.

j.kb.

ch.kb.

j.kb.

ch.kb.

kb.

j.kb.

j.kb.

kb.

kb.

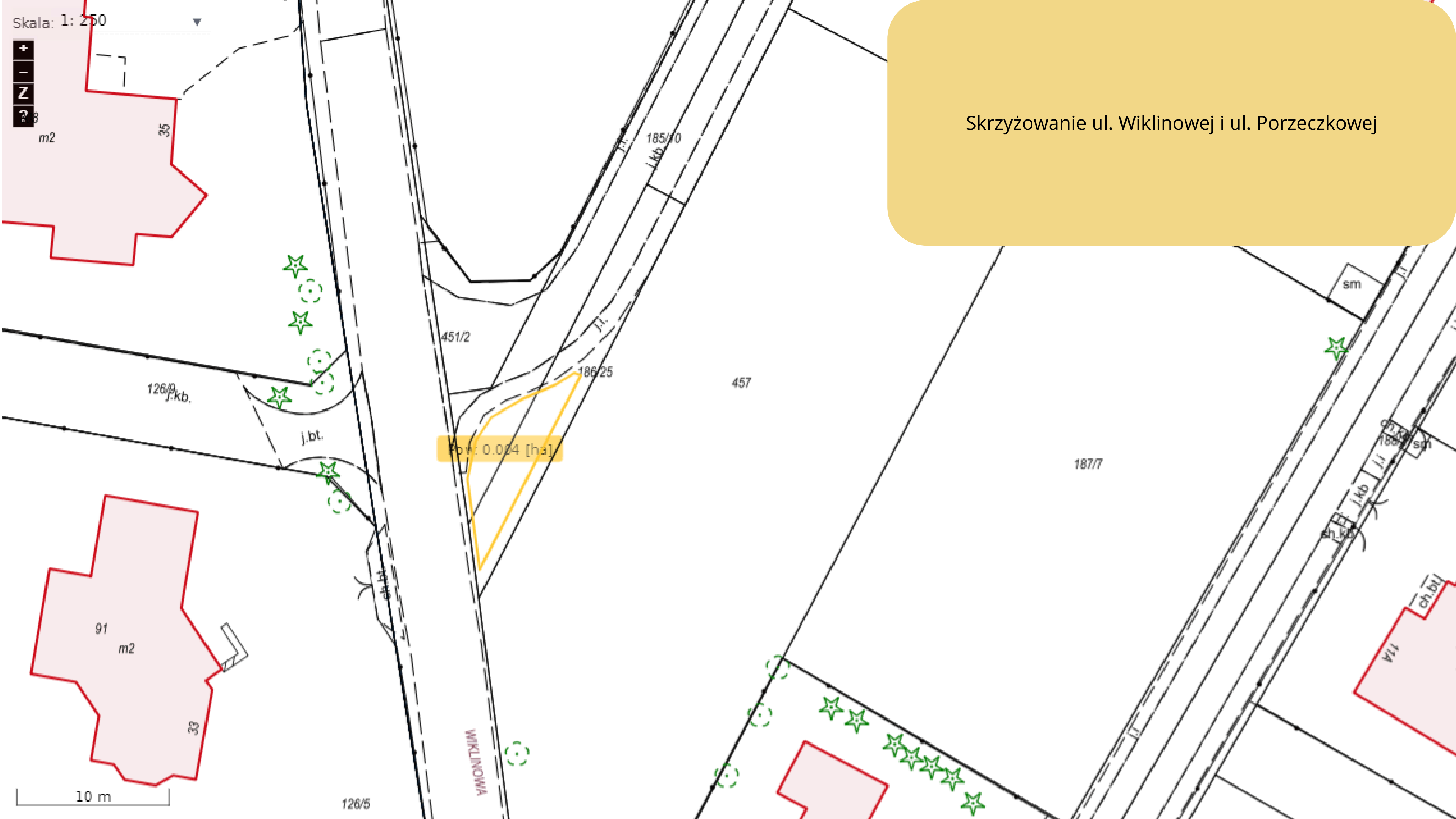
ch.kb.

ch.kb.

96

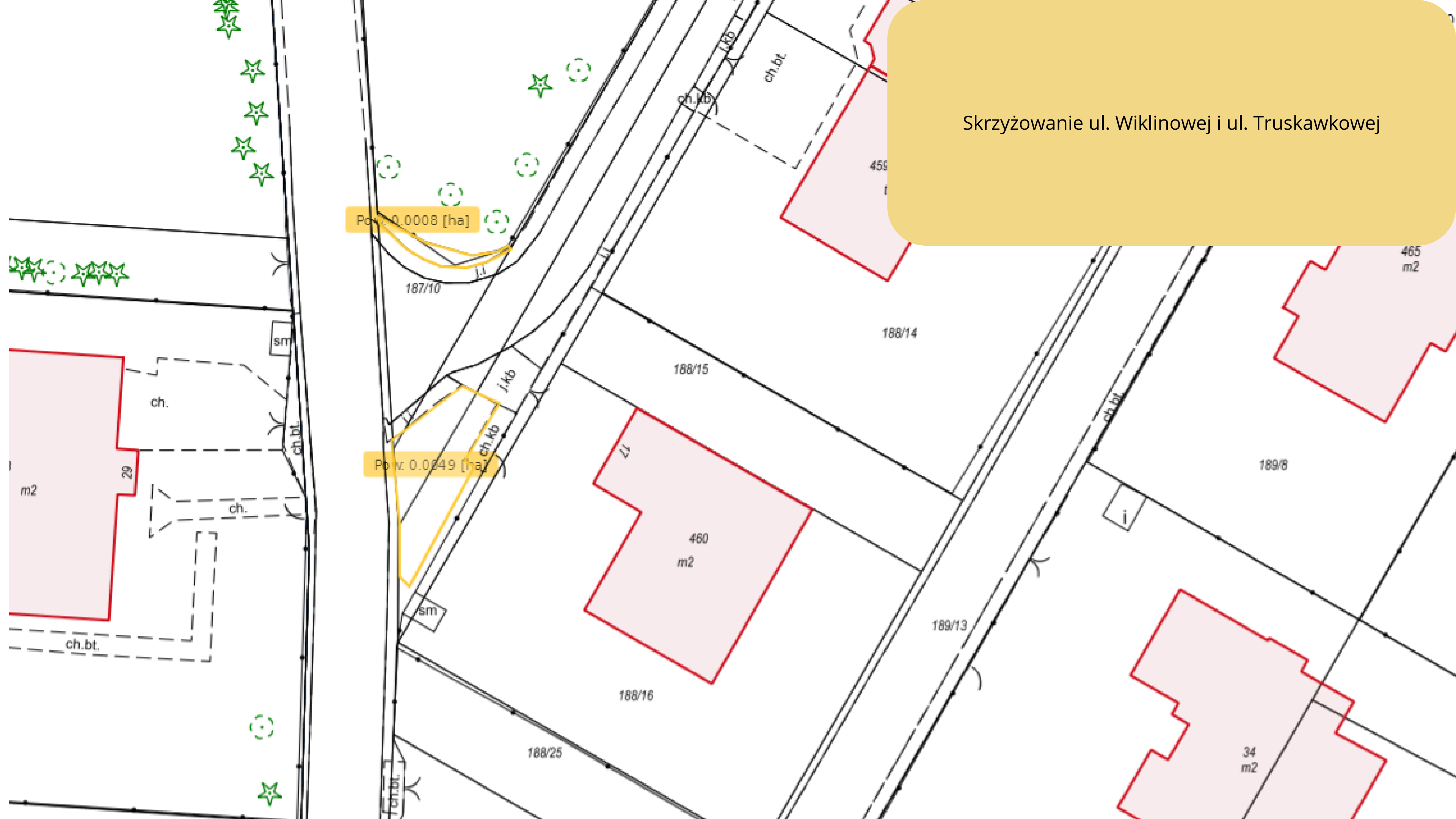
h

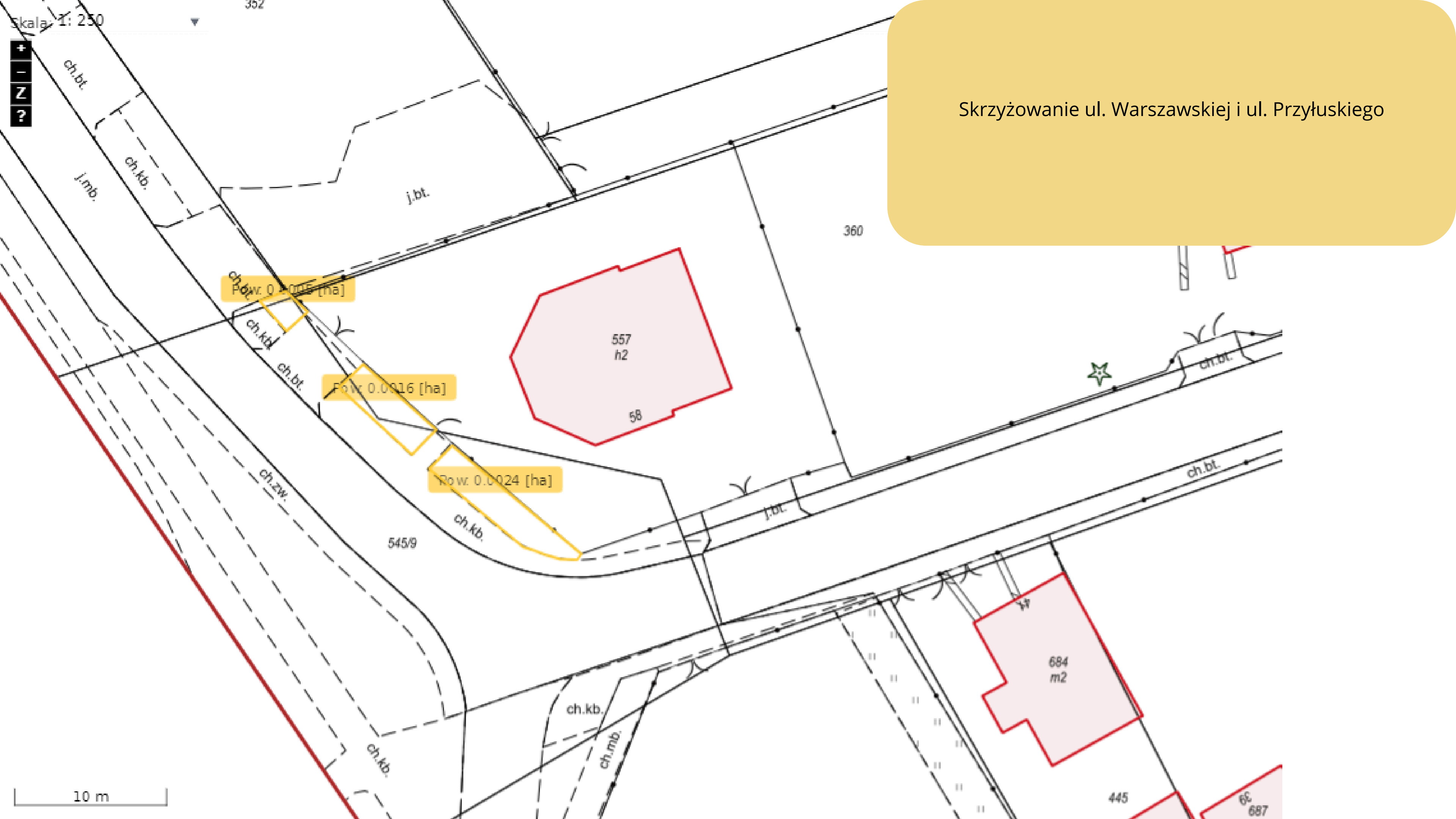
40



Skrzyżowanie ul. Wiklinowej i ul. Porzeczkowej

Skrzyżowanie ul. Wiklinowej i ul. Truskawkowej





Skrzyżowanie ul. Warszawskiej i ul. Przyłuskiego

Skala 1:250

+
-
Z
?

10 m

Pow. 0.0015 [ha]

Pow. 0.0016 [ha]

Pow. 0.0024 [ha]

557
h2
58

684
m2

445

687

ch.bt.
j.mb.
ch.kb.

j.bt.

360

ch.kd.
ch.bt.

ch.kz.

545/9

ch.kb.

ch.kb.

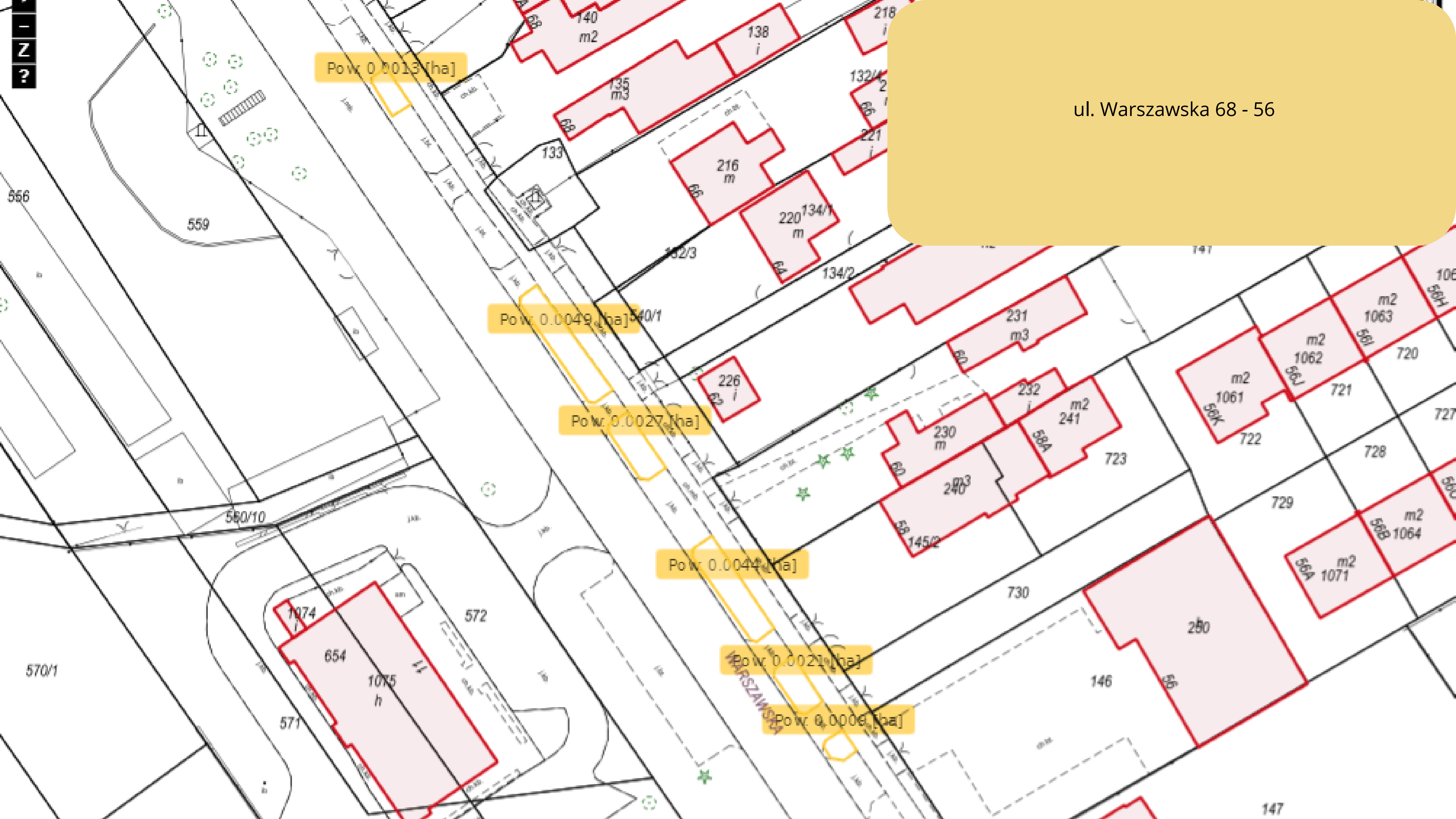
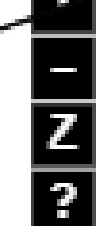
ch.mb.

j.bt.

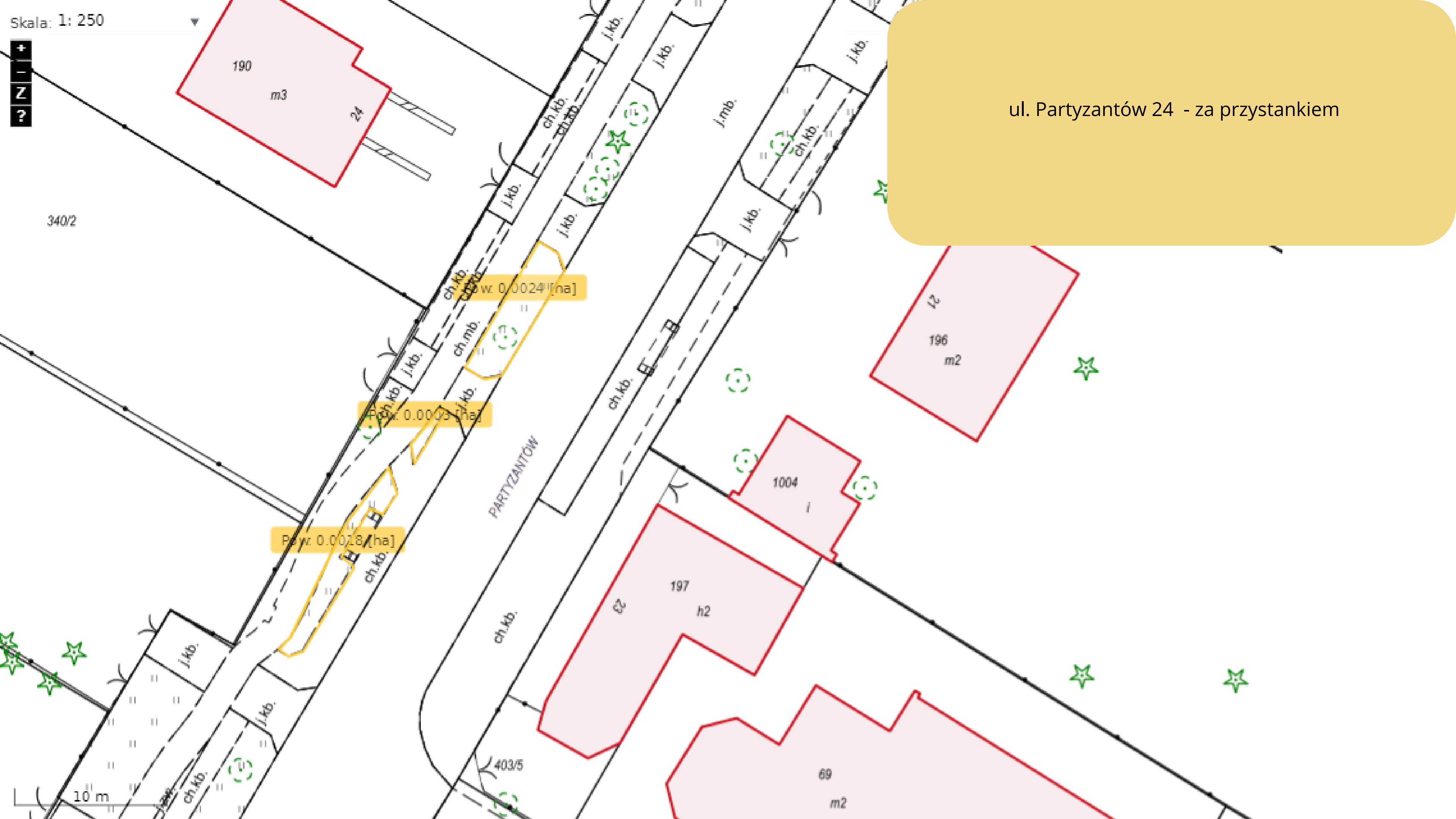
ch.bt.

ch.bt.

687



Skala: 1: 250



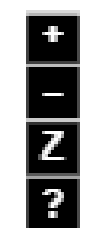
ul. Partyzantów 24 - za przystankiem

Pow. 0.0018 [ha]

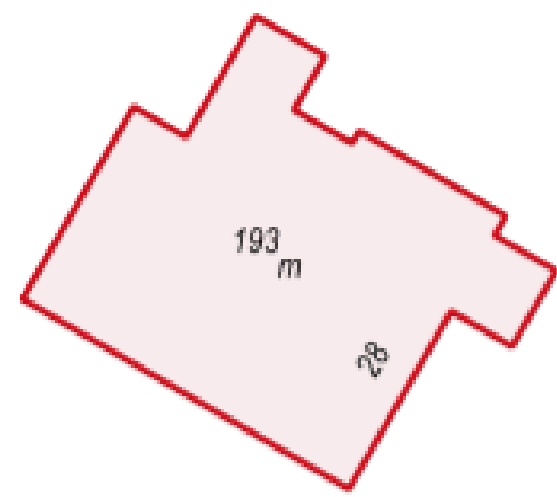
Pow. 0.0003 [ha]

Pow. 0.0024 [ha]

10 m



342



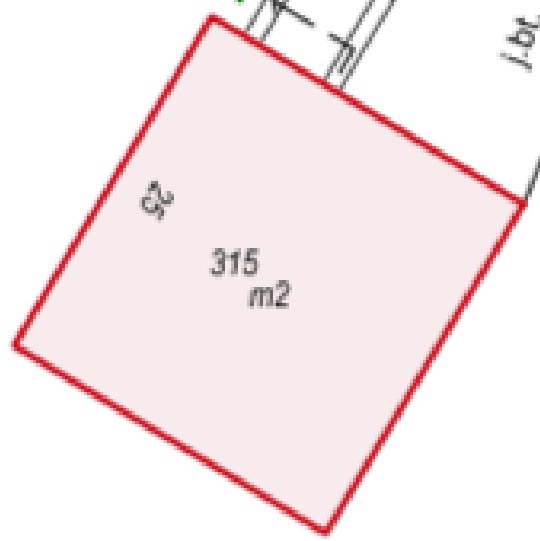
Pow. 0.0032 [ha]

Pow. 0.0036 [ha]

Pow. 0.0027 [ha]

Pow. 0.0012 [ha]

215/9



403/6

j.mb.

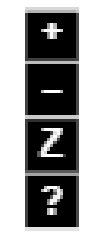
MŁOCIŃSKA

ul. Partyzantów - przy pomniku

10 m

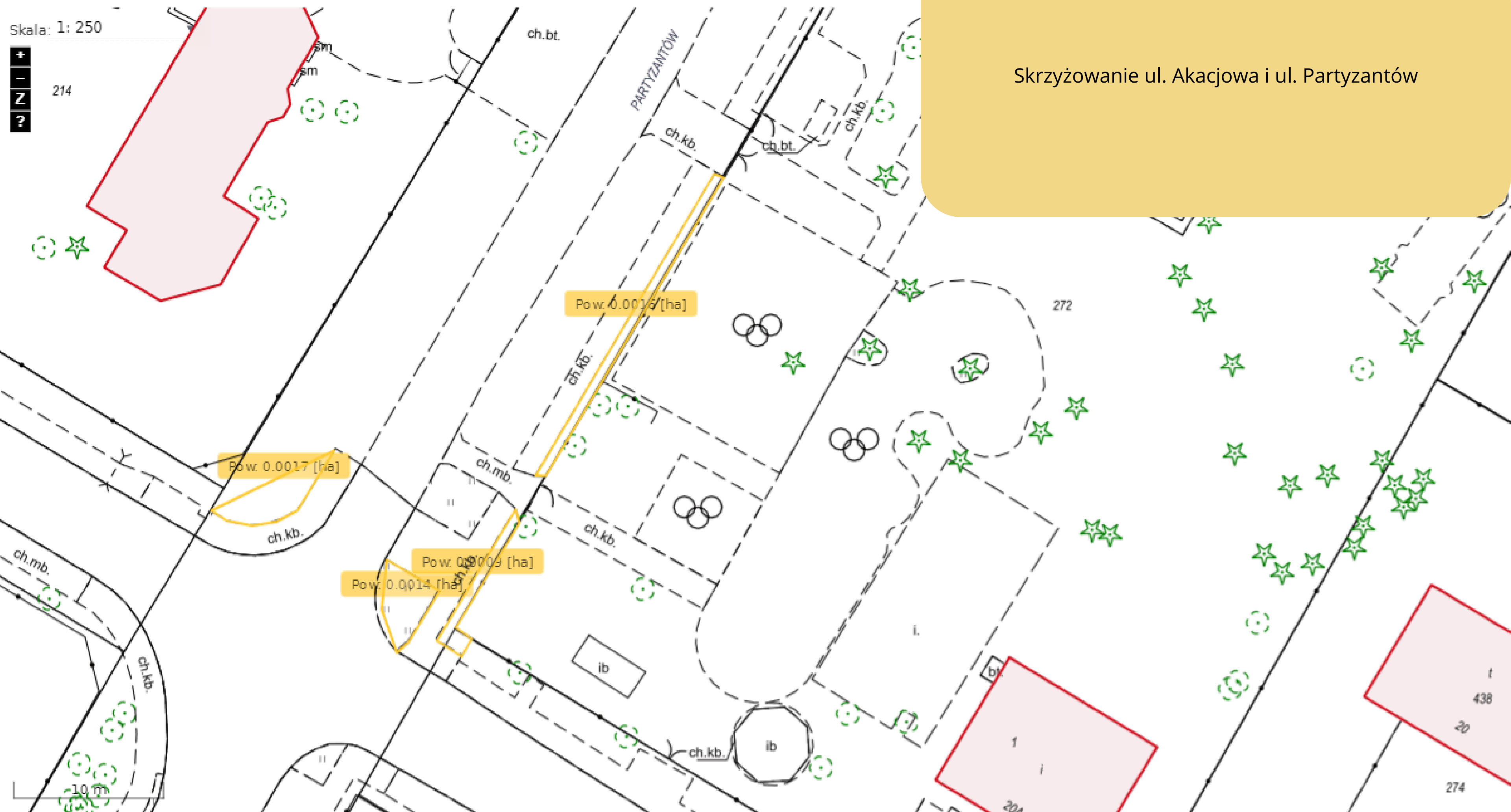
418

Skala: 1: 250

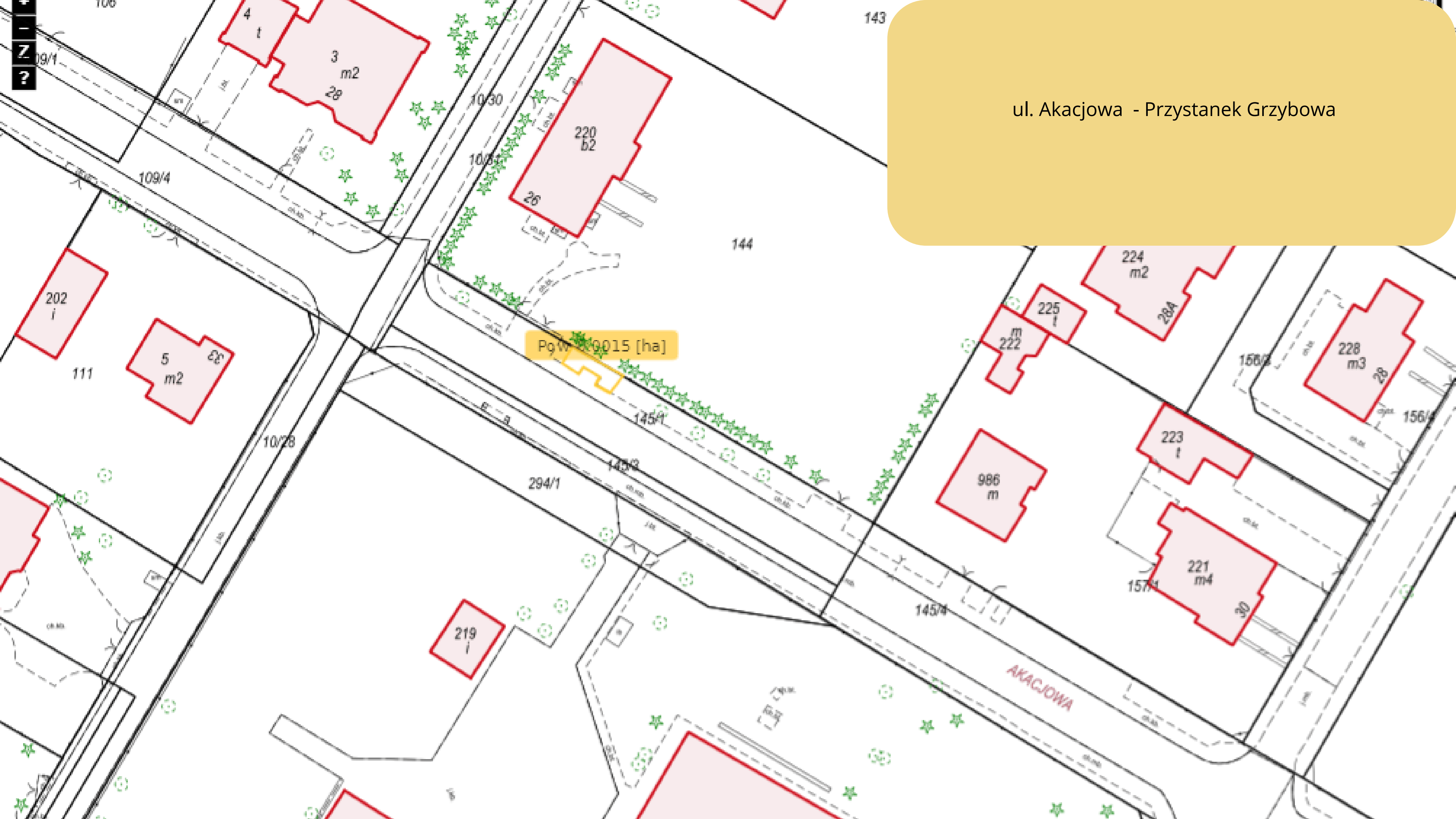


214

Skrzyżowanie ul. Akacyjowa i ul. Partyzantów



438
20
274



ul. Akacjowa - Przystanek Grzybowa

Pow. 0015 [ha]

AKACJOWA

7
?

109/1

109/4

10/30

10/3

202
i

111

5
m2

10/28

294/1

219
i

145/3

145/1

145/2

145/4

986
m

157/1

221
m4

223
i

224
m2

225
i

m
222

284

228
m3

156/2

156/1

144

143

106



ul. Akacyjowa 20 - Ławka 1

ul. Akacyjowa 16-14 - Ławka 2



288/3

288/4

Pow. 0,0612 [ha]

291

290

61

473

m²

474

t

882

m²

14

443

m²

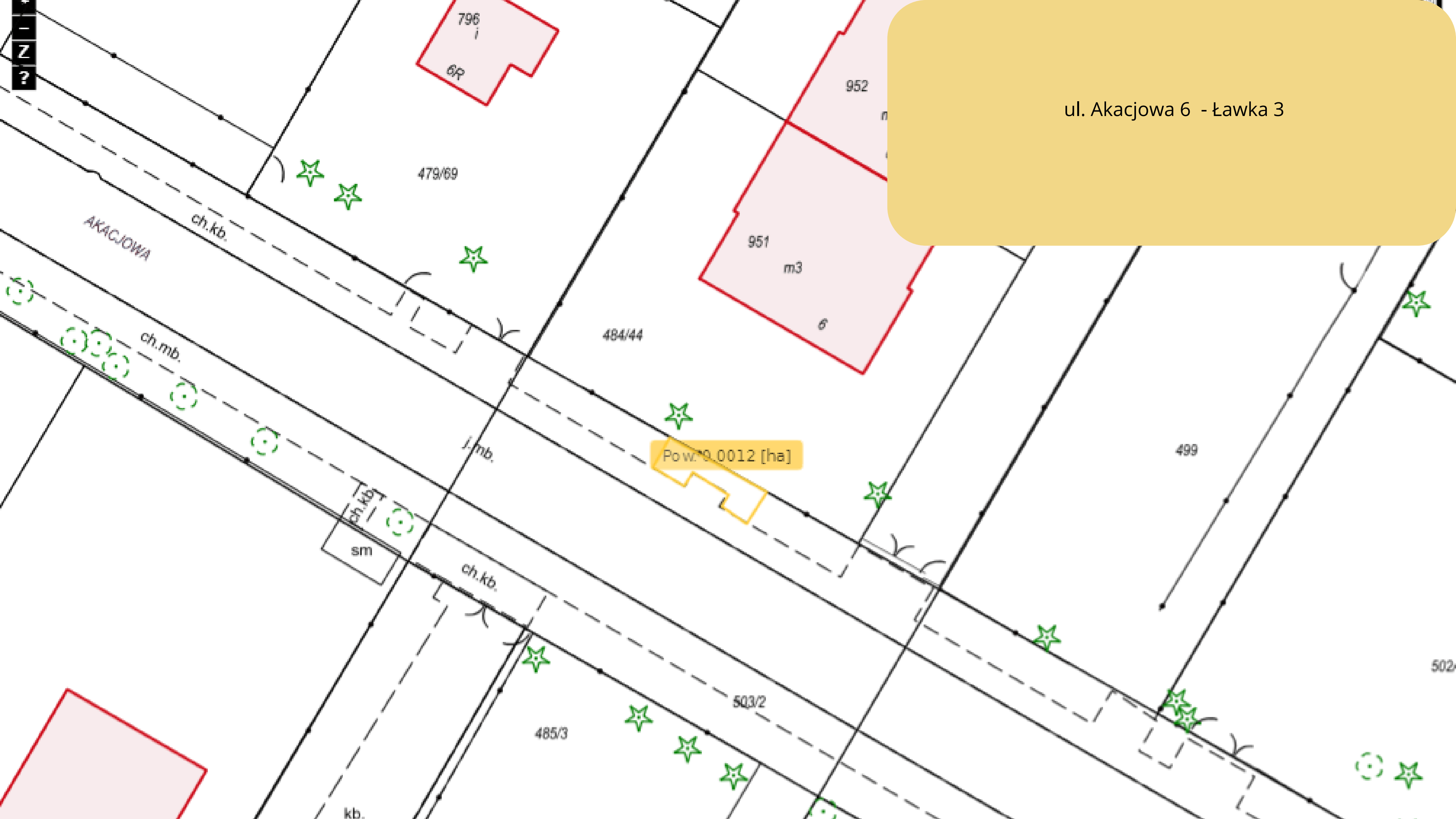
16

444

t

446

i



ul. Akacjowa 6 - Ławka 3

Pow. 0,0012 [ha]

796
i
69

952
951
m3
6

479/69

484/44

499

502

485/3

503/2

AKACJOWA

ch.kb.

ch.mb.

l.mb.

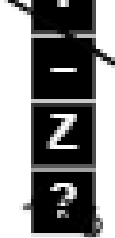
ch.kb.

sm

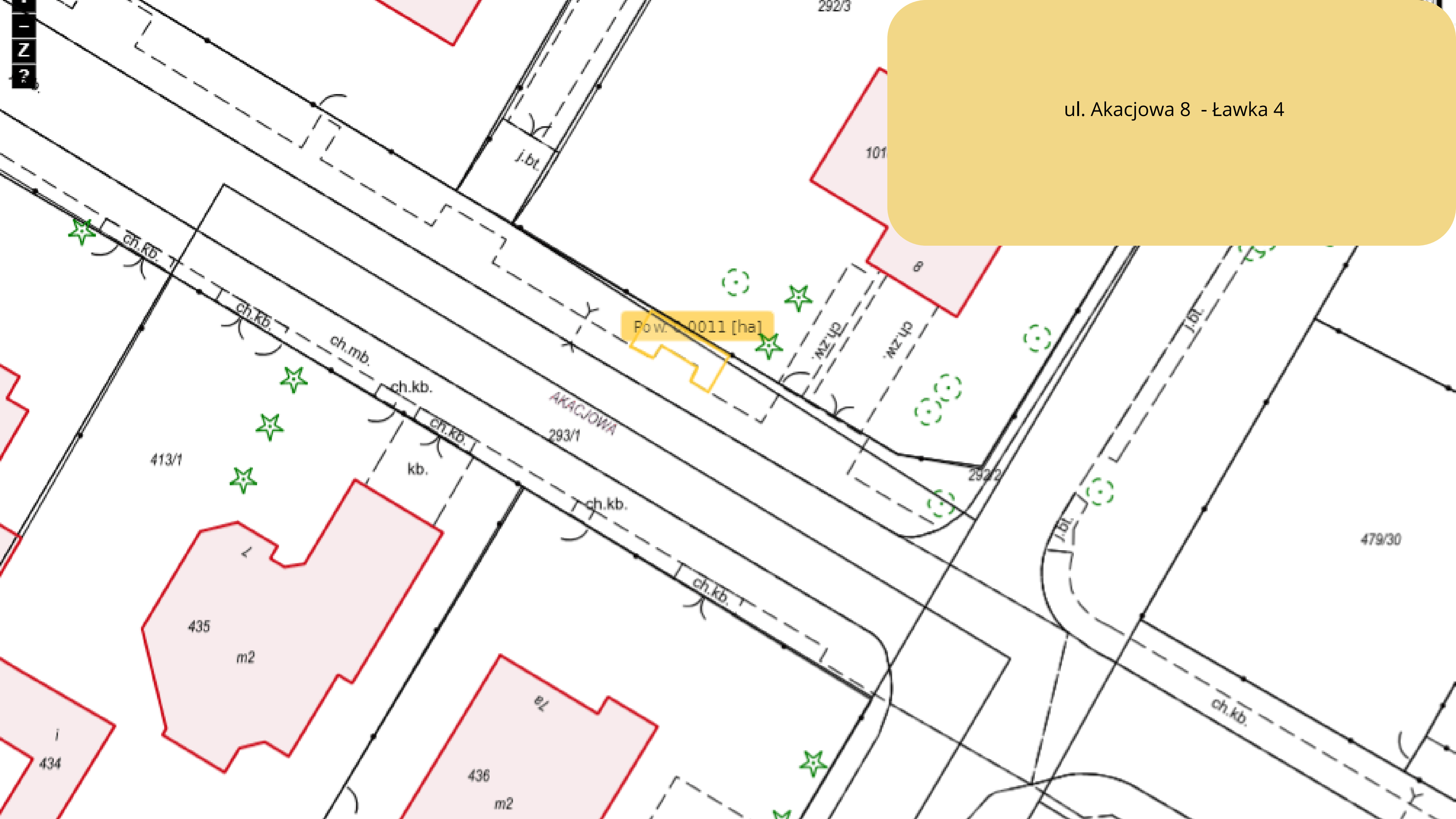
ch.kb.

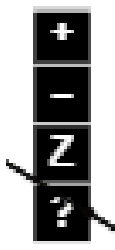
kb.

Z
?



ul. Akacjowa 8 - Ławka 4

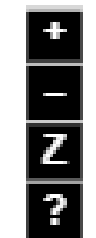




Skrzyżowanie u. Ludowa i ul. Brukowa



Skala: 1: 250



488

602
i

568

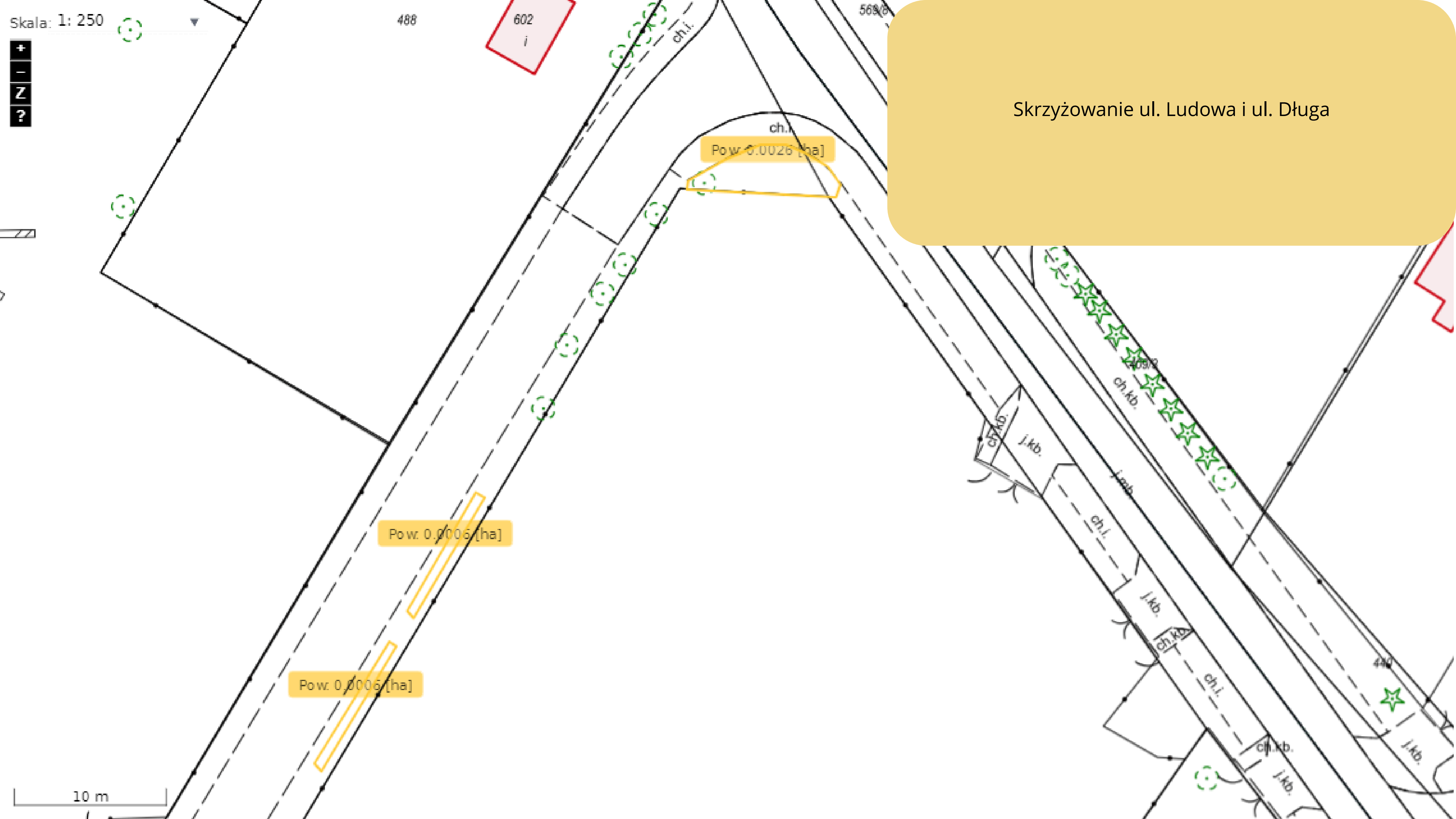
Skrzyżowanie ul. Ludowa i ul. Długa

Pow. 0,0026 [ha]

Pow. 0,0006 [ha]

Pow. 0,0006 [ha]

10 m



Skala: 1: 500



395
h

Pow. 0.0012 [ha]

Pow. 0.0105 [ha]

Pow. 0.004 [ha]

Pow. 0.0083 [ha]

ul. Krzysztofa Kamila Baczyńskiego - przy Action od
Warszawskiej

KRZYSZTOFA KAMILA BACZYŃSKIEGO

20 m

