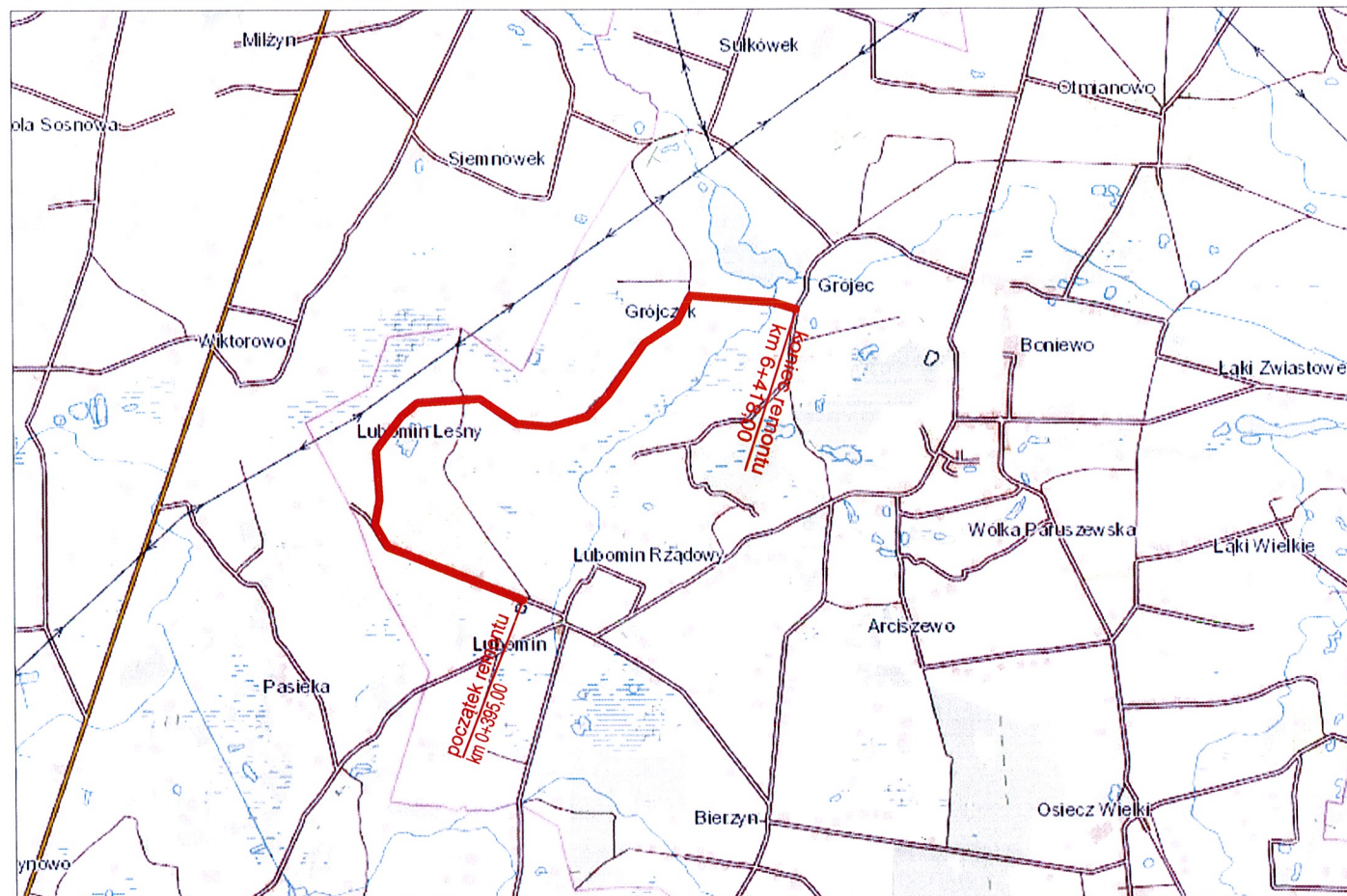


# Legenda:

— przebieg odcinka drogi do remontu



Zgodnie z rozporządzeniem Ministra Infrastruktury i Rozwoju z dnia 22.09.2015 (Dz. U. 67 z 2015 poz. 1554) poświadczam że kopia mapy zasadniczej na której opracowano projekt zagospodarowania terenu jest zgodny z oryginałem

Projekt jest chroniony Prawem Autorskim (Dz. U. 94.24.83). Wszystkie informacje zawarte w tym projekcie (rysunki i opis) stanowią własność intelektualną firmy 'CHATA' i nie wolno ich użyć ponownie i reprodukować bez zgody wyżej wymienionej firmy.



Pracownia projektowa :  
PRACOWNIA PROJEKTOWA, NADZOR I REALIZACJA INWESTYCJI  
UL. WŁADYSŁAWA LOKIETKA 3, 87-850 CHOCEŃ  
NIP 558-122-48-37, kom 605 587 813

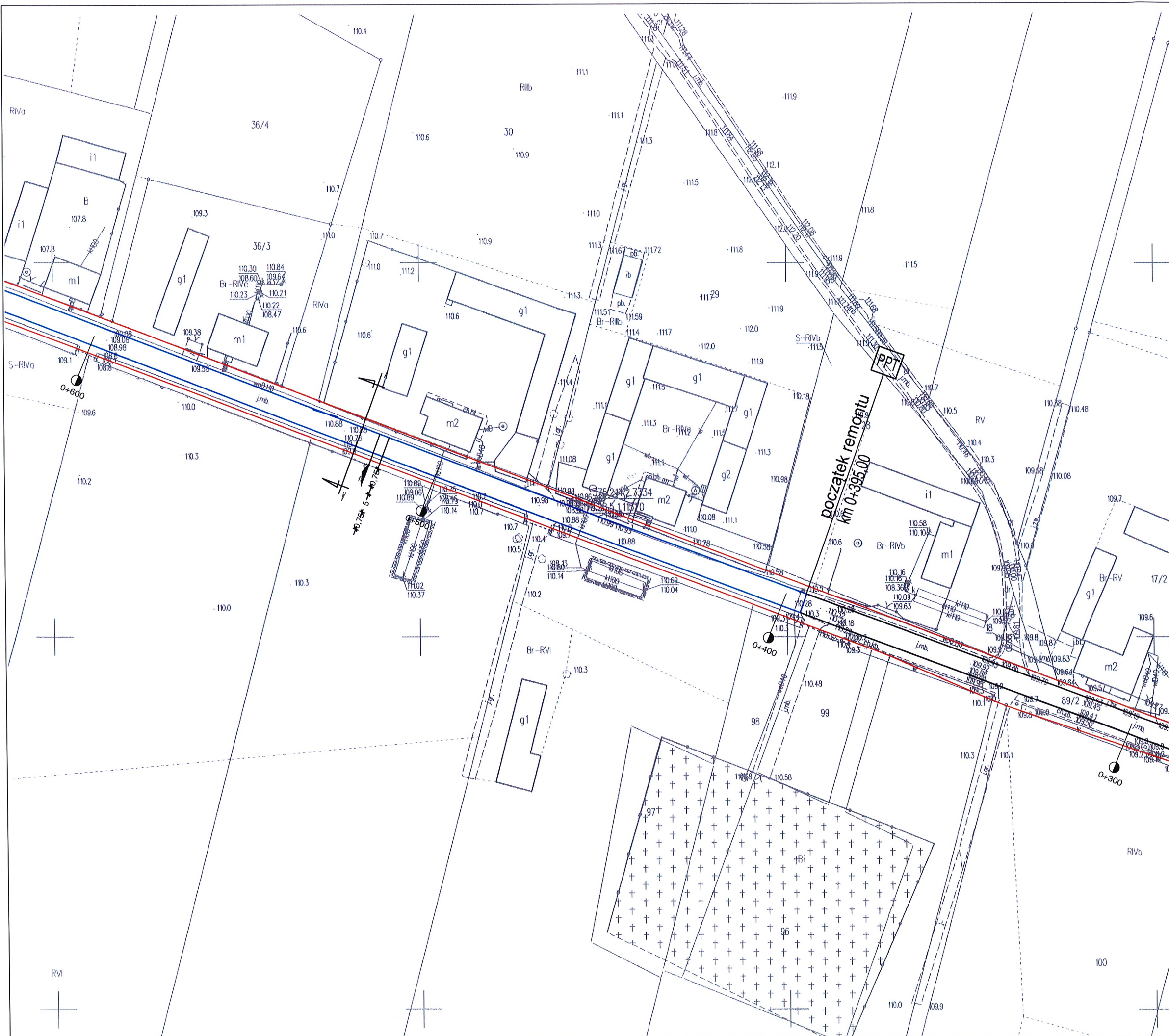
Investor:	GMINA BONIEWO UL. SZKOLNA 28, 87-851 BONIEWO
Projekt:	Remont trzech odcinków dróg gminnych na terenie gminy Boniewo: <b>III odcinek Grójec - Lubomin nr 191137C</b>
Faza/Temat:	<b>PLAN ORIENTACYJNY</b>

IMIĘ I NAZWISKO PROJEKTANTA:	UPRAWNIENIA:	PODPIS:
Główny projektant: <b>Jan Jastak</b>	WZDP Bydgoszcz nr107/66	
Sprawdzający:		





Sporządzono w oparciu o : GstarCad2021 i Ulicę

Branża:	<b>DROGOWA</b>	Strona:
Data:	<b>20.06.2023</b>	Nr rysunku:
Skala:	<b>1 : 25000</b>	<b>02.0 OR</b>

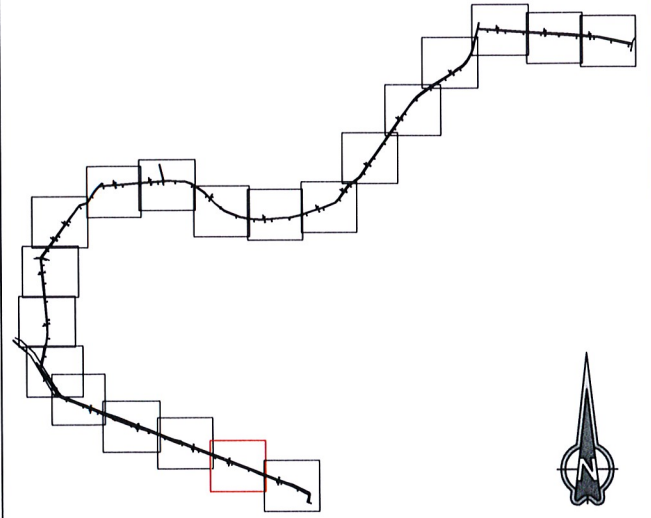




### Legenda:

-  krawężń jezdni
-  początek / koniec projektowanej trasy
-  działki objęte inwestycją
-  granice opracowania

### Schemat arkuszy




Zgodnie z rozporządzeniem Ministra Infrastruktury i Rozwoju z dnia 22.09.2015 (Dz. U. 67 z 2015 poz. 1554) poświadczam że kopia mapy zasadniczej na której opracowano projekt zagospodarowania terenu jest zgodny z oryginałem

Projekt jest chroniony Prawem Autorskim (Dz. U. 94.24.83). Wszystkie informacje zawarte w tym projekcie (rysunki i opis) stanowią własność intelektualną firmy "CHATA" i nie wolno ich użyć ponownie i reprodukcować bez zgody wyżej wymienionej firmy.



Pracownia projektowa:  
PRACOWNIA PROJEKTOWA, NADZOR I REALIZACJA INWESTYCJI  
UL. WŁADYSŁAWA ŁOKIETKA 3, 87-850 CHOĆCEN  
NIP 558-122-48-37, kam 605 587 813

Investor:	GMINA BONIEWO UL. SZKOLNA 28, 87-851 BONIEWO
Projekt:	Remont trzech odcinków dróg gminnych na terenie gminy Boniewo: <b>III odcinek Grójec - Lubomin nr 191137C</b>
Faza/Temat:	<b>PLAN ZAGOSPODAROWANIA TERENU</b>

IMIE i NAZWISKO PROJEKTANTA:	UPRAWNIENIA:	PODPIS:
Główny projektant: <b>Jan Jastak</b>	WZDP Bydgoszcz nr107	
Sprawdzający:		

Sporządzono w oparciu o : GstarCad2021 i Ulicę

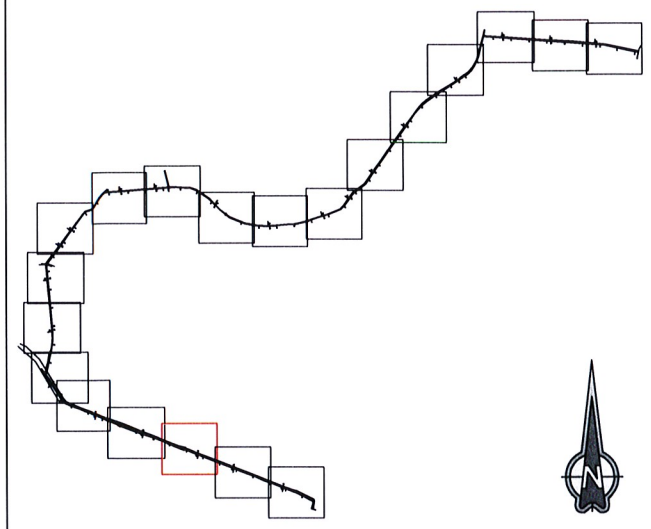
Branża:	<b>DROGOWA</b>	Strona:
Data:	<b>20.06.2023</b>	Nr rysunku:
Skala:	<b>1 : 1000</b>	<b>02.2 PZT</b>



### Legenda:

- krawężń jezdni
- PP1 KPT początek / koniec projektowanej trasy
- 121 działki objęte inwestycją
- granice opracowania

### Schemat arkuszy



Zgodnie z rozporządzeniem Ministra Infrastruktury i Rozwoju z dnia 22.09.2015 (Dz. U. 67 z 2015 poz. 1554) poświadczam że kopia mapy zasadniczej na której opracowano projekt zagospodarowania terenu jest zgodny z oryginałem

Projekt jest chroniony Prawem Autorskim (Dz. U. 94.24.83). Wszystkie informacje zawarte w tym projekcie (rysunki i opis) stanowią własność intelektualną firmy "CHATA" i nie wolno ich użyć ponownie i reprodukować bez zgody wyżej wymienionej firmy.

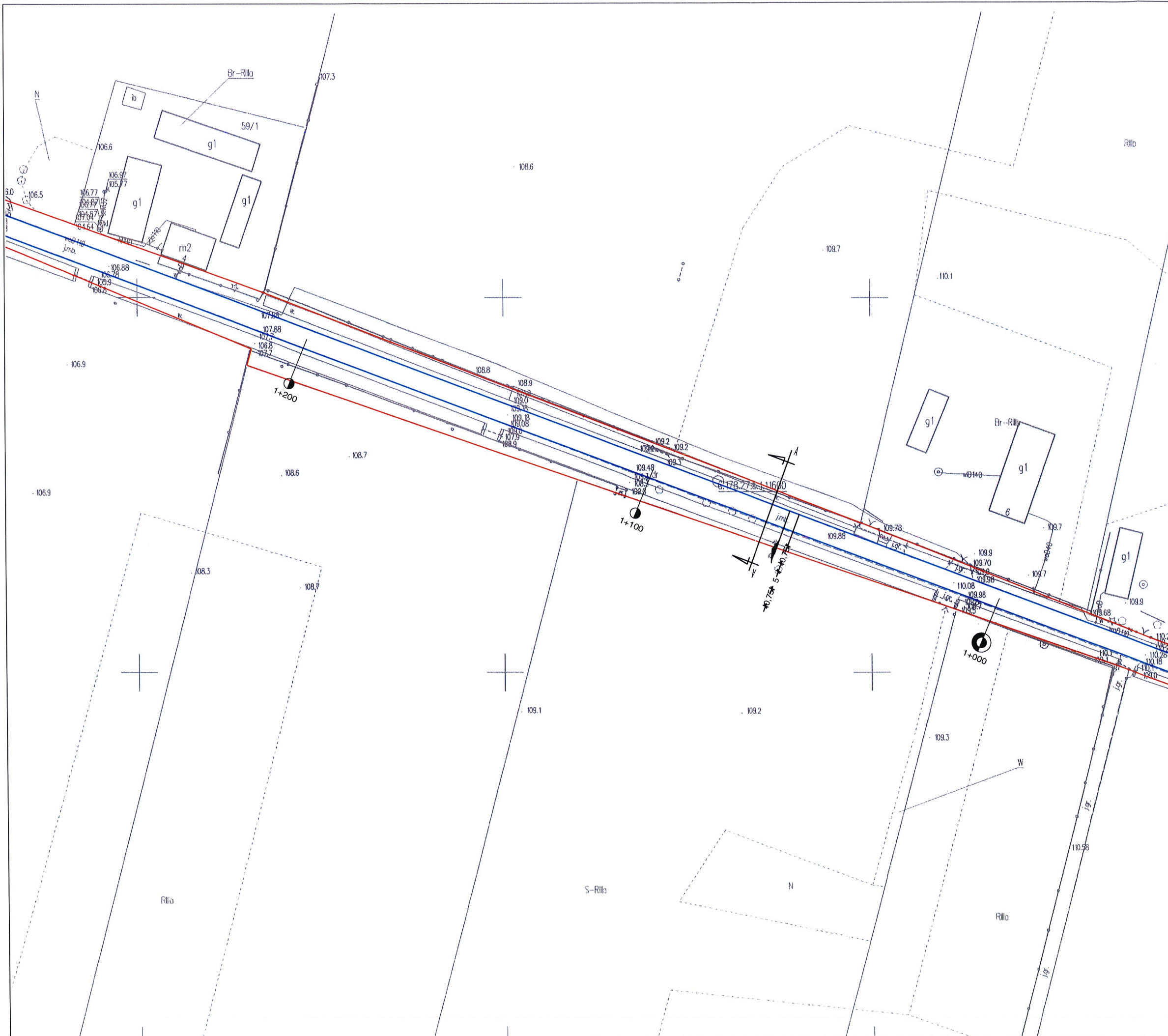


Pracownia projektowa:  
PRACOWNIA PROJEKTOWA, NADZOR I REALIZACJA INWESTYCJI  
UL. WŁADYSŁAWA LOKIETKA 3, 87-850 CHOĆEN  
NIP 558-122-48-37, kom 605 587 813

Inwestor:	GMINA BONIEWO UL. SZKOLNA 28, 87-851 BONIEWO	
Projekt:	Remont trzech odcinków dróg gminnych na terenie gminy Boniewo: <b>III odcinek Grójec - Lubomin nr 191137C</b>	
Faza/Temat:	<b>PLAN ZAGOSPODAROWANIA TERENU</b>	
IMIĘ I NAZWISKO PROJEKTANTA:	UPRAWNIENIA:	PODPIS:
Główny projektant:	WZDP Bydgoszcz nr 107/68	
Sprawdzający:		

Sporządzono w oparciu o : GstarCad2021 i Ullicę

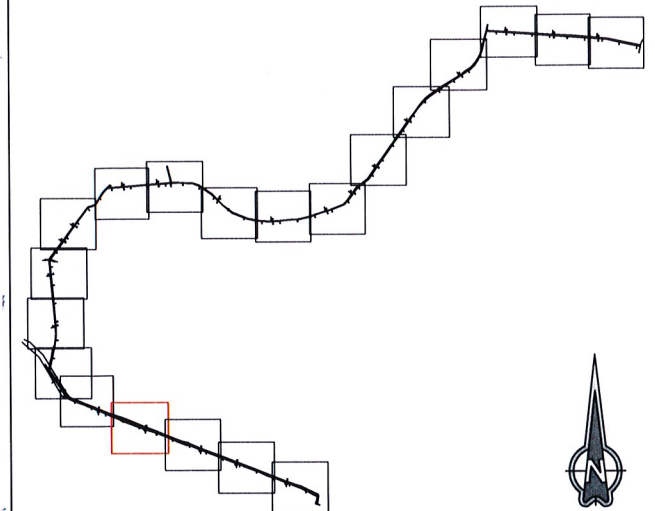
Branża:	<b>DROGOWA</b>	Strona:	
Data:	20.06.2023	Nr rysunku:	<b>000018</b>
Skala:	1 : 1000		<b>02.3 PZT</b>



### Legenda:

- krawężń jezdni
- PP / KP początek / koniec projektowanej trasy
- 121 działki objęte inwestycją
- granice opracowania

### Schemat arkuszy



Zgodnie z rozporządzeniem Ministra Infrastruktury i Rozwoju z dnia 22.09.2015 (Dz. U. 67 z 2015 poz. 1554) poświadczam że kopia mapy zasadniczej na której opracowano projekt zagospodarowania terenu jest zgodny z oryginałem

Projekt jest chroniony Prawem Autorskim (Dz. U. 94.24.83). Wszystkie informacje zawarte w tym projekcie (rysunki i opis) stanowią własność intelektualną firmy "CHATA" i nie wolno ich użyć ponownie i reprodukować bez zgody wyżej wymienionej firmy.



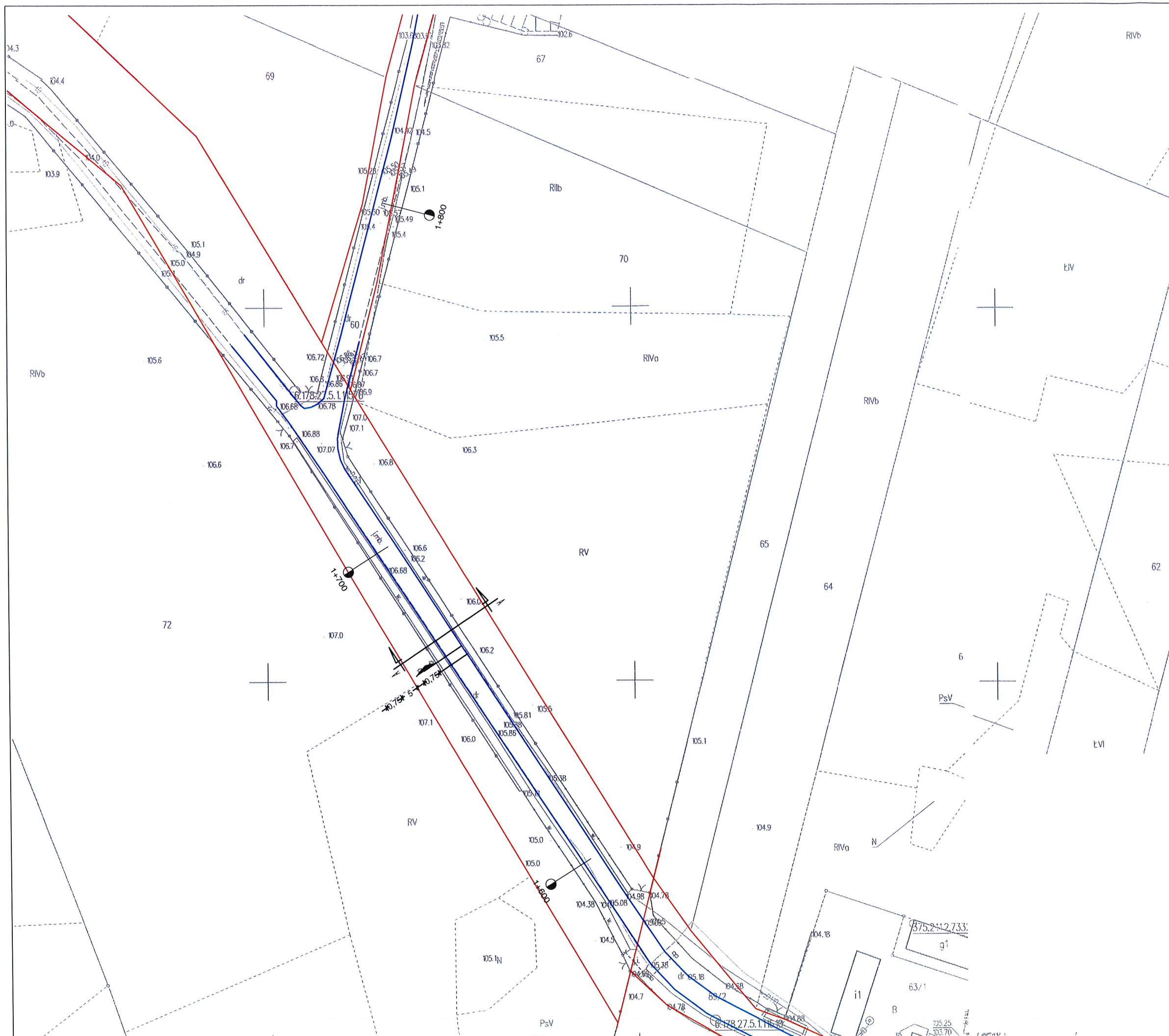
Pracownia projektowa:  
PRACOWNIA PROJEKTOWA, NADZOR I REALIZACJA INWESTYCJI  
UL. WŁADYSŁAWA LOKIETKA 3, 87-850 CHOĆCEN  
NIP 558-122-48-37, kom 605 587 813

Inwestor:	GMINA BONIEWO UL. SZKOLNA 28, 87-851 BONIEWO	
Projekt:	Remont trzech odcinków dróg gminnych na terenie gminy Boniewo: <b>III odcinek Grójec - Lubomin nr 191137C</b>	
Faza/Temat:	PLAN ZAGOSPODAROWANIA TERENU	
IMIĘ i NAZWISKO PROJEKTANTA:	UPRAWNIENIA:	PODPIS:
Główny projektant: <b>Jan Jastak</b>	WZDP Bydgoszcz nr 107/86	
Sprawdzający:		

Sporządzono w oparciu o : GstarCad2021 i Ullicę

Branża:	<b>DROGOWA</b>	Strona: <b>000010</b>
Data:	<b>20.06.2023</b>	Nr rysunku: <b>02.4 PZT</b>
Skala:	<b>1:1000</b>	

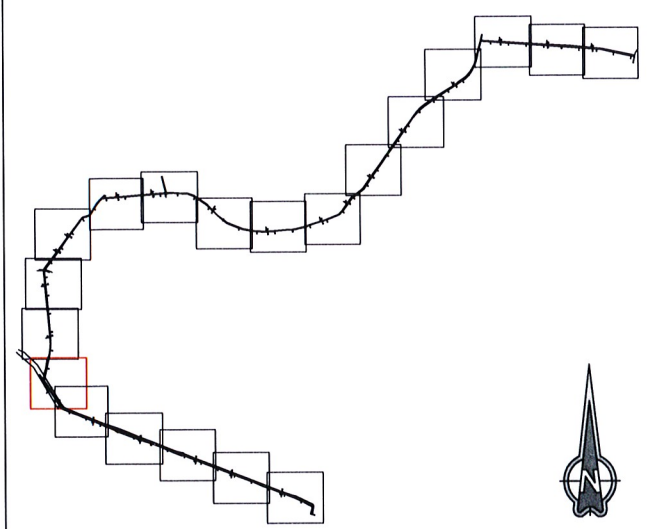




### Legenda:

- krawężń jezdni
- PPV KPV początek / koniec projektowanej trasy
- 121 działki objęte inwestycją
- granice opracowania

### Schemat arkuszy



Zgodnie z rozporządzeniem Ministra Infrastruktury i Rozwoju z dnia 22.09.2015 (Dz. U. 67 z 2015 poz. 1554) poświadczam że kopia mapy zasadniczej na której opracowano projekt zagospodarowania terenu jest zgodny z oryginałem

Projekt jest chroniony Prawem Autorskim (Dz. U. 94,24,83). Wszystkie informacje zawarte w tym projekcie (rysunki i opis) stanowią własność intelektualną firmy "CHATA" i nie wolno ich użyć ponownie i reprodukować bez zgody wyżej wymienionej firmy.

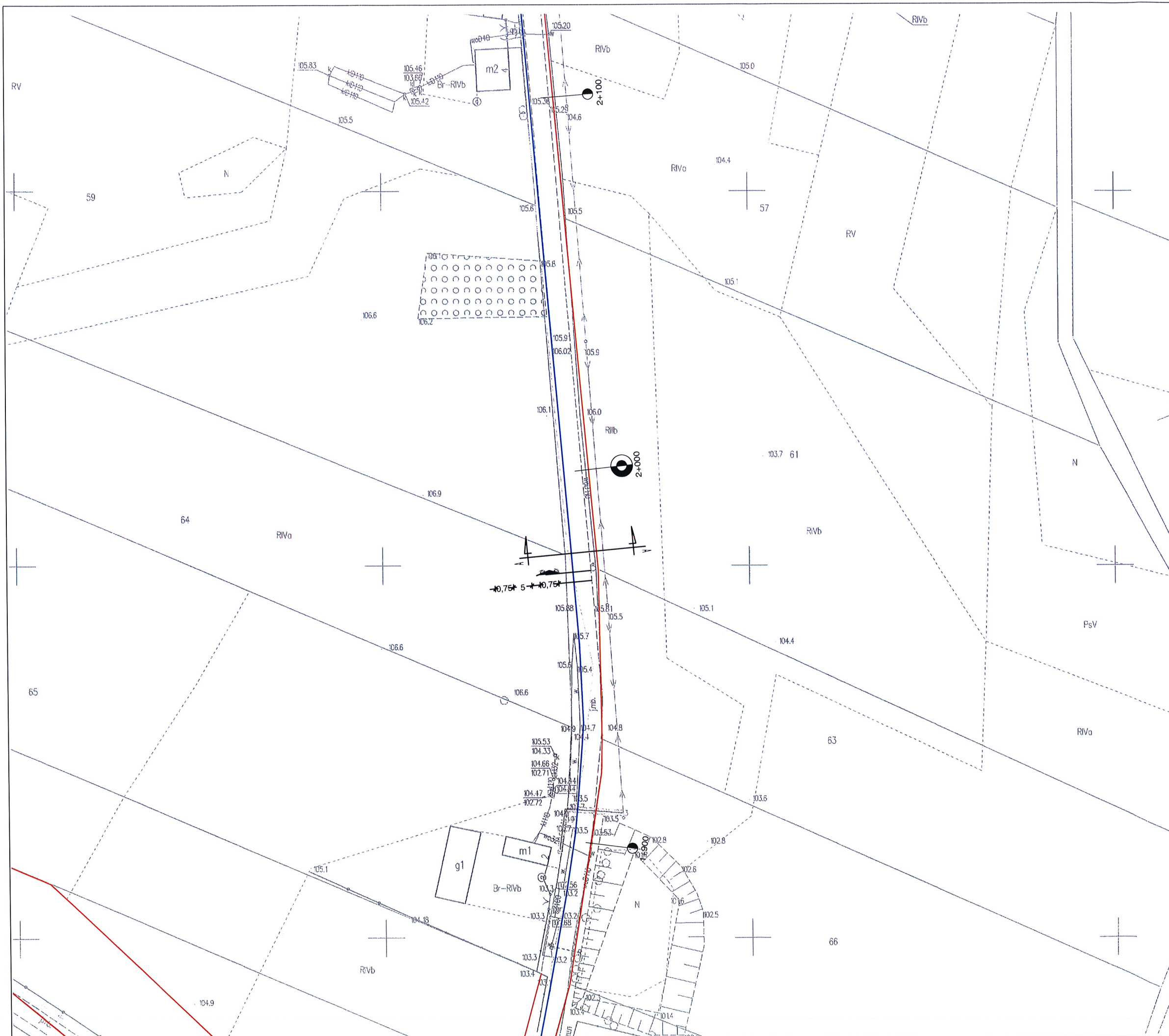


Pracownia projektowa :  
**PRACOWNIA PROJEKTOWA, NADZOR I REALIZACJA INWESTYCJI**  
 UL. WŁADYSŁAWA LOKIETKA 3, 87-850 CHOCCEN  
 NIP 558-122-48-37, kom 605 587 813





Inwestor:	GMINA BONIEWO UL. SZKOLNA 28, 87-851 BONIEWO	
Projekt:	Remont trzech odcinków dróg gminnych na terenie gminy Boniewo: <b>III odcinek Grójec - Lubomin nr 191137C</b>	
Faza/Temat:	<b>PLAN ZAGOSPODAROWANIA TERENU</b>	
IMIĘ I NAZWISKO PROJEKTANTA:	UPRAWNIENIA:	PODPIS:
Główny projektant: <b>Jan Jastak</b>	WZDP Bydgoszcz nr 107/66	
Sprawdzający:		

Sporządzono w oparciu o : GstarCad2021 i Ulicę

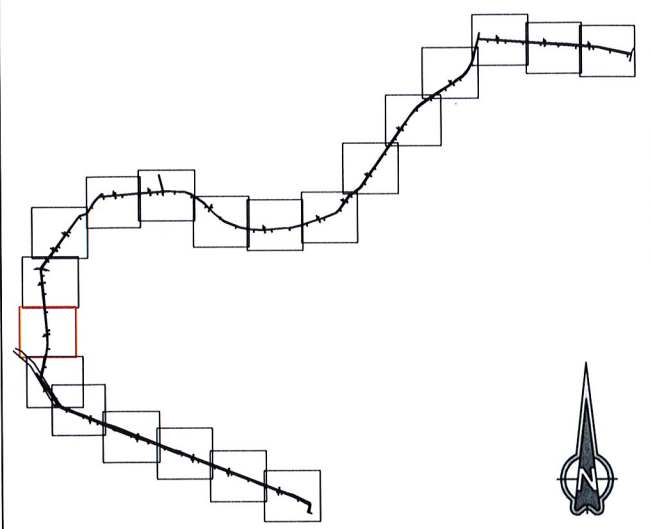
Branża:	<b>DROGOWA</b>	Strona:	<b>000021</b>
Data:	20.06.2023	Nr rysunku	<b>02.6 PZT</b>
Skala:	1 : 1000		



### Legenda:

-  krawężń jezdni
-  początek / koniec projektowanej trasy
-  działki objęte inwestycją
-  granice opracowania

### Schemat arkuszy



Zgodnie z rozporządzeniem Ministra Infrastruktury i Rozwoju z dnia 22.09.2015 (Dz. U. 67 z 2015 poz. 1554) poświadczam że kopia mapy zasadniczej na której opracowano projekt zagospodarowania terenu jest zgodny z oryginałem

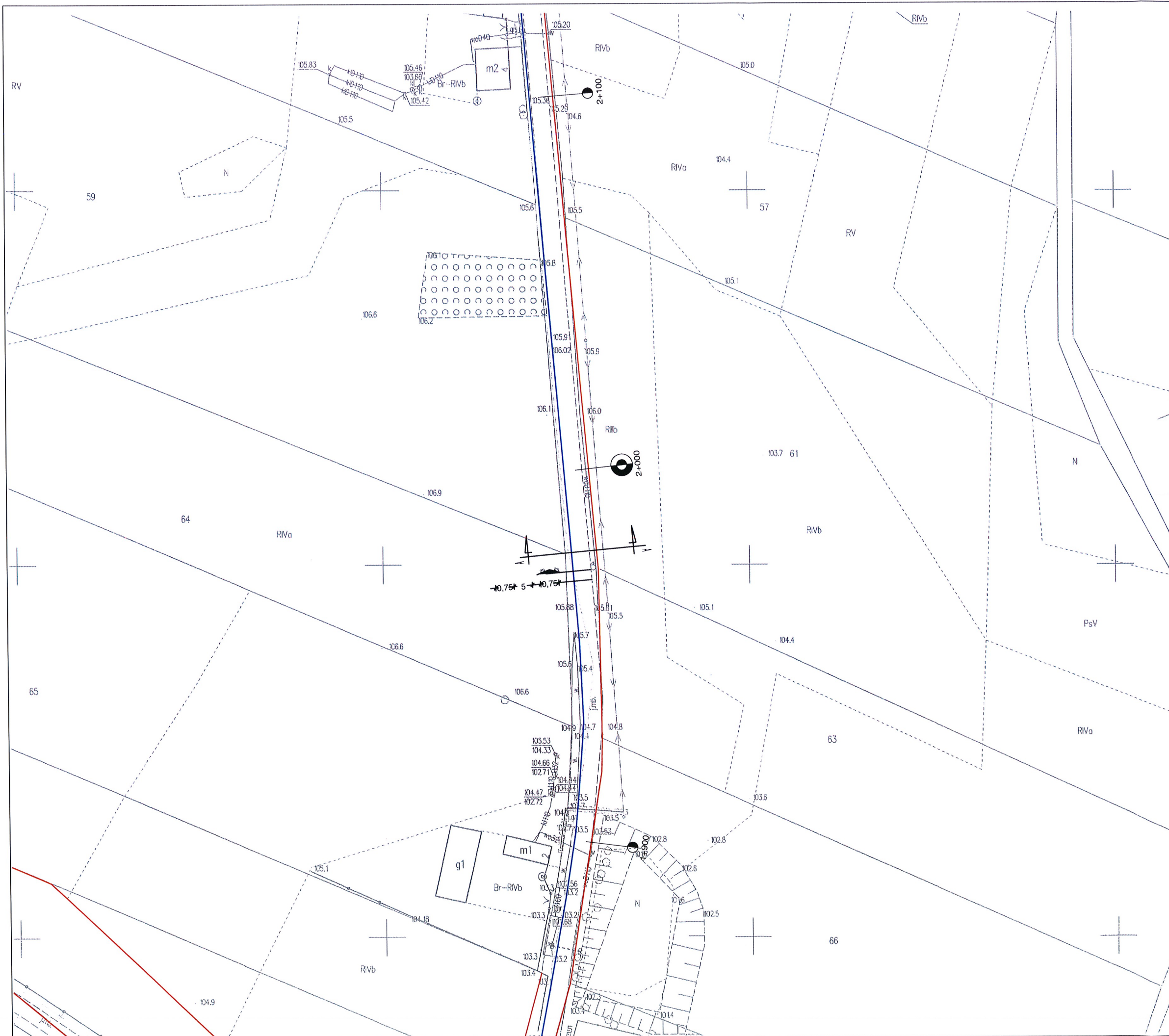
Projekt jest chroniony Prawem Autorskim (Dz. U. 94.24.83). Wszystkie informacje zawarte w tym projekcie (rysunki i opis) stanowią własność intelektualną firmy "CHATA" i nie wolno ich użyć ponownie i reprodukcować bez zgody wyżej wymienionej firmy.







Pracownia projektowa :  
PRACOWNIA PROJEKTOWA, NADZOR I REALIZACJA INWESTYCJI  
UL. WŁADYSŁAWA LOKIETKA 3, 87-850 CHOCEŃ  
NIP 558-122-48-37, kom 605 587 813

Investor:	GMINA BONIEWO UL. SZKOLNA 28, 87-851 BONIEWO	
Projekt:	Remont trzech odcinków dróg gminnych na terenie gminy Boniewo: <b>III odcinek Grójec - Lubomin nr 191137C</b>	
Faza/Temat:	<b>PLAN ZAGOSPODAROWANIA TERENU</b>	
IMIE i NAZWISKO PROJEKTANTA:	UPRAWNIENIA:	PODPIŚ:
Główny projektant: <b>Jan Jastak</b>	WZDP Bydgoszcz nr107/66	
Sprawdzający:		
Sporządzono w oparciu o : GstarCad2021 i Ulicę		
Branża:	<b>DROGOWA</b>	Strona:
Data:	20.06.2023	
Skala:	1:1000	<b>02.7 PZT</b>

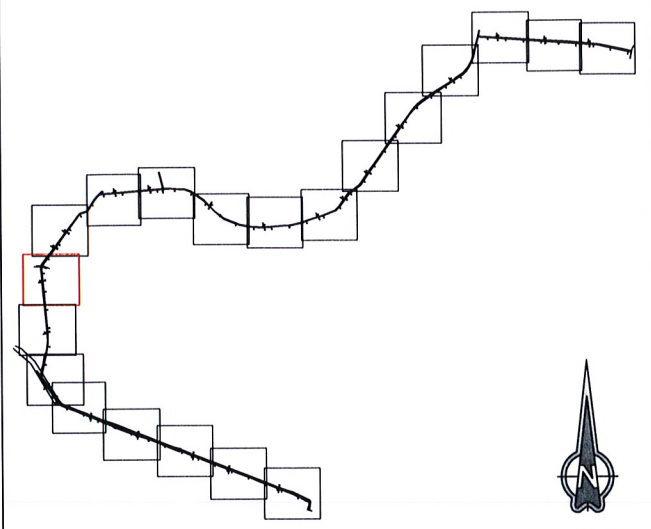




### Legenda:

-  krawędź jezdni
-  początek / koniec projektowanej trasy
-  działki objęte inwestycją
-  granice opracowania

### Schemat arkuszy




Zgodnie z rozporządzeniem Ministra Infrastruktury i Rozwoju z dnia 22.09.2015 (Dz. U. 67 z 2015 poz. 1554) poświadczam że kopia mapy zasadniczej na której opracowano projekt zagospodarowania terenu jest zgodny z oryginałem

Projekt jest chroniony Prawem Autorskim (Dz. U. 94.24.83). Wszystkie informacje zawarte w tym projekcie (rysunki i opis) stanowią własność intelektualną firmy "CHATA" i nie wolno ich użyć ponownie i reprodukcować bez zgody wyżej wymienionej firmy.



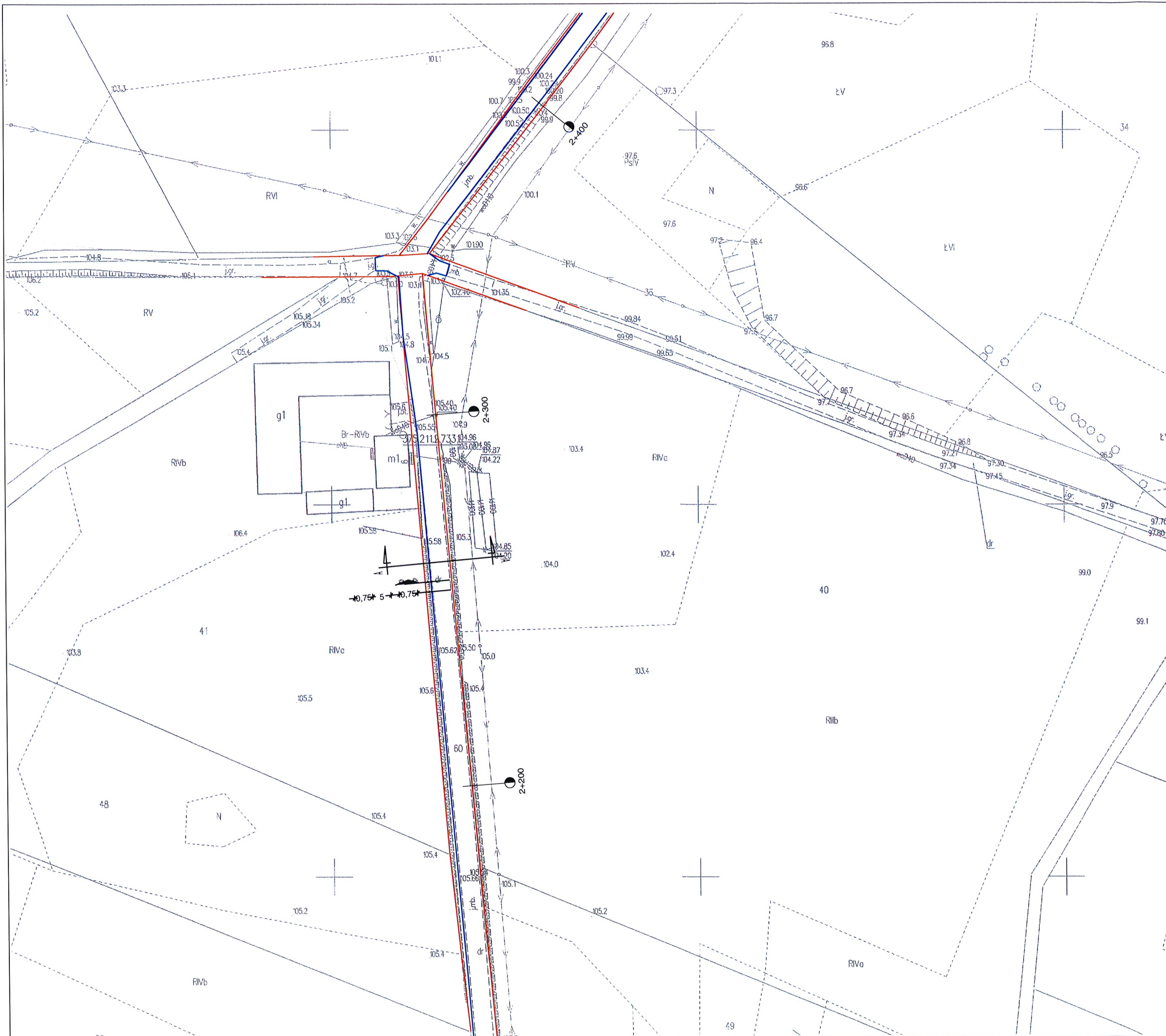
Pracownia projektowa :  
**PRACOWNIA PROJEKTOWA, NADZOR I REALIZACJA INWESTYCJI**  
 UL. WŁADYSŁAWA ŁOKIETKA 3, 87-850 CHOCEŃ  
 NIP 558-122-48-37, kom 605 587 813

Investor:	<b>GMINA BONIEWO UL. SZKOLNA 28, 87-851 BONIEWO</b>
Projekt:	<b>Remont trzech odcinków dróg gminnych na terenie gminy Boniewo: III odcinek Grójec - Lubomin nr 191137C</b>
Faza/Temat:	<b>PLAN ZAGOSPODAROWANIA TERENU</b>

IMIE I NAZWISKO PROJEKTANTA:	UPRAWNIENIA:	PODPIS:
Główny projektant: <b>Jan Jastak</b>	WZDP Bydgoszcz nr 107/68	
Sprawdzający:		

Sporządzono w oparciu o : GstarCad2021 i Ulicę

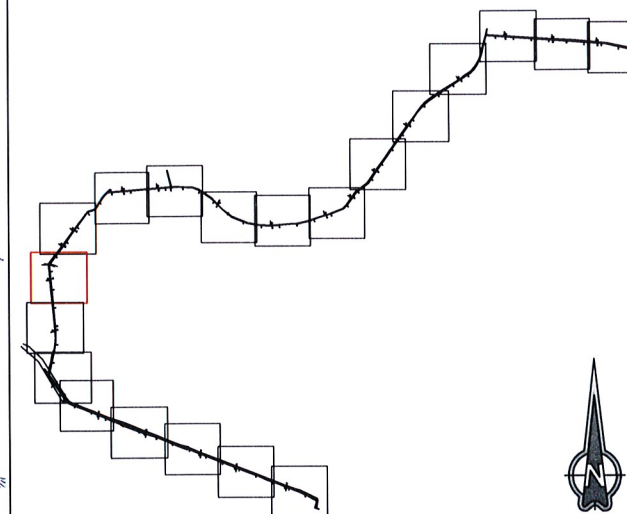
Branża:	<b>DROGOWA</b>	Strona:	<b>000023</b>
Data:	<b>20.06.2023</b>	Nr rysunku:	<b>02.8 PZT</b>
Skala:	<b>1:1000</b>		



## Legenda:

- krawężń jezdni
- PPV KPT początek / koniec projektowanej trasy
- 121 działki objęte inwestycją
- granice opracowania

## Schemat arkuszy



Zgodnie z rozporządzeniem Ministra Infrastruktury i Rozwoju z dnia 22.09.2015 (Dz. U. 67 z 2015 poz. 1554) poświadczam że kopia mapy zasadniczej na której opracowano projekt zagospodarowania terenu jest zgodny z oryginałem

Projekt jest chroniony Prawem Autorskim (Dz. U. 94,24,83). Wszystkie informacje zawarte w tym projekcie (rysunki i opis) stanowią własność intelektualną firmy "CHATA" i nie wolno ich użyć ponownie i reprodukować bez zgody wyżej wymienionej firmy.

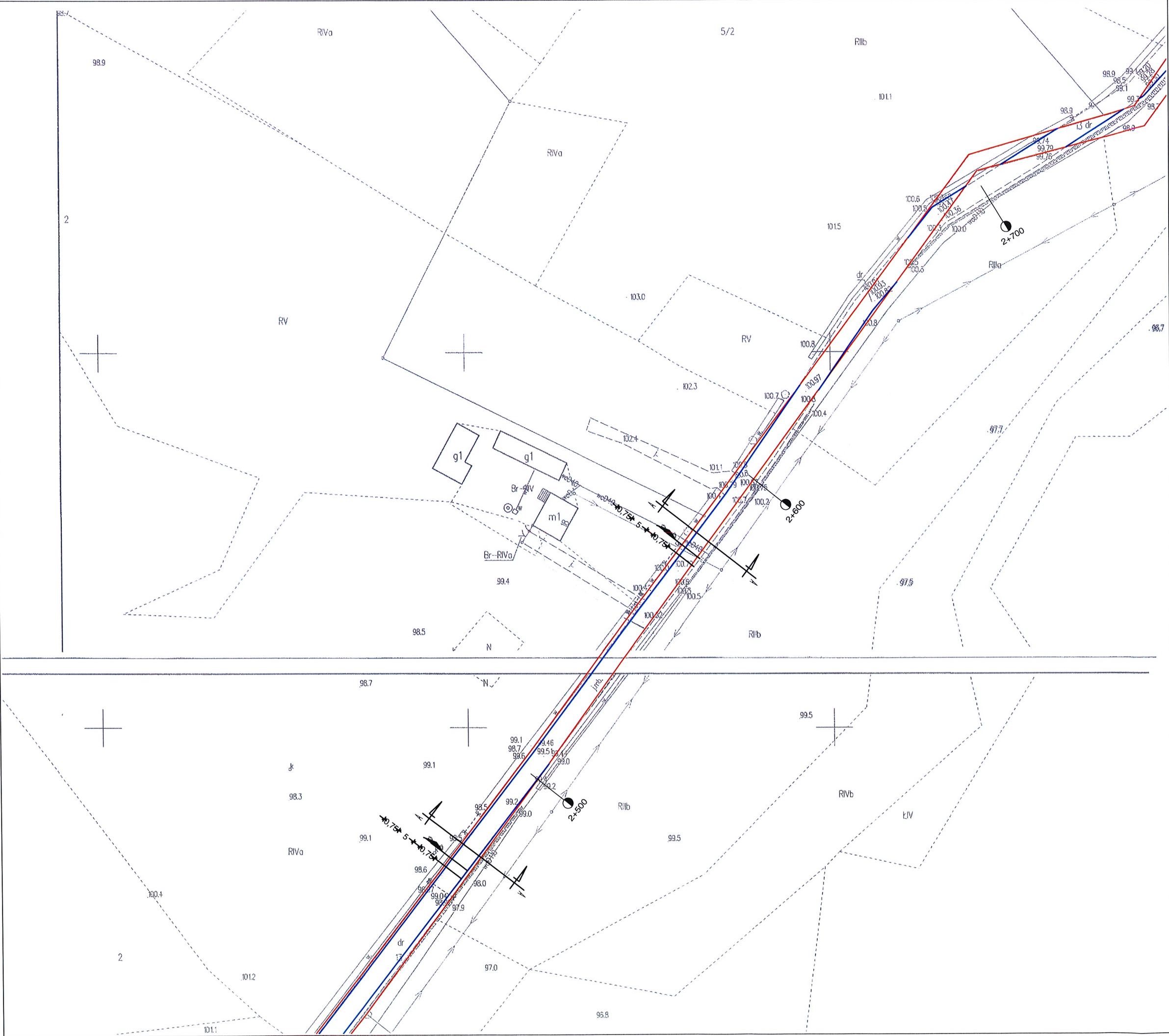


Pracownia projektowa:  
PRACOWNIA PROJEKTOWA, NADZOR I REALIZACJA INWESTYCJI  
UL. WŁADYSŁAWA LOKIETKA 3, 87-850 CHOĆCEN  
NIP 558-122-48-37, kom 605 587 813

Inwestor:	GMINA BONIEWO UL. SZKOLNA 28, 87-851 BONIEWO
Projekt:	Remont trzech odcinków dróg gminnych na terenie gminy Boniewo: <b>III odcinek Grójec - Lubomin nr 191137C</b>
Faza/Temat:	<b>PLAN ZAGOSPODAROWANIA TERENU</b>

IMIĘ I NAZWISKO PROJEKTANTA:	UPRAWNIENIA:	PODPIS:
Główny projektant: <b>Jan Jastak</b>	WZDP Bydgoszcz nr 107166	
Sprawdzający:		

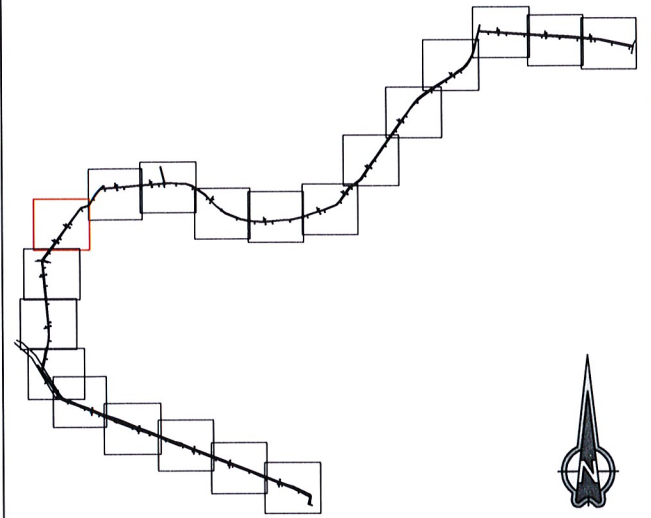
Sporządzono w oparciu o : GstarCad2021 i Ulicę		
Branża:	<b>DROGOWA</b>	Strona: <b>000024</b>
Data:	<b>20.06.2023</b>	Nr rysunku: <b>02.9 PZT</b>
Skala:	<b>1 : 1000</b>	



### Legenda:

- krawężń jezdni
- PPV KPI początek / koniec projektowanej trasy
- 121 działki objęte inwestycją
- granice opracowania

### Schemat arkuszy



Zgodnie z rozporządzeniem Ministra Infrastruktury I Rozwoju z dnia 22.09.2015 (Dz. U. 67 z 2015 poz. 1554) poświadczam że kopia mapy zasadniczej na której opracowano projekt zagospodarowania terenu jest zgodny z oryginałem

Projekt jest chroniony Prawem Autorskim (Dz. U. 94.24.83). Wszystkie informacje zawarte w tym projekcie (rysunki i opis) stanowią własność intelektualną firmy "CHATA" i nie wolno ich użyć porównanie i reprodukcować bez zgody wyżej wymienionej firmy.

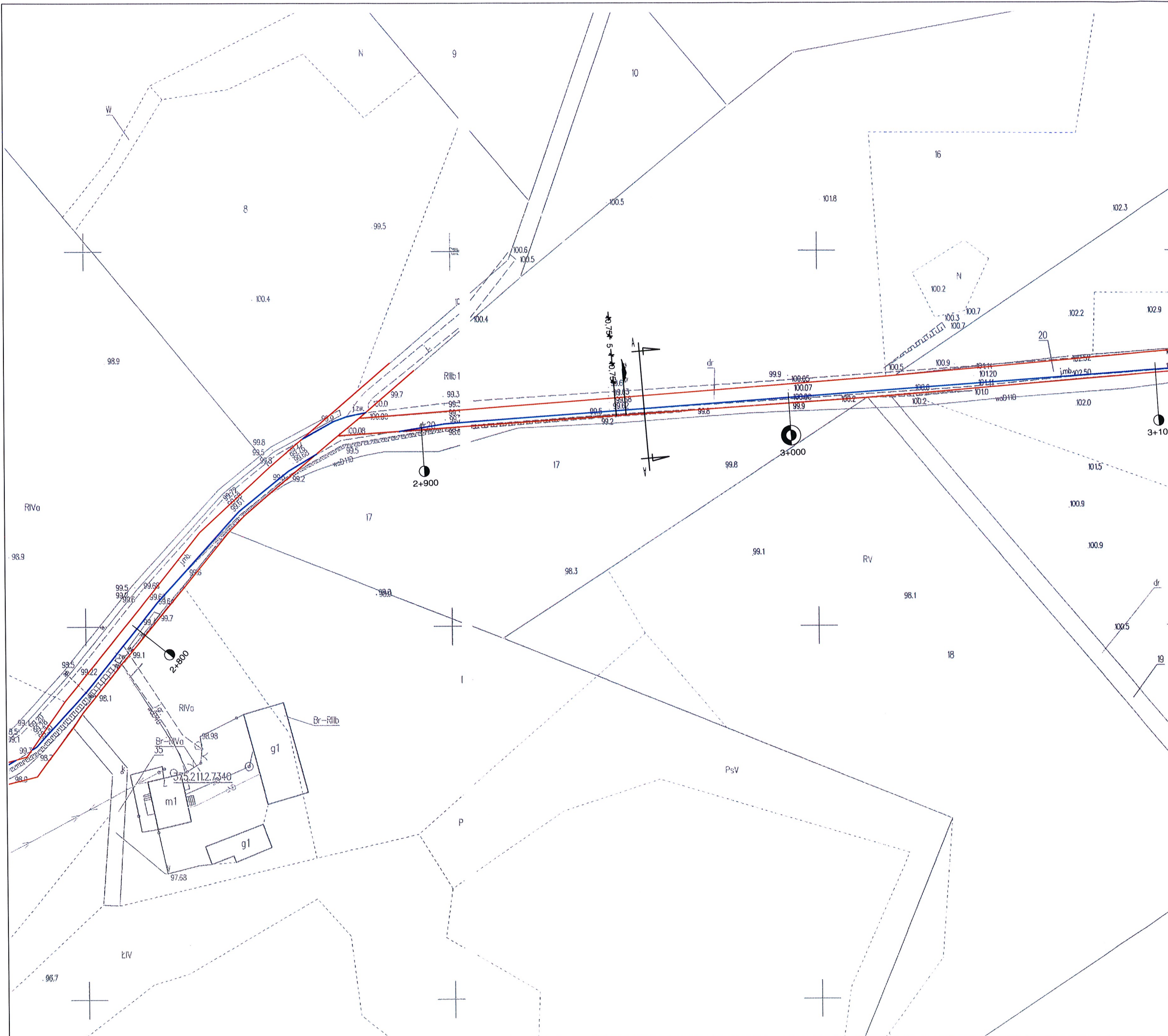


Pracownia projektowa :  
PRACOWNIA PROJEKTOWA, NADZOR I REALIZACJA INWESTYCJI  
UL. WŁADYSŁAWA ŁOKIETKA 3, 87-850 CHOĆEN  
NIP 558-122-48-37, kom 605 587 813

Investor:	<b>GMINA BONIEWO UL. SZKOLNA 28, 87-851 BONIEWO</b>
Projekt:	<b>Remont trzech odcinków dróg gminnych na terenie gminy Boniewo: III odcinek Grójec - Lubomin nr 191137C</b>
Faza/Temat:	<b>PLAN ZAGOSPODAROWANIA TERENU</b>

IMIĘ i NAZWISKO PROJEKTANTA:	UPRAWNIENIA:	PDPIS:
Główny projektant: <b>Jan Jastak</b>	WZDP Bydgoszcz nr 107/68	
Sprawdzający:		

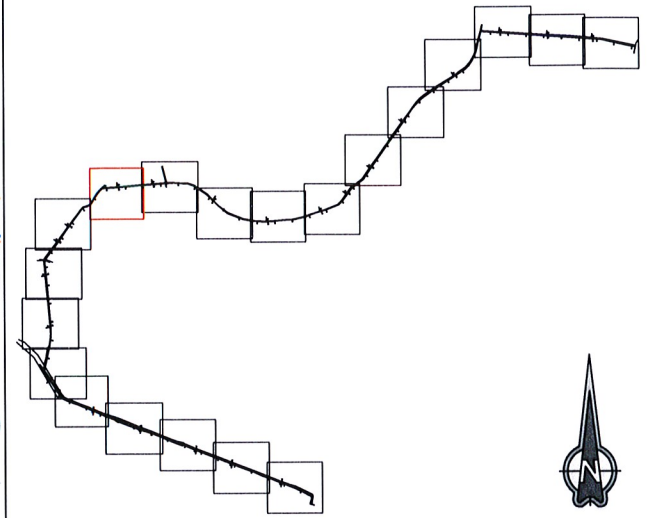
<i>Sporządzono w oparciu o : GstarCad2021 i Ulicę</i>		
Branża:	<b>DROGOWA</b>	Strona: <b>000625</b>
Data:	<b>20.06.2023</b>	Nr rysunku: <b>02.10 PZT</b>
Skala:	<b>1 : 1000</b>	



### Legenda:

- krawężń jezdni
- PP / KP początek / koniec projektowanej trasy
- 121 działki objęte inwestycją
- granice opracowania

### Schemat arkuszy



Zgodnie z rozporządzeniem Ministra Infrastruktury i Rozwoju z dnia 22.09.2015 (Dz. U. 67 z 2015 poz. 1554) poświadczam że kopia mapy zasadniczej na której opracowano projekt zagospodarowania terenu jest zgodny z oryginałem

Projekt jest chroniony Prawem Autorskim (Dz. U. 94,24.83). Wszystkie informacje zawarte w tym projekcie (rysunki i opis) stanowią własność intelektualną firmy "CHATA" i nie wolno ich użyć porównanie i reprodukować bez zgody wyżej wymienionej firmy.



Pracownia projektowa :  
**PRACOWNIA PROJEKTOWA, NADZOR I REALIZACJA INWESTYCJI**  
 UL. WŁADYSŁAWA LOKIETKA 3, 87-850 CHOĆCEN  
 NIP 558-122-48-37, kom 605 587 813

Investor:	<b>GMINA BONIEWO UL. SZKOLNA 28, 87-851 BONIEWO</b>
Projekt:	<b>Remont trzech odcinków dróg gminnych na terenie gminy Boniewo: III odcinek Grójec - Lubomin nr 191137C</b>
Faza/Temat:	<b>PLAN ZAGOSPODAROWANIA TERENU</b>

IMIĘ i NAZWISKO PROJEKTANTA:	UPRAWNIENIA:	PODPIS:
Główny projektant: <b>Jan Jastak</b>	WZDP Bydgoszcz nr 107/66	
Sprawdzający:		

Sporządzono w oparciu o : GstarCad2021 i Ulicę

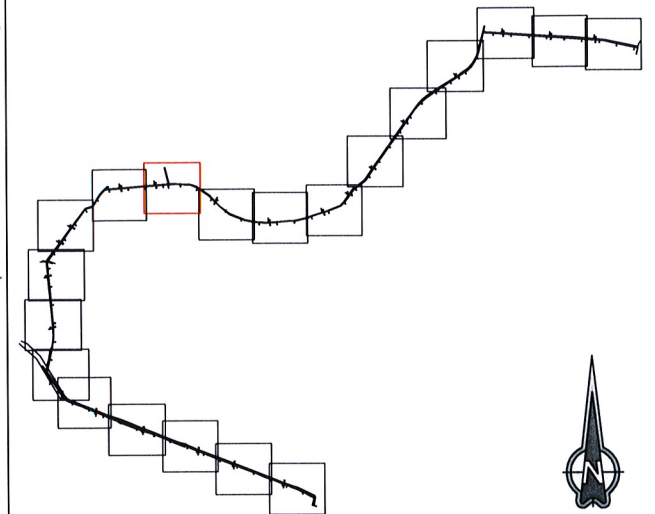
Branża:	<b>DROGOWA</b>	Strona: <b>000026</b>
Data:	<b>20.06.2023</b>	Nr rysunku: <b>02.11 PZT</b>
Skala:	<b>1 : 1000</b>	



### Legenda:

- krawężń jezdni
- PP1 KP1 początek / koniec projektowanej trasy
- 121 działki objęte inwestycją
- granice opracowania

### Schemat arkuszy



Zgodnie z rozporządzeniem Ministra Infrastruktury i Rozwoju z dnia 22.09.2015 (Dz. U. 67 z 2015 poz. 1554) poświadczam że kopia mapy zasadniczej na której opracowano projekt zagospodarowania terenu jest zgodny z oryginałem

Projekt jest chroniony Prawem Autorskim (Dz. U. 94,24,83). Wszystkie informacje zawarte w tym projekcie (rysunki i opis) stanowią własność intelektualną firmy "CHATA" i nie wolno ich użyć ponownie i reprodukować bez zgody wyżej wymienionej firmy.

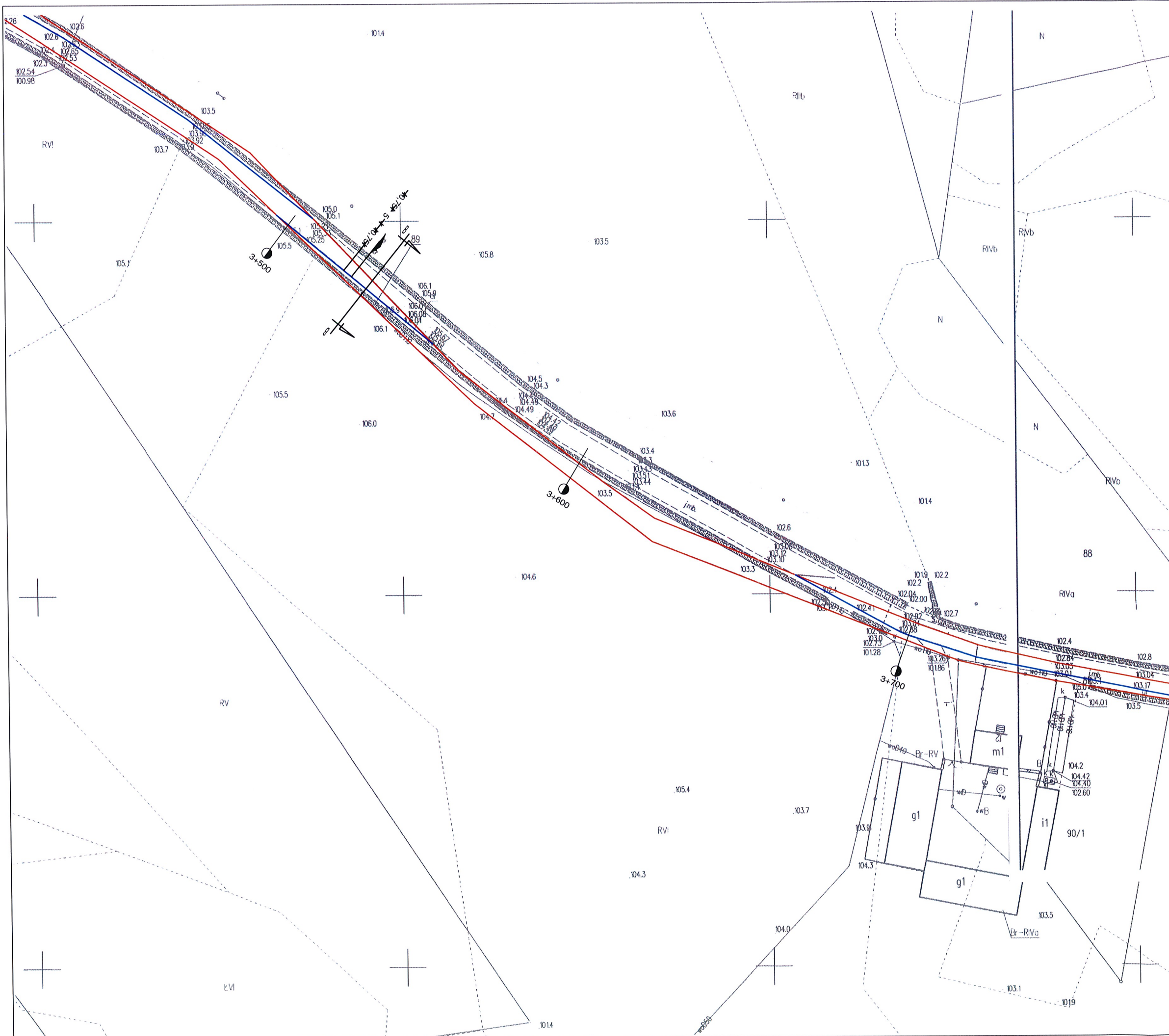


Pracownia projektowa:  
PRACOWNIA PROJEKTOWA, NADZOR I REALIZACJA INWESTYCJI  
UL. WŁADYSŁAWA LOKIETKA 3, 87-850 CHOĆEN  
NIP 558-122-48-37, kom 605 587 813

Inwestor:	GMINA BONIEWO UL. SZKOLNA 28, 87-851 BONIEWO
Projekt:	Remont trzech odcinków dróg gminnych na terenie gminy Boniewo: <b>III odcinek Grójec - Lubomin nr 191137C</b>
Faza/Temat:	<b>PLAN ZAGOSPODAROWANIA TERENU</b>

IMIĘ I NAZWISKO PROJEKTANTA:	UPRAWNIENIA:	PODPIS:
Główny projektant: <b>Jan Jastak</b>	WZDP Bydgoszcz nr 10789	
Sprawdzający:		

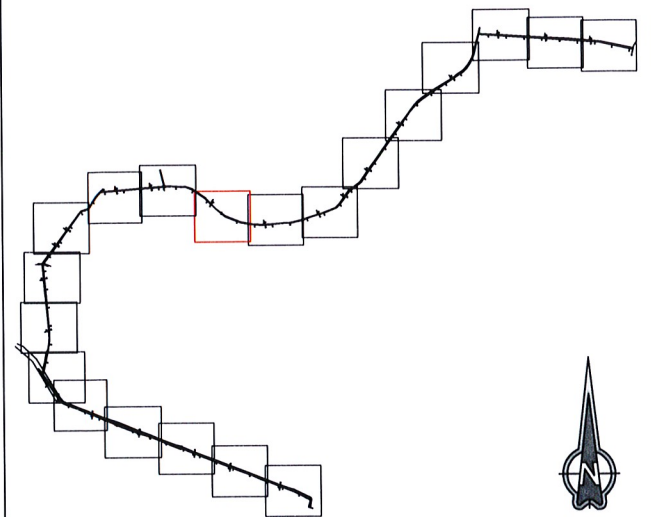
Sporządzono w oparciu o : GstarCad2021 i Ullice		
Branża:	<b>DROGOWA</b>	Strona:
Data:	20.06.2023	<b>000027</b>
Skala:	1 : 1000	<b>02.12 PZT</b>



### Legenda:

- krawężń jezdni
- początek / koniec projektowanej trasy
- działki objęte inwestycją
- granice opracowania

### Schemat arkuszy



Zgodnie z rozporządzeniem Ministra Infrastruktury i Rozwoju z dnia 22.09.2015 (Dz. U. 67 z 2015 poz. 1554) poświadczam że kopia mapy zasadniczej na której opracowano projekt zagospodarowania terenu jest zgodny z oryginałem

Projekt jest chroniony Prawem Autorskim (Dz. U. 94.24.83). Wszystkie informacje zawarte w tym projekcie (rysunki i opis) stanowią własność intelektualną firmy "CHATA" i nie wolno ich użyć ponownie i reprodukować bez zgody wyżej wymienionej firmy.

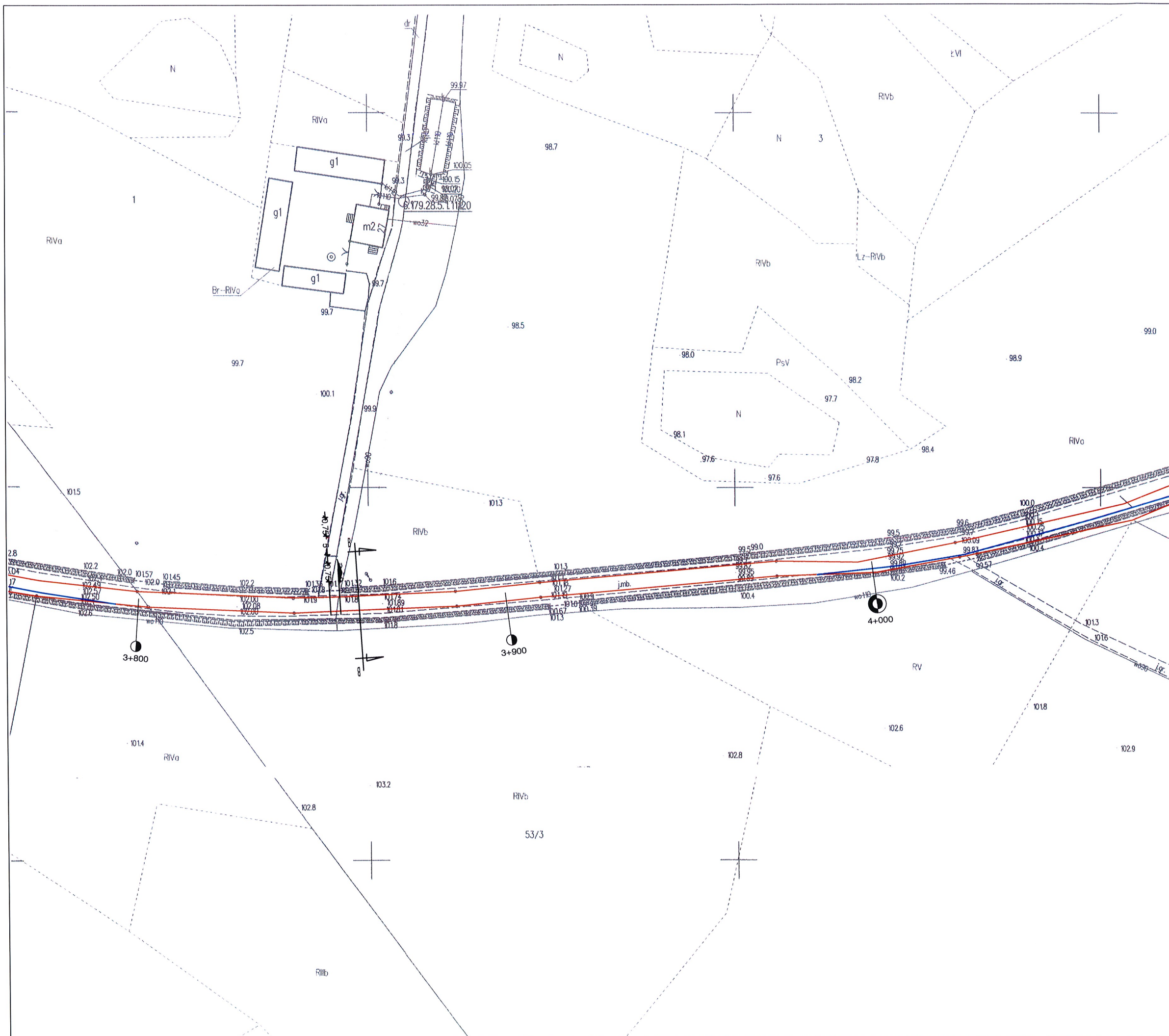


Pracownia projektowa:  
**PRACOWNIA PROJEKTOWA, NADZOR I REALIZACJA INWESTYCJI**  
 UL. WŁADYSŁAWA LOKIETKA 3, 87-850 CHOCEŃ  
 NIP 558-122-48-37, kom 605 587 813





Investor:	GMINA BONIEWO UL. SZKOLNA 28, 87-851 BONIEWO	
Projekt:	Remont trzech odcinków dróg gminnych na terenie gminy Boniewo: <b>III odcinek Grójec - Lubomin nr 191137C</b>	
Faza/Temat:	<b>PLAN ZAGOSPODAROWANIA TERENU</b>	
IMIĘ I NAZWISKO PROJEKTANTA:	UPRAWNIENIA:	PODPIS:
Główny projektant: <b>Jan Jastak</b>	WZDP Bydgoszcz nr 107/166	
Sprawdzający:		

Sporządzono w oparciu o : GstarCad2021 i Ulicę

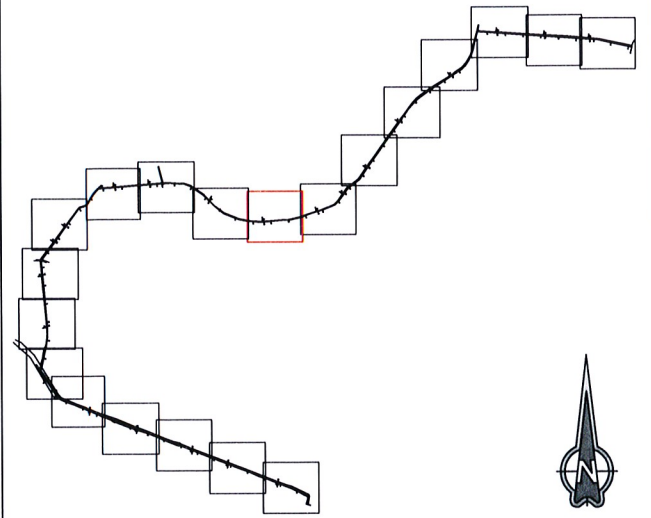
Branża:	<b>DROGOWA</b>	Strona: <b>000028</b>
Data:	<b>20.06.2023</b>	Nr rysunku: <b>02.13PZT</b>
Skala:	<b>1 : 1000</b>	



### Legenda:

-  krawężń jezdni
-  początek / koniec projektowanej trasy
-  działki objęte inwestycją
-  granice opracowania

### Schemat arkuszy




Zgodnie z rozporządzeniem Ministra Infrastruktury i Rozwoju z dnia 22.09.2015 (Dz. U. 67 z 2015 poz. 1554) poświadczam że kopia mapy zasadniczej na której opracowano projekt zagospodarowania terenu jest zgodny z oryginałem

Projekt jest chroniony Prawem Autorskim (Dz. U. 94.24.83). Wszystkie informacje zawarte w tym projekcie (rysunki i opis) stanowią własność intelektualną firmy "CHATA" i nie wolno ich użyć ponownie i reprodukować bez zgody wyżej wymienionej firmy.



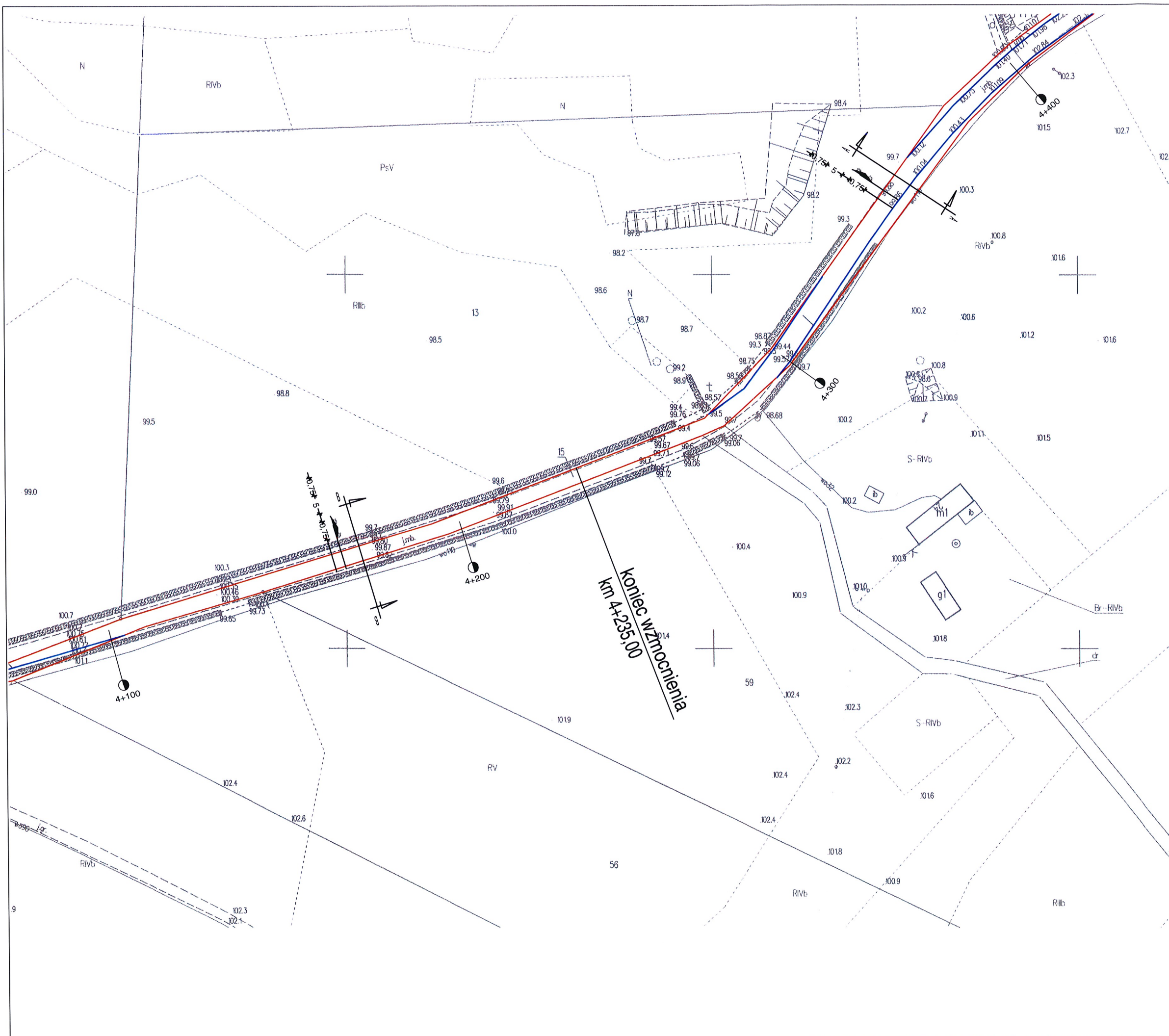
Pracownia projektowa :  
**PRACOWNIA PROJEKTOWA, NADZOR I REALIZACJA INWESTYCJI**  
 UL. WŁADYSŁAWA ŁOKIETKA 3, 87-850 CHOCEŃ  
 NIP 558-122-48-37, kom 605 587 813

Investor:	<b>GMINA BONIEWO</b> <b>UL. SZKOLNA 28, 87-851 BONIEWO</b>
Projekt:	Remont trzech odcinków dróg gminnych na terenie gminy Boniewo: <b>III odcinek Grójec - Lubomin nr 191137C</b>
Faza/Temat:	<b>PLAN ZAGOSPODAROWANIA TERENU</b>

IMIE i NAZWISKO PROJEKTANTA:	UPRAWNIENIA:	PROPS:
Główny projektant: <b>Jan Jastak</b>	WZDP Bydgoszcz nr 02/66	
Sprawdzający:		

Sporządzono w oparciu o : GstarCad2021 i Ulicę

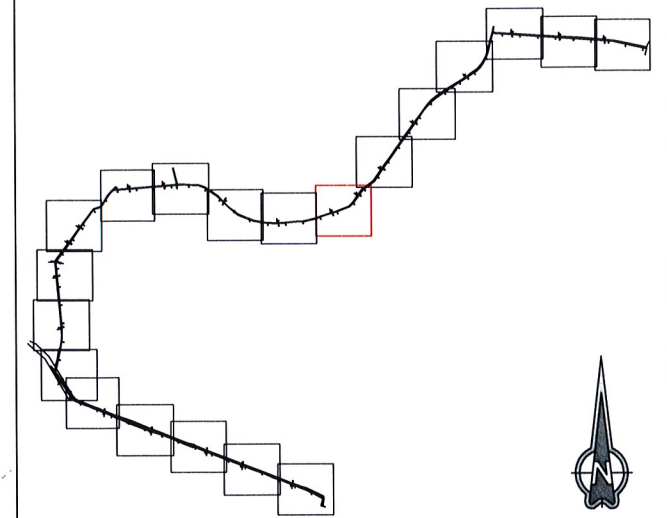
Branża:	<b>DROGOWA</b>	Strona:	
Data:	<b>20.06.2023</b>	Nazwa projektu:	<b>000029</b>
Skala:	<b>1 : 1000</b>	Projektant:	<b>02.14 PZT</b>



### Legenda:

- krawężń jezdni
- początek / koniec projektowanej trasy
- działki objęte inwestycją
- granice opracowania

### Schemat arkuszy



Zgodnie z rozporządzeniem Ministra Infrastruktury i Rozwoju z dnia 22.09.2015 (Dz. U. 67 z 2015 poz. 1554) poświadczam że kopia mapy zasadniczej na której opracowano projekt zagospodarowania terenu jest zgodny z oryginałem

Projekt jest chroniony Prawem Autorskim (Dz. U. 94.24.83). Wszystkie informacje zawarte w tym projekcie (rysunki i opis) stanowią własność intelektualną firmy "Chata" i nie wolno ich użyć porównania i reprodukcji bez zgody wyżej wymienionej firmy.



Pracownia projektowa:  
**PRACOWNIA PROJEKTOWA, NADZOR I REALIZACJA INWESTYCJI**  
 UL. WŁADYSŁAWA LOKIETKA 3, 87-850 CHOCEŃ  
 NIP: 558-122-48-37, kom 605 587 813

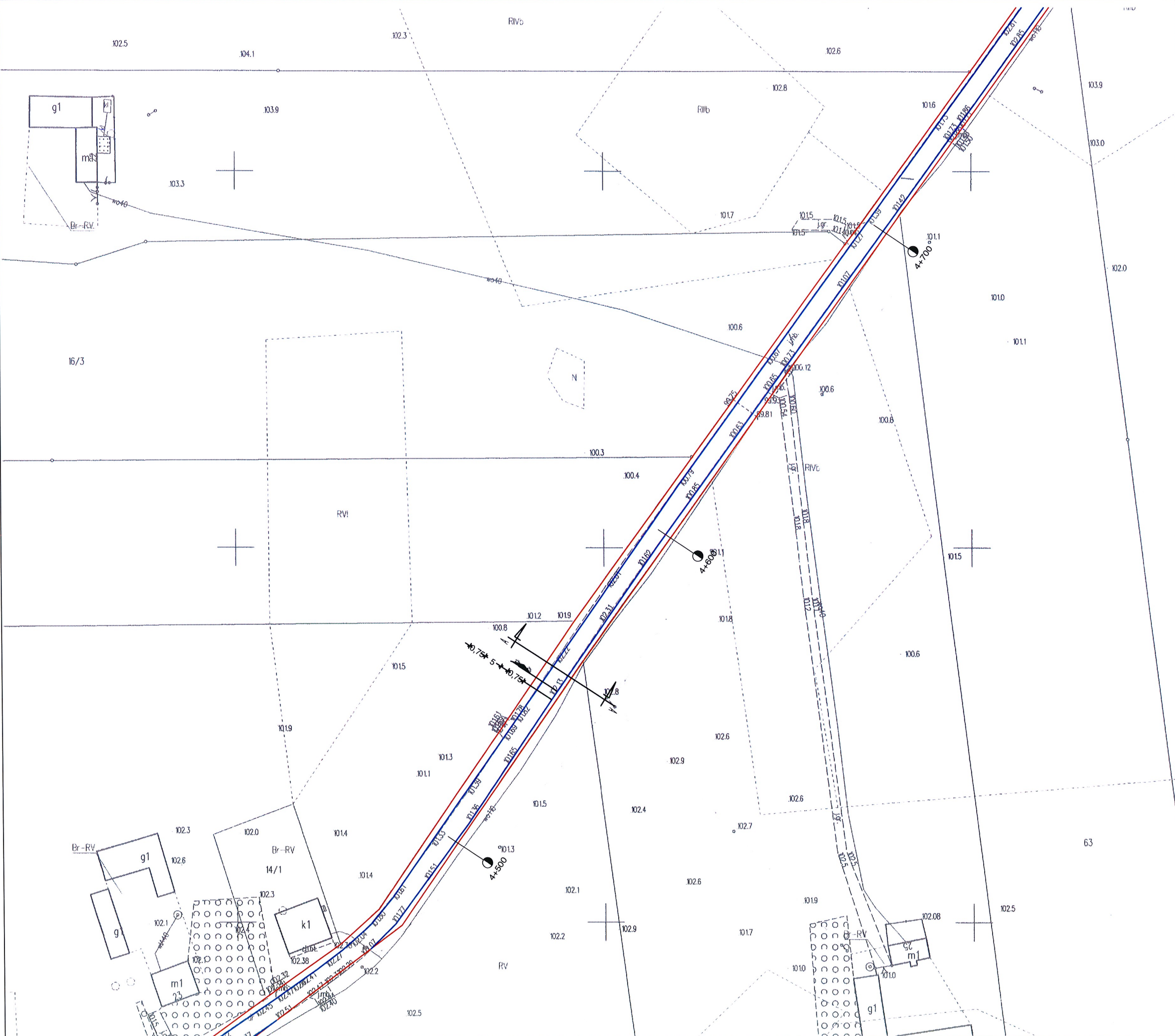
Investor:	<b>GMINA BONIEWO</b> UL. SZKOLNA 28, 87-851 BONIEWO
Projekt:	Remont trzech odcinków dróg gminnych na terenie gminy Boniewo: <b>III odcinek Grójec - Lubomin nr 191137C</b>
Faza/Temat:	<b>PLAN ZAGOSPODAROWANIA TERENU</b>

IMIE i NAZWISKO PROJEKTANTA:	UPRAWNIENIA:	PODPIS:
Główny projektant: <b>Jan Jastak</b>	WZDP Bydgoszcz nr 12266	
Sprawdzający:		

Sporządzono w oparciu o : GstarCad2021 i Ullice

Branża:	<b>DROGOWA</b>	Strona:	<b>000030</b>
Data:	<b>20.06.2023</b>	Nr rysunku:	<b>02.15 PZT</b>
Skala:	<b>1:1000</b>		

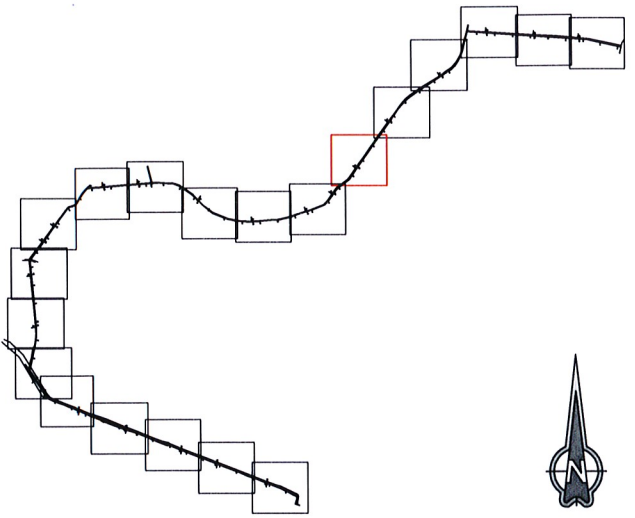




### Legenda:

- krawężń jezdni
- PPV KP początek / koniec projektowanej trasy
- 121 działki objęte inwestycją
- granice opracowania

### Schemat arkuszy



Zgodnie z rozporządzeniem Ministra Infrastruktury i Rozwoju z dnia 22.09.2015 (Dz. U. 67 z 2015 poz. 1554) poświadczam że kopia mapy zasadniczej na której opracowano projekt zagospodarowania terenu jest zgodny z oryginałem

Projekt jest chroniony Prawem Autorskim (Dz. U. 94.24.83). Wszystkie informacje zawarte w tym projekcie (rysunki i opis) stanowią własność intelektualną firmy "CHATA" i nie wolno ich użyć ponownie i reprodukować bez zgody wyżej wymienionej firmy.



Pracownia projektowa :  
PRACOWNIA PROJEKTOWA, NADZOR I REALIZACJA INWESTYCJI  
UL. WŁADYSŁAWA LOKIETKA 3, 87-850 CHOĆEN  
NIP 558-122-48-37, kom 605 587 813

<small>Investor:</small>	GMINA BONIEWO UL. SZKOLNA 28, 87-851 BONIEWO	
<small>Projekt:</small>	Remont trzech odcinków dróg gminnych na terenie gminy Boniewo: <b>III odcinek Grójec - Lubomin nr 191137C</b>	
<small>Faza/Temat:</small>	<b>PLAN ZAGOSPODAROWANIA TERENU</b>	
<small>IMIĘ I NAZWISKO PROJEKTANTA:</small>	<small>UPRAWNIENIA:</small>	<small>PODPIS:</small>
Główny projektant: <b>Jan Jastak</b>	WZDP Bydgoszcz nr 107/69	
<small>Sprawdzający:</small>		

*Sporządzono w oparciu o : GstarCad2021 i Ulicę*

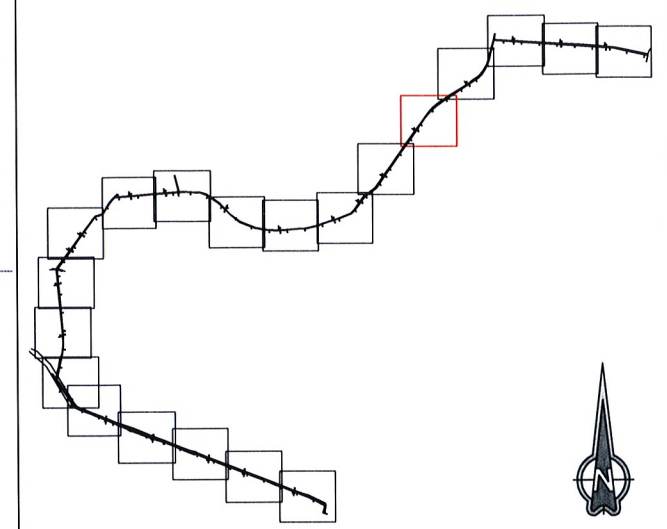
<small>Branża:</small>	<b>DROGOWA</b>	<small>Strona:</small> <b>000031</b>
<small>Data:</small>	<b>20.06.2023</b>	<small>Nr rysunku:</small> <b>02.16 PZT</b>
<small>Skala:</small>	<b>1 : 1000</b>	



### Legenda:

- krawężń jezdni
- PP / KP początek / koniec projektowanej trasy
- 121 działki objęte inwestycją
- granice opracowania

### Schemat arkuszy



Zgodnie z rozporządzeniem Ministra Infrastruktury i Rozwoju z dnia 22.09.2015 (Dz. U. 67 z 2015 poz. 1554) poświadczam że kopia mapy zasadniczej na której opracowano projekt zagospodarowania terenu jest zgodny z oryginałem

Projekt jest chroniony Prawem Autorskim (Dz. U. 94.24.83). Wszystkie informacje zawarte w tym projekcie (rysunki i opis) stanowią własność intelektualną firmy "CHATA" i nie wolno ich użyć porównanie i reprodukcować bez zgody wyżej wymienionej firmy.



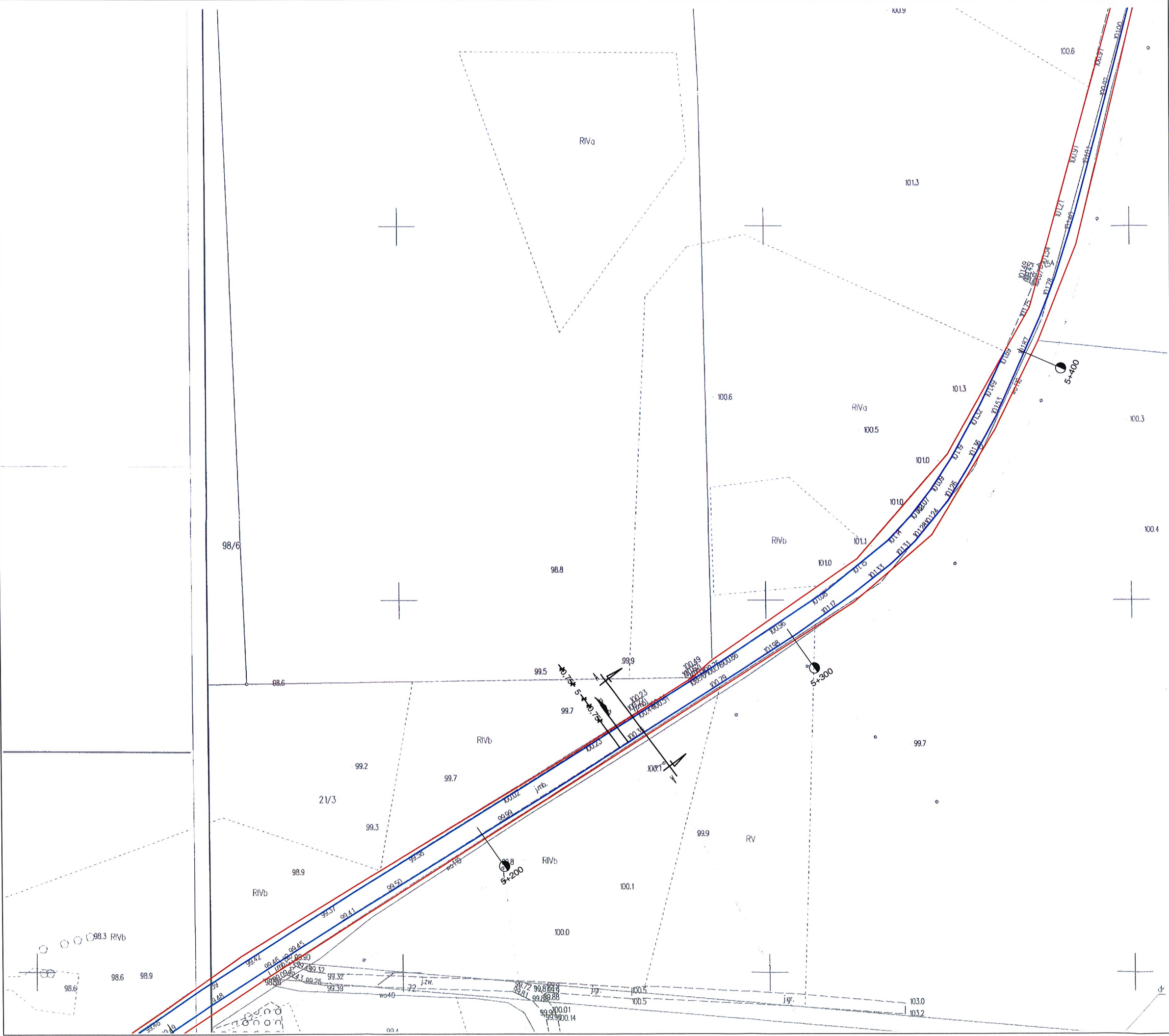
Pracownia projektowa :  
**PRACOWNIA PROJEKTOWA, NADZOR I REALIZACJA INWESTYCJI**  
 UL. WŁADYSŁAWA LOKIETKA 3, 87-850 CHOĆCEN  
 NIP 558-122-48-37, kom 605 587 813

Investor:	<b>GMINA BONIEWO UL. SZKOLNA 28, 87-851 BONIEWO</b>
Projekt:	<b>Remont trzech odcinków dróg gminnych na terenie gminy Boniewo: III odcinek Grójec - Lubomin nr 191137C</b>
Faza/Temat:	<b>PLAN ZAGOSPODAROWANIA TERENU</b>





IMIE i NAZWISKO PROJEKTANTA:	UPRAWNIENIA:	PODPIS:
Główny projektant: <b>Jan Jastak</b>	WZDP Bydgoszcz nr102/66	
Sprawdzający:		

Sporządzono w oparciu o : GstarCad2021 i Ulicę

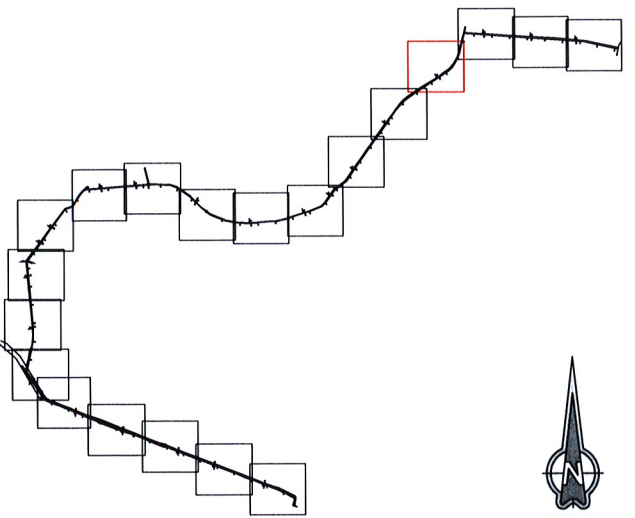
Branża:	<b>DROGOWA</b>	Strona:	
Data:	<b>20.06.2023</b>	Nr rysunku:	<b>000032</b>
Skala:	<b>1:1000</b>		<b>02.17 PZT</b>



### Legenda:

-  krawężł jezdni
-  początek / koniec projektowanej trasy
-  działki objęte inwestycją
-  granice opracowania

### Schemat arkuszy




Zgodnie z rozporządzeniem Ministra Infrastruktury i Rozwoju z dnia 22.09.2015 (Dz. U. 67 z 2015 poz. 1554) poświadczam że kopia mapy zasadniczej na której opracowano projekt zagospodarowania terenu jest zgodny z oryginałem

Projekt jest chroniony Prawem Autorskim (Dz. U. 94,24,83). Wszystkie informacje zawarte w tym projekcie (rysunki i opis) stanowią własność intelektualną firmy "CHATA" i nie wolno ich użyć ponownie i reprodukować bez zgody wyżej wymienionej firmy.



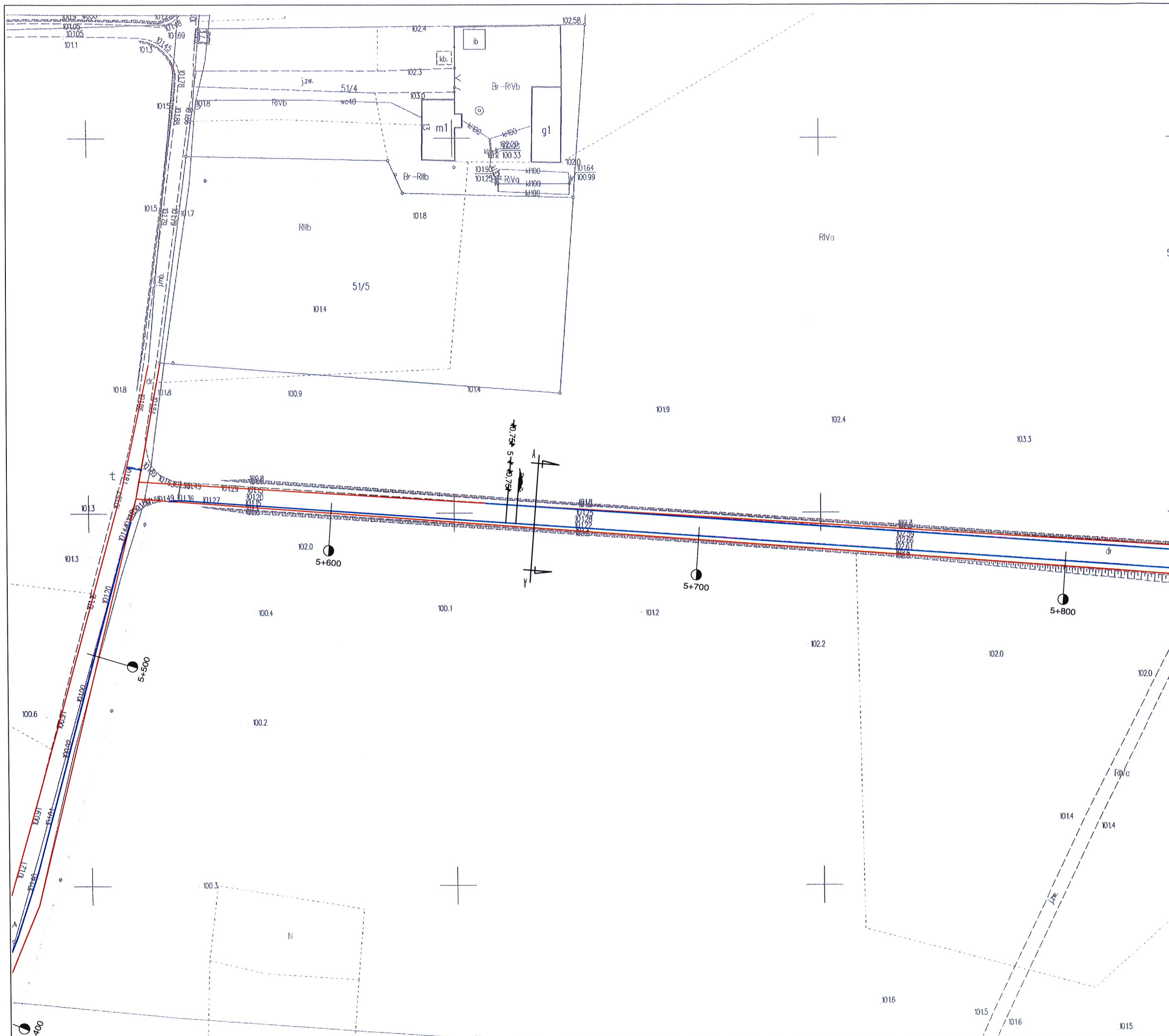
Pracownia projektowa:  
**PRACOWNIA PROJEKTOWA, NADZOR I REALIZACJA INWESTYCJI**  
 UL. WŁADYSŁAWA LOKIETKA 3, 87-850 CHOCEŃ  
 NIP 558-122-48-37, kom 605 587 813

Investor:	<b>GMINA BONIEWO</b> <b>UL. SZKOLNA 28, 87-851 BONIEWO</b>
Projekt:	Remont trzech odcinków dróg gminnych na terenie gminy Boniewo: <b>III odcinek Grójec - Lubomin nr 191137C</b>
Faza/Temat:	<b>PLAN ZAGOSPODAROWANIA TERENU</b>

IMIĘ i NAZWISKO PROJEKTANTA:	UPRAWNIENIA:	PODPIS:
Główny projektant: <b>Jan Jastak</b>	WZDP Bydgoszcz nr 107/85	
Sprawdzający:		

Sporządzono w oparciu o : GstarCad2021 i Ullice

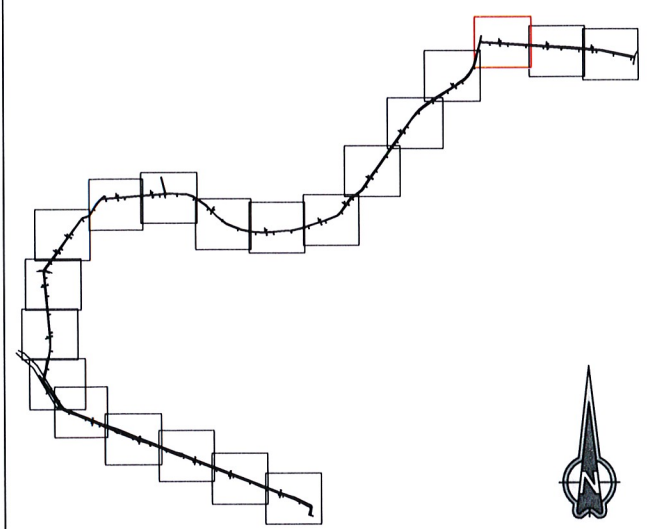
Branża:	<b>DROGOWA</b>	Strona:	<b>000033</b>
Data:	<b>20.06.2023</b>	Nr rysunku:	<b>02.18 PZT</b>
Skala:	<b>1 : 1000</b>		



### Legenda:

- krawężń jezdni
- początek / koniec projektowanej trasy
- działki objęte inwestycją
- granice opracowania

### Schemat arkuszy



Zgodnie z rozporządzeniem Ministra Infrastruktury i Rozwoju z dnia 22.09.2015 (Dz. U. 67 z 2015 poz. 1554) poświadczam że kopia mapy zasadniczej na której opracowano projekt zagospodarowania terenu jest zgodny z oryginałem

Projekt jest chroniony Prawem Autorskim (Dz. U. 94,24,83). Wszystkie informacje zawarte w tym projekcie (rysunki i opis) stanowią własność intelektualną firmy "CHATA" i nie wolno ich użyć ponownie i reprodukować bez zgody wyżej wymienionej firmy.



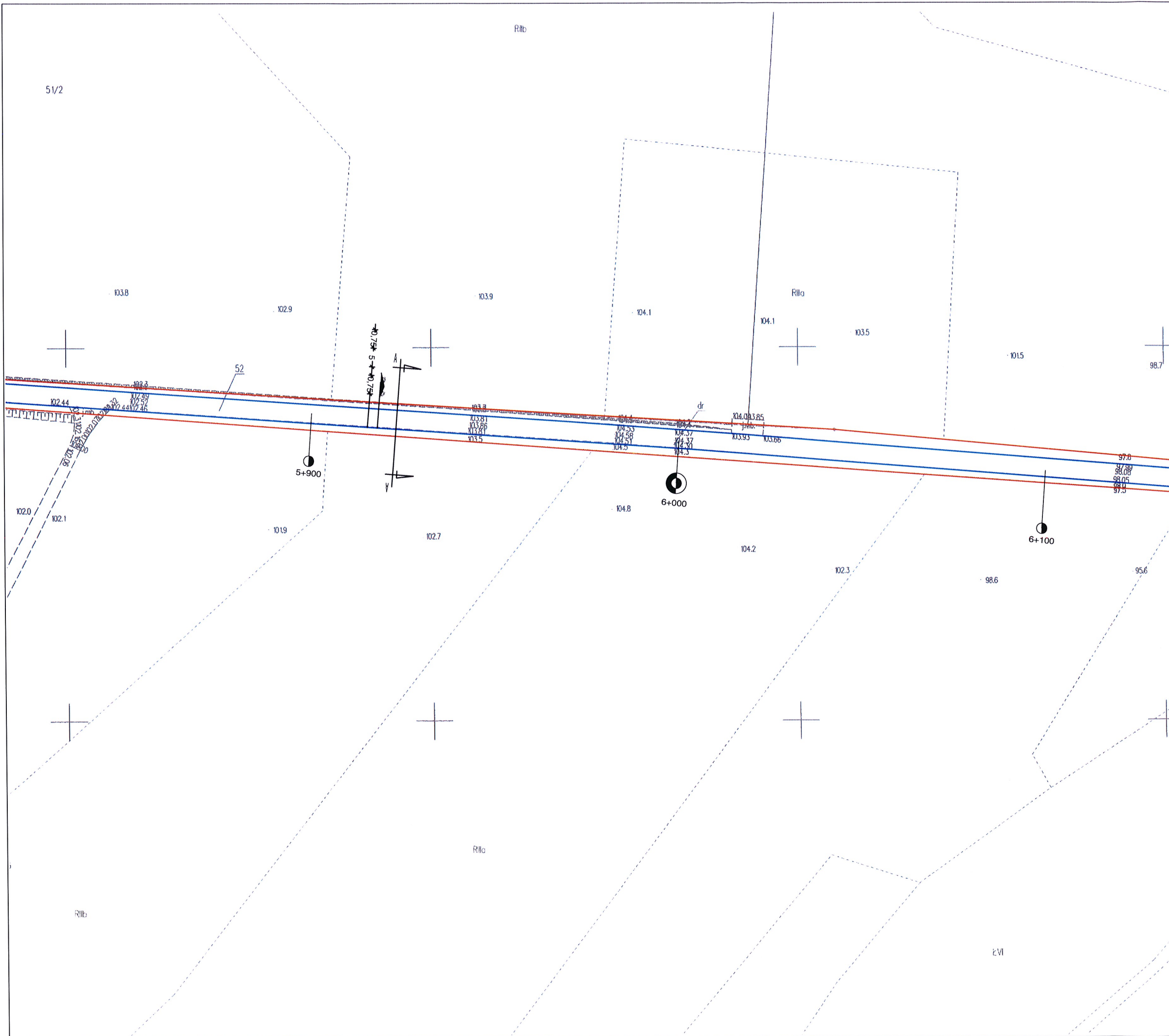
Pracownia projektowa:  
PRACOWNIA PROJEKTOWA, NADZOR I REALIZACJA INWESTYCJI  
UL. WŁADYSŁAWA ŁOKIETKA 3, 87-850 CHOĆEN  
NIP 558-122-48-37, kom 605 587 813

Inwestor:	GMINA BONIEWO UL. SZKOLNA 28, 87-851 BONIEWO
Projekt:	Remont trzech odcinków dróg gminnych na terenie gminy Boniewo: <b>III odcinek Grójec - Lubomin nr 191137C</b>
Faza/Temat:	<b>PLAN ZAGOSPODAROWANIA TERENU</b>

IMIĘ i NAZWISKO PROJEKTANTA:	UPRAWNIENIA:	PODPIS:
Główny projektant: <b>Jan Jastak</b>	WZDP Bydgoszcz nr 107/66	
Sprawdzający:		

Sporządzono w oparciu o : GstarCad2021 i Ullice

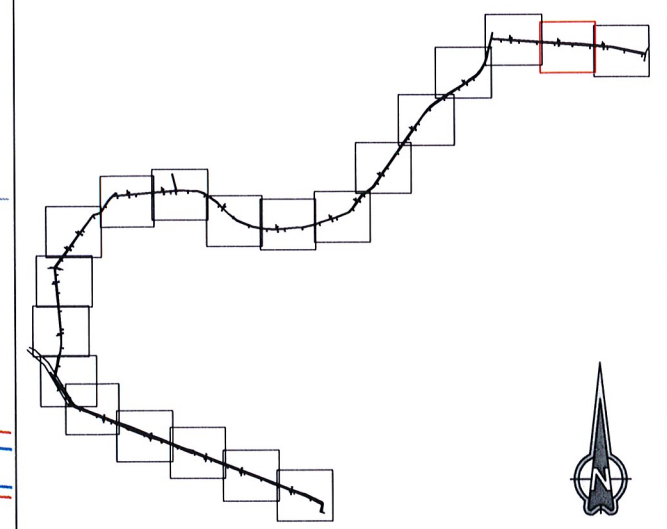
Branża:	<b>DROGOWA</b>	Strona:	<b>000034</b>
Data:	<b>20.06.2023</b>	Nr rysunku:	<b>02.19 PZT</b>
Skala:	<b>1 : 1000</b>		



### Legenda:

- krawężń jezdni
- PP KP początek / koniec projektowanej trasy
- 121 działki objęte inwestycją
- granice opracowania

### Schemat arkuszy



Zgodnie z rozporządzeniem Ministra Infrastruktury i Rozwoju z dnia 22.09.2015 (Dz. U. 67 z 2015 poz. 1554) poświadczam że kopia mapy zasadniczej na której opracowano projekt zagospodarowania terenu jest zgodny z oryginałem

Projekt jest chroniony Prawem Autorskim (Dz. U. 94.24.83). Wszystkie informacje zawarte w tym projekcie ( rysunki i opis ) stanowią własność intelektualną firmy "CHATA" i nie wolno ich użyć porównanie i reprodukcować bez zgody wyżej wymienionej firmy.

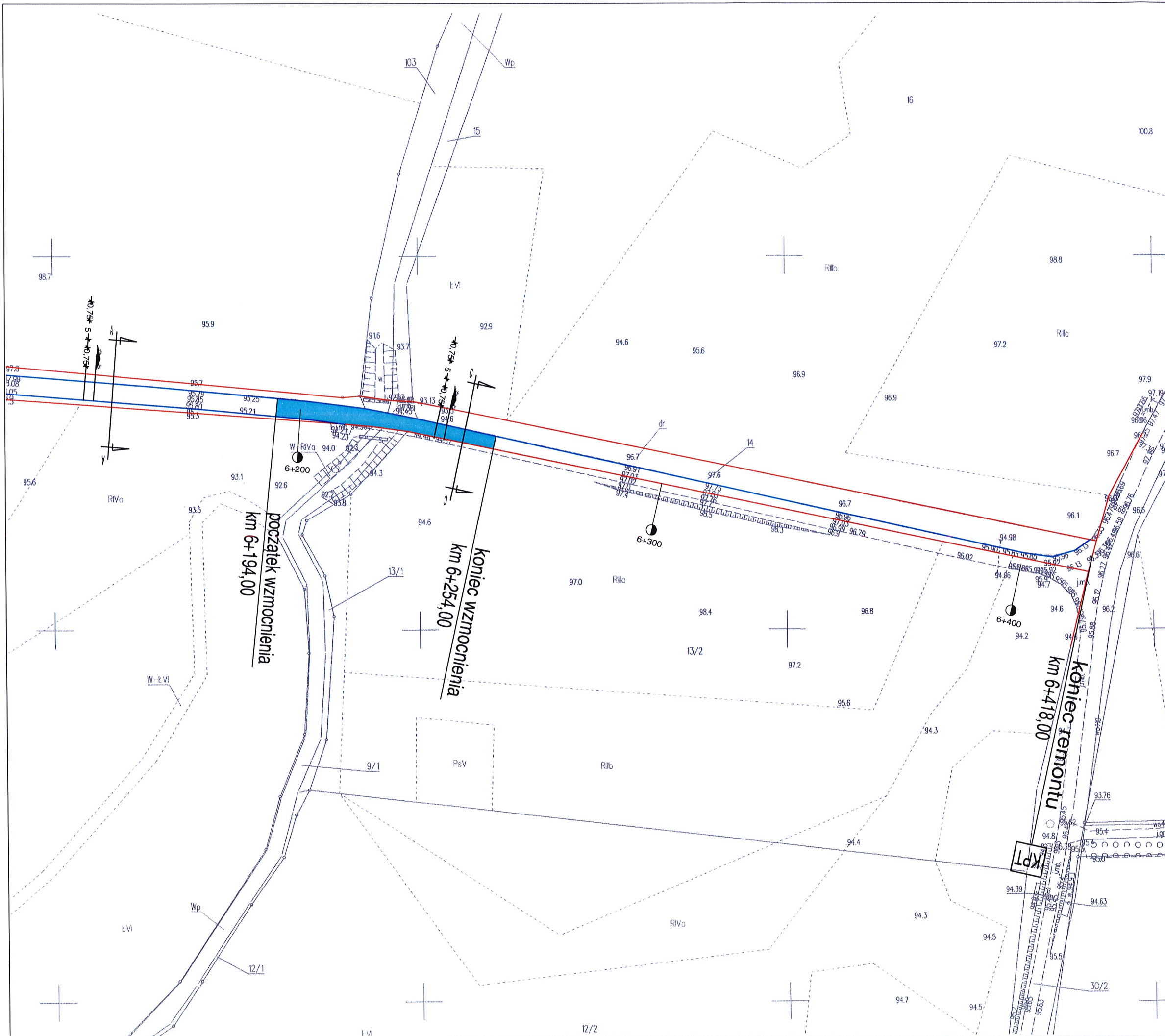


Pracownia projektowa :  
PRACOWNIA PROJEKTOWA, NADZOR I REALIZACJA INWESTYCJI  
UL. WŁADYSŁAWA LOKIETKA 3, 87-850 CHOJECN  
NIP 558-122-48-37, kom 605 587 813

Investor:	GMINA BONIEWO UL. SZKOLNA 28, 87-851 BONIEWO	
Projekt:	Remont trzech odcinków dróg gminnych na terenie gminy Boniewo: <b>III odcinek Grójec - Lubomin nr 191137C</b>	
Faza/Temat:	PLAN ZAGOSPODAROWANIA TERENU	
IMIĘ I NAZWISKO PROJEKTANTA:	UPRAWNIENIA:	PODPIS:
Główny projektant: <b>Jan Jastak</b>	WZDP Bydgoszcz nr107/66	
Sprawdzający:		

*Sporządzono w oparciu o : GstarCad2021 i Ulicę*

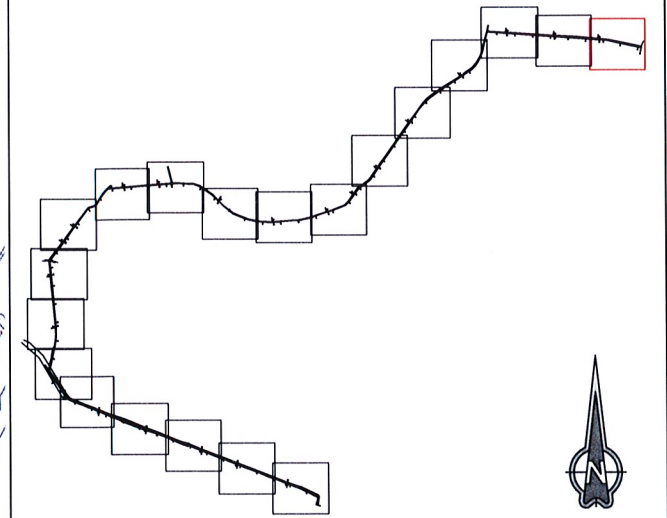
Branża:	<b>DROGOWA</b>	Strona:	
Data:	20.06.2023	Nr rysunku:	<b>000033</b>
Skala:	1 : 1000		<b>02.20 PZT</b>



### Legenda:

- krawężń jezdni
- PP KP początek / koniec projektowanej trasy
- 121 działki objęte inwestycją
- granice opracowania

### Schemat arkuszy



Zgodnie z rozporządzeniem Ministra Infrastruktury i Rozwoju z dnia 22.09.2015 (Dz. U. 67 z 2015 poz. 1554) poświadczam że kopia mapy zasadniczej na której opracowano projekt zagospodarowania terenu jest zgodny z oryginałem

Projekt jest chroniony Prawem Autorskim (Dz. U. 94.24.83). Wszystkie informacje zawarte w tym projekcie (rysunki i opis) stanowią własność intelektualną firmy "CHATA" i nie wolno ich użyć ponownie i reprodukować bez zgody wyżej wymienionej firmy.



Pracownia projektowa:  
PRACOWNIA PROJEKTOWA, NADZOR I REALIZACJA INWESTYCJI  
UL. WŁADYSŁAWA ŁOKIETKA 3, 87-850 CHOĆCEN  
NIP 558-122-48-37, kom 605 587 813

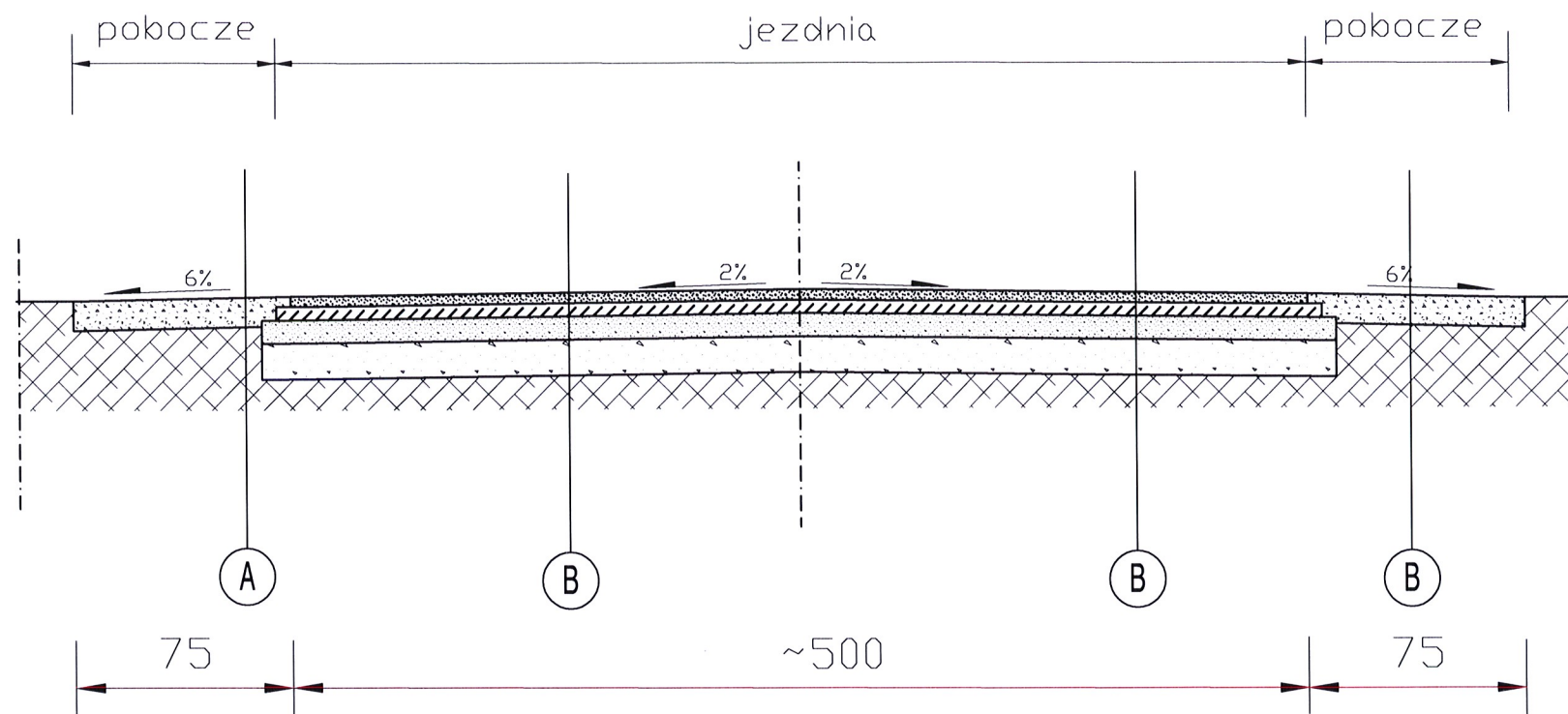
Inwestor:	GMINA BONIEWO UL. SZKOLNA 28, 87-851 BONIEWO
Projekt:	Remont trzech odcinków dróg gminnych na terenie gminy Boniewo: <b>III odcinek Grójec - Lubomin nr 191137C</b>
Faza/Temat:	<b>PLAN ZAGOSPODAROWANIA TERENU</b>

IMIĘ i NAZWISKO PROJEKTANTA:	UPRAWNIENIA:	PODPIS:
Główny projektant: <b>Jan Jastak</b>	WZDP Bydgoszcz nr107/86	
Sprawdzający:		

*Sporządzono w oparciu o : GstarCad2021 i Ullicę*

Branża:	<b>DROGOWA</b>	Strona:
Data:	<b>20.06.2023</b>	Nr rysunku:
Skala:	<b>1:1000</b>	<b>02.21 PZT</b>

# PRZEKRÓJ A skala 1:25



**A POBOCZE**  
 kruszywo łamane stabilizowane mechanicznie 0/16 gr. 10cm  
 podłoże gruntowe

**B JEZDNIA**  
 warstwa ścieralna z betonu asfaltowego 0/8 gr. 3cm  
 istniejąca konstrukcja jezdni

Projekt jest chroniony Prawem Autorskim (Dz. U. 94.24.83). Wszystkie informacje zawarte w tym projekcie ( rysunki i opis ) stanowią własność intelektualną firmy "CHATA" i nie wolno ich użyć ponownie i reprodukować bez zgody wyżej wymienionej firmy.

	003		
	002		
	001	Projekt budowlany	20.03.2020
	Nr wydania:	Temat:	Data:

Pracownia projektowa:  
 PRACOWNIA PROJEKTOWA, NADZOR I REALIZACJA INWESTYCJI  
 UL. WŁADYSŁAWA ŁOKIETKA 3, 87-850 CHOCEŃ  
 NIP 558-122-48-37, kom 605 587 813

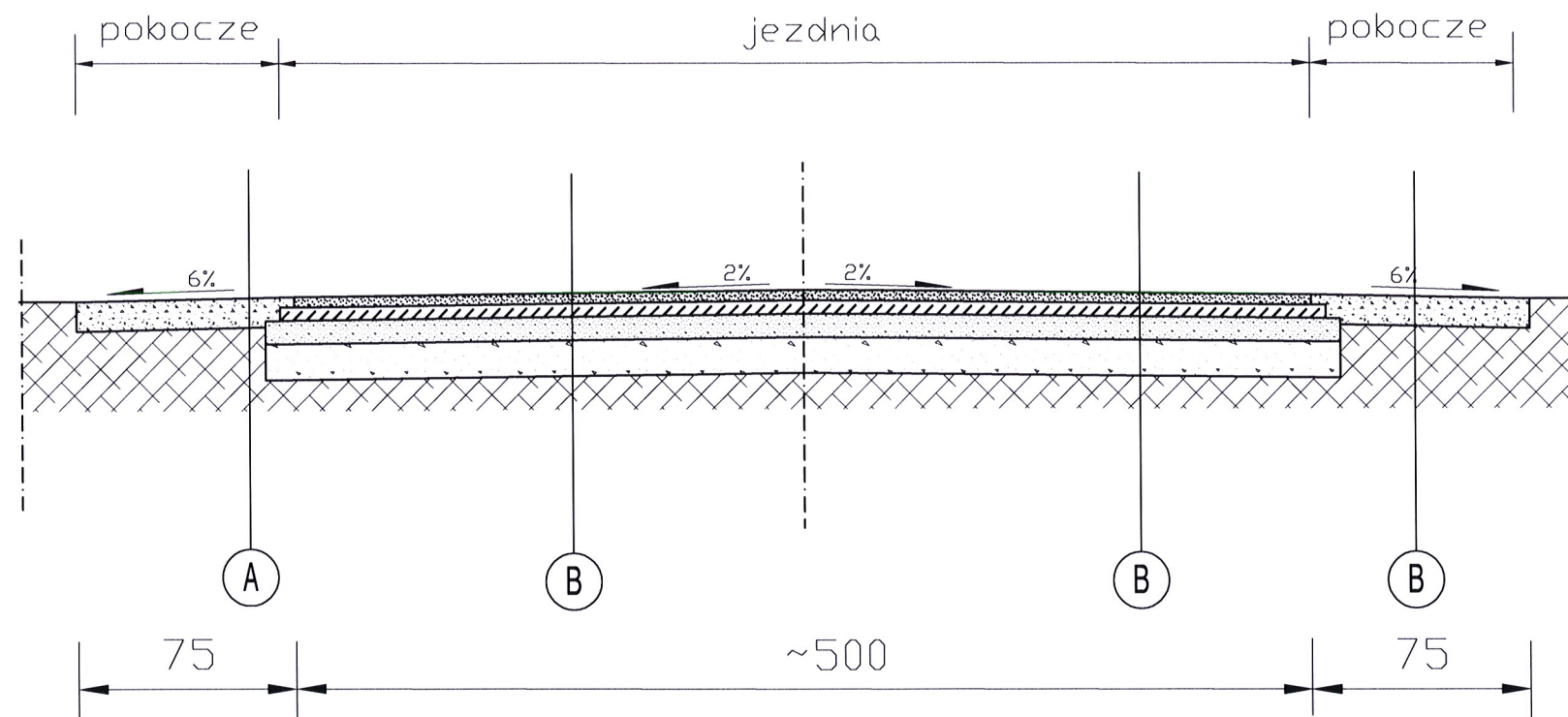
Klient :	<b>GMINA BONIEWO UL. SZKOLNA 28, 87-851 BONIEWO</b>
Projekt :	<b>Remont trzech odcinków dróg gminnych na terenie gminy Boniewo: III odcinek Grójec - Lubomin nr 191137C</b>
Faza/Temat :	<b>Przekrój konstrukcyjny A</b>

IMIĘ I NAZWISKO PROJEKTANTA :	UPRAWNIENIA :	PODPIS :
Główny projektant:	WZDP Bydgoszcz nr107/66	
<b>Jan Jastak</b>		
Sprawdzający:		

Sporządzono w oparciu o : GstarCad2018 i Ulicę

Branża:	<b>DROGOWA</b>	Nr Projektu :	<b>000031</b>
Data:	<b>20.06.2023</b>	Nr rysunku :	<b>03.1-D</b>
Skala:	<b>1 : 25</b>		

# PRZEKRÓJ B skala 1:25



## A POBOCZE

kruszywo łamane stabilizowane mechanicznie 0/16 gr. 10cm  
 podłoże gruntowe

## B JEZDNIA

warstwa ścieralna z betonu asfaltowego 0/8 gr. 3cm  
 warstwa wiążąca z betonu asfaltowego 0/11 gr. 3cm

Projekt jest chroniony prawem autorskim (Dz. U. 94.24.83). Wszystkie informacje zawarte w tym projekcie (rysunki i opis) stanowią własność intelektualną firmy "CHATA" i nie wolno ich użyć ponownie i reprodukcować bez zgody wyżej wymienionej firmy.

	003		
	002		
	001	Projekt budowlany	20.03.2020
Nr wydania:		Temat:	Data:

Pracownia projektowa:  
 PRACOWNIA PROJEKTOWA, NADZOR I REALIZACJA INWESTYCJI  
 UL. WŁADYSŁAWA ŁOKIETKA 3, 87-850 CHOCEŃ  
 NIP 558-122-48-37, kom 605 587 813

Klient :	GMINA BONIEWO UL. SZKOLNA 28, 87-851 BONIEWO
Projekt :	Remont trzech odcinków dróg gminnych na terenie gminy Boniewo: <b>III odcinek Grójec - Lubomin nr 191137C</b>
Faza/Temat :	<b>Przekrój konstrukcyjny B</b>

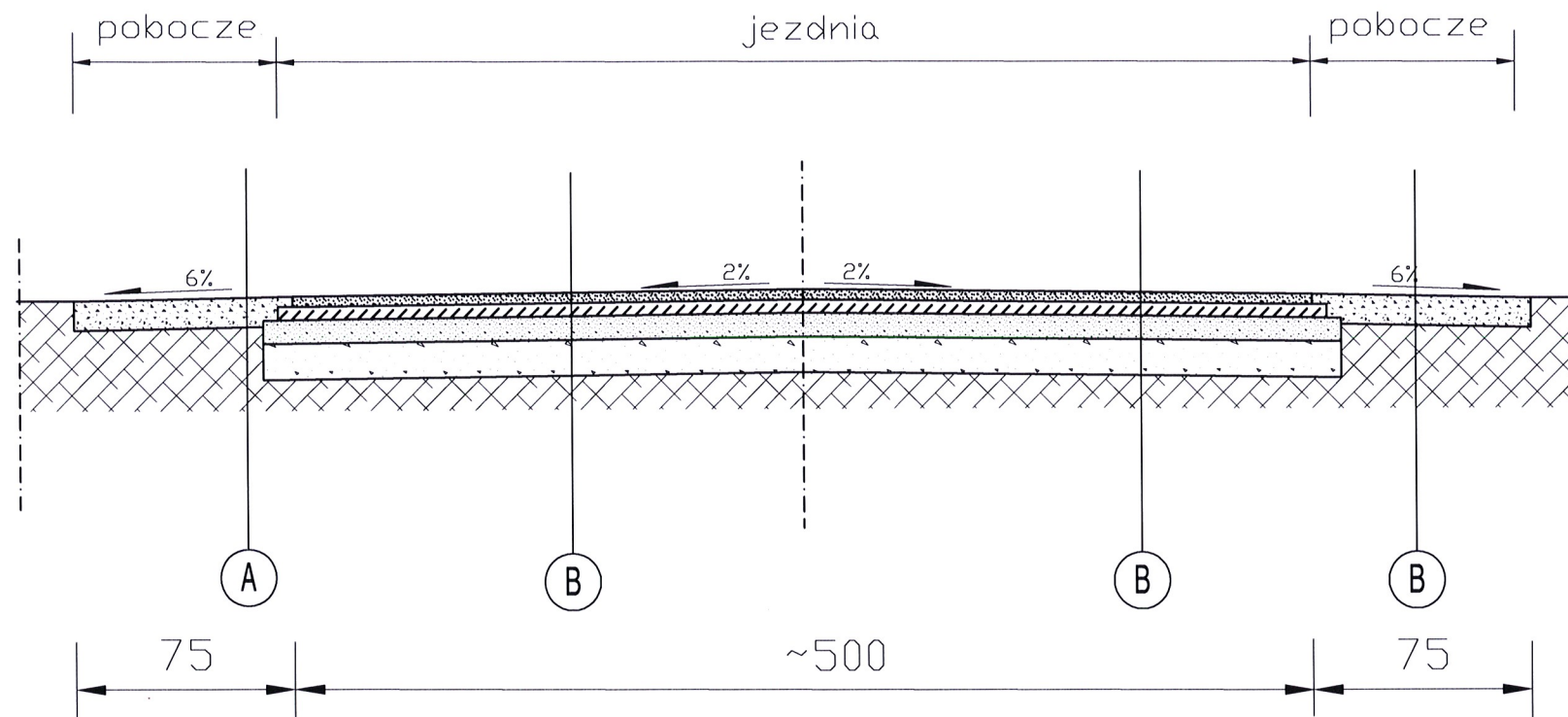
IMIĘ I NAZWISKO PROJEKTANTA :	UPRAWNIENIA :	PODPIS :
Główny projektant:	WZDP Bydgoszcz nr107/66	
Jan Jastak		
Sprawdzający:		

Sporządzono w oparciu o : GstarCad2018 i Ulicę

Branża:	DROGOWA	Nr Projektu :
Data:	20.06.2023	000038
Skala:	1 : 25	03.2-D



# PRZEKRÓJ C skala 1:25



- A POBOCZE**
- kruszywo łamane stabilizowane mechanicznie 0/16 gr. 10cm
  - podłoże gruntowe
- B JEZDNIA**
- warstwa ścieralna z betonu asfaltowego 0/11 gr. 3cm
  - warstwa wiążąca z betonu asfaltowego 0/16 gr. 4cm
  - geosiatka 100kN/m
  - istniejąca konstrukcja jezdni

Projekt jest chroniony Prawem Autorskim (Dz. U. 94.24.83). Wszystkie informacje zawarte w tym projekcie ( rysunki i opis ) stanowią własność intelektualną firmy "CHATA" i nie wolno ich użyć ponownie i reprodukować bez zgody wyżej wymienionej firmy.

	003		
	002		
	001	Projekt budowlany	20.03.2020
	Nr wydania:	Temat:	Data:

Pracownia projektowa:  
PRACOWNIA PROJEKTOWA, NADZOR I REALIZACJA INWESTYCJI  
UL. WŁADYSŁAWA LOKIETKA 3, 87-850 CHOCEŃ  
NIP 558-122-48-37, kom 605 587 813

Klient:	GMINA BONIEWO UL. SZKOLNA 28, 87-851 BONIEWO
Projekt:	Remont trzech odcinków dróg gminnych na terenie gminy Boniewo: <b>III odcinek Grójec - Lubomin nr 191137C</b>
Faza/Temat:	<b>Przekrój konstrukcyjny C</b>

IMIĘ I NAZWISKO PROJEKTANTA:	UPRAWNIENIA:	PODPIS:
Główny projektant:	WZDP Bydgoszcz nr107/66	
Jan Jastak		
Sprawdzający:		

Sporządzono w oparciu o : GstarCad2018 i Ulicę

Branża:	DROGOWA	Nr Projektu:	00003
Data:	20.06.2023	Nr rysunku:	03.3-D
Skala:	1 : 25		