



LEGENDA:

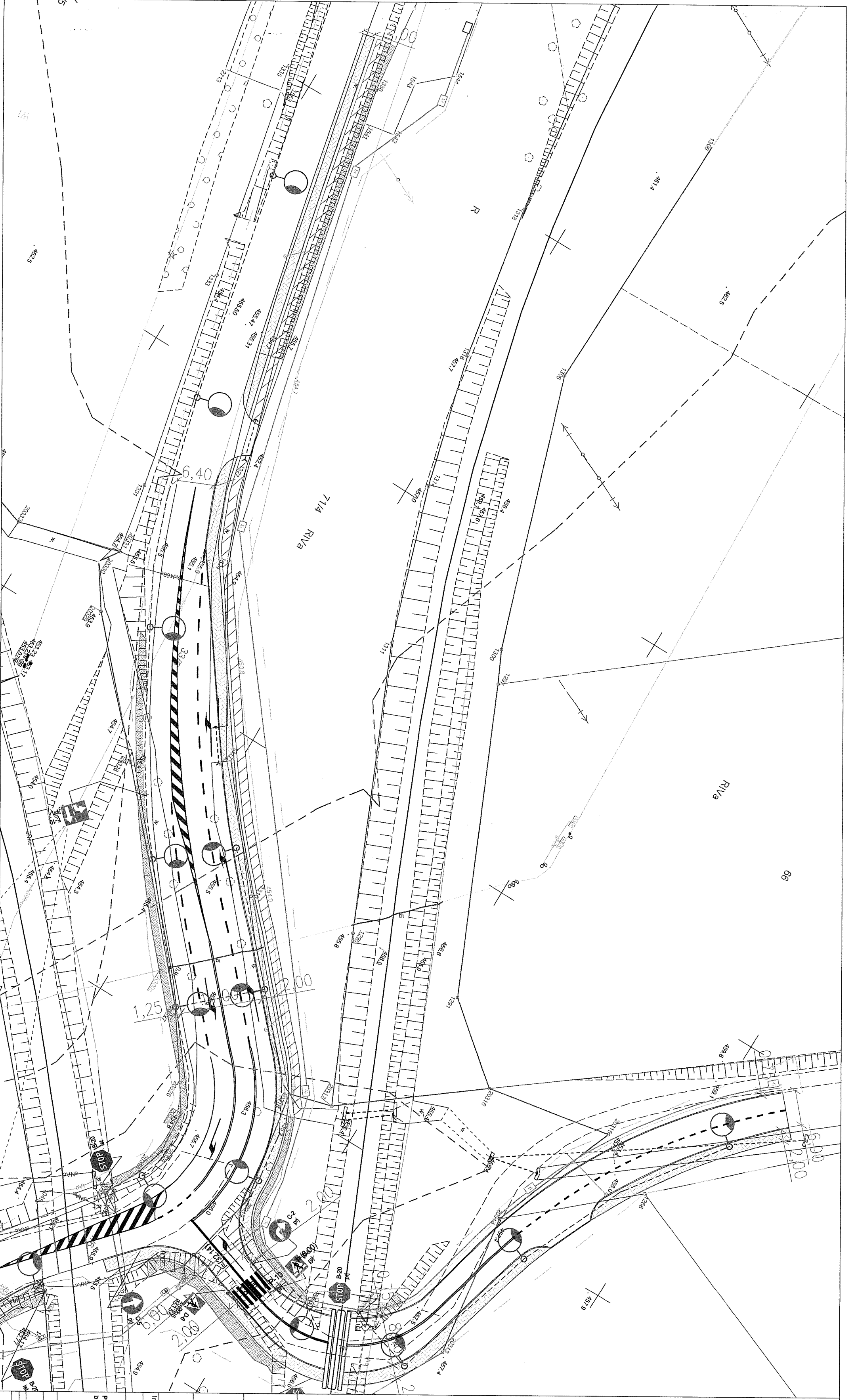
- PROJEKTOWANA NAWIERZCHNIA DRUGI (GRAZ ZAKAZOW) Z BETONU ASFALTOWEGO
- PROJEKTOWANE POROZCE Z KLASYSTWA LAMANEGO 0/13.5
- PROJEKTOWANA NAWIERZCHNIA ODCIENNA Z KOSTKI BETONOWEJ 0/13.5 CH
- PROJEKTOWANY KÓW
- PROJEKTOWANY SKARPY
- PROJEKTOWANY PRZEZWIĘSTY
- PROJEKTOWANY KAWKIEK BĘTONOWY 30*15*100
- PROJEKTOWANE OBRZEZE BĘTONOWE 8*30*100
- PROJEKTOWANY KANAŁ TECHNOLOGICZNY
- PROJEKTOWANA STUDNIA KANAŁU TECHNOLOGICZNEGO
- PROJEKTOWANY KABEL OSŁ. DROGOWEGO
- PROJEKTOWANY SŁUP OS. DROGOWEGO
- PROJEKTOWANY ODMIETLAK PRZEJAZDU DLA PIEZCZY
- PROJEKTOWANY PRZEKRYWAK KANAŁ DESZCZOWY
- PROJEKTOWANY WYWIŁCZNIK
- PROJEKTOWANE ODWODNIENIE LINIOWE
- ODCIEK PRZYJAZDA - KŁ. DO LOKALNOŚCI - ZMIANA TRASY
- STWIERDZENIE OSŁY DROGOWE ORAZ URZĄDZENIE TECHNICZNE DO PRZEMIERZENIA
- NOWA TRASA PRZYJAZDU KŁ.
- NOWA LOKALIZACJA OSŁY DROGOWE ORAZ URZĄDZENIA TECHNICZNEGO

PFU

Zadanie
Program funkcjonalno-zużytkowy dla budowy zjazdu z drogi wojewódzkiej nr 367 wraz z częścią drogi o długości około 70 m w kierunku działki nr 62/5 obręb 4 miasta Kamienka Góra

Plan zagospodarowania terenu

Temat opracowania		Tytuł rysunku	
Plan zagospodarowania terenu		PZT	
Investor	Gmina Miejska Kamienna Góra, Pl. Granwaldzki 1, 58-400 Kamienna Góra		
Starostwo	Imię i nazwisko	Nr uprawnień	Podpis
Projektant br. drogowy	mgr inż. Małgorzata Staręga	266105/13	
Nr projektu	Skala	Data	Nr. egz.
1	1 : 1000	02.2022	PZT.01
Bramka	Km	Nr. obrębu	Nr. formu
0		0	PZT.01
			00



LEGENDA:

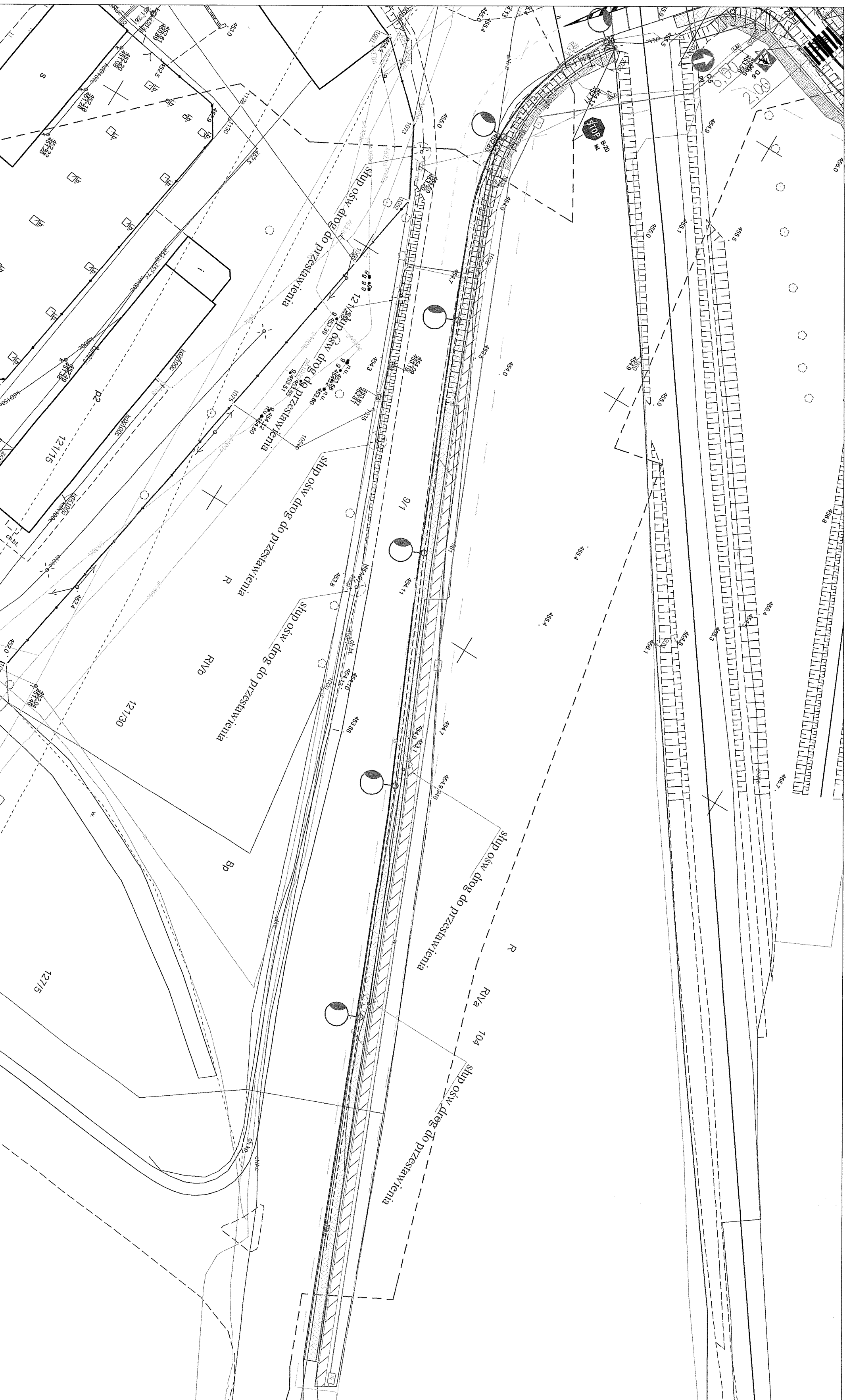
- PROJEKTOWANA NAWIERZCHNIA DROGI ORAZ ZAKŁADŃ Z BETONU ASFALTOWEGO
- PROJEKTOWANE POBOCZE Z KALISTWIA ŁAMANEGO 0/13/15
- PROJEKTOWANA NAWIERZCHNIA CHODNIKA Z KOSTKI BETONOWEJ 0/8/0 CM
- PROJEKTOWANY RÓW
- PROJEKTOWANY SKARPY
- PROJEKTOWANY PRZEJŚCI
- PROJEKTOWANY KAMIEŃ BETONOWY 30*15*100
- PROJEKTOWANE OGRZECZE BETONOWE 5*30*100
- PROJEKTOWANY KANAŁ TECHNOLOGICZNY
- PROJEKTOWANA STANOWIA KANAŁU TECHNOLOGICZNEGO
- PROJEKTOWANY KABEL OSW. DROGOWEGO
- PROJEKTOWANY SŁUP OS. DROGOWEGO
- PROJEKTOWANY DOWIĘTLACZ PRZEKŁAD DLA PRZECIŃ
- PROJEKTOWANY PRZYKRYWAKI KANALIZACYJNE
- PROJEKTOWANY WPUŚCIŁY
- PROJEKTOWANE ODWODNIENIE LINIOWE
- ODCIENK PRZYKRYWKA ŚLAK DO LIKWIDACJI - ZWIĄKA TRASY
- ISTNIENIE OSW. DROGOWE ORAZ URZĄDZENIE TECHNICZNE DO PRZENIESIENIA
- NOWA TRASA PRZYKRYWKA ŚLAK
- NOWA LOKALIZACJA OSW. DROGOWE ORAZ URZĄDZENIA TECHNICZNEGO

PFU

Zadanie
Program funkcjonalno-zużytkowy dla budowy zjazdu z drogi wojewódzkiej nr 367 wraz z częścią drogi o długości około 70 m w kierunku działki nr 62/5 obręb 4 miasta Kamienna Góra

Plan zagospodarowania terenu

Temat opracowania		PZT	
Typu rysunku			
Investor	Gmina Miastka Kamienna Góra, Pl. Garmadziński 1, 58-400 Kamienna Góra		
Stanowisko	linię i nazwisko	Nr uprawnień	Podpis
Projektant nr. drogowy	mgr inż. Małgorzata Staręga	286/DOS/13	
Nr projektu	Skala	Data	Nr egz.
1	1 : 500	02.2022	PZT.02
Bramka	Km	Nr działki	Nr rysunku
0		0	PZT.02 00



LEGENDA:

- PROJEKTOWANA NAWIERZCHNIA DRUGI ODRZ ZBIOROW Z BETONU ASFALTOBETONOWEGO
- PROJEKTOWANE TOROWISZE Z KRUSZYWIA ŁAMANEGO 0.31.5
- PROJEKTOWANA NAWIERZCHNIA CHODNIKA Z KOSTKI BETONOWEJ 8.0.0.1
- PROJEKTOWANY RÓWN
- PROJEKTOWANY SKRZYŻ
- PROJEKTOWANY PRZENIĘTY
- PROJEKTOWANY KAWALEK BETONOWY 20.15.1.100
- PROJEKTOWANE OGRZECZE BETONOWE 8.1.2.1.100
- PROJEKTOWANY KAWAL TECHNOLOGICZNY
- PROJEKTOWANA STUJENIA KAWALU TECHNOLOGICZNEGO
- PROJEKTOWANY KABEL OSI DROGOWEGO
- PROJEKTOWANY ŚLUP OSI DROGOWEGO
- PROJEKTOWANY DOSTWIĘCZALNIA PRZESKOKU DLA PRZESKOKU
- PROJEKTOWANY PRZEMIANNIK KAWAL DROGOWEGO
- PROJEKTOWANY WYKŁADNIK
- PROJEKTOWANE DOWODNIENIE LINIOWE
- ODDZIEK PRZELICZALNY DO LAMPYDŁACI - ZMIANA TRASY
- ISTNIENIE OSI DROGOWEJ ORAZ URZĄDZENIE TECHNICZNE DO PRZENIESIENIA
- NOWA TRASA PRZELICZALNY
- NOWA LOKALIZACJA OSI DROGOWEJ ORAZ URZĄDZENIA TECHNICZNEGO
- ZAKRES INWESTYCJI

PFU

Zadanie
Program funkcjonalno-żytkowy dla budowy zjazdu z drogi wojewódzkiej nr 367 wraz z częścią drogi o długości około 70 m w kierunku działki nr 62/5 obręb 4 miasta Kamienna Góra

Plan zagospodarowania terenu

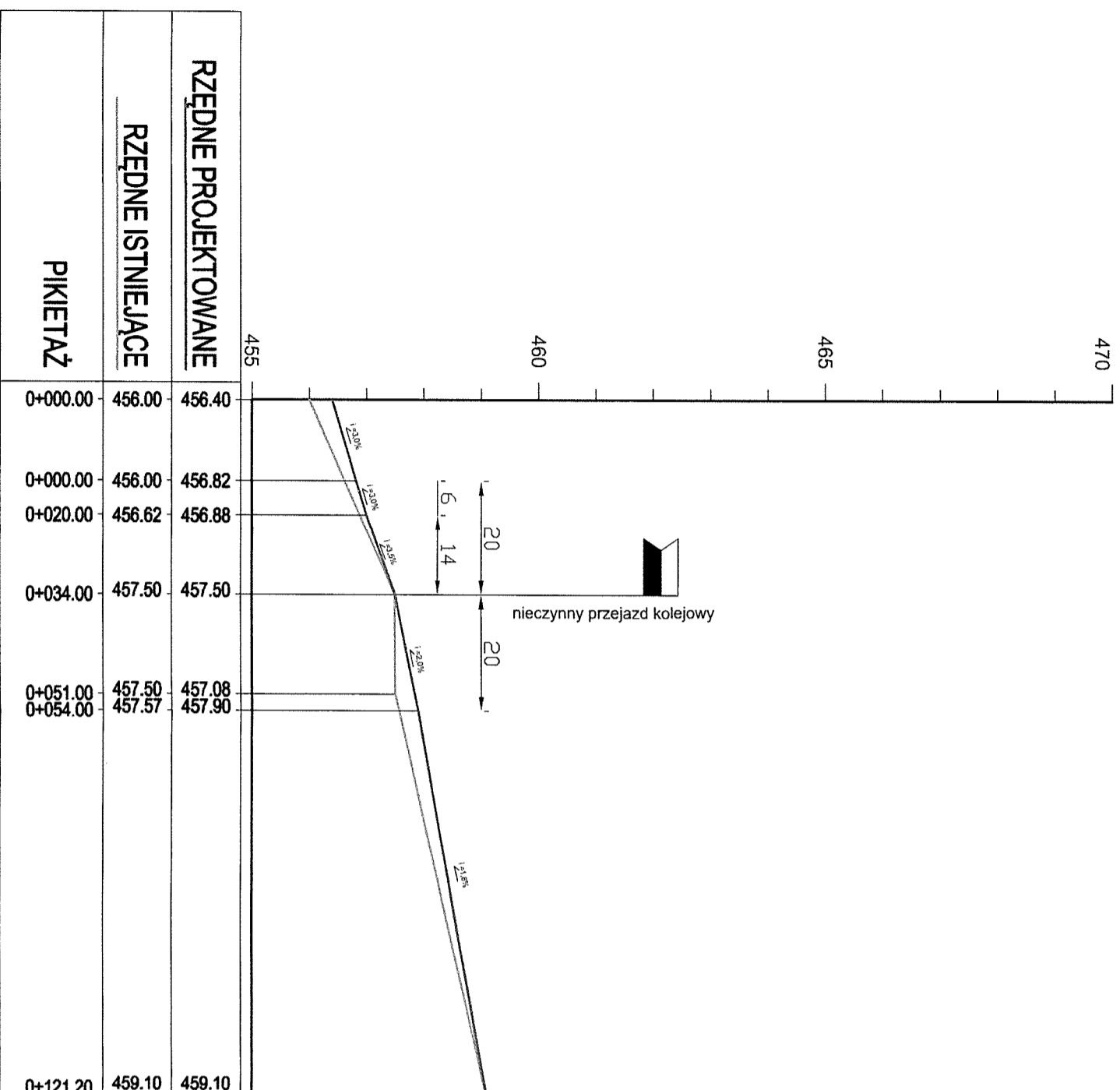
Temat opracowania

PZT

Investor	Gmina Miejska Kamienna Góra, Pl. Główny 1, 58-400 Kamienna Góra
Stanowisko	Imię i nazwisko
Projektant br. drogowa	mgr inż. Małgorzata Staręga

Nr projektu	Skala	Data	Nr egz.	Nr rys.
1	1 : 500	02.2022		PZT.03
Branża	Km	Nr obiektu	Nr rysunku	Rozwinię
0			PZT.03	00

włączenie drogi gminnej
do drogi wojewódzkiej



Stadium	KON	Zadanie	Konceptja zjazdu z drogi wojewódzkiej nr 367 wraz z częścią drogi o długości około 70 m w kierunku działki nr 62/5 obręb 4 miasta Kamienna Góra		
Nr tomu	0	Temat opracowania	Niweleta		
Dr		Tytuł rysunku	N		
Investor	Gmina Miejska Kamienna Góra				
Stanowisko		Imię i nazwisko	Nr uprawnień	Podpis	
Projektant	mgr inż. Małgorzata Starega		266/DOŚ/13		
Nr projektu	1	Skala	1 : 500	Data	05.2021
Stadium	KON	Branża	0	Nr tomu	0
				Nr rysunku	N.01
					00