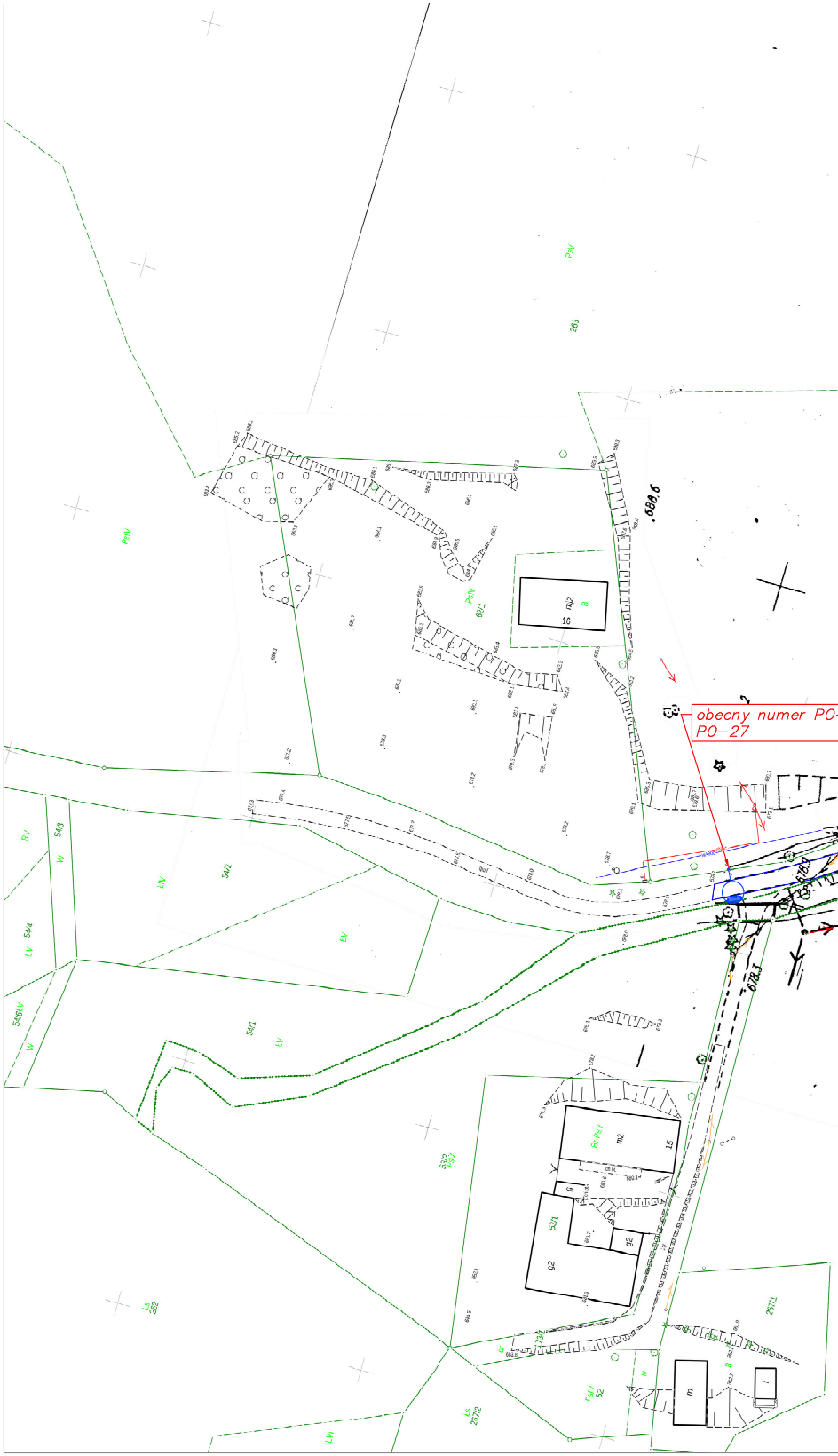
obecny numer PO-
PO-27
PsV
263
PsIV
621
m2
B
16
688,6
678,9
678,3
R
543
W
LIV
542
544
LV
545
541
Br-PsV
m2
15
532
531
g2
LS
282
LS
257/2
267/1
PsIV
52
N
m
LVI

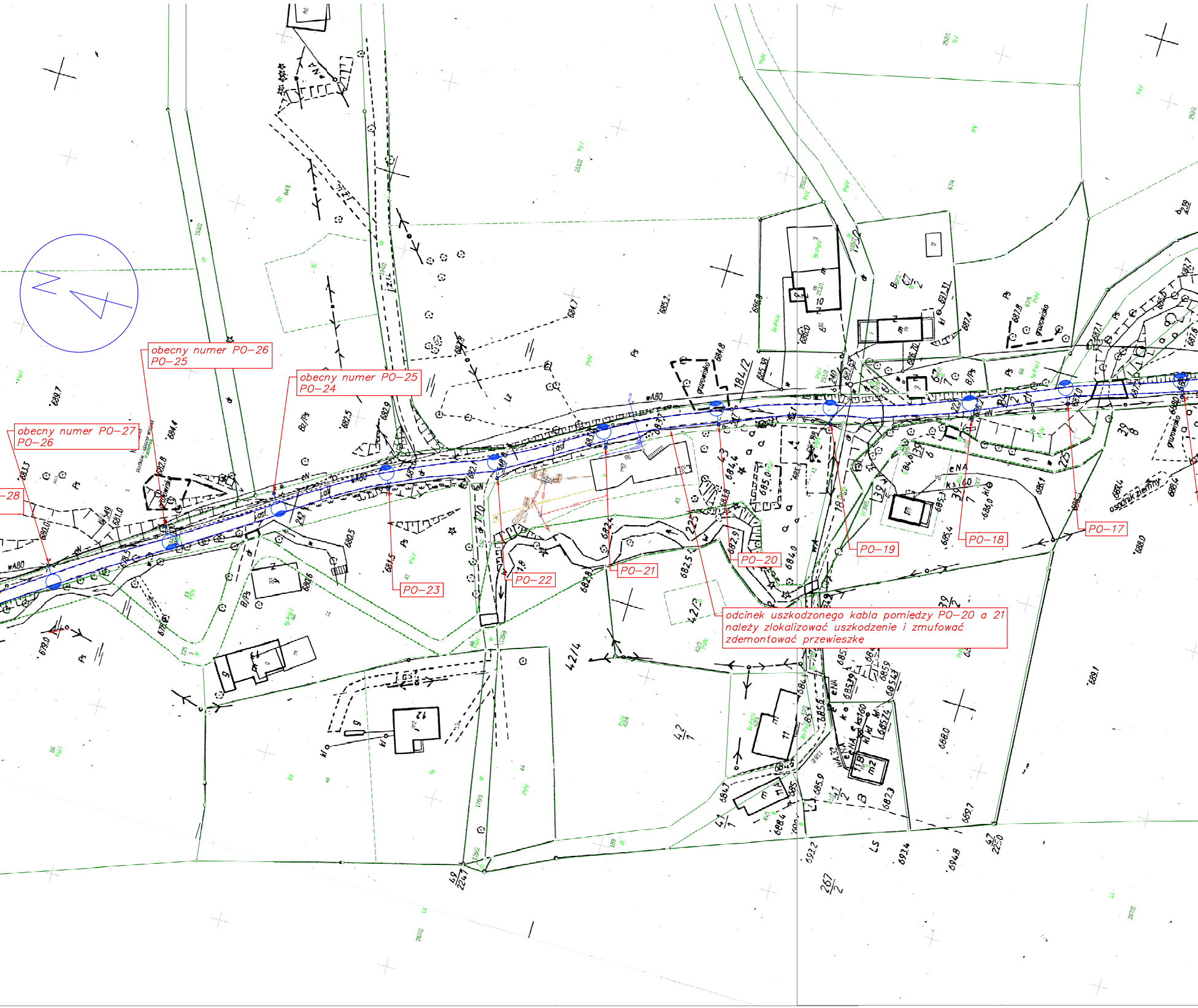
wA80
eN
eNA
grzowisko
osadnik ziemny
Ps
B/Ps
Bz/Ps
Ls
689.7
683.3
680.0
681.0
682.8
684.4
682.5
682.9
681.5
680.5
684.7
685.2
686.8
685.38
684.8
687.4
687.8
687.1
688.0
689.1
688.0
689.7
684.0
693.2
693.4
694.8
4/2
42/1
39/2
267/2
49/224/1
42/250

obecny numer PO-27
PO-26

obecny numer PO-26
PO-25

obecny numer PO-25
PO-24

-28

PO-23

PO-22

PO-21

PO-20

PO-19

PO-18

PO-17

odcinek uszkodzonego kabla pomiędzy PO-20 a 21
należy zlokalizować uszkodzenie i zmufować
zdemontować przewieszkę

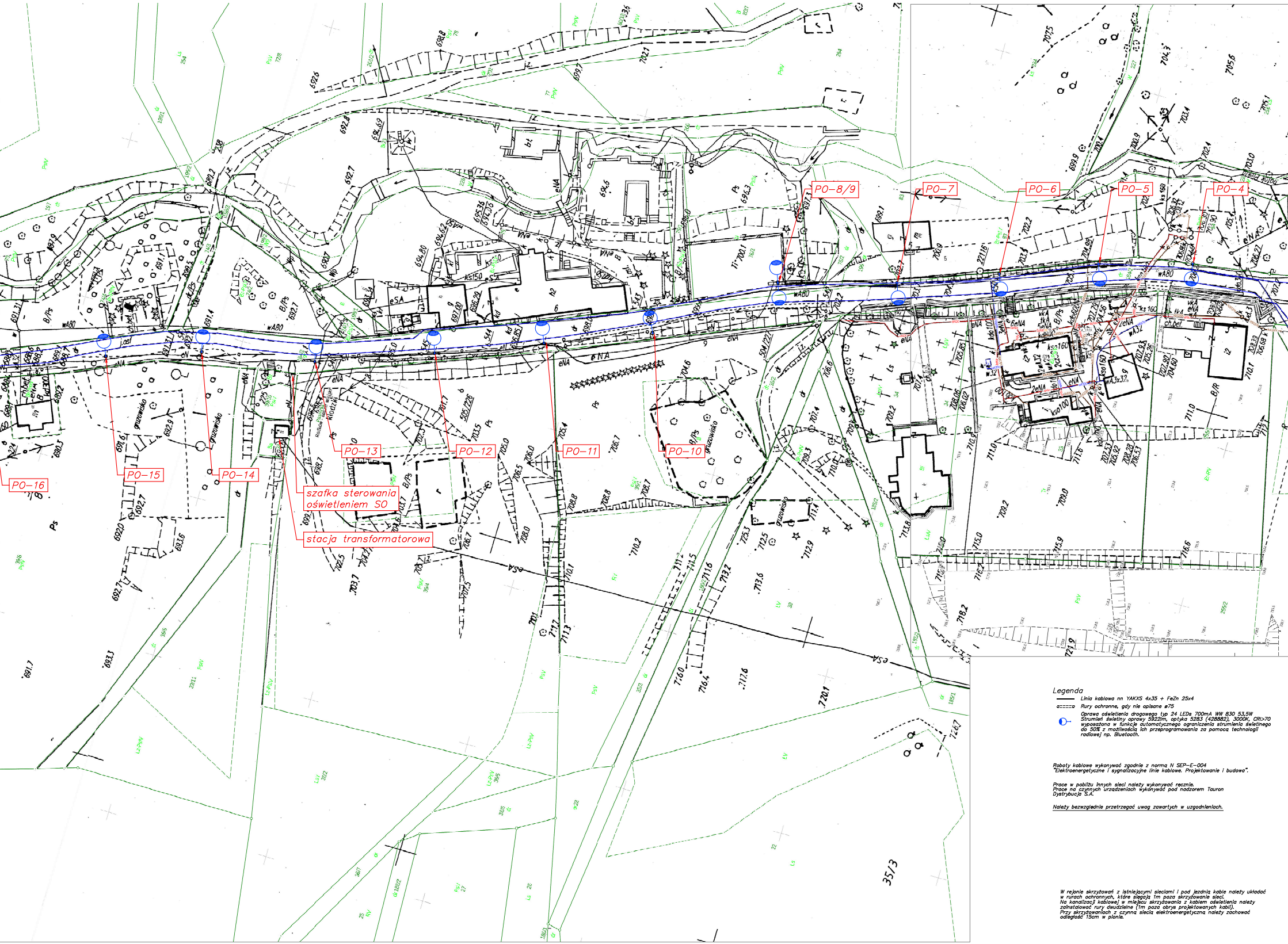
PO-4
PO-5
PO-6
PO-7
PO-8/9
PO-10
PO-11
PO-12
PO-13
PO-14
PO-15
PO-16
szafka sterowania oświetleniem SO
stacja transformatorowa
35/3

Legenda

—	Linia kablowa nn YAKXS 4x35 + FeZn 25x4
⊂=====⊃	Rury ochronne, gdy nie opisane ø75
◐	Oprawa oświetlenia drogowego typ 24 LEDs 700mA WW 830 53,5W Strumień świetlny oprawy 5922lm, optyka 5283 (428882), 3000K, CRI>70 wyposażona w funkcje automatycznego ograniczenia strumienia świetlnego do 50% z możliwością ich przeprogramowania za pomocą technologii radiowej np. Bluetooth.

Roboty kablowe wykonywać zgodnie z normą N SEP-E-004
"Elektroenergetyczne i sygnalizacyjne linie kablowe. Projektowanie i budowa".

Prace w pobliżu innych sieci należy wykonywać ręcznie.
Prace na czynnych urządzeniach wykonywać pod nadzorem Tauron Dystrybucja S.A.

Należy bezwzględnie przestrzegać uwag zawartych w uzgodnieniach.

W rejonie skrzyżowań z istniejącymi sieciami i pod jezdnią kable należy układać w rurach ochronnych, które sięgają 1m poza skrzyżowanie sieci.
Na kanalizacji kablowej w miejscu skrzyżowania z kablem oświetlenia należy zainstalować rury dwudzielne (1m poza obrys projektowanych kabli).
Przy skrzyżowaniach z czynną siecią elektroenergetyczną należy zachować odległość 15cm w pionie.

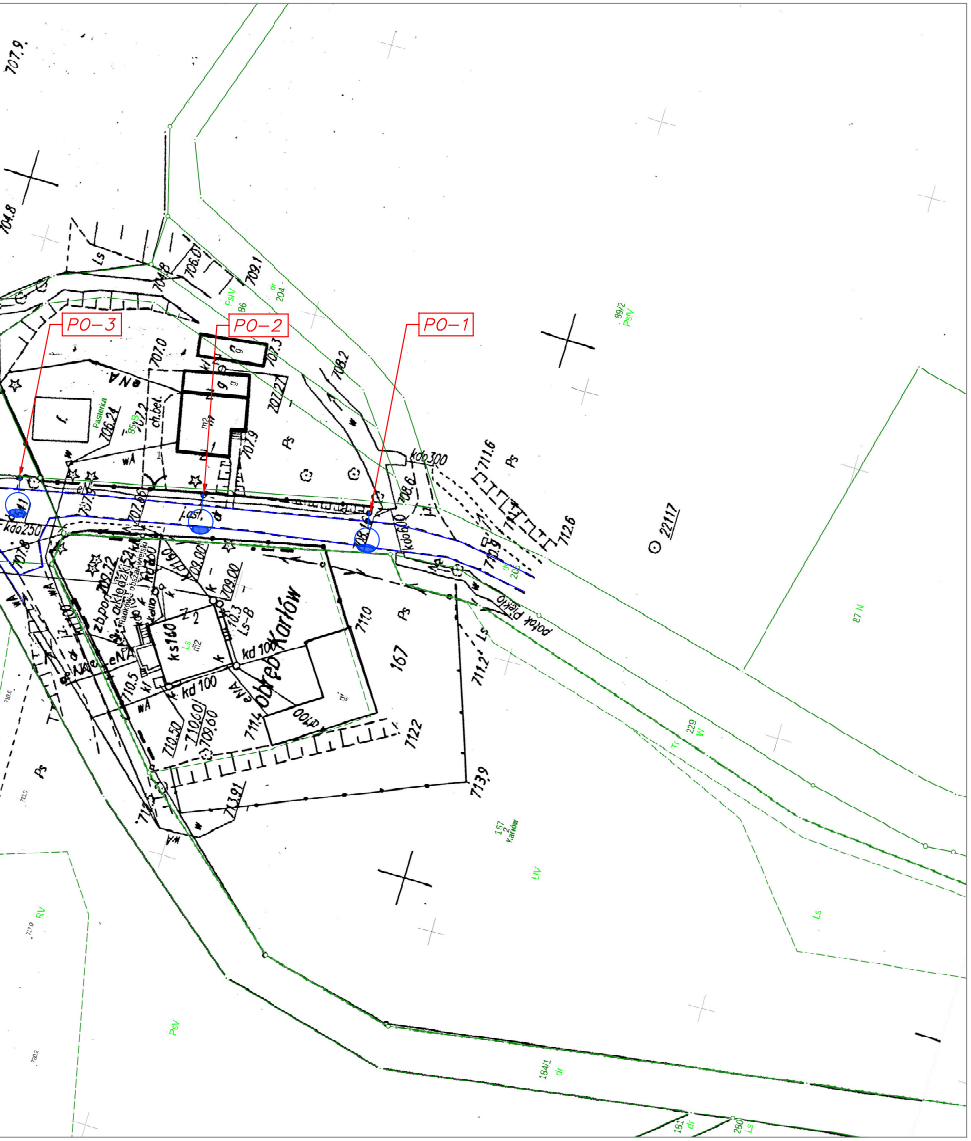
PO-3
PO-2
PO-1
kdo300
kdo250
kd 100
ks160
Ps
Ls
obręb Karłów
potok Pastwa
707.9
704.8
711.6
712.6
713.9
712.2

temat: Modernizacja oświetlenia drogowego w Miejscowości Pasterka
dz. nr 205, 184/2, 76/3, 40 - obr. Pasterka
jednostka ewidencyjna: 020812_5.0003

inwestor: Gmina Radków
ul. Rynek 1
57-420 Radków

biuro projektowe: ***"Mar-El" s.c. Barbara i Marek Wietrzykowscy***
ul. Jaśminowa 12
57-320 Polanica-Zdrój

marelsc@poczta.onet.pl

projektant:	nr uprawnień:	podpisy:
Marek Wietrzykowski	UAN.VI-6/3/125/90 DOŚ/IE/1128/02	

stadium:				branża:
Projekt Wykonawczy				elektryka
data: MAJ 2023	zmiana:	arkusz:	skala: 1:500	nr rysunku: E1

temat rysunku:

PROJEKT ZAGOSPODAROWANIA TERENU