

opracowanie projektowe:  
mgr inż. Paweł Kusnierak

REJONOWY ZARZĄD INFRASTRUKTURY  
we Wrocławiu

Powiadza się zgodność niniejszego dokumentu z oryginałem przyjętym do zasobu Ośrodka Dokumentacji Geodezyjnej i Kartograficznej Rejonowego Zarządu Infrastruktury we Wrocławiu.

Wrocław, dnia 20.06.2017 r. STARSZY GEODETA REJONOWEGO ZARZĄDU INFRASTRUKTURY

**MAPA DO CELÓW OPINIODAWCZYCH**

opracowana w technologii analogowej na podstawie mapy z zasobu  
Rejonowego Ośrodka Dokumentacji Geodezyjnej i Kartograficznej  
(PODOK) w Jeleniej Górze

LARSKA POREBA

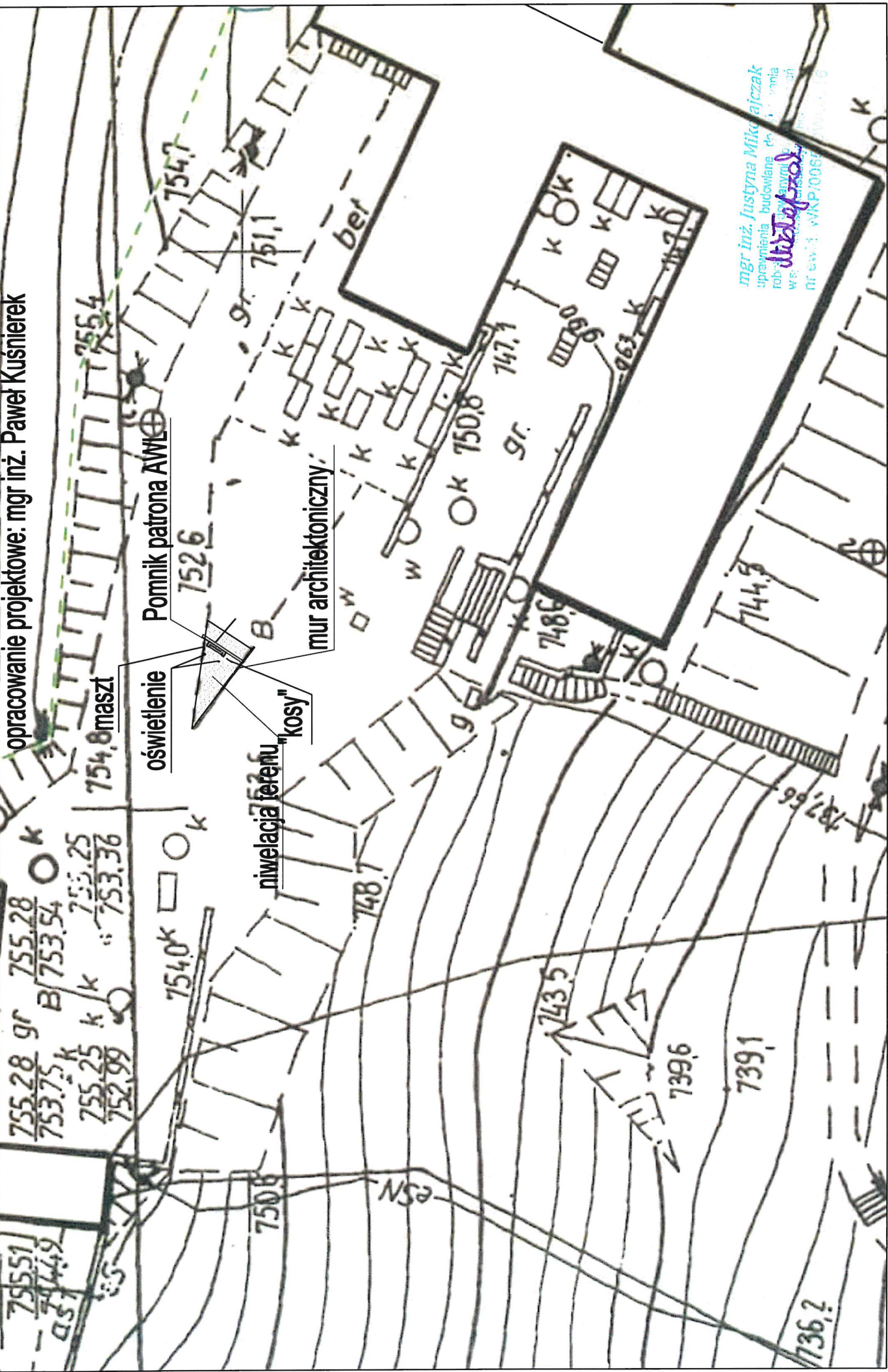
na Szklarska Poreba  
245/10  
1a 1:1000

RD 9A 20.06.2017  
mgr inż. Justyna Mikołajczak  
mgr inż. Mikołajczak

*[Handwritten signature]*

PZT - szczegoly


opracowanie projektowe: mgr inż. Paweł Kuśnierek



mgr inż. Justyna Mikołajczak  
uprawnienia budowlane do projektowania  
robót budowlanych  
wskazanych w art. 13  
ust. 1 pkt 1) Prawa Budowlanych  
nr ewid. WKP/00652/2007/19

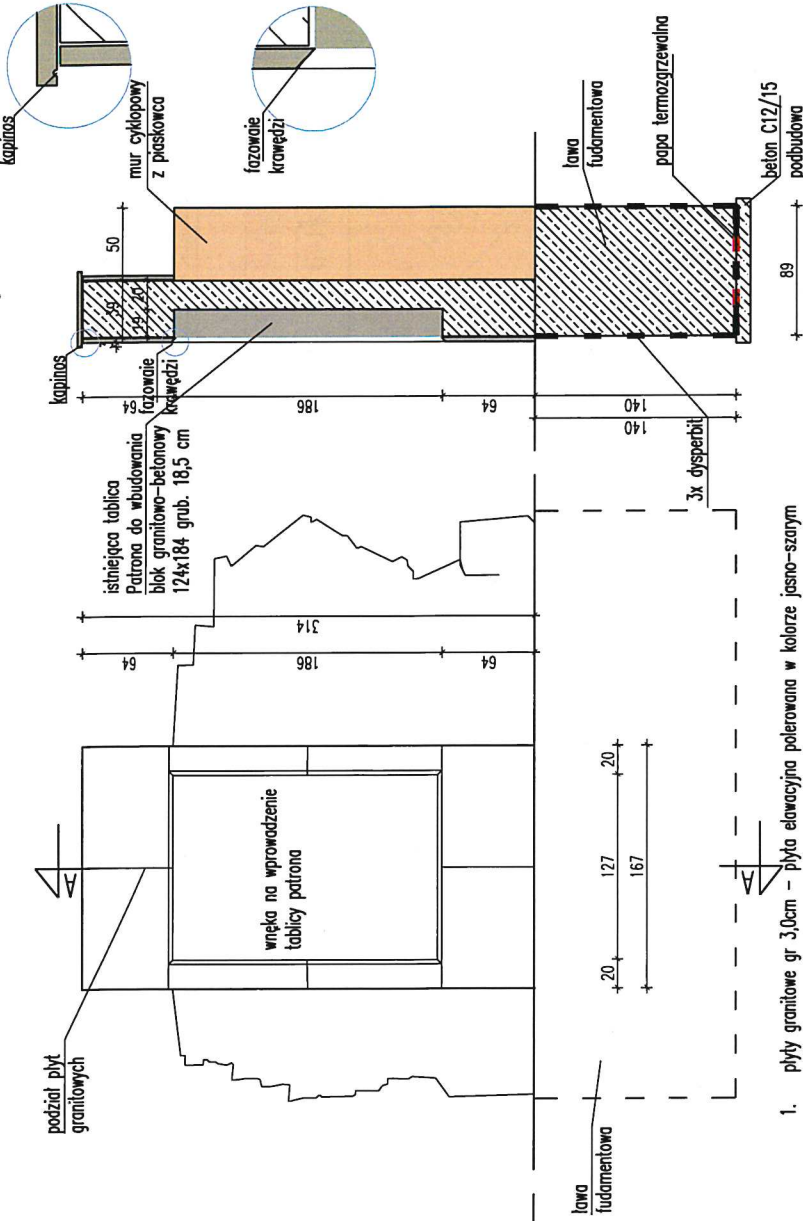


Widok konstrukcji pomnika – rozpatrywac łącznie z dokumentacją zdjęciową

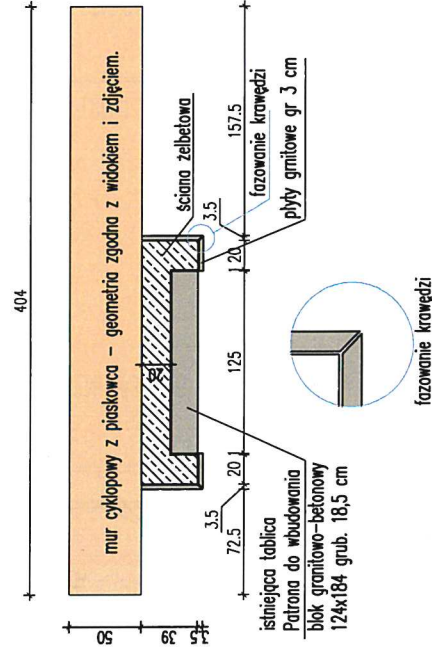


Widok ściany żelbetowej wraz fundamentem

Przekrój A-A



1. płyty granitowe gr 3,0cm – płyta elowacyjna polerowana w kolorze jasno-szarym np granit Strzegomski
2. mur cyklopowy z piaskowca – kamień mурowy nieregularny
3. Ściana żelbetowa: beton C20/25 W-8, stal zbrojeniowa A-IIIIN ( Bst 500)
4. Izolacje: papa termozgrzewalna mod. SBS, 3x dysperbit



mgr inż. Justyna Mikolajczak  
 uprawnień budowlane do: 11-11-11  
 robót budowlanych w zakresie  
 wykonania robót budowlanych  
 nr ewid. WKP/0065/2011/11-11-11

opracowanie projektowe: mgr inż. Paweł Kuśnierek