

RV
26012

MAPA DO CELÓW PROJEKTOWYCH
SKALA 1:500

Województwo: wielkopolskie
Powiat: nowotomyski
Id jedn. ewid.: 301504_4, Nowy Tomysl, 301504_5 Nowy Tomysl - obszar wiejski ark. 10, 4
Id obręb: 301504_4.0001 Nowy Tomysl, 301504_5.0010 Paproc
Seksja: 5.175.30.14.3.3, 5.175.30.19.1.1, 5.175.30.19.1.2, 5.175.30.19.2.1, 5.175.30.19.2... 5.175.30.20.1.1, 5.175.30.15.3.3
Układ współrzędnych: 2008-18'
Układ wysokości: PL-KRON86-NH
Nr ewid. CZ.6642.1579.2018
Stan aktualny na dzień: 21.08.2018
w zasięgu zlecenia
KARTA 1

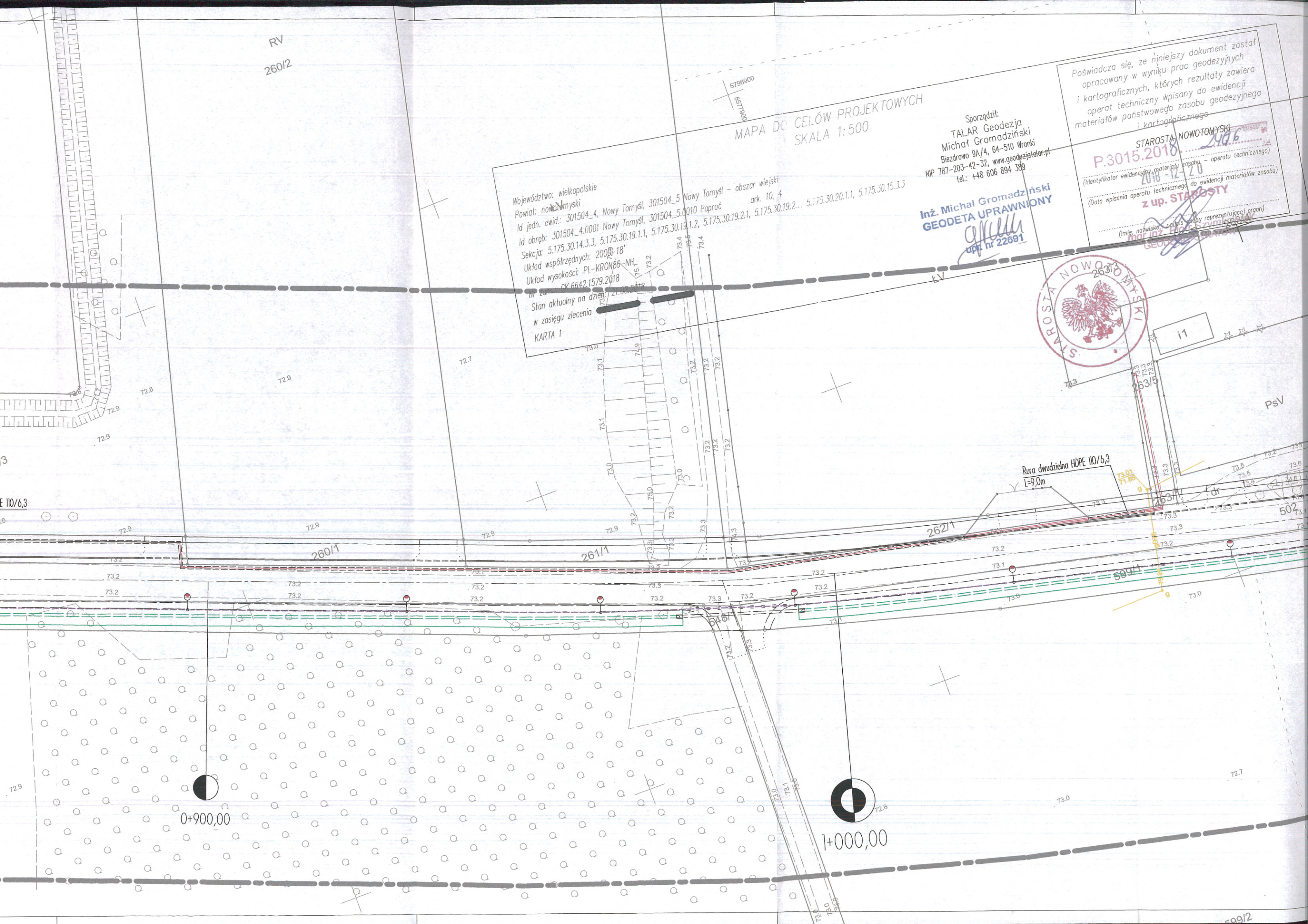
Sporządził:
TALAR Geodezja
Michał Gromadziński
Bieżdrowo 9A/4, 64-510 Wranki
NIP 787-203-42-32, www.geodezjatalar.pl
tel.: +48 606 894 389

Inż. Michał Gromadziński
GEODETA UPRAWNIONY
op. nr 22691

Poświadczam, że niniejszy dokument został opracowany w wyniku prac geodezyjnych i kartograficznych, których rezultaty zawiera operat techniczny wpisany do ewidencji materiałów państwowego zasobu geodezyjnego i kartograficznego

STAROSTA NOWOTOMYSKI
P.3015.2018... 2406
2018-12-17
(Data wpisania operatu technicznego do ewidencji materiałów zasobu)

z up. STAROSTY
(Imię, nazwisko i podpis osoby reprezentującej organ)



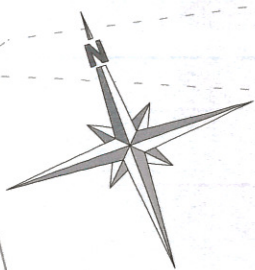
CELÓW PROJEKTOWYCH
SKALA 1:500

Sporządził:
TALAR Geodezja
Michał Gromadziński
Bieżdrowo 9A/4, 64-510 Wronki
NIP 787-203-42-32, www.geodezjatarlar.pl
tel.: +48 606 894 389

Inż. Michał Gromadziński
GEODETA UPRAWNIONY
app. nr 22691

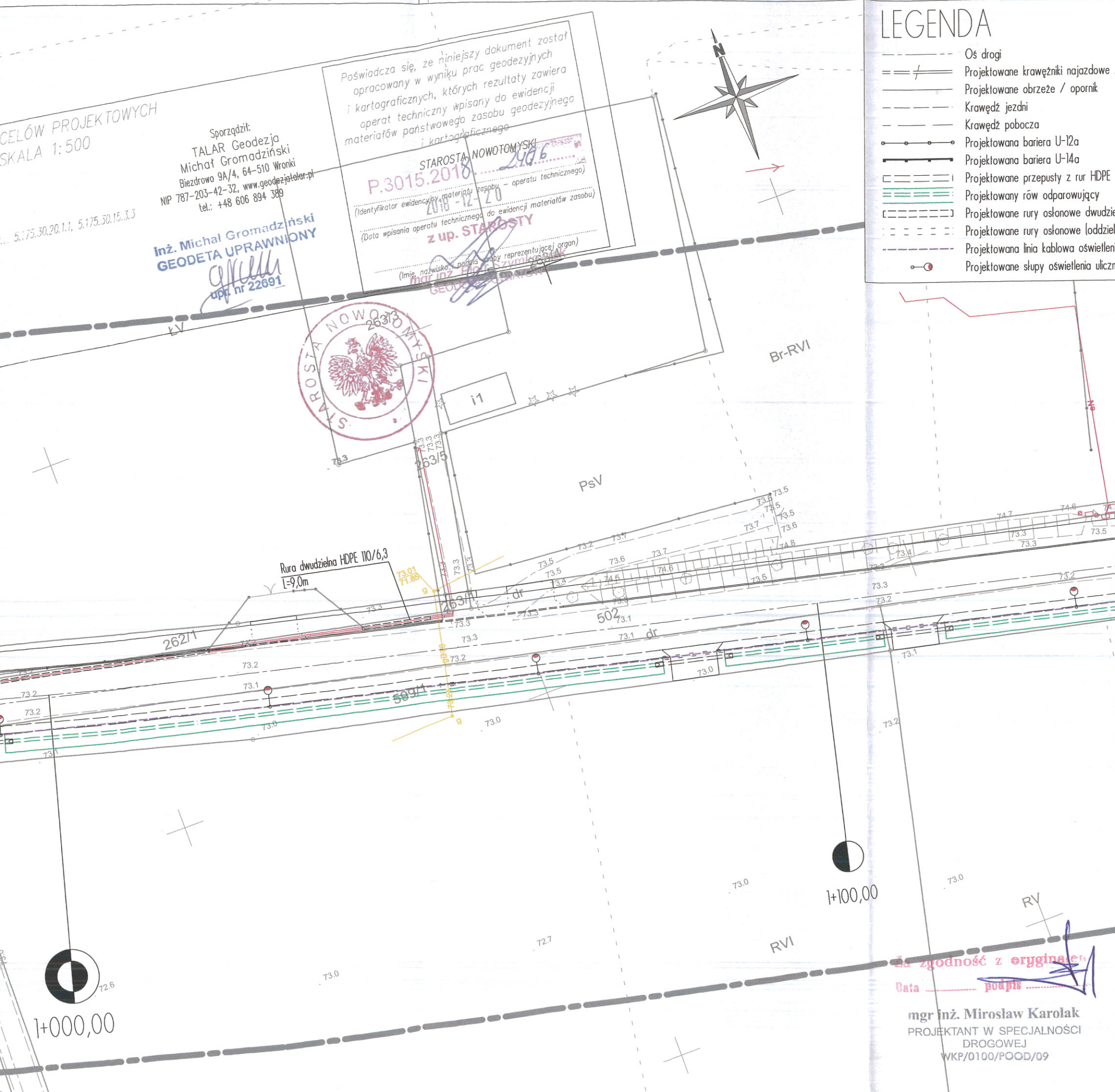
Poświadczam, że niniejszy dokument został opracowany w wyniku prac geodezyjnych i kartograficznych, których rezultaty zawiera operat techniczny wpisany do ewidencji materiałów państwowego zasobu geodezyjnego i kartograficznego

STAROSTA NOWOTOMYSKI
P.3015.2018
2018-12-20
z up. STAROSTY



LEGENDA

- Os drogi
- Projektowane krawężniki najazdowe / krawężniki drogowe
- Projektowane obrzeże / opornik
- Krawężz jezdni
- Krawężz pobocza
- Projektowana bariera U-12a
- Projektowana bariera U-14a
- Projektowane przepusty z rur HDPE
- Projektowany rów odprowadzający
- Projektowane rury osłonowe dwudzielne HDPE 110/6,3
- Projektowane rury osłonowe (oddzielne opracowanie)
- Projektowana linia kablowa oświetlenia ulicznego (oddzielne opracowanie)
- Projektowane słupy oświetlenia ulicznego (oddzielne opracowanie)
- Kanalizacja deszczowa
- Kanalizacja sanitarna
- Wodociąg
- Gazociąg
- Sieci teletechniczne
- Sieci energetyczne



Projekt jest chroniony Prawem Autorskim (Dz. U. 94,24,83). Wszystkie informacje zawarte w tym projekcie (rysunki i opis) stanowią własność intelektualną firmy "eMWu KAROLAK" i nie wolno ich użyć ponownie i reprodukować bez zgody wyżej wymienionej firmy.

eMWu KAROLAK	003		
	002		
	001	Projekt wykonawczy	27.02.2020 r.
Nr wydania:	Temat:	Data:	
Pracownia projektowa:		eMWu KAROLAK 63-400 Ostrów Wlkp, ul. Dworcowa 1	
Klient:	GMINA NOWY TOMYSŁ ul. Poznańska 33, 64-300 Nowy Tomisz		
Projekt:	Budowa i przebudowa ul. Leśnej w Nowym Tomyslu i Paproci - Część II		
Faza/Temat:	UZBROJENIE TERENU		

IMIĘ I NAZWISKO PROJEKTANTA:	UPRAWNIENIA:	PODPIS:
inż. Piotr Wawrzycki		<i>Wawrzycki</i>
Główny projektant:		
mgr inż. Mirosław Karolak	WKP/0100/POOD/09	<i>Karolak</i>
Sprawdzający		

do zgodność z oryginałem
Data podpis *Karolak*

mgr inż. Mirosław Karolak
PROJEKTANT W SPECJALNOŚCI DROGOWEJ
WKP/0100/POOD/09

Sporządzono w oparciu o: ALLPLAN FT v. 2006

Branża:	DROGOWA	Nr projektu: 388
Data:	LUTY 2020	Nr rysunku: 013-D
Skala:	1:500	