


Żnin, dnia 15 września 2022 r.



## DECYZJA Nr 15/22 o ustaleniu lokalizacji inwestycji celu publicznego

Na podstawie art. 104 Kodeksu postępowania administracyjnego (Dz.U. z 2021 r. poz.735 ze zm.), art. 50 ust. 1, art. 51 ust. 1 pkt 2, art. 51 ust.3, art. 53 i art. 54 ustawy z dnia 27 marca 2003 roku o planowaniu i zagospodarowaniu przestrzennym (Dz.U. z 2022 r. poz.503) oraz art. 6 pkt 3 ustawy z dnia 21 sierpnia 1997 r. o gospodarce nieruchomościami (Dz.U. z 2021 r. poz. 1899 ze zm.),

po rozpatrzeniu wniosku z dnia 14 lipca 2022 r. Zakładu Wodociągów i Kanalizacji „WiK” Sp. z o.o. w Żninie z siedzibą ul. Mickiewicza 22A, 88-400 Żnin w sprawie ustalenia lokalizacji inwestycji celu publicznego polegającej na budowie sieci kanalizacji sanitarnej grawitacyjnej zlokalizowanej, na terenie działek nr: 1204, 1223, 1228 w Żninie,  
po uzgodnieniu z:

- 1) Kujawsko-Pomorskim Wojewódzkim Konserwatorem Zabytków - postanowienie z dnia 02.08.2022r., nr ZAR/483/2022, znak: WUOZ.DB.ZAR.5151.53.2.2022.ED.,
- 2) Regionalnym Dyrektorem Ochrony Środowiska w Bydgoszczy - postanowienie z dnia 04.08.2022 r., znak: WST.612.1.337.2022.WD,

### u s t a l a m

lokalizację inwestycji celu publicznego o znaczeniu lokalnym (gminnym) dla inwestycji polegającej na budowie sieci kanalizacji sanitarnej grawitacyjnej zlokalizowanej, na terenie działek nr: 1204, 1223, 1228 w Żninie.

#### I Rodzaj inwestycji: budowa sieci kanalizacji sanitarnej.

##### 1) Parametry inwestycji:

- a) długość sieci ok. 500 m, średnica do Ø250 mm,
- b) budowa sieci kanalizacji sanitarnej grawitacyjnej w liniach rozgraniczających teren inwestycji.

#### II Warunki i szczegółowe zasady zagospodarowania terenu oraz jego zabudowy wynikające z przepisów odrębnych:

##### 1. Warunki i wymagania ochrony i kształtowania ładu przestrzennego:

- 1) budowa może być prowadzona w granicach terenu, trasą oznaczoną kolorem czarnym, na mapie zasadniczej w skali 1:500, stanowiącej załącznik Nr 1 do decyzji;
- 2) zakres inwestycji obejmuje rozbudowę sieci wodociągowej i kanalizacji sanitarnej;
- 3) przy projektowaniu należy zachować przepisy Prawa budowlanego (Dz. U. z 2021 r. poz.2351 zm.), ustawę o drogach publicznych (Dz. U. z 2022 r. poz.1693) oraz warunki techniczne, jakimi powinny odpowiadać budynki i ich usytuowanie (Dz. U. z 2019 r. poz. 1065 ze zm.).

##### 2. Ochrona środowiska i zdrowia ludzi oraz dziedzictwa kulturowego i zabytków:

- 1) usuwanie odpadów - na terenie działki należy przewidzieć miejsce do gromadzenia odpadów; z odpadami należy postępować zgodnie z ustawą o odpadach z dnia 14 grudnia 2012 r. (Dz. U. z 2022 r. poz. 699);
- 2) ochrona środowiska gruntowo-wodnego przed zanieczyszczeniami - usuwanie substancji szczególnie szkodliwych dla środowiska wodnego należy zapewnić zgodnie z Prawem wodnym (Dz.U. 2021 poz. 2233 ze zm.);
- 3) ochrona powietrza - emisja zanieczyszczeń do atmosfery musi spełniać kryteria dopuszczalnych norm zgodnie z przepisami Prawa ochrony środowiska (Dz. U. z 2021 r. poz. 1973 ze zm.);
- 4) ochrona środowiska naturalnego - inwestycja należy do przedsięwzięć mogących potencjalnie znacząco oddziaływać na środowisko, wymienionych w rozporządzeniu Rady Ministrów z dnia 10 września 2019 r. w sprawie przedsięwzięć mogących znacząco oddziaływać na środowisko (Dz.U.

z 2019r. poz. 1839)- sieci kanalizacyjne o całkowitej długości przedsięwzięcia nie mniejszej niż 1 km, w związku z § 3 ust.2 pkt 2 ww. rozporządzenia. Dla przedmiotowego zamierzenia została wydana zmiana decyzji o środowiskowych uwarunkowaniach z dnia 09.06.2022 r. dla inwestycji „Budowa sieci kanalizacji sanitarnej i tłocznej z odgałęzieniami do nieruchomości w gminie Żnin, w mieście Żnin”, która została wydana w dniu 16.08.2016r.;

- 5) inwestycja nie oddziałuje negatywnie na obszary NATURA 2000;
  - 6) inwestycja położona w obszarze Chronionego Krajobrazu Jezior Żnińskich. Obowiązują przepisy uchwały Nr XLIX/810/18 Sejmiku Województwa Kujawsko-Pomorskiego z dnia 24 września 2018 r. w sprawie Obszaru Chronionego Krajobrazu Jezior Żnińskich (Dz.Urz.Woj.Kuj.-Pom. z 2018r. poz. 4856) – inwestycja nie narusza zakazów w niej określonych.
  - 7) obszar zamierzenia nie znajduje się w strefie ochrony terenów górniczych, terenów narażonych na niebezpieczeństwo powodzi oraz zagrożonych osuwaniem mas ziemnych; trasa inwestycji nie znajduje się na terenie zamkniętym;
  - 8) ochrona przed hałasem - na terenie inwestycji należy utrzymać hałas na poziomie dopuszczalnym zgodnie z przepisami Prawa ochrony środowiska;
  - 9) ochrona zabytków – przy realizacji inwestycji należy postępować zgodnie z ustawą o ochronie zabytków i opiece nad zabytkami (Dz. U. z 2022 r. poz.840); planowana inwestycja zlokalizowana jest w rejonie strefy „W” ochrony archeologicznej wyznaczonej dla stanowiska archeologicznego zarejestrowanego w trakcie badań powierzchniowych prowadzonych w ramach Archeologicznego Zdjęcia Polski wpisanego do ewidencji zabytków – Żnin stan 5.AZP 43-35; prace ziemne na terenie inwestycji należy prowadzić pod nadzorem archeologicznym, a w przypadku odstąpienia obiektów/nawarstwień kulturowych wymagane jest wykonanie archeologicznych badań ratowniczych w zakresie przewidzianym projektem budowlanym;
  - 10) ochrona zieleni - podczas realizacji inwestycji należy chronić istniejące drzewa, a w przypadku koniecznych wycinek podyktowanych względami technicznymi należy uzyskać stosowne zgody zgodnie z ustawą z dnia 16 kwietnia 2004 r. o ochronie przyrody (Dz. U. z 2022 poz. 916);
3. **Warunki obsługi w zakresie infrastruktury technicznej i komunikacji:**
- zaopatrzenie w media:
    - a) sieć kanalizacji sanitarnej – zgodnie z warunkami gestora sieci;
4. **Wymagania dotyczące ochrony interesów osób trzecich:**
- 1) realizacja inwestycji nie może pogorszyć użytkowania nieruchomości sąsiednich;
  - 2) powiadomiono strony o projektowanej inwestycji.
5. **Linie rozgraniczające teren inwestycji oraz oznaczenia graficzne przedstawione są na mapie zasadniczej w skali 1:500 stanowiącej załącznik Nr 1 do decyzji.**

## UZASADNIENIE

Zakład Wodociągów i Kanalizacji sp. z o.o. z siedzibą ul. Mickiewicza 22a, 88-400 Żnin wnioskiem z 14 lipca 2022 r. zwrócił się o wydanie decyzji o ustaleniu lokalizacji inwestycji celu publicznego dla inwestycji polegającej na budowie sieci kanalizacji sanitarnej grawitacyjnej zlokalizowanej, na terenie działek nr 1204, 1223, 1228 w Żninie ul. Łąkowa.

Na terenie inwestycji nie obowiązuje miejscowy plan zagospodarowania przestrzennego. Wśród celów wymienionych w art. 6 pkt 3 ustawy z dnia 21 sierpnia 1997 r. o gospodarce nieruchomościami (Dz.U. z 2021 r. poz. 1899 ze zm.) przewidziana jest „**budowa i utrzymywanie publicznych urządzeń służących do zaopatrzenia ludności w wodę, gromadzenia, przesyłania, oczyszczania i odprowadzania ścieków oraz odzysku i unieszkodliwiania odpadów, w tym ich składowania**”.

Zgodnie z cytowanymi powyżej artykułami ustawy z dnia 27 marca 2003 r. o planowaniu i zagospodarowaniu przestrzennym w takim przypadku burmistrz wydaje decyzję o ustaleniu lokalizacji inwestycji celu publicznego. Przedmiotowa inwestycja jest zgodna z przepisami odrębnymi. Inwestycja położona w obszarze Chronionego Krajobrazu Jezior Żnińskich. Obowiązują przepisy uchwały Nr XLIX/810/18 Sejmiku Województwa Kujawsko-Pomorskiego z dnia 24 września 2018 r. w sprawie Obszaru Chronionego Krajobrazu Jezior Żnińskich (Dz.Urz.Woj.Kuj.-Pom. z 2018r. poz. 4856) – inwestycja nie narusza zakazów w niej określonych. Przedsięwzięcie nie oddziałuje negatywnie na obszary Natura 2000. Przedmiotowa inwestycja zalicza się do przedsięwzięć mogących znacząco oddziaływać na środowisko

wymienionych w rozporządzeniu Rady Ministrów z dnia 10 września 2019r. w sprawie przedsięwzięć mogących znacząco oddziaływać na środowisko (Dz.U. z 2019r. poz.1839 ze zm.) § 3 ust.1 pkt 81- sieci kanalizacyjne o całkowitej długości przedsięwzięcia nie mniejszej niż 1 km, w związku z § 3 ust.2 pkt 2 ww. rozporządzenia. Dla przedmiotowego zamierzenia została wydana zmiana decyzji o środowiskowych uwarunkowaniach z dnia 09.06.2022 r. dla inwestycji „Budowa sieci kanalizacji sanitarnej i tłocznej z odgałęzieniami do nieruchomości w gminie Żnin, w mieście Żnin”, która została wydana w dniu 16.08.2016r. Trasa planowanej sieci nie znajduje się w strefie ochrony terenów górniczych, terenów narażonych na niebezpieczeństwo powodzi oraz zagrożonych osuwaniem się mas ziemnych. Trasa inwestycji nie znajduje się na terenie zamkniętym. Na terenie gminy Żnin nie przebiegają linie elektroenergetyczne najwyższych napięć równe 220 kV lub większe. Inwestycja położona poza strefą 65 m od osi gazociągu wysokiego ciśnienia o średnicy mniejszej niż 500 mm lub równej 500 mm i strefą 100 metrów od osi gazociągu wysokiego ciśnienia o średnicy większej niż 500 mm. Zgodnie z art. 10a ustawy z dnia 3 lutego 1995r. o ochronie gruntów rolnych i leśnych (Dz.U. z 2021r. poz. 1326 ze zm.) inwestycja nie wymaga uzyskania zgody na zmianę przeznaczenia gruntów rolnych na cele nierolnicze; teren położony w granicach administracyjnych miasta Żnina, dla których nie stosuje się przepisów przedmiotowej ustawy. Trasa inwestycji przebiega przez tereny przeznaczone w miejscowym planie ogólnym zagospodarowania przestrzennego miasta Żnina, ważnym do dnia 31 grudnia 2003r., częściowo na terenie komunikacji – ulica lokalna (kontur planistyczny 08 KL) oraz częściowo na terenie łąk (kontur planistyczny C 53 RZ).

Pismem z dnia 15 lipca 2022 r. oraz przez obwieszczenia na tablicy ogłoszeń i biuletyn informacji publicznej, na podstawie art. 61 i 49 Kodeksu postępowania administracyjnego (Dz. U. z 2021 r. poz. 735 ze zm.) strony zostały zawiadomione o wszczęciu postępowania administracyjnego w przedmiotowej sprawie. W myśl art. 10 § 1 i art. 49 ustawy z dnia 14 czerwca 1960 r. Kodeks postępowania administracyjnego zawiadomiono strony o zakończeniu postępowania. Przed wydaniem decyzji umożliwiono każdej ze stron wypowiedzenie się, co do zebranych dowodów i materiałów.

Decyzja wymaga uzyskania pozytywnych uzgodnień:

- z Wojewódzkim Urzędem Ochrony Zabytków Delegatura w Bydgoszczy (art.53 ust.4 pkt 2 ustawy o planowaniu i zagospodarowaniu przestrzennym – strefa ochrony konserwatorskiej „B” oraz ochrony archeologicznej),
- z Regionalnym Dyrektorem Ochrony Środowiska (art.53 ust.4 pkt 8 ustawy o planowaniu i zagospodarowaniu przestrzennym- Obszar Chronionego Krajobrazu Jezior Żnińskich).

Mając na uwadze zgodność planowanej inwestycji z przepisami odrębnymi orzeczono jak w sentencji.

#### POUCZENIE

Zgodnie z przepisem art. 63 ust. 4 ustawy o planowaniu i zagospodarowaniu przestrzennym wnioskodawcy, który nie uzyskał prawa do terenu, nie przysługuje roszczenie o zwrot nakładów poniesionych w związku z otrzymaną decyzją ustalającą warunki zabudowy.

Burmistrz Żnina w drodze decyzji stwierdza wygaśnięcie niniejszej decyzji, jeżeli:

- inny wnioskodawca uzyska pozwolenie na budowę;
- dla tego terenu zostanie uchwalony plan miejscowy, którego ustalenia są inne niż w wydanej decyzji.

Od niniejszej decyzji służy prawo odwołania do Samorządowego Kolegium Odwoławczego w Bydgoszczy, za pośrednictwem Burmistrz Żnina w terminie czternastu dni od dnia jej doręczenia.

Zgodnie z art. 127a. Kodeksu postępowania administracyjnego:

§ 1. W trakcie biegu terminu do wniesienia odwołania strona może zrzec się prawa do wniesienia odwołania wobec organu administracji publicznej, który wydał decyzję.

§ 2. Z dniem doręczenia organowi administracji publicznej oświadczenia o zrzeczeniu się prawa do wniesienia odwołania przez ostatnią ze stron postępowania, decyzja staje się ostateczna i prawomocna.

#### Załączniki:

1. Załącznik Nr 1 - załącznik graficzny do decyzji,
2. Załącznik Nr 2 - a n a l i z a stanu prawnego i faktycznego wnioskowanej nieruchomości

#### Otrzymują:

1. Zakład Wodociągów i Kanalizacji „WiK” Sp. z o.o. w Żninie  
ul. Mickiewicza 22A, 88-400 Żnin
2. Muzeum Ziemi Pałuckiej w Żninie  
ul. Plac Wolności 1, 88-400 Żnin
3. Gmina Żnin

IGPI. a/a

#### Sprawy prowadzi:

Sławomir Chrośniak – Główny specjalista

tel.: 503 949 228

adres e-mail: s.chrosniak@gminaznin.pl

z up. BURMISTRZA  
Paweł Piechowiak  
Dyrektor Wydziału Infrastruktury,  
Gospodarki Przemysłowej i Inwestycji



## A N A L I Z A STANU PRAWNEGO I FAKTYCZNEGO WNIOSKOWANEJ NIERUCHOMOŚCI

Dotyczy wniosku: o wydanie decyzji o lokalizacji inwestycji celu publicznego dla inwestycji polegającej na budowie sieci kanalizacji sanitarnej grawitacyjnej zlokalizowana, na terenie działek nr 1204, 1223, 1228 w Żninie ul. Łąkowa.

Wnioskodawca: Zakład Wodociągów i Kanalizacji sp. z o.o. wniosek z dnia 14 lipca 2022 r.

### I PODSTAWY ANALIZY

Wniosek z dn. 14.07.2022 r. o ustalenie lokalizacji inwestycji celu publicznego, tj. formularz wniosku zawierający charakterystykę inwestycji w formie opisowej oraz w formie przedstawionej na załączniku graficznym określającym parametry zabudowy i planowane zagospodarowanie terenu.

### II OBSZAR ANALIZOWANY

Działki objęte wnioskiem (patrz załącznik graficzny do analizy).

### III ANALIZA OBECNEGO ZAGOSPODAROWANIA DZIAŁEK OBJĘTYCH WNIOSKIEM

obszar działek nr 1204, 1223, 1228 w Żninie.

Funkcja zabudowy i istniejącego zagospodarowania:

Lp	Oznaczenie nieruchomości	powierzchnia	Oznaczenie w ewidencji	własność
1.	1204	0.3636 ha	dr	Gmina Żnin
2.	1223	0.6148 ha	Tk	Skarb Państwa, użytk. wieczyste Gmina Żnin, użytkownik Muzeum Ziemi Pałuckiej w Żninie
3.	1228	0.1758 ha	dr	Gmina Żnin

**stan prawny:** na terenie inwestycji nie obowiązuje miejscowy plan zagospodarowania przestrzennego;

**wymagane uzgodnienia:**

- z Wojewódzkim Urzędem Ochrony Zabytków Delegatura w Bydgoszczy (art.53 ust.4 pkt 2 ustawy o planowaniu i zagospodarowaniu przestrzennym – strefa ochrony konserwatorskiej „B” oraz ochrony archeologicznej),
- z Regionalnym Dyrektorem Ochrony Środowiska (art.53 ust.4 pkt 8 ustawy o planowaniu i zagospodarowaniu przestrzennym- Obszar Chronionego Krajobrazu Jezior Żnińskich).

### IV. ZGODNOŚĆ STANU FAKTYCZNEGO Z MAPĄ ZASADNICZĄ

zgodny w zakresie terenu objętego wnioskiem

### V. UWAGI I WNIOSKI Z ANALIZY

Przedmiotowa inwestycja polegająca na budowie sieci kanalizacji sanitarnej grawitacyjnej zlokalizowanej na terenie działek nr 1204, 1223, 1228 w Żninie przy ul. Łąkowej

Na podstawie art. 53 ust. 3, w związku z art. 54, ustawy z dnia 27.03.2003 r. o planowaniu i zagospodarowaniu przestrzennym przeprowadzono analizę stanu faktycznego i prawnego terenu, na którym przewiduje się lokalizację inwestycji, z której wynika, że przedmiotowy teren składa się z działek stanowiących własność Gminy Żnin i Skarbu Państwa.

Zakres inwestycji obejmuje realizację:

- a) długość sieci ok. 500 m, średnica do Ø250 mm,
- b) budowa sieci kanalizacji sanitarnej grawitacyjnej w liniach rozgraniczających teren inwestycji.

Wnioskowane zamierzenie zalicza się do inwestycji celu publicznego tj. do działań o znaczeniu lokalnym (gminnym) stanowiącym realizację celów, o których mowa w art. 6 pkt ustawy z dnia 21 sierpnia 1997 r. o gospodarce nieruchomościami (Dz.U. z 2021 r. poz. 1899 ze zm.).

Przedsięwzięcie nie oddziałuje negatywnie na obszary NATURA 2000.

Przedmiotowe zamierzenie wymagało uzyskania decyzji o środowiskowych uwarunkowaniach, gdyż zalicza się do przedsięwzięć mogących znacząco oddziaływać na środowisko, wymienionych w rozporządzeniu Rady Ministrów z dnia 9 listopada 2010 r. w sprawie przedsięwzięć mogących znacząco oddziaływać na środowisko (Dz.U. z 2019 r. poz. 1839) § 3 ust.1 pkt 81- *sieci kanalizacyjne o całkowitej długości przedsięwzięcia nie mniejszej niż 1 km*, w związku z § 3 ust.2 pkt 2 ww. rozporządzenia. Dla przedmiotowego zamierzenia została wydana zmiana decyzji o środowiskowych uwarunkowaniach z dnia 09.06.2022 r. dla inwestycji „Budowa sieci kanalizacji sanitarnej i tłocznej z odgałęzieniami do nieruchomości w gminie Żnin, w mieście Żnin”, która została wydana w dniu 16.08.2016r.

Zamierzenie nie znajduje się w strefie ochrony terenów górniczych, terenów narażonych na niebezpieczeństwo powodzi oraz zagrożonych osuwaniem mas ziemnych. Inwestycja nie znajduje się na terenie zamkniętym. Na terenie gminy Żnin nie przebiegają linie elektroenergetyczne najwyższych napięć równe 220 kV lub większe. Inwestycja położona poza strefą 65m od osi gazociągu wysokiego ciśnienia o średnicy mniejszej niż 500 mm lub równej 500 mm i poza strefą 100 metrów od osi gazociągu wysokiego ciśnienia o średnicy większej niż 500 mm. Trasa inwestycji przebiega przez strefę ochrony konserwatorskiej „B” oraz ochrony archeologicznej

Zgodnie z art. 10a ustawy z dnia 3 lutego 1995 r. o ochronie gruntów rolnych i leśnych (Dz.U. z 2021r. poz. 1326 ze zm.) inwestycja nie wymaga uzyskania zgody na zmianę przeznaczenia gruntów rolnych na cele nierolnicze; teren położony w granicach administracyjnych miasta Żnina, dla których nie stosuje się przepisów przedmiotowej ustawy. Trasa inwestycji przebiega przez tereny przeznaczone w miejscowym planie ogólnym zagospodarowania przestrzennego miasta Żnina, ważnym do dnia 31 grudnia 2003r., częściowo na terenie komunikacji – ulica lokalna (kontur planistyczny 08 KL) oraz częściowo na terenie łąk (kontur planistyczny C 53 RZ).

Trasa inwestycji przebiega przez tereny przeznaczone w miejscowym planie ogólnym zagospodarowania przestrzennego gminy Żnin, ważnym do dnia 31 grudnia 2003r. częściowo na terenie komunikacji – ulica lokalna (kontur planistyczny 08 KL) oraz częściowo na terenie łąk (kontur planistyczny C 53 RZ),

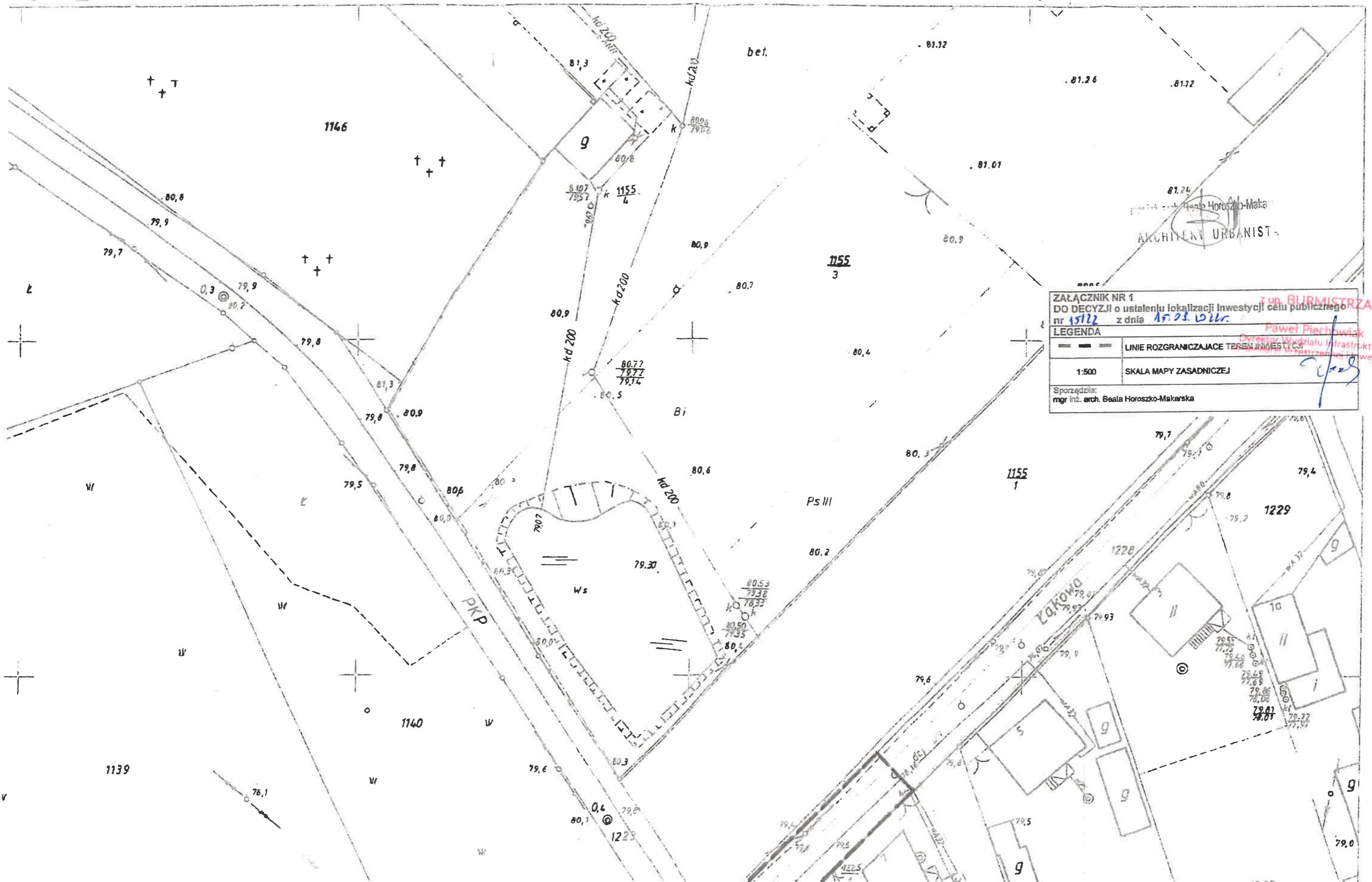
Planowana inwestycja winna być prowadzona z maksymalną ochroną istniejącej zieleni. W przypadku wystąpienia kolizji planowanej inwestycji z zielenią należy uzyskać na wycinkę lub przesadzenie drzew uzgodnienie w toku odrębnego postępowania, zgodnie z ustawą z dnia 16 kwietnia 2004 r. o ochronie przyrody (Dz. U. z 2022 poz. 916).

W przypadku wystąpienia jakiegokolwiek kolizji planowanej inwestycji z istniejącą na terenie siecią należy wystąpić do gestora sieci z odrębnym wnioskiem o określenie warunków usunięcia kolizji.

Planowana inwestycja nie stworzy negatywnych skutków przestrzennych dla omawianego terenu, a funkcje zastane na terenie inwestycji nie ulegną zmianie.

Planowana inwestycja, nie wpłynie negatywnie na ład przestrzenny, rozumiany zgodnie z definicją określoną w art. 2 pkt 1 ww. ustawy o planowaniu i zagospodarowaniu przestrzennym. Dlatego po przeprowadzonej analizie ustalono, że na taki zakres wniosku decyzja winna być pozytywna.

z up. BURMISTRZA  
Paweł Piechowiak  
Dyrektor Wydziału Infrastruktury,  
Gospodarki Przestrzennej i Inwestycji



**ZALĄCZNIK NR 1**  
**DO DECYZJI o ustaleniu lokalizacji inwestycji celu publicznego**  
 nr 15112 z dnia 15.03.2011

**LEGENDA**

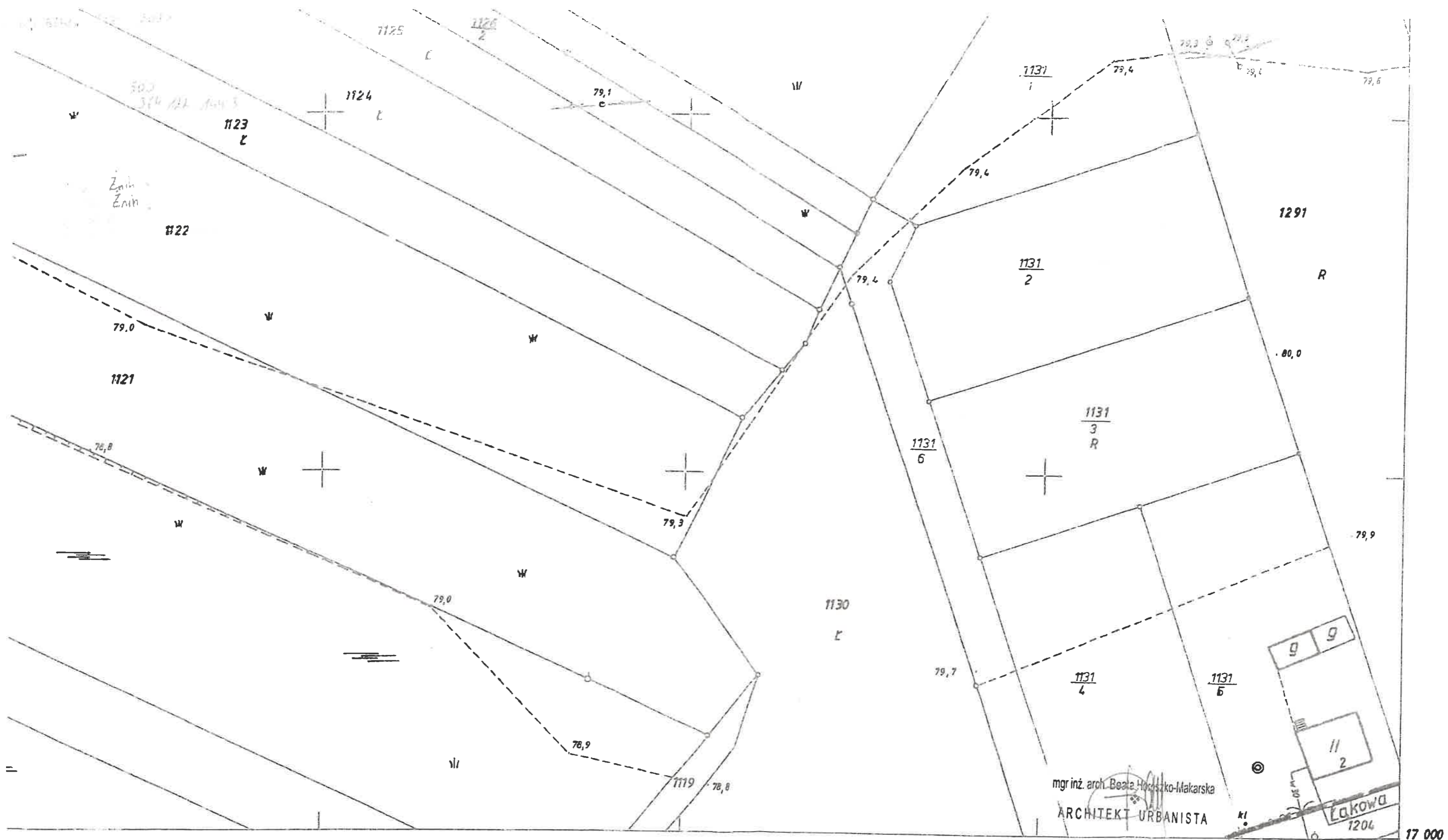
	LINIE ROZGRANICZAJĄCE TEREN INWESTYCJI
1:500	SKALA MAPY ZASADNICZEJ

Sporządziła:  
 mgr inż. arch. Beata Horoszko-Makerska

*z up. BURMISTRZA*  
*Paweł Piechowiak*  
 Dyrektor Wydziału Infrastruktury,  
 Urzędu Miejskiego w Bydgoszczy







144.1  
A  
192.1

A. Gm. Żnin woj. bydgoskie  
Miasto: Żnin

**ZALĄCZNIK NR 1**  
DO DECYZJI o ustaleniu lokalizacji inwestycji celu publicznego  
nr 15/22 z dnia 15.09.2022. z up. BURMISTRZA

**LEGENDA**

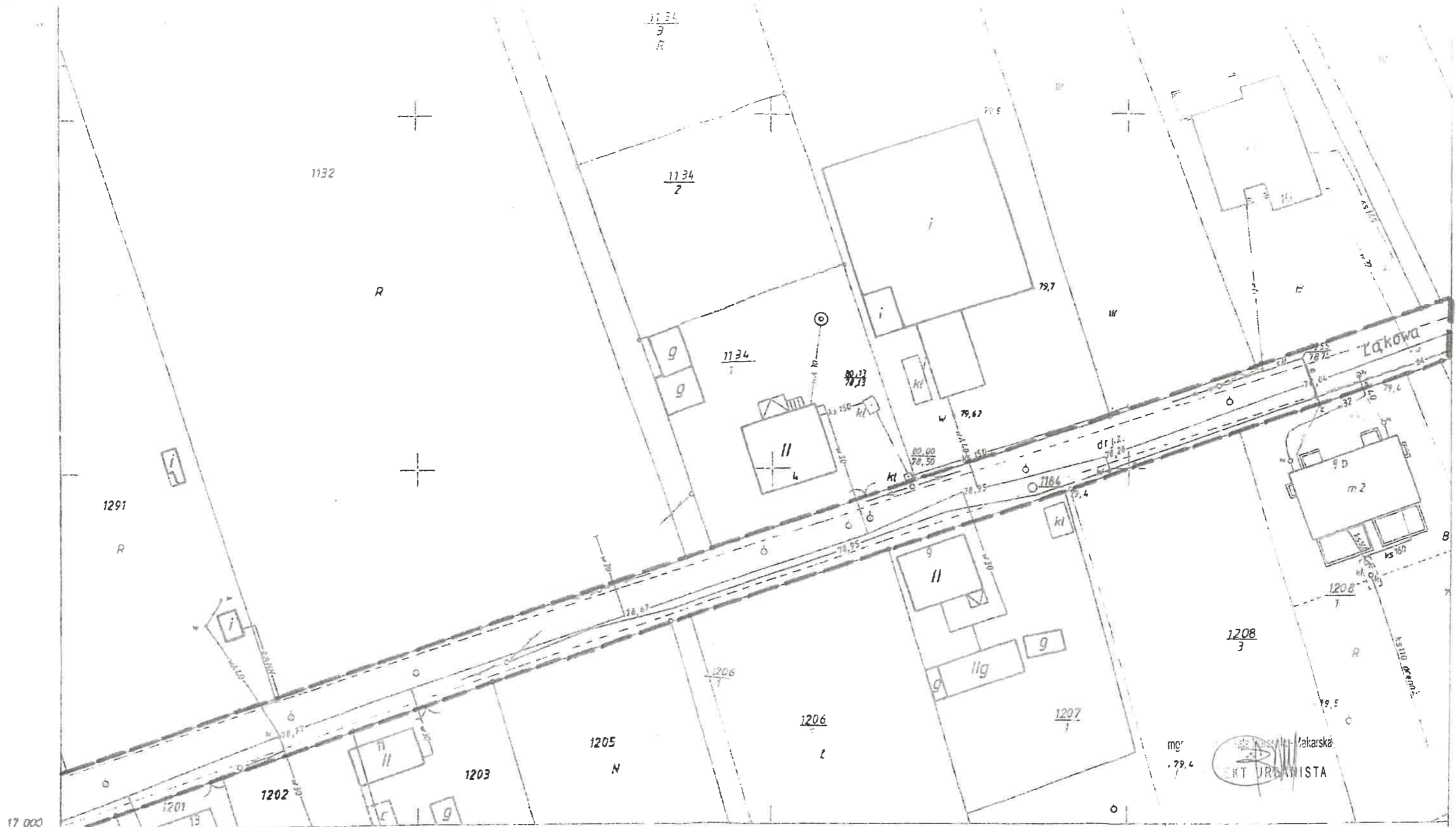
---	LINE ROZGRANICZAJĄCE TEREN INWESTYCJI
1:500	SKALA MAPY ZASADNICZEJ

Sporządziła:  
mgr inż. arch. Beata Horoszko-Makaraska

Paweł Piechowink  
Dyrektor Wydziału Infrastruktury,  
Przeszłość i Inwestycji

50 000 000 000 000  
17 000





364.122.1444  
1:500

### MAPA ZASADNICZA

Założona w r. 1995 przez  
OKRĘGOWE PRZEDSIĘBIORSTWO GEODEZYJNO-KARTOGRAFII  
SPÓŁKA Z O.O. W BYDGOSZCZY

Kierownik Pracowni R Krzyżanowski

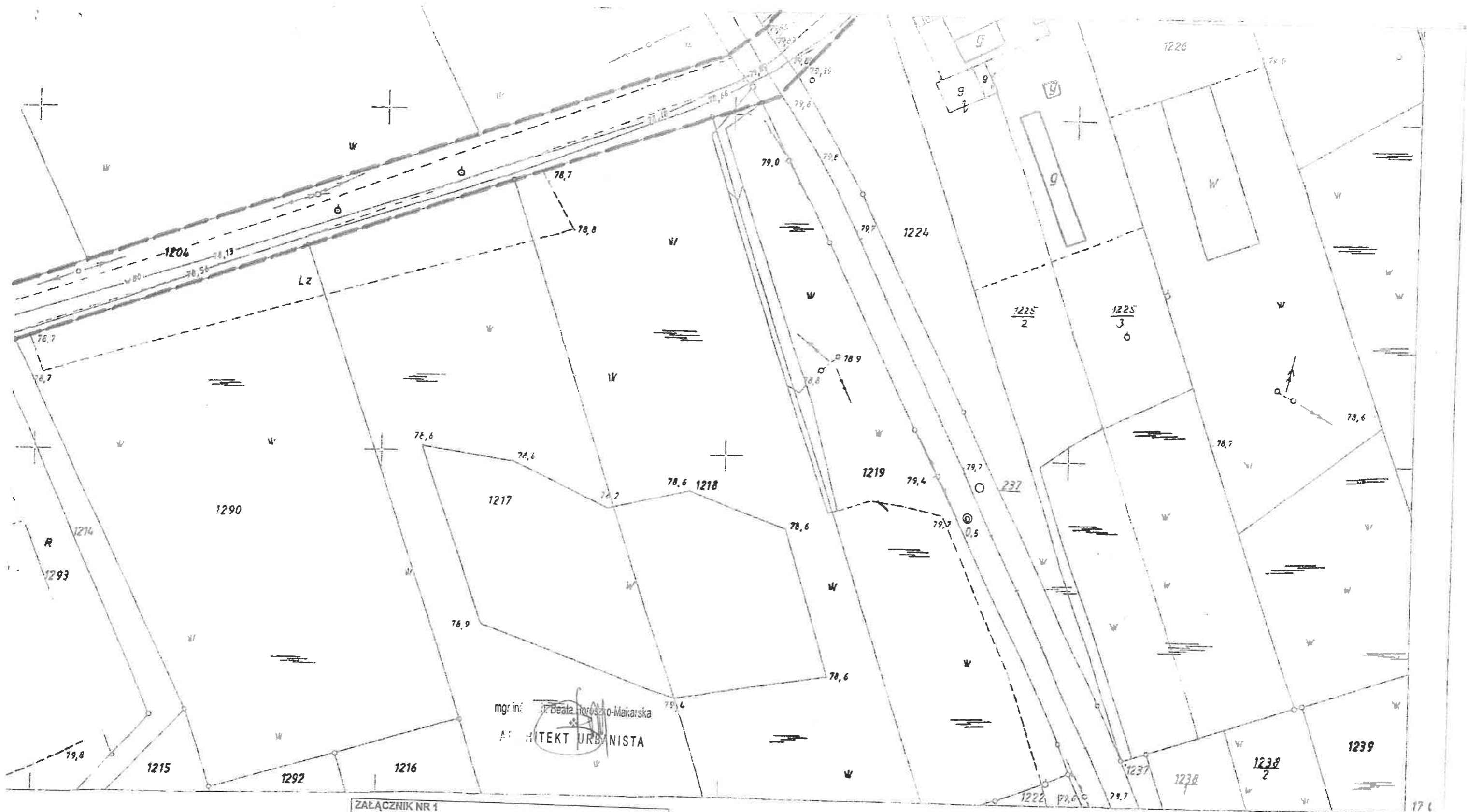
ZALĄCZNIK NR 1 DO DECYZJI o ustaleniu lokalizacji inwestycji celu publicznego nr 17/22 z dnia 15.09.2011 r.	
LEGENDA	
	LINIE ROZGRANICZAJĄCE TEREN INWESTYCJI
1:500	SKALA MAPY ZASADNICZEJ
Sporządziła: mgr inż. arch. Beata Horoszko-Makarska	

mgr inż. arch. Beata Horoszko-Makarska  
  
 Paweł Piśchowiak  
 Dyrektor Wydziału Infrastruktury,  
 Gospodarki Przemysłowej i Inwestycji  
 z up. BURMISTRZA

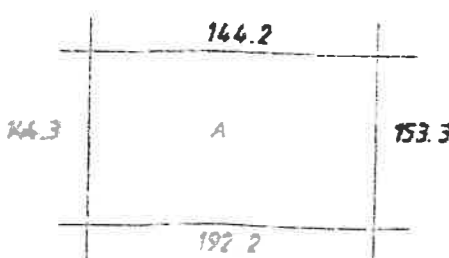
8 000 118 950 675 4







mgr inż. Beata Horoszko-Makarska  
**ARCHITEKT URBANISTA**



A. Gm. Żnin woj. b.  
 Miasto: Żnin

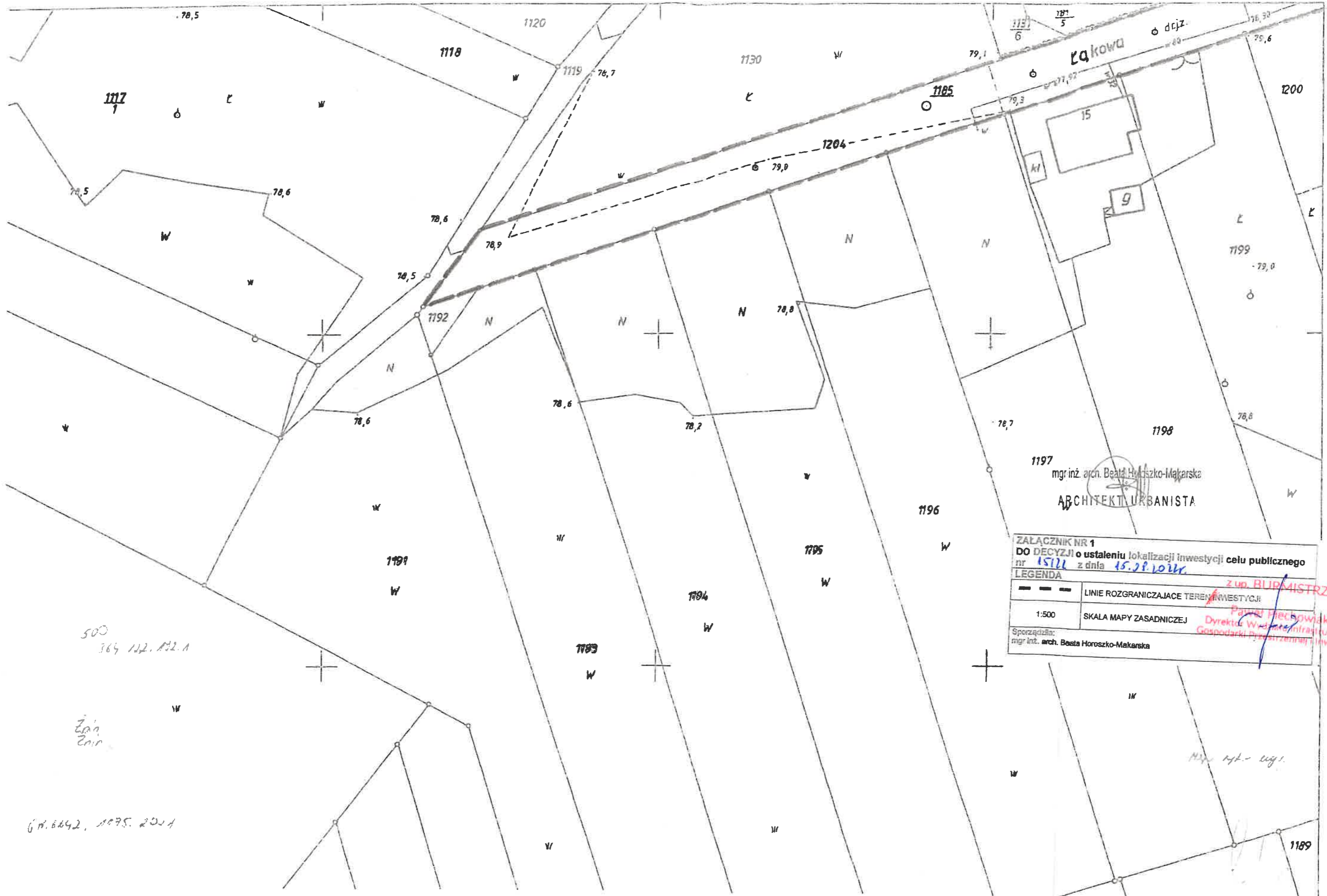
ZAŁĄCZNIK NR 1	
DO DECYZJI o ustaleniu lokalizacji inwestycji celu publicznego	
nr 11/12 z dnia 15.08.2021 r.	
LEGENDA z up. BURMISTRZA	
---	LINIE ROZGRANICZAJĄCE TEREN INWESTYCJI
1:500	SKALA MAPY ZASADNICZEJ
Sporządziła: mgr inż. arch. Beata Horoszko-Makarska	

GP. 6642. 1195. 2021

Mapa 5/1 - 05/1

007 05





mgr inż. arch. Beata Horoszko-Makarska  
**ARCHITEKT URBANISTA**

**ZALĄCZNIK NR 1**  
**DO DECYZJI o ustaleniu lokalizacji inwestycji celu publicznego**  
 nr 15122 z dnia 15.08.2014

<b>LEGENDA</b>	
	LINIE ROZGRANICZAJĄCE TERENY INWESTYCJI
1:500	SKALA MAPY ZASADNICZEJ

Sporządziła:  
mgr inż. arch. Beata Horoszko-Makarska

*z up. BURMISTRZA*  
*Patryk Plesowski*  
*Dyrektor Wydziału Inżynierii, Infrastruktury,*  
*Gospodarki Przestrzennej i Inwestycji*

500  
364 122. 122.1

Zaśn.  
Zaśn.

G.N. 6642, 1095. 2014

*M. K. - wys.*

