

Polska Spółka Gazownictwa sp. z o.o.
Oddział Zakład Gazowniczy w Zabrze
ul. Szczęść Boże 11, 41-800 Zabrze
tel. 32 398 50 00, faks 32 271 78 01

Gazownia Jastrzębie-Zdrój
ul. Goździków 1
44-335 Jastrzębie-Zdrój
tel. 324730200
faks 324730208

**FIRMA „ABS”-OCHRONA
ŚRODOWISKA”
SPÓŁKA Z O.O.
Ul. Wierzbowa 14
40-169 KATOWICE**

Wasz znak: F/ABS-1366/17
Nasz znak: W110/339/1015/160040201/2017

Jastrzębie-Zdrój, 27.10.2017r

Dotyczy : uzgodnienia projektu zagospodarowania terenu w związku z przebudową ulicy
Boża Góra Prawa w Jastrzębiu-Zdroju. (sprawa B4-432/339/2017)


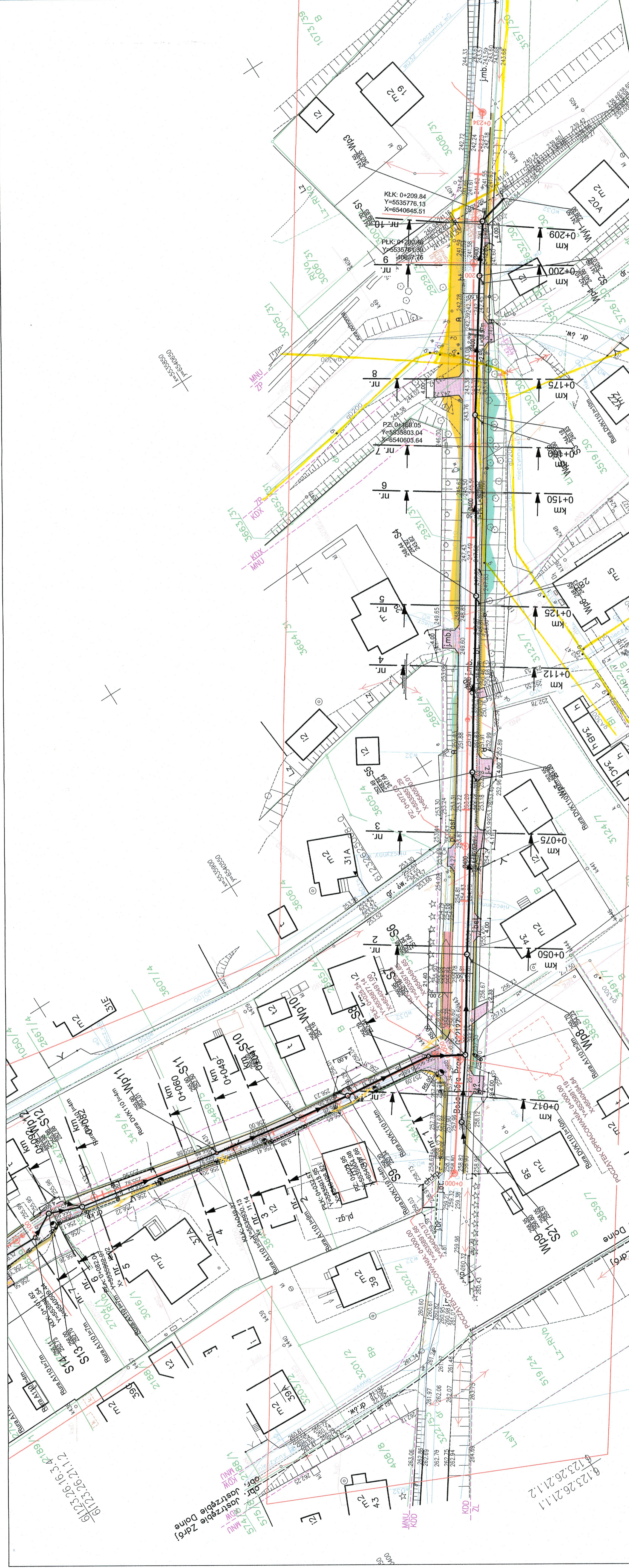
W odpowiedzi na Państwa pismo w sprawie jak wyżej przesyłamy plany
sytuacyjne z potwierdzonym przebiegiem sieci gazowej polietylenowej i stalowej
średniego oraz niskiego ciśnienia wg stanu na dzień 27.10.2017.
Projekt uzgadnia się pozytywnie przy zachowaniu następujących warunków :

Głębokość posadowienia gazociągu nie powinna ulec zmianie.
W przypadku zmniejszenia głębokości posadowienia należy gazociąg obniżyć i
przebudować w technologii HDPE.
Odległości podstawowe zachować zgodnie z Rozporządzeniem Ministra Gospodarki
z dnia 26 kwietnia 2013r. w sprawie warunków technicznych, jakim powinny
odpowiadać sieci gazowe i ich usytuowanie.
- (Dz. U. z dnia 4 czerwca 2013r. poz. 640 – tabela nr 2 i 3)
Skrzyżowania gazociągów z przeszkodami terenowymi (odległości pionowe i rury
ochronne) zgodnie z PN-91/M – 34501.
Przed przystąpieniem do prac wykonać wykopy kontrolne określające posadowienie
sieci gazowej.
W obrębie czynnych gazociągów prace ziemne prowadzić ręcznie.
Uszkodzenia sieci gazowej, które powstaną wskutek Państwa działania zostaną
usunięte na koszt inwestora.
Wszelkie prace w pobliżu urządzeń gazowych prowadzić pod odpłatnym
nadzorem Gazowni w Jastrzębiu-Zdroju ul. Goździków 1.
Niniejsze uzgodnienie jest ważne dwa lata od daty wydania.

Z poważaniem

Z-CIA KIEROWNIKA
Gazownia w Jastrzębiu Zdroju

Mariusz Kopczyński



- 1
- 2
- jezdnia - nawierzchnia z betonu asfaltowego
- obniżony krawężnik do 4 cm ponad krawężń jezdni
- krawężnik betonowy 15x30 cm
- zjazd - nawierzchnia rozbiórka z kostki betonowej dwutonu koloru ciemnozielonego
- peron przy przystanku BUS - nawierzchnia rozbiórka z kostki betonowej szarej
- nawierzchnia z łucznia kamiennego
- obrzeże betonowe 8 x 30 cm
- skarpa nasypu
- krawężnik najazdowy obniżony do 4 cm ponad krawężń jezdni
- skarpa wykopu
- krawężnik granitowy 15x30 cm
- Projektowany słup oświetleniowy, wys. 6m
- Projektowany kabel oświetleniowy
- Projektowana oprawa typu LED
- Projektowana rura osłona
- Projektowany słup teletechniczny
- Isinający słup teletechniczny do likwidacji
- proj. kanalizacja deszczowa
- proj. studnia kan. deszcz
- proj. wpust drogowy
- Wp1,...

FIRMA
"ABS-OCHRONA ŚRODOWISKA"
 SPÓŁKA Z O.O.
 Przebudowa ulicy Boża Góra Prawa w Jastrzębju - Zdroju
 40-168 Katowice, ul. Wierzbowa 14,
 tel./fax. 2588015

INWESTOR:
 Miasto Jastrzębie - Zdrój
 Al. Józefa Piłsudskiego 60
 44-335 Jastrzębie - Zdrój

Projekt zagospodarowania terenu - arkusz 1		Data	
Zespół autorski	Nr uprawnień	Specjalność	Data opracowania:
mgr inż. Grzegorz Durczyński	52171/13	drogowa	31 marca 2017
Sprawdzający: inż. Zbigniew Zareba	1792/84	drogowa	marzec 2017
Projektant: mgr inż. Jarosław Tuszanowski	6085/15	instalacyjna	marzec 2017
Sprawdzający: mgr inż. Maria Tuszanowska	173/80	instalacyjno-inżynierska	marzec 2017
Projektant: mgr inż. Janusz Kraszyński	53/89 EL	elektryczna	marzec 2017
Sprawdzający: mgr inż. Jadwiga Kraszyńska	531/89 EL	elektryczna	marzec 2017
Projektant: mgr inż. Tomasz Kmiałka	DT-MT023702U	telekomunikacyjna	marzec 2017
		Skala:	Nr rys.:
		1 : 500	1.0a



- krawężnik graniczny 10x30 cm
- skarpa wysoka
- krawężnik do rowów i opadów do 4 cm ponad krawężń jezdn
- skarpa nasypu
- płytka betonowa 8 x 20 cm
- nawierzchnia z trawki kam. 20cm
- beton przy przystanku BUS - nawierzchnia rozpraszająca z kostki betonowej szarej
- ziemia - nawierzchnia rozpraszająca z kostki betonowej dwukolorowej koloru ciemnoniebieskiego
- krawężnik betonowy 10x30 cm
- skarpa wysoka
- krawężnik do rowów i opadów do 4 cm ponad krawężń jezdn
- skarpa nasypu
- płytka betonowa 8 x 20 cm
- nawierzchnia z trawki kam. 20cm
- beton przy przystanku BUS - nawierzchnia rozpraszająca z kostki betonowej szarej
- ziemia - nawierzchnia rozpraszająca z kostki betonowej dwukolorowej koloru ciemnoniebieskiego
- krawężnik graniczny 10x30 cm
- skarpa wysoka
- krawężnik do rowów i opadów do 4 cm ponad krawężń jezdn
- skarpa nasypu
- płytka betonowa 8 x 20 cm
- nawierzchnia z trawki kam. 20cm
- beton przy przystanku BUS - nawierzchnia rozpraszająca z kostki betonowej szarej
- ziemia - nawierzchnia rozpraszająca z kostki betonowej dwukolorowej koloru ciemnoniebieskiego
- krawężnik graniczny 10x30 cm
- skarpa wysoka
- krawężnik do rowów i opadów do 4 cm ponad krawężń jezdn
- skarpa nasypu
- płytka betonowa 8 x 20 cm
- nawierzchnia z trawki kam. 20cm
- beton przy przystanku BUS - nawierzchnia rozpraszająca z kostki betonowej szarej
- ziemia - nawierzchnia rozpraszająca z kostki betonowej dwukolorowej koloru ciemnoniebieskiego
- krawężnik graniczny 10x30 cm
- skarpa wysoka
- krawężnik do rowów i opadów do 4 cm ponad krawężń jezdn
- skarpa nasypu
- płytka betonowa 8 x 20 cm
- nawierzchnia z trawki kam. 20cm
- beton przy przystanku BUS - nawierzchnia rozpraszająca z kostki betonowej szarej
- ziemia - nawierzchnia rozpraszająca z kostki betonowej dwukolorowej koloru ciemnoniebieskiego
- krawężnik graniczny 10x30 cm
- skarpa wysoka
- krawężnik do rowów i opadów do 4 cm ponad krawężń jezdn
- skarpa nasypu
- płytka betonowa 8 x 20 cm
- nawierzchnia z trawki kam. 20cm
- beton przy przystanku BUS - nawierzchnia rozpraszająca z kostki betonowej szarej
- ziemia - nawierzchnia rozpraszająca z kostki betonowej dwukolorowej koloru ciemnoniebieskiego
- krawężnik graniczny 10x30 cm
- skarpa wysoka
- krawężnik do rowów i opadów do 4 cm ponad krawężń jezdn
- skarpa nasypu
- płytka betonowa 8 x 20 cm
- nawierzchnia z trawki kam. 20cm
- beton przy przystanku BUS - nawierzchnia rozpraszająca z kostki betonowej szarej
- ziemia - nawierzchnia rozpraszająca z kostki betonowej dwukolorowej koloru ciemnoniebieskiego
- krawężnik graniczny 10x30 cm
- skarpa wysoka
- krawężnik do rowów i opadów do 4 cm ponad krawężń jezdn
- skarpa nasypu
- płytka betonowa 8 x 20 cm
- nawierzchnia z trawki kam. 20cm
- beton przy przystanku BUS - nawierzchnia rozpraszająca z kostki betonowej szarej
- ziemia - nawierzchnia rozpraszająca z kostki betonowej dwukolorowej koloru ciemnoniebieskiego
- krawężnik graniczny 10x30 cm
- skarpa wysoka
- krawężnik do rowów i opadów do 4 cm ponad krawężń jezdn
- skarpa nasypu
- płytka betonowa 8 x 20 cm
- nawierzchnia z trawki kam. 20cm
- beton przy przystanku BUS - nawierzchnia rozpraszająca z kostki betonowej szarej
- ziemia - nawierzchnia rozpraszająca z kostki betonowej dwukolorowej koloru ciemnoniebieskiego

Polska Spółka Gazownictwa sp. z o.o.
ul. M. Kasprzaka 25, 01-224 Warszawa

Gazownia w Jastrzębiu - Zdroju
ul. Goździków 1, 44-335 Jastrzębie- Zdrój
tel/faks 32 473 02 08, 32 473 02 00
NIP 525 24 96 411
KRS 0000374001 REGON 142739519

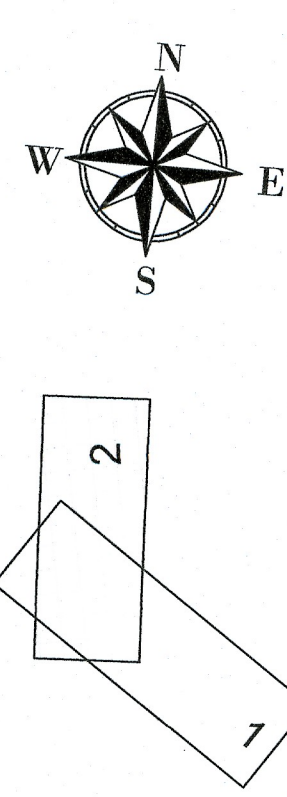
Z-CARZĄDZOWNIKA
Gazownia w Jastrzębiu Zdroju
Mariusz Kopczyński

27. 10. 2017

— gaz. s/c - $\phi 800$ - stalowy (1972 r)
PE 100 - (2017 r)

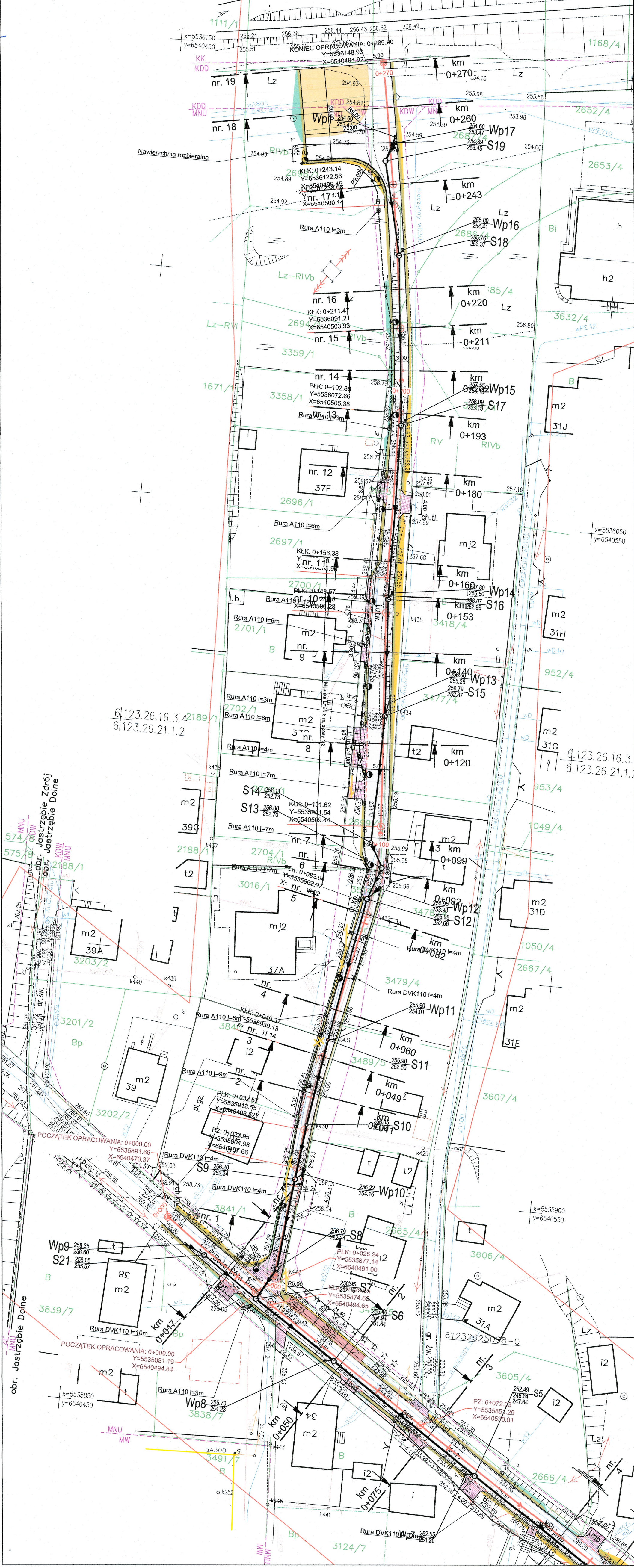
— gaz. m/c - $\phi 200, \phi 50$ - stalowy (1991)

W 110 / 339 / 1015 / 1600 40 201 / 2017



- jezdnia - nawierzchnia z betonu asfaltowego
- obniżony krawężnik do 4 cm ponad krawędź jezdni
- krawężnik betonowy 15x30 cm
- ziądz - nawierzchnia rozbiorna z kostki betonowej dwuteownika koloru demograficznego
- peron przy przystanku BUS - nawierzchnia rozbiorna z kostki betonowej szarej
- nawierzchnia z tłucznia kamiennego
- obrzeże betonowe 8 x 30 cm
- skarpa nasypu
- krawężnik najazdowy obniżony do 4 cm ponad krawędź jezdni
- skarpa wykopu
- krawężnik granitowy 15x30 cm
- krawężnik betonowy wtopiony 12x25 cm
- nawierzchnia tłuczniowa
- Projektowany słup oświetleniowy, wys. 6m
- Projektowany kabel oświetleniowy
- Projektowana oprawa typu LED
- Projektowana rura osłonowa
- Projektowany słup telekomunikacyjny
- istniejący słup telekomunikacyjny do likwidacji
- proj. kanalizacja deszczowa
- S1
- proj. studnia kan. deszcz
- proj. wpust drogowy
- Wp1...

FIRMA "ABS-OCHRONA ŚRODOWISKA" SPOŁKA Z O.O. 40-169 Katowice, ul. Wierzbowa 14. tel./fax 2589015		Inwestor: Miasto Jastrzębie - Zdrój Al. Józefa Piłsudskiego 80 44-335 Jastrzębie - Zdrój	
Nazwa rysunku: Projekt zagospodarowania terenu - arkusz 2			
Zespół autorski	Nr uprawnień	Specjalność	Data opracowania:
mgr inż. Grzegorz Durczyński	52171/3	drogowa	31.03.2017
Sprawdzający: mgr inż. Zbigniew Zareba	1792/94	drogowa	marzec 2017
Projektant: mgr inż. Jarosław Tustanowski	6085/15	instalacyjna	marzec 2017
Sprawdzający: mgr inż. Maria Tustanowska	17380	instalacyjno-inżynierska	marzec 2017
Projektant: mgr inż. Janusz Kraszyński	5389 EL	elektryczna	marzec 2017
Sprawdzający: mgr inż. Jacek Kraszyński	53189 EL	elektryczna	marzec 2017
Projektant: mgr inż. Tomasz Kmita	07-WP10235202U	telekomunikacyjna	marzec 2017
		Skala:	1 : 500
		Nr rys.	
			1.0b





Linia graniczna z terenem sąsiednim

Linia graniczna z terenem sąsiednim

Linia graniczna z terenem sąsiednim

Linia graniczna z terenem sąsiednim

Linia graniczna z terenem sąsiednim

Linia graniczna z terenem sąsiednim

Linia graniczna z terenem sąsiednim

Linia graniczna z terenem sąsiednim

Linia graniczna z terenem sąsiednim

Linia graniczna z terenem sąsiednim

Linia graniczna z terenem sąsiednim

Linia graniczna z terenem sąsiednim

Linia graniczna z terenem sąsiednim

Linia graniczna z terenem sąsiednim

Linia graniczna z terenem sąsiednim

Linia graniczna z terenem sąsiednim

Linia graniczna z terenem sąsiednim

Linia graniczna z terenem sąsiednim

Linia graniczna z terenem sąsiednim

Linia graniczna z terenem sąsiednim

Linia graniczna z terenem sąsiednim

Linia graniczna z terenem sąsiednim

Linia graniczna z terenem sąsiednim

Nazwa inwestora Projektant Adres siedziby	Data opracowania Tytuł opracowania	Data wydania Skala	Nazwa firmy Adres siedziby
---	---------------------------------------	-----------------------	-------------------------------

Handwritten signature/initials.

Projekt zagospodarowania terenu - arkusz 2

Nazwa obiektu	Wykazanie	Opis
	10	Linia graniczna z terenem sąsiednim
	11	Linia graniczna z terenem sąsiednim
	12	Linia graniczna z terenem sąsiednim
	13	Linia graniczna z terenem sąsiednim
	14	Linia graniczna z terenem sąsiednim
	15	Linia graniczna z terenem sąsiednim
	16	Linia graniczna z terenem sąsiednim
	17	Linia graniczna z terenem sąsiednim

Polska Spółka Gazownictwa sp. z o.o.
ul. M. Kasprzaka 25, 01-224 Warszawa
Oddział Zakład Gazowniczy w Zabrze

Gazownia w Jastrzębie - Zdroju
ul. Goździków 1, 44-335 Jastrzębie-Zdrój
tel/faks 32 473 02 08, 32 473 02 00
HIP 525 24 96 411
KRS 0000374001 REGON 142739519

Handwritten note: gaz. s/c - ϕ 300 - stalowy (1972r)

Handwritten signature and date: Wł. S., W110/335/1015/160040201/2017

Projekt zagospodarowania terenu - arkusz 2