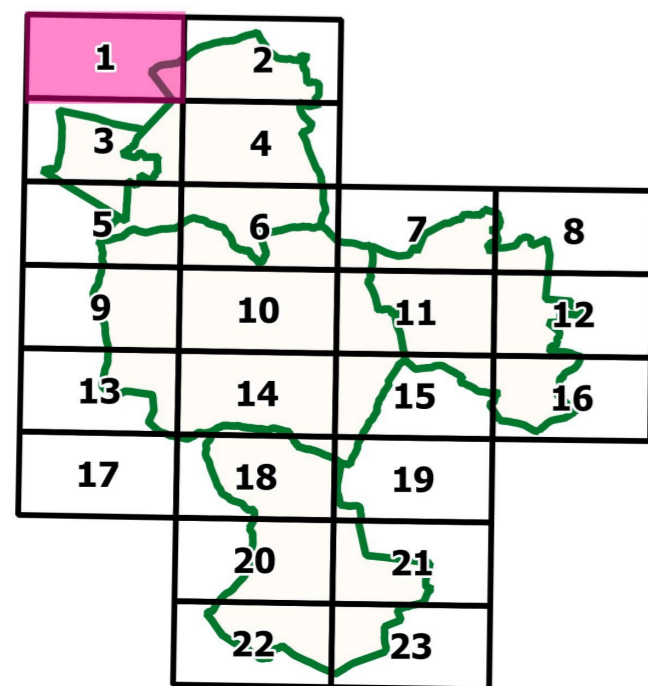


M-34-34-A-b-4

M-34

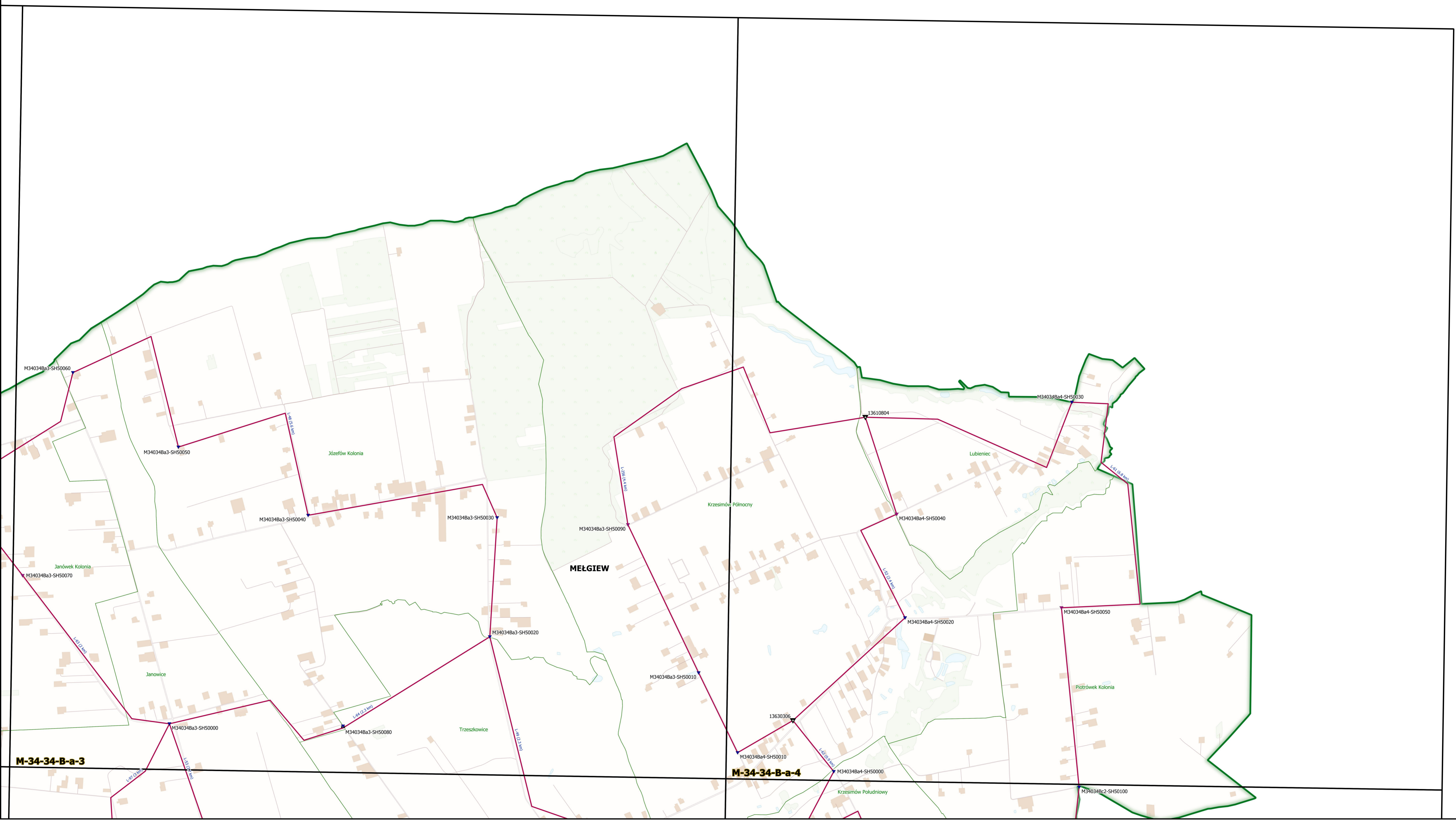
SKALA 1:10 000  
 ARKUSZ: 1  
 Układ współrzędnych: PL-2000/8  
 Województwo: lubelskie  
 Powiat: świdnicki  
 ID. ZGŁ. WG.6640.408.2022  
 Wrocław, dn. 23.08.2022r.



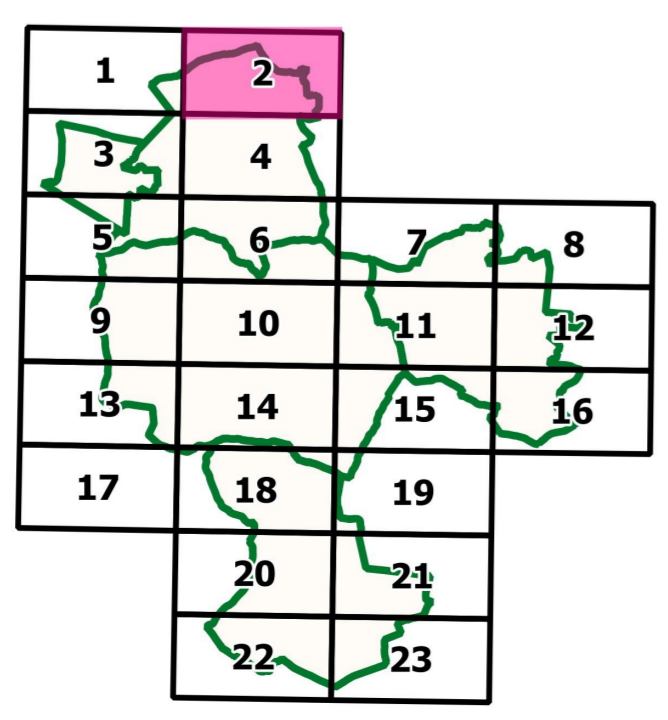
## MAPA PROJEKTU SZCZEGÓŁOWEJ GEODEZYJNEJ OSNOWY WYSOKOŚCIOWEJ

- LEGENDA**
- - projektowany ziemny punkt szczegółowej geodezyjnej osnowy wysokościowej
  - - adaptowany ziemny punkt szczegółowej geodezyjnej osnowy wysokościowej
  - ▼ - projektowany ścienny punkt szczegółowej geodezyjnej osnowy wysokościowej
  - ▼ - adaptowany ścienny punkt szczegółowej geodezyjnej osnowy wysokościowej
  - ▼ - projektowany dwufunkcyjny punkt szczegółowej geodezyjnej osnowy wysokościowej
  - ▼ - punkt podstawowej geodezyjnej osnowy wysokościowej
  - - linia pomiarowa
  - - linia kontrolna
  - - granica Obrębu
  - - granica Gminy

Wykonawca:  
 Przedsiębiorstwo Geodezyjno-Kartograficzne  
 OPGK Wrocław Sp. z o.o.  
 53-125 Wrocław, al.Kasztanowa 18



SKALA 1:10 000  
 ARKUSZ: 2  
 Układ współrzędnych: PL-2000/8  
 Województwo: lubelskie  
 Powiat: świdnicki  
 ID. ZGŁ. WG.6640.408.2022  
 Wrocław, dn. 23.08.2022r.



## MAPA PROJEKTU SZCZEGÓŁOWEJ GEODEZYJNEJ OSNOWY WYSOKOŚCIOWEJ

- LEGENDA**
- - projektowany ziemny punkt szczegółowej geodezyjnej osnowy wysokościowej
  - - adaptowany ziemny punkt szczegółowej geodezyjnej osnowy wysokościowej
  - ▼ - projektowany ścienny punkt szczegółowej geodezyjnej osnowy wysokościowej
  - ▼ - adaptowany ścienny punkt szczegółowej geodezyjnej osnowy wysokościowej
  - ▽ - projektowany dwufunkcyjny punkt szczegółowej geodezyjnej osnowy wysokościowej
  - ▽ - punkt podstawowej geodezyjnej osnowy wysokościowej
  - - linia pomiarowa
  - - linia kontrolna
  - - granica Obrębu
  - - granica Gminy

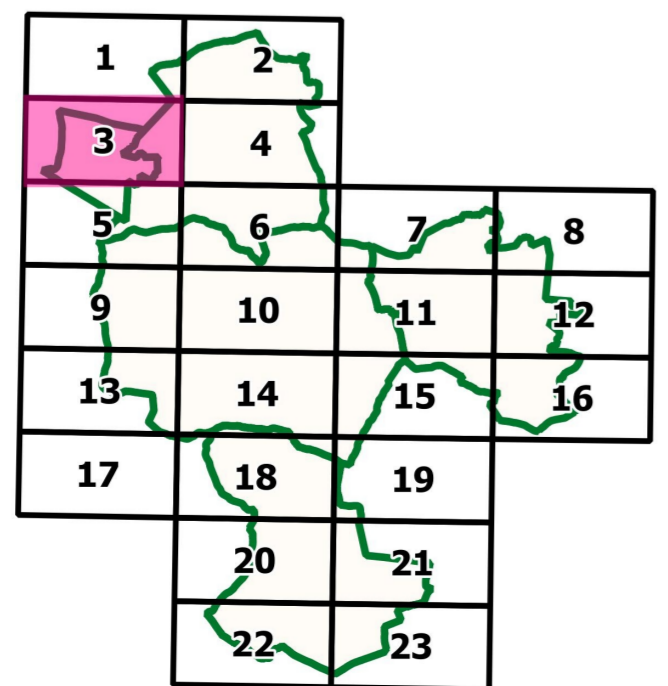
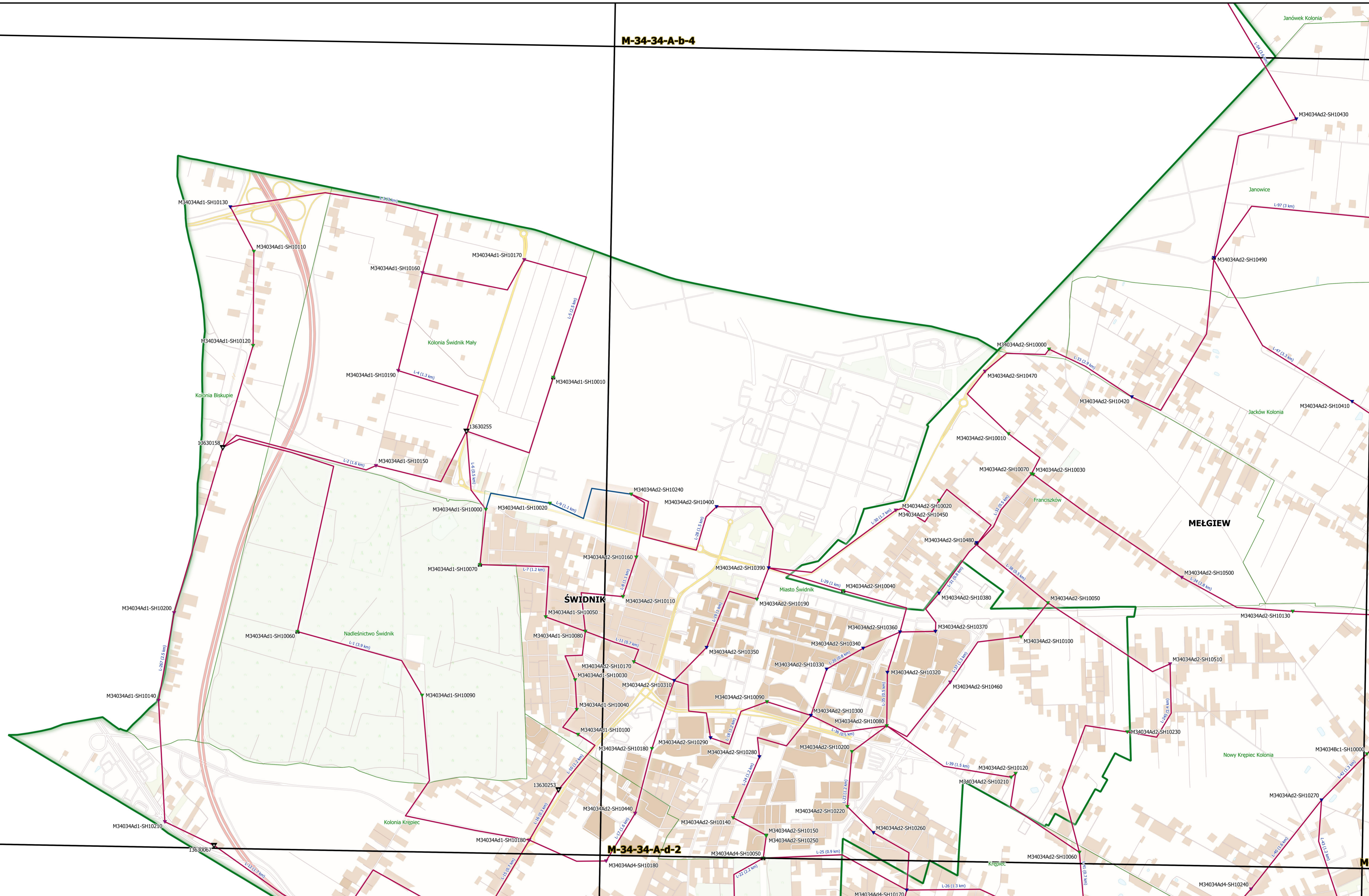
Wykonawca:  
 Przedsiębiorstwo Geodezyjno-Kartograficzne  
 OPGK Wrocław Sp. z o.o.  
 53-125 Wrocław, al.Kasztanowa 18

M-34-34-A-b-4

M-34-34-A-d-1

M-34-34-A-d-2

M-34



# MAPA PROJEKTU SZCZEGÓŁOWEJ GEODEZYJNEJ OSNOWY WYSOKOŚCIOWEJ

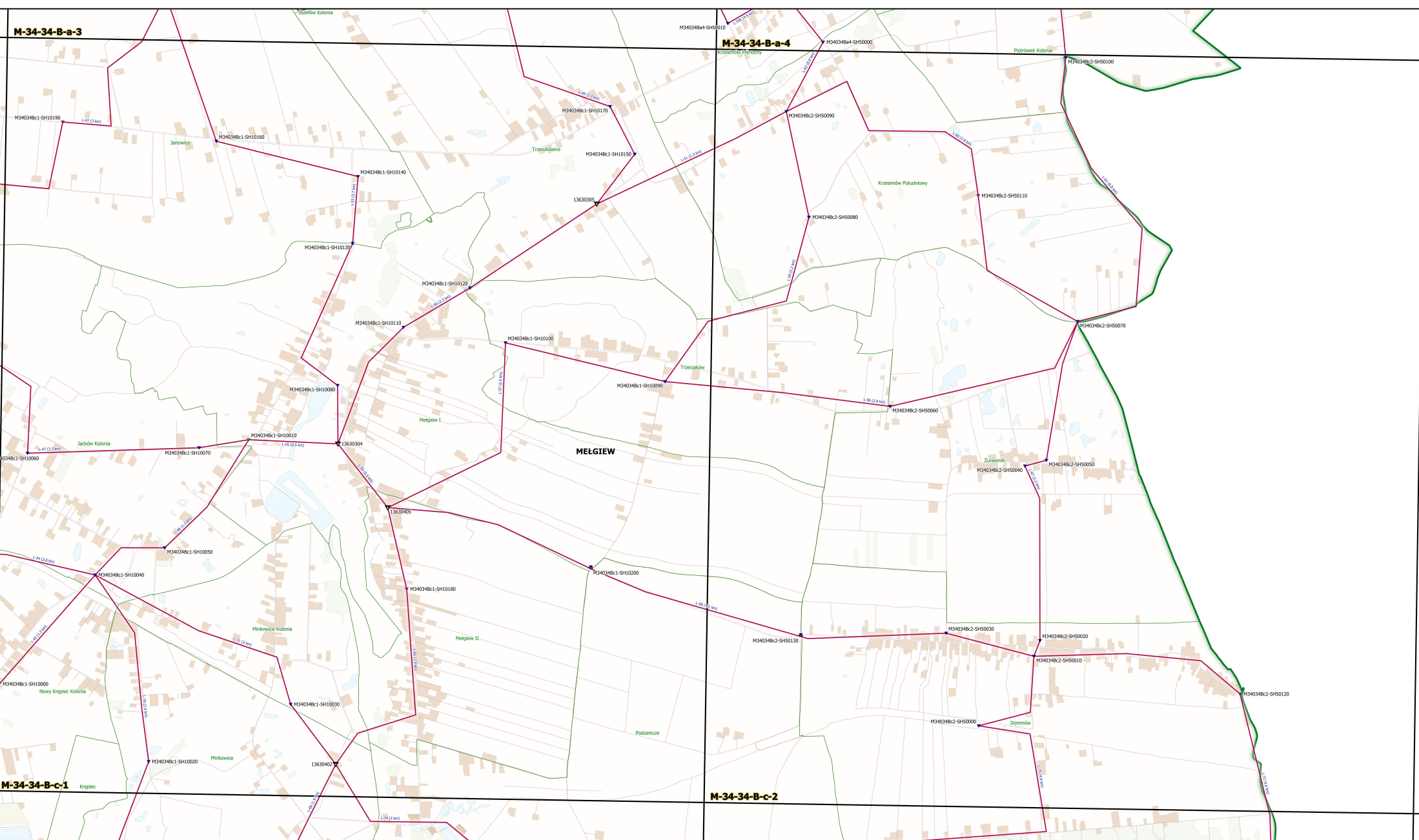
- LEGENDA**
- - projektowany ziemny punkt szczegółowej geodezyjnej osnowy wysokościowej
  - - adaptowany ziemny punkt szczegółowej geodezyjnej osnowy wysokościowej
  - ▼ - projektowany ścienny punkt szczegółowej geodezyjnej osnowy wysokościowej
  - ▼ - adaptowany ścienny punkt szczegółowej geodezyjnej osnowy wysokościowej
  - ▼ - projektowany dwufunkcyjny punkt szczegółowej geodezyjnej osnowy wysokościowej
  - ▼ - punkt podstawowej geodezyjnej osnowy wysokościowej
  - - linia pomiarowa
  - - linia kontrolna
  - - granica Obrębu
  - - granica Gminy

Wykonawca:  
Przedsiębiorstwo Geodezyjno-Kartograficzne  
OPGK Wrocław Sp. z o.o.  
53-125 Wrocław, al.Kasztanowa 18

SKALA 1:10 000  
 ARKUSZ: 3  
 Układ współrzędnych: PL-2000/8  
 Województwo: lubelskie  
 Powiat: świdnicki  
 ID. ZGŁ. WG.6640.408.2022  
 Wrocław, dn. 23.08.2022r.

M-34-34-B-a-3

M-34-34-B-a-4

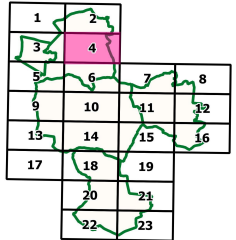


M-34-34-B-c-1

M-34-34-B-c-2

SKALA 1:10 000  
 ARKUSZ: 4  
 Układ współrzędnych: PL-2000/8  
 Województwo: lubelskie  
 Powiat: świdnicki

ID. ZGL. WG.6640.408.2022  
 Wrocław, dn. 01.10.2022r.



## MAPA PROJEKTU SZCZEGÓŁOWEJ GEODEZYJNEJ OSNOWY WYSOKOŚCIOWEJ

- LEGENDA**
- - projektowany ziemny punkt szczegółowej geodezyjnej osnowy wysokościowej
  - - adaptowany ziemny punkt szczegółowej geodezyjnej osnowy wysokościowej
  - ▼ - projektowany ścienny punkt szczegółowej geodezyjnej osnowy wysokościowej
  - ▼ - adaptowany ścienny punkt szczegółowej geodezyjnej osnowy wysokościowej
  - ▼ - projektowany dwufunkcyjny punkt szczegółowej geodezyjnej osnowy wysokościowej
  - ▼ - punkt podstawowej geodezyjnej osnowy wysokościowej
  - linia pomiarowa
  - linia kontrolna
  - granica Obrębu
  - granica Gminy

Wykonawca:  
 Przedsiębiorstwo Geodezyjno-Kartograficzne  
 OPGK Wrocław Sp. z o.o.  
 53-125 Wrocław, al.Kasztanowa 18

M-34-34-A-d-1

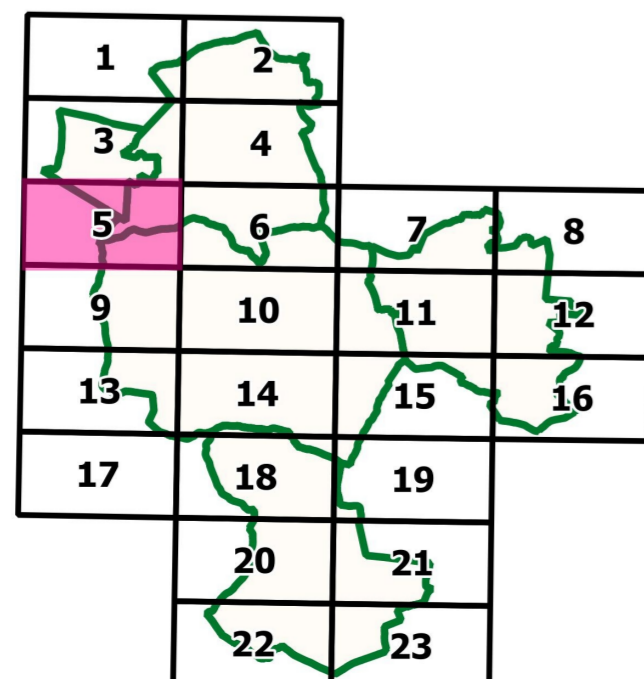
M-34-34-A-d-2

M-34

M-34-34-A-d-3

M-34-34-A-d-4

SKALA 1:10 000  
 ARKUSZ: 5  
 Układ współrzędnych: PL-2000/8  
 Województwo: lubelskie  
 Powiat: świdnicki  
 ID. ZGŁ. WG.6640.408.2022  
 Wrocław, dn. 23.08.2022r.

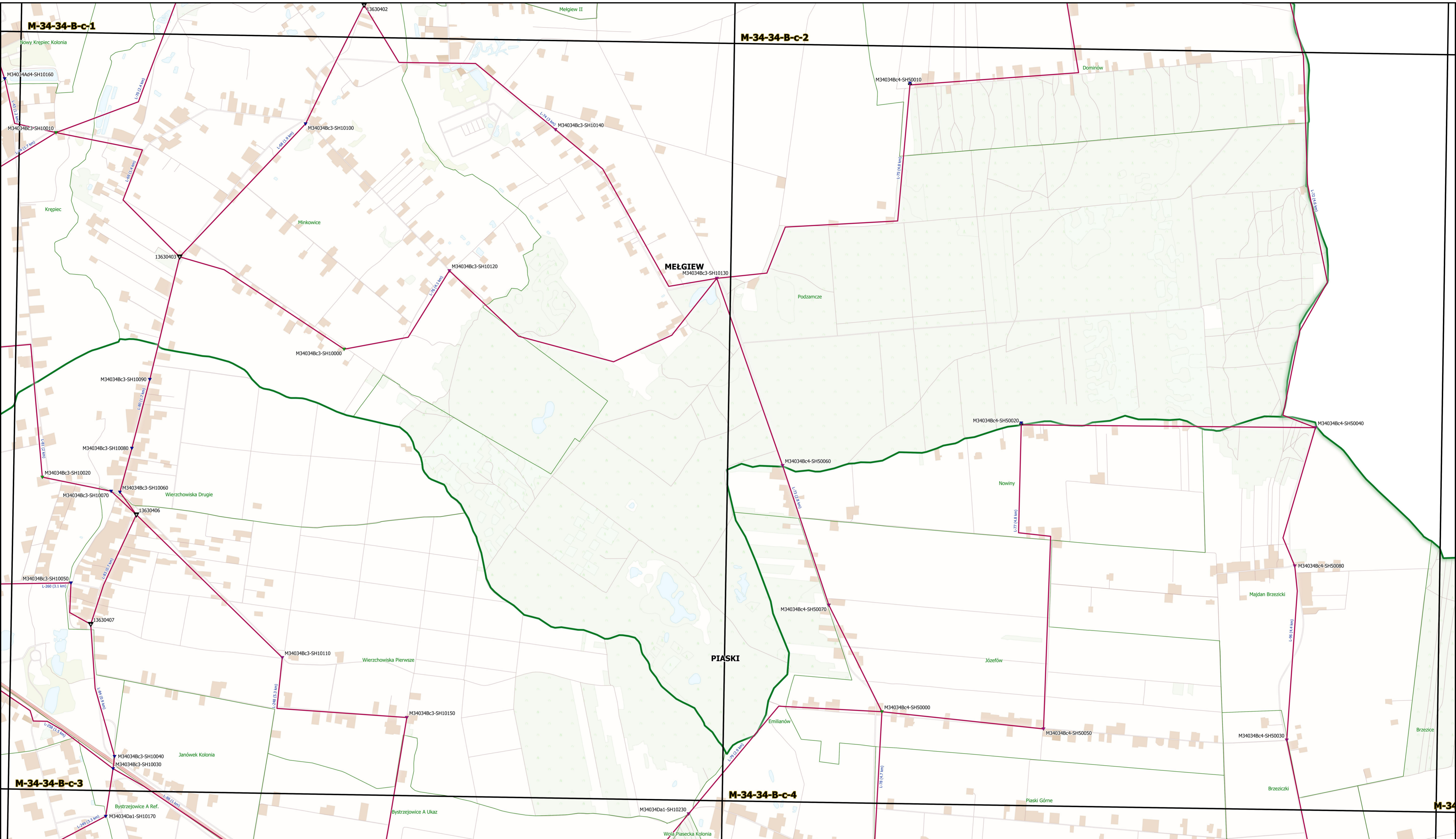


# MAPA PROJEKTU SZCZEGÓŁOWEJ GEODEZYJNEJ OSNOWY WYSOKOŚCIOWEJ

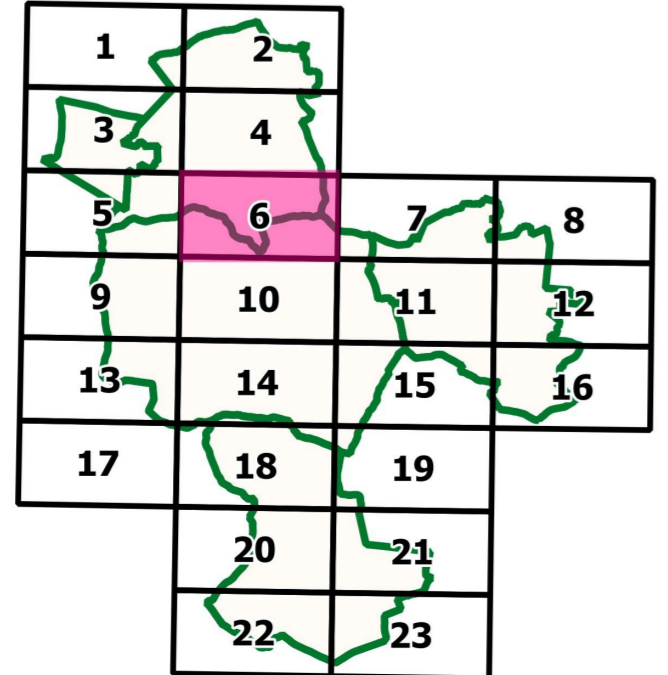
## LEGENDA

- - projektowany ziemny punkt szczegółowej geodezyjnej osnowy wysokościowej
- - adaptowany ziemny punkt szczegółowej geodezyjnej osnowy wysokościowej
- ▼ - projektowany ścienny punkt szczegółowej geodezyjnej osnowy wysokościowej
- ▼ - adaptowany ścienny punkt szczegółowej geodezyjnej osnowy wysokościowej
- ▼ - projektowany dwufunkcyjny punkt szczegółowej geodezyjnej osnowy wysokościowej
- ▼ - punkt podstawowej geodezyjnej osnowy wysokościowej
- - linia pomiarowa
- - linia kontrolna
- - granica Obrębu
- - granica Gminy

Wykonawca:  
 Przedsiębiorstwo Geodezyjno-Kartograficzne  
 OPKG Wrocław Sp. z o.o.  
 53-125 Wrocław, al.Kasztanowa 18



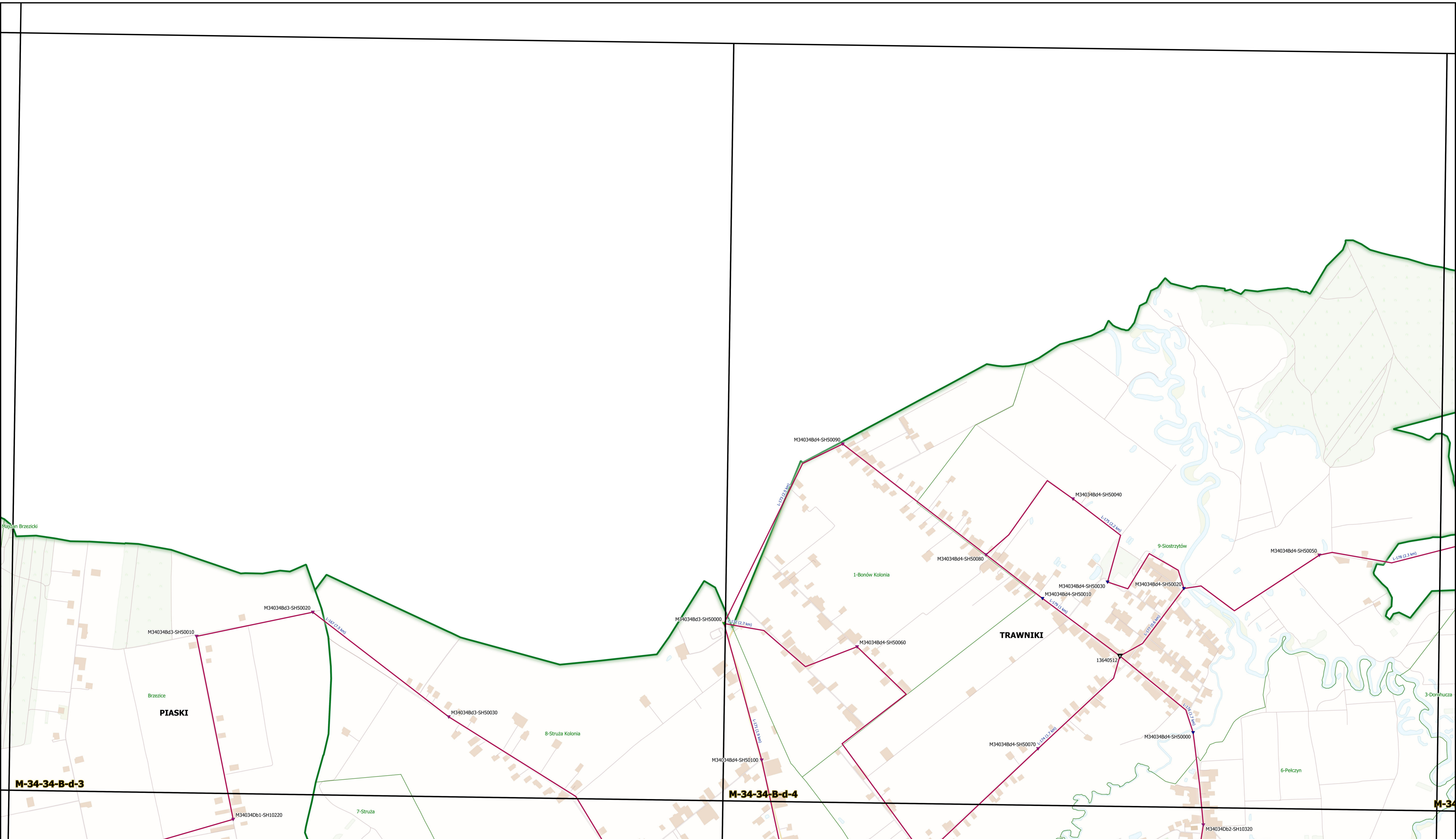
SKALA 1:10 000  
 ARKUSZ: 6  
 Układ współrzędnych: PL-2000/8  
 Województwo: lubelskie  
 Powiat: świdnicki  
 ID. ZGŁ. WG.6640.408.2022  
 Wrocław, dn. 23.08.2022r.



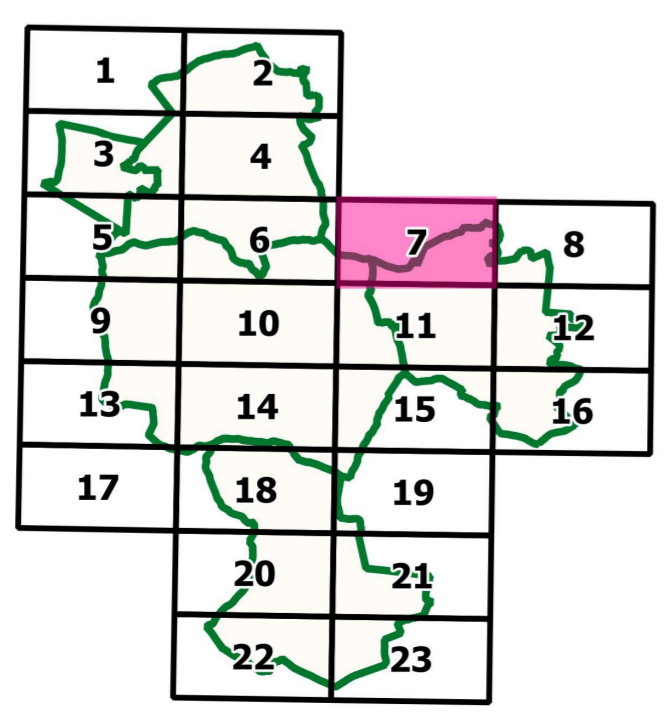
## MAPA PROJEKTU SZCZEGÓŁOWEJ GEODEZYJNEJ OSNOWY WYSOKOŚCIOWEJ

- LEGENDA**
- - projektowany ziemny punkt szczegółowej geodezyjnej osnowy wysokościowej
  - - adaptowany ziemny punkt szczegółowej geodezyjnej osnowy wysokościowej
  - ▼ - projektowany ścienny punkt szczegółowej geodezyjnej osnowy wysokościowej
  - ▼ - adaptowany ścienny punkt szczegółowej geodezyjnej osnowy wysokościowej
  - ▼ - projektowany dwufunkcyjny punkt szczegółowej geodezyjnej osnowy wysokościowej
  - ▼ - punkt podstawowej geodezyjnej osnowy wysokościowej
  - - linia pomiarowa
  - - linia kontrolna
  - - granica Obrębu
  - - granica Gminy

Wykonawca:  
 Przedsiębiorstwo Geodezyjno-Kartograficzne  
 OPKG Wrocław Sp. z o.o.  
 53-125 Wrocław, al.Kasztanowa 18



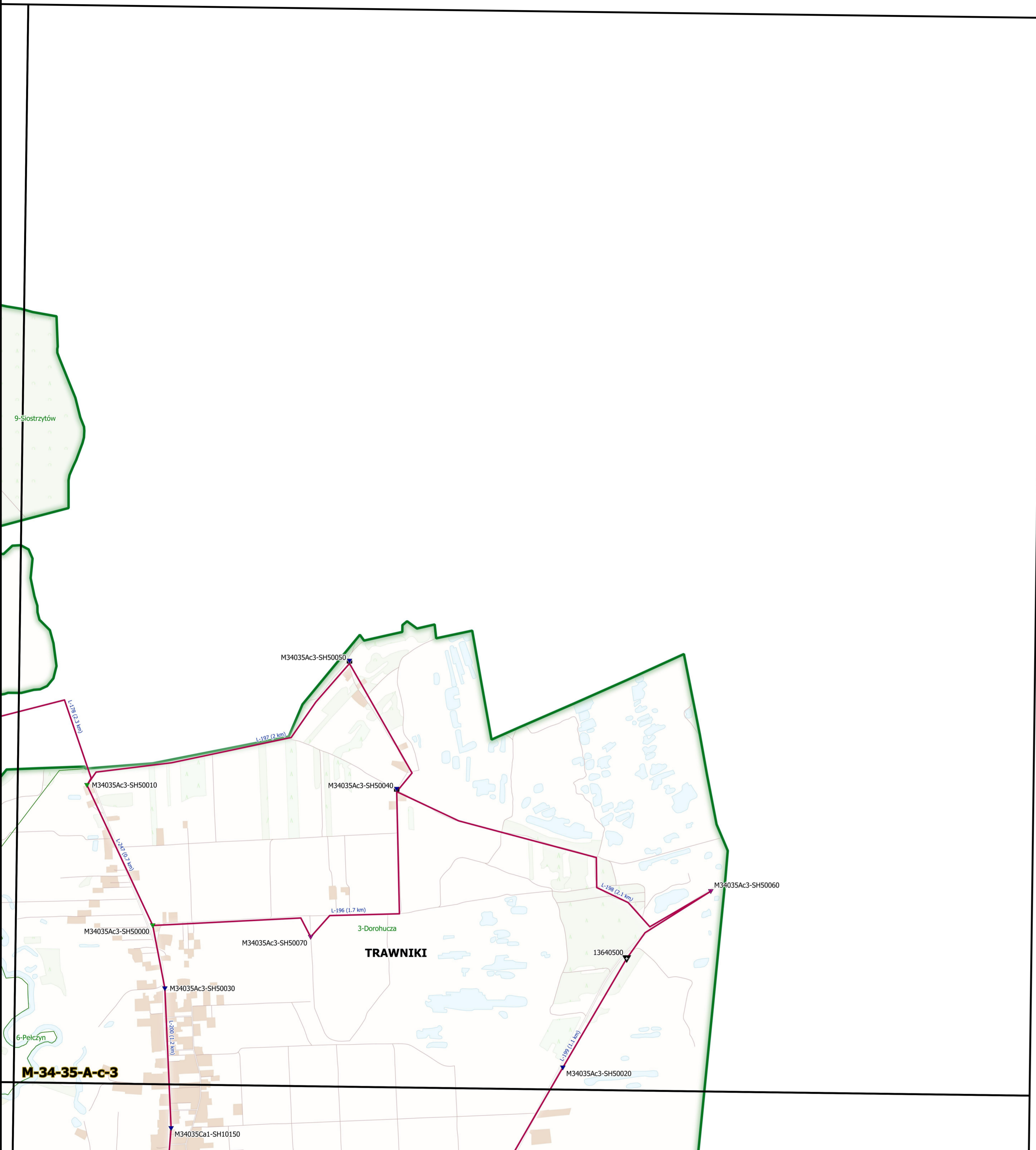
SKALA 1:10 000  
 ARKUSZ: 7  
 Układ współrzędnych: PL-2000/8  
 Województwo: lubelskie  
 Powiat: świdnicki  
 ID. ZGŁ. WG.6640.408.2022  
 Wrocław, dn. 23.08.2022r.



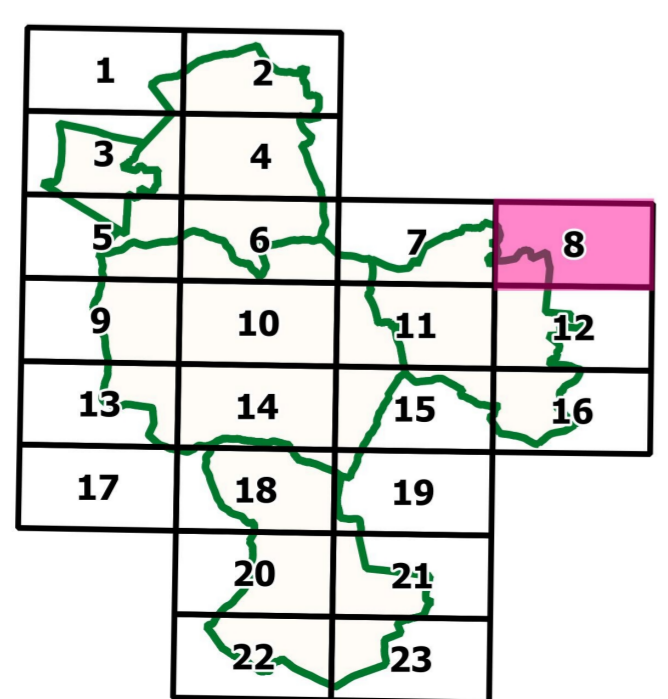
## MAPA PROJEKTU SZCZEGÓŁOWEJ GEODEZYJNEJ OSNOWY WYSOKOŚCIOWEJ

- LEGENDA**
- - projektowany ziemny punkt szczegółowej geodezyjnej osnowy wysokościowej
  - - adaptowany ziemny punkt szczegółowej geodezyjnej osnowy wysokościowej
  - ▼ - projektowany ścienny punkt szczegółowej geodezyjnej osnowy wysokościowej
  - ▼ - adaptowany ścienny punkt szczegółowej geodezyjnej osnowy wysokościowej
  - ▼ - projektowany dwufunkcyjny punkt szczegółowej geodezyjnej osnowy wysokościowej
  - ▼ - punkt podstawowej geodezyjnej osnowy wysokościowej
  - - linia pomiarowa
  - - linia kontrolna
  - - granica Obrębu
  - - granica Gminy

Wykonawca:  
 Przedsiębiorstwo Geodezyjno-Kartograficzne  
 OPGK Wrocław Sp. z o.o.  
 53-125 Wrocław, al.Kasztanowa 18



SKALA 1:10 000  
 ARKUSZ: 8  
 Układ współrzędnych: PL-2000/8  
 Województwo: lubelskie  
 Powiat: świdnicki  
 ID. ZGŁ. WG.6640.408.2022  
 Wrocław, dn. 23.08.2022r.



## MAPA PROJEKTU SZCZEGÓŁOWEJ GEODEZYJNEJ OSNOWY WYSOKOŚCIOWEJ

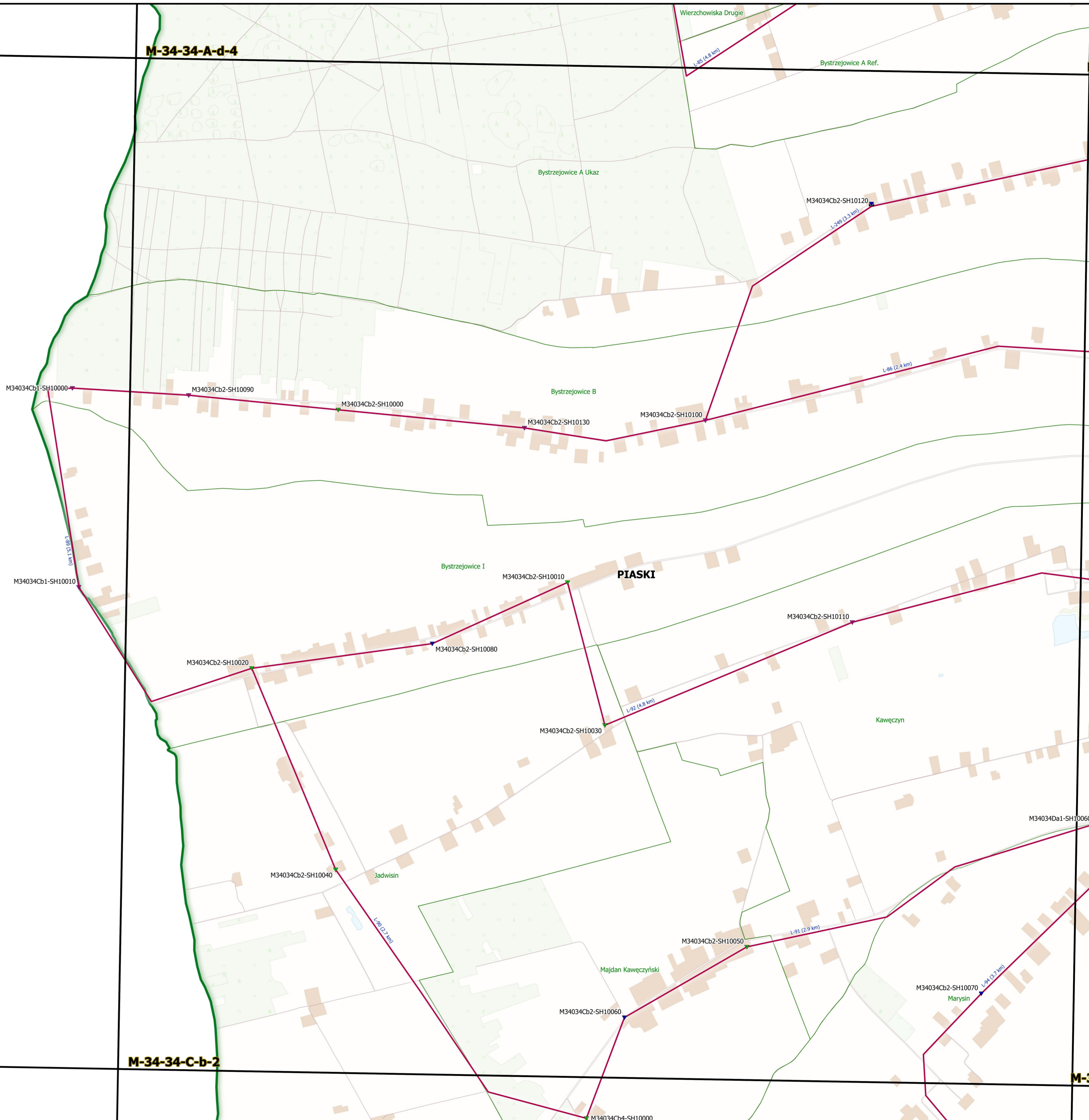
- LEGENDA**
- - projektowany ziemny punkt szczegółowej geodezyjnej osnowy wysokościowej
  - - adaptowany ziemny punkt szczegółowej geodezyjnej osnowy wysokościowej
  - ▼ - projektowany ścienny punkt szczegółowej geodezyjnej osnowy wysokościowej
  - ▼ - adaptowany ścienny punkt szczegółowej geodezyjnej osnowy wysokościowej
  - ▼ - projektowany dwufunkcyjny punkt szczegółowej geodezyjnej osnowy wysokościowej
  - ▼ - punkt podstawowej geodezyjnej osnowy wysokościowej
  - - linia pomiarowa
  - - linia kontrolna
  - - granica Obrębu
  - - granica Gminy

Wykonawca:  
 Przedsiębiorstwo Geodezyjno-Kartograficzne  
 OPGK Wrocław Sp. z o.o.  
 53-125 Wrocław, al.Kasztanowa 18



M-34-34-A-d-3

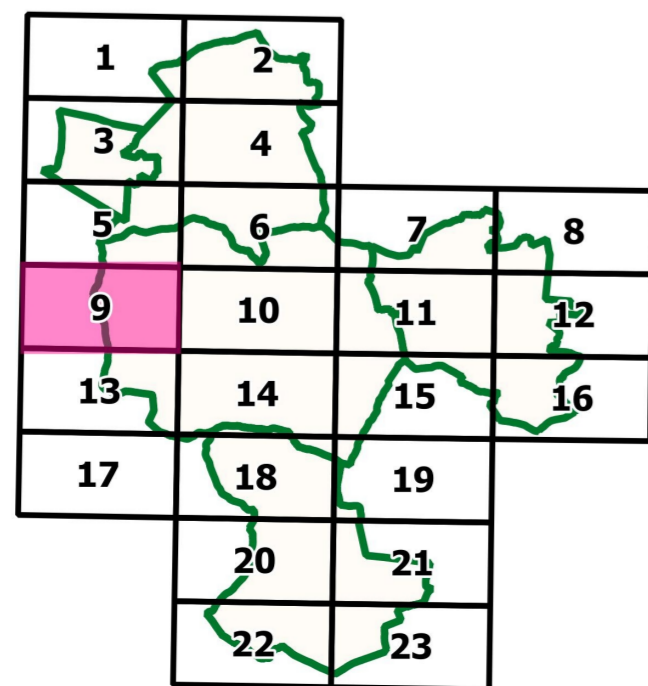
M-34-34-A-d-4



M-34-34-C-b-1

M-34-34-C-b-2

SKALA 1:10 000  
 ARKUSZ: 9  
 Układ współrzędnych: PL-2000/8  
 Województwo: lubelskie  
 Powiat: świdnicki  
 ID. ZGŁ. WG.6640.408.2022  
 Wrocław, dn. 23.08.2022r.



## MAPA PROJEKTU SZCZEGÓŁOWEJ GEODEZYJNEJ OSNOWY WYSOKOŚCIOWEJ

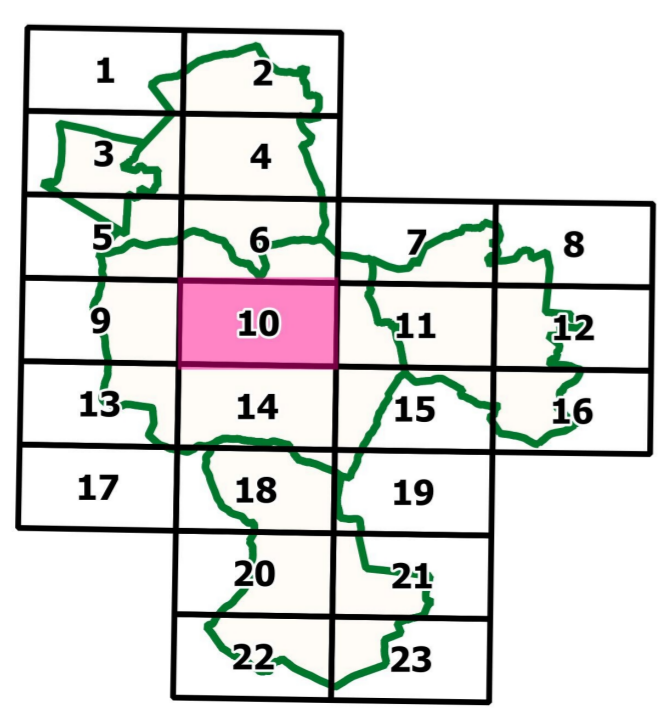
### LEGENDA

- - projektowany ziemny punkt szczegółowej geodezyjnej osnowy wysokościowej
- - adaptowany ziemny punkt szczegółowej geodezyjnej osnowy wysokościowej
- ▼ - projektowany ścienny punkt szczegółowej geodezyjnej osnowy wysokościowej
- ▼ - adaptowany ścienny punkt szczegółowej geodezyjnej osnowy wysokościowej
- ▼ - projektowany dwufunkcyjny punkt szczegółowej geodezyjnej osnowy wysokościowej
- ▼ - punkt podstawowej geodezyjnej osnowy wysokościowej
- - linia pomiarowa
- - linia kontrolna
- - granica Obrębu
- - granica Gminy

Wykonawca:  
 Przedsiębiorstwo Geodezyjno-Kartograficzne  
 OPKG Wrocław Sp. z o.o.  
 53-125 Wrocław, al.Kasztanowa 18



SKALA 1:10 000  
 ARKUSZ: 10  
 Układ współrzędnych: PL-2000/8  
 Województwo: lubelskie  
 Powiat: świdnicki  
 ID. ZGŁ. WG.6640.408.2022  
 Wrocław, dn. 23.08.2022r.



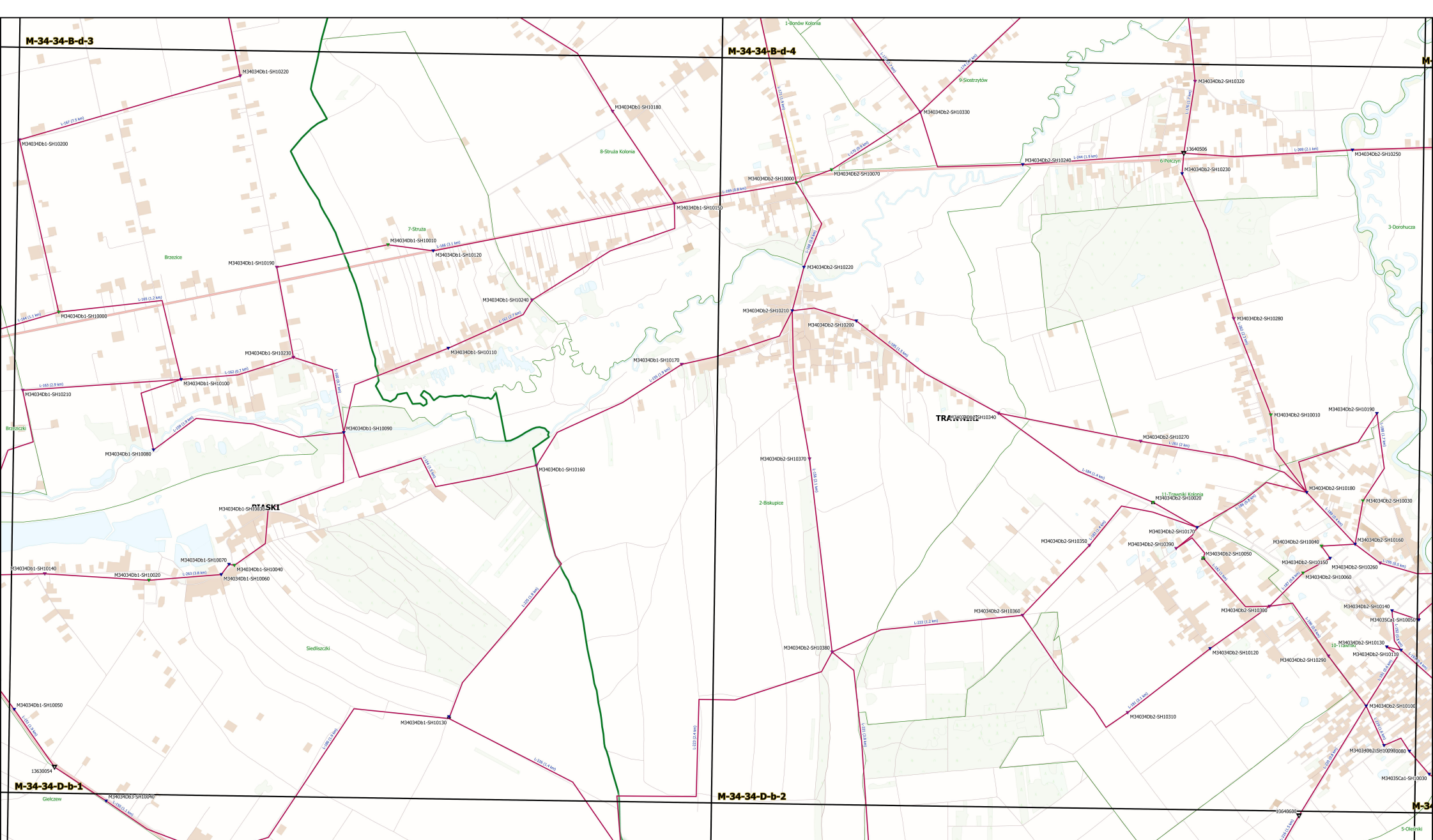
# MAPA PROJEKTU SZCZEGÓŁOWEJ GEODEZYJNEJ OSNOWY WYSOKOŚCIOWEJ

- LEGENDA**
- - projektowany ziemny punkt szczegółowej geodezyjnej osnowy wysokościowej
  - - adaptowany ziemny punkt szczegółowej geodezyjnej osnowy wysokościowej
  - ▼ - projektowany ścienny punkt szczegółowej geodezyjnej osnowy wysokościowej
  - ▼ - adaptowany ścienny punkt szczegółowej geodezyjnej osnowy wysokościowej
  - ▽ - projektowany dwufunkcyjny punkt szczegółowej geodezyjnej osnowy wysokościowej
  - ▽ - punkt podstawowej geodezyjnej osnowy wysokościowej
  - - linia pomiarowa
  - - linia kontrolna
  - - granica Obrębu
  - - granica Gminy

Wykonawca:  
 Przedsiębiorstwo Geodezyjno-Kartograficzne  
 OPGK Wrocław Sp. z o.o.  
 53-125 Wrocław, al.Kasztanowa 18

M-34-34-B-d-3

M-34-34-B-d-4



SKALA 1:10 000

ARKUSZ: 11

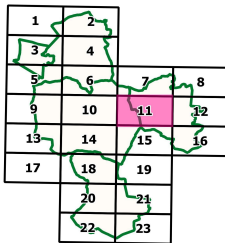
Układ współrzędnych: PL-2000/8

Województwo: lubelskie

Powiat: świdnicki

ID. ZGL. WG.6640.408.2022

Wrocław, dn. 01.10.2022r.

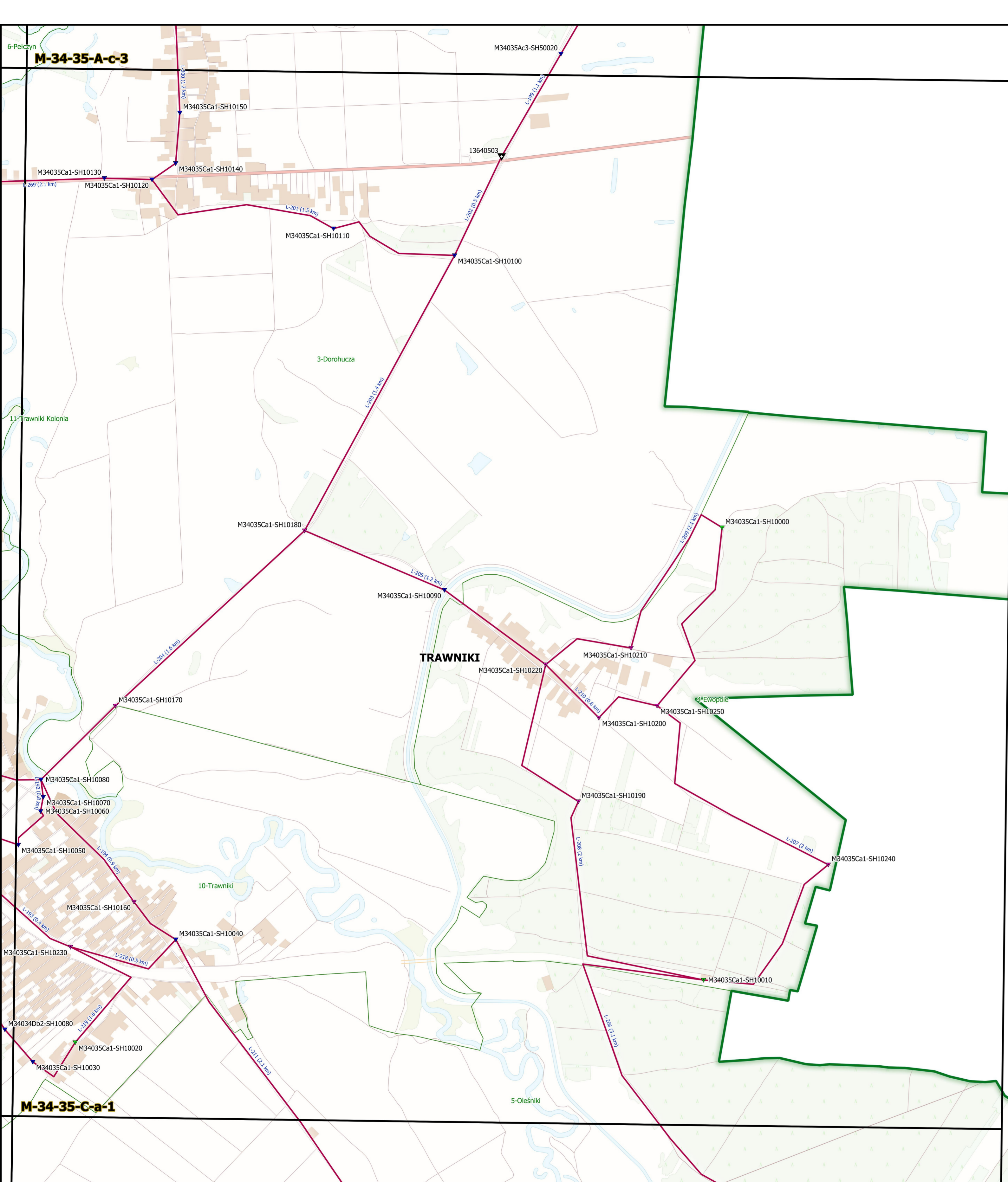


## MAPA PROJEKTU SZCZEGÓLWEJ GEODEZYJNEJ OSNOWY WYSOKOŚCIOWEJ

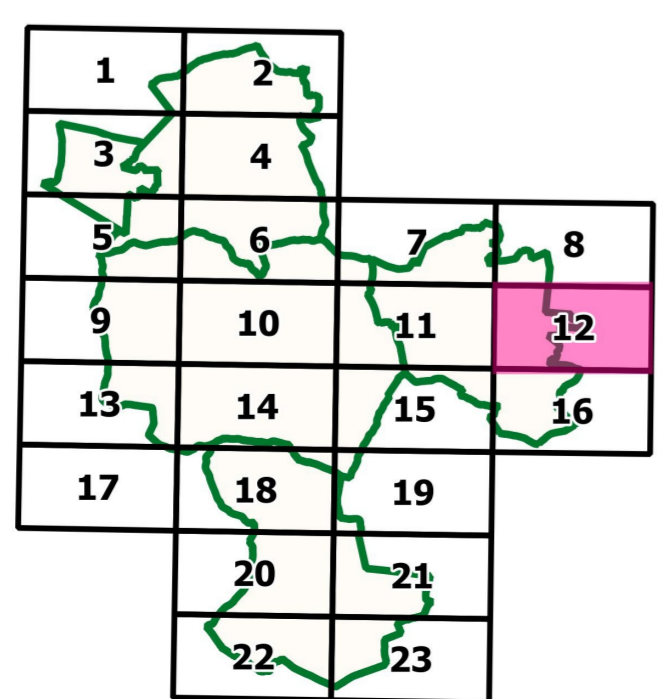
### LEGENDA

- - projektowany ziemny punkt szczegółowej geodezyjnej osnowy wysokościowej
- - adaptowany ziemny punkt szczegółowej geodezyjnej osnowy wysokościowej
- ▼ - projektowany ścienny punkt szczegółowej geodezyjnej osnowy wysokościowej
- ▼ - adaptowany ścienny punkt szczegółowej geodezyjnej osnowy wysokościowej
- ▼ - projektowany dwufunkcyjny punkt szczegółowej geodezyjnej osnowy wysokościowej
- ▼ - punkt podstawowej geodezyjnej osnowy wysokościowej
- - linia pomiarowa
- - linia kontrolna
- - granica Obrębu
- - granica Gminy

Wykonawca:  
Przedsiębiorstwo Geodezyjno-Kartograficzne  
OPGK Wrocław Sp. z o.o.  
53-125 Wrocław, al.Kasztanowa 18



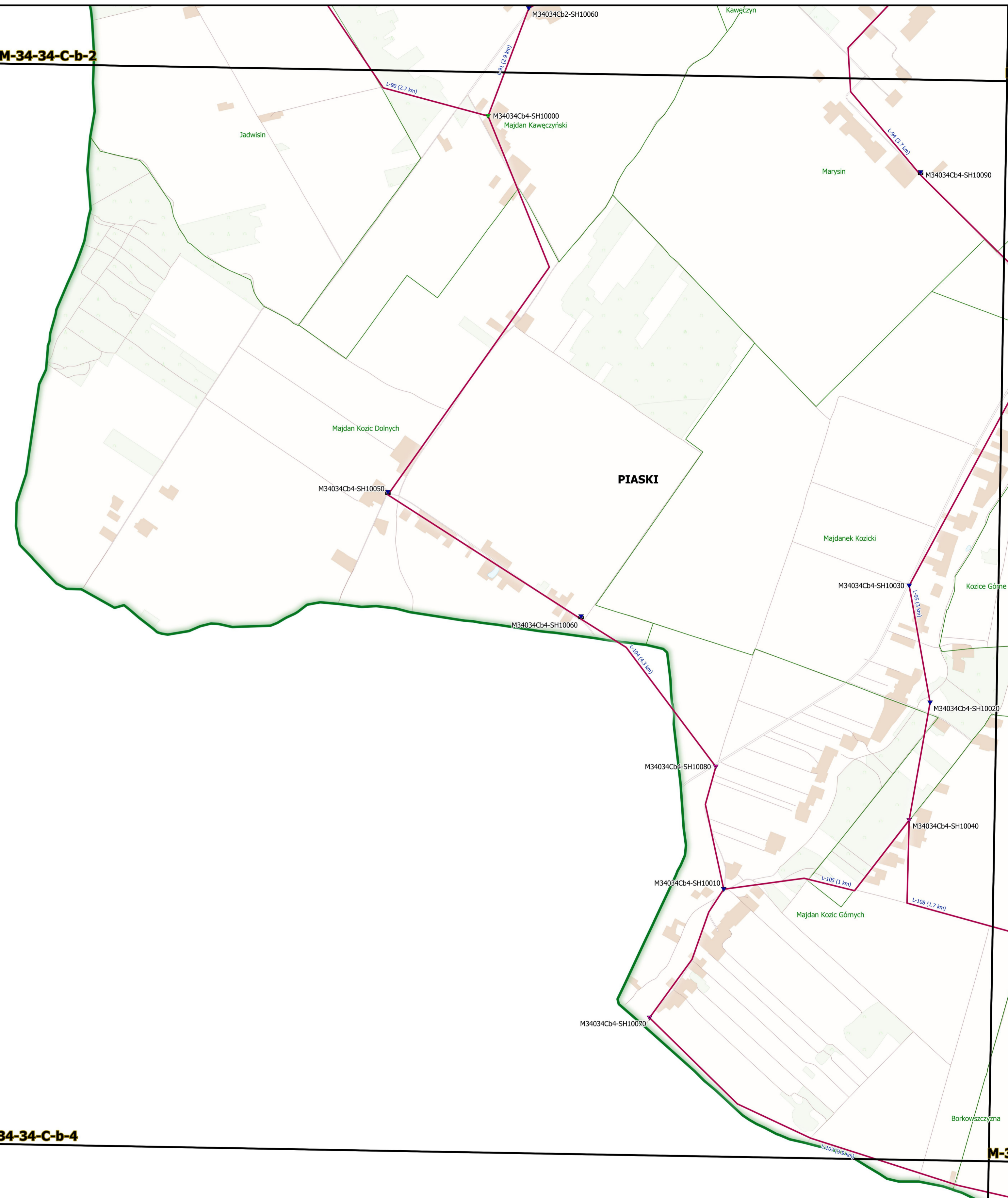
SKALA 1:10 000  
 ARKUSZ: 12  
 Układ współrzędnych: PL-2000/8  
 Województwo: lubelskie  
 Powiat: świdnicki  
 ID. ZGŁ. WG.6640.408.2022  
 Wrocław, dn. 23.08.2022r.



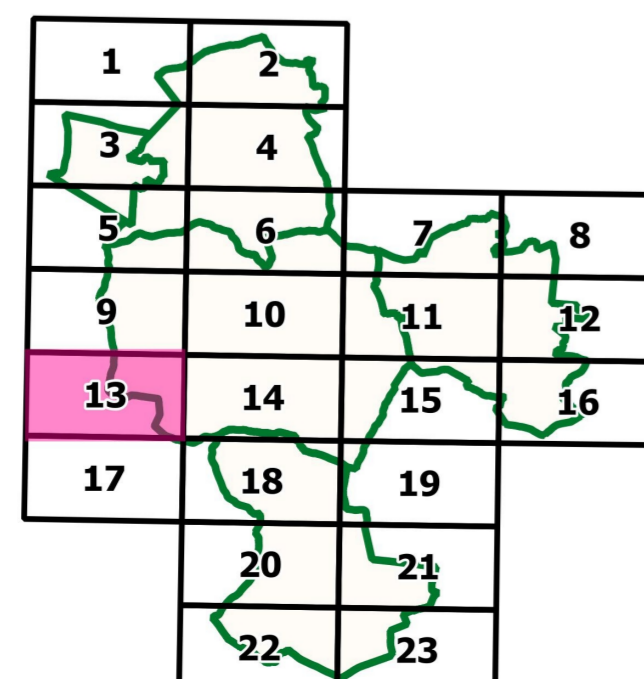
## MAPA PROJEKTU SZCZEGÓŁOWEJ GEODEZYJNEJ OSNOWY WYSOKOŚCIOWEJ

- LEGENDA**
- - projektowany ziemny punkt szczegółowej geodezyjnej osnowy wysokościowej
  - - adaptowany ziemny punkt szczegółowej geodezyjnej osnowy wysokościowej
  - ▼ - projektowany ścienny punkt szczegółowej geodezyjnej osnowy wysokościowej
  - ▼ - adaptowany ścienny punkt szczegółowej geodezyjnej osnowy wysokościowej
  - ▼ - projektowany dwufunkcyjny punkt szczegółowej geodezyjnej osnowy wysokościowej
  - ▼ - punkt podstawowej geodezyjnej osnowy wysokościowej
  - - linia pomiarowa
  - - linia kontrolna
  - - granica Obrębu
  - - granica Gminy

Wykonawca:  
 Przedsiębiorstwo Geodezyjno-Kartograficzne  
 OPGK Wrocław Sp. z o.o.  
 53-125 Wrocław, al.Kasztanowa 18



SKALA 1:10 000  
 ARKUSZ: 13  
 Układ współrzędnych: PL-2000/8  
 Województwo: lubelskie  
 Powiat: świdnicki  
 ID. ZGŁ. WG.6640.408.2022  
 Wrocław, dn. 23.08.2022r.

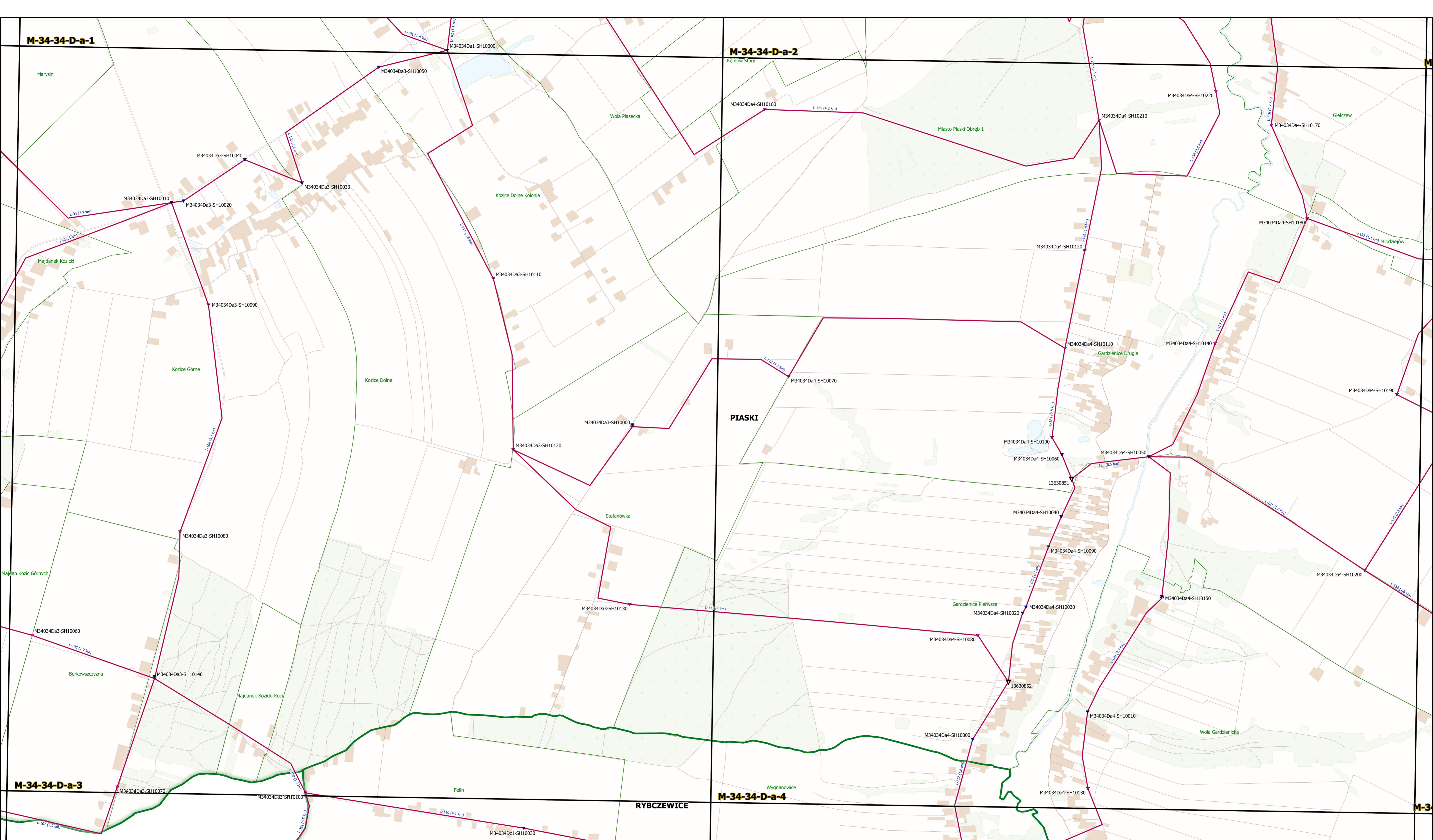


## MAPA PROJEKTU SZCZEGÓŁOWEJ GEODEZYJNEJ OSNOWY WYSOKOŚCIOWEJ

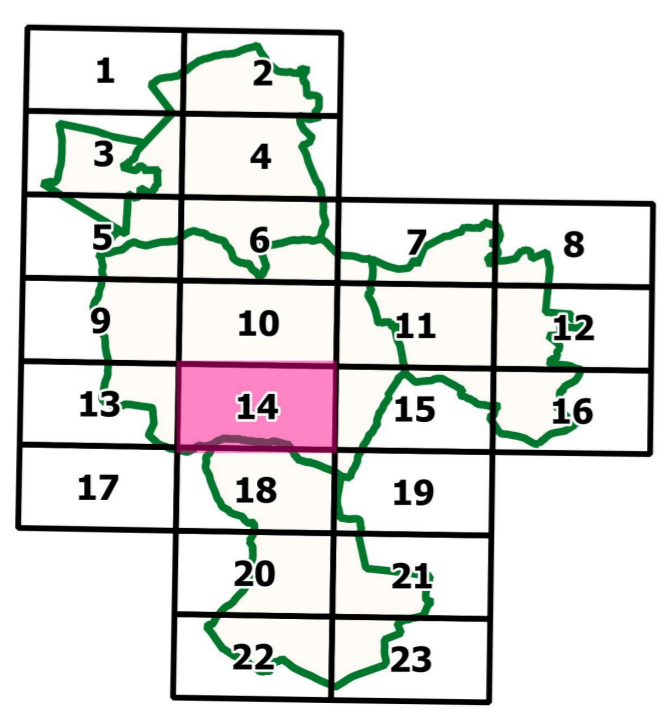
### LEGENDA

- - projektowany ziemny punkt szczegółowej geodezyjnej osnowy wysokościowej
- - adaptowany ziemny punkt szczegółowej geodezyjnej osnowy wysokościowej
- ▼ - projektowany ścienny punkt szczegółowej geodezyjnej osnowy wysokościowej
- ▼ - adaptowany ścienny punkt szczegółowej geodezyjnej osnowy wysokościowej
- ▼ - projektowany dwufunkcyjny punkt szczegółowej geodezyjnej osnowy wysokościowej
- ▼ - punkt podstawowej geodezyjnej osnowy wysokościowej
- - linia pomiarowa
- - linia kontrolna
- - granica Obrębu
- - granica Gminy

Wykonawca:  
 Przedsiębiorstwo Geodezyjno-Kartograficzne  
 OPGK Wrocław Sp. z o.o.  
 53-125 Wrocław, al.Kasztanowa 18



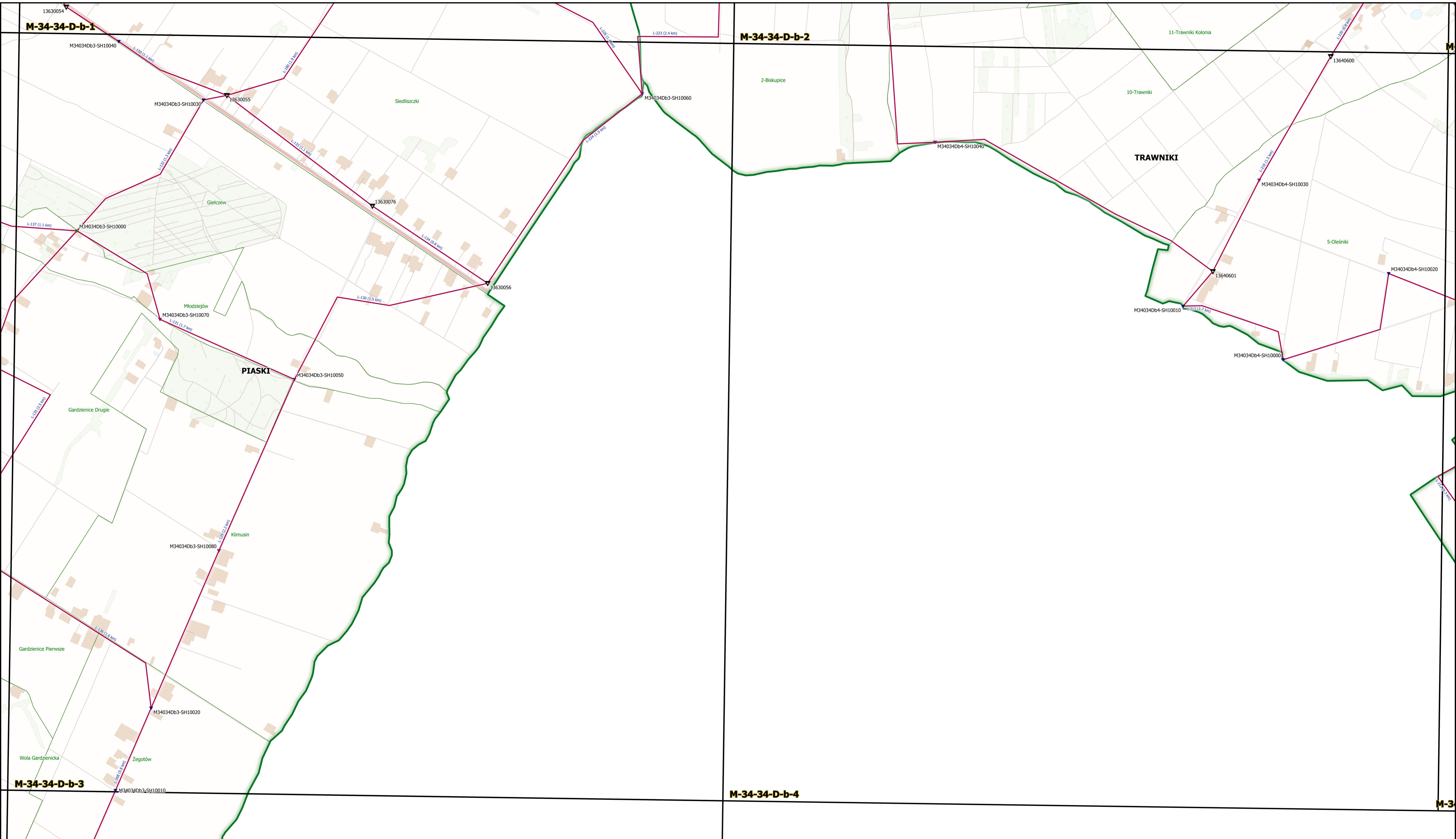
SKALA 1:10 000  
 ARKUSZ: 14  
 Układ współrzędnych: PL-2000/8  
 Województwo: lubelskie  
 Powiat: świdnicki  
 ID. ZGŁ. WG.6640.408.2022  
 Wrocław, dn. 23.08.2022r.



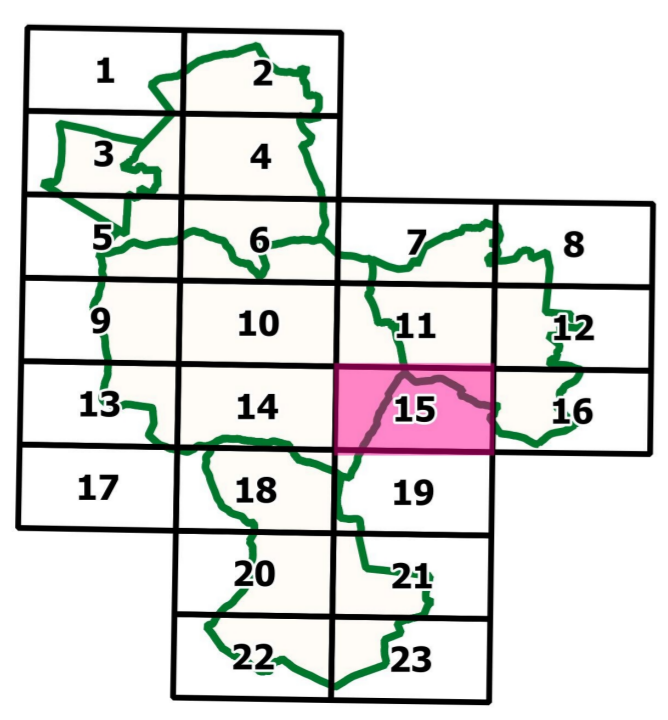
## MAPA PROJEKTU SZCZEGÓŁOWEJ GEODEZYJNEJ OSNOWY WYSOKOŚCIOWEJ

- LEGENDA**
- - projektowany ziemny punkt szczegółowej geodezyjnej osnowy wysokościowej
  - - adaptowany ziemny punkt szczegółowej geodezyjnej osnowy wysokościowej
  - ▼ - projektowany ścienny punkt szczegółowej geodezyjnej osnowy wysokościowej
  - ▼ - adaptowany ścienny punkt szczegółowej geodezyjnej osnowy wysokościowej
  - ▼ - projektowany dwufunkcyjny punkt szczegółowej geodezyjnej osnowy wysokościowej
  - ▼ - punkt podstawowej geodezyjnej osnowy wysokościowej
  - - linia pomiarowa
  - - linia kontrolna
  - - granica Obrębu
  - - granica Gminy

Wykonawca:  
 Przedsiębiorstwo Geodezyjno-Kartograficzne  
 OPKG Wrocław Sp. z o.o.  
 53-125 Wrocław, al.Kasztanowa 18



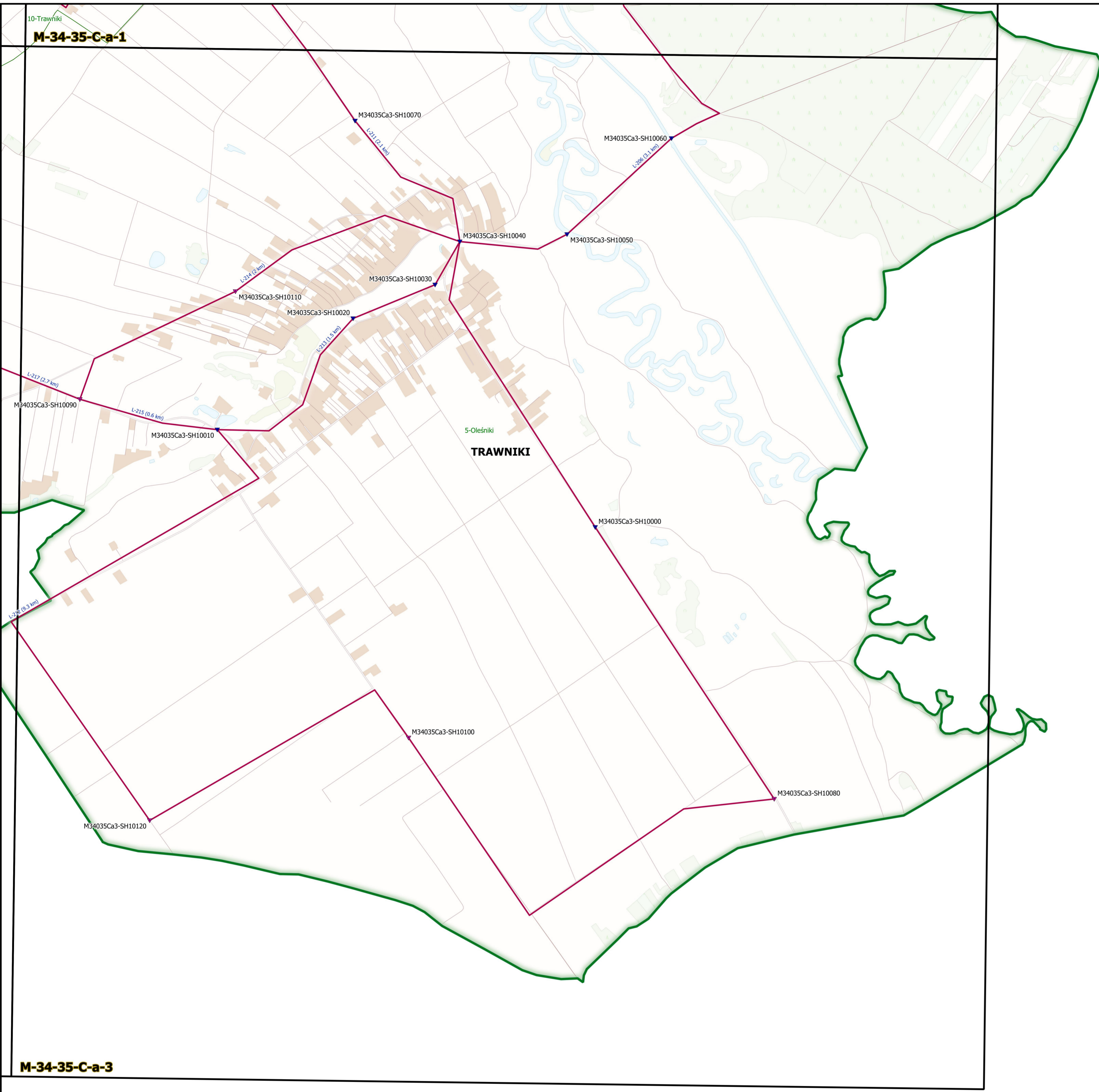
SKALA 1:10 000  
 ARKUSZ: 15  
 Układ współrzędnych: PL-2000/8  
 Województwo: lubelskie  
 Powiat: świdnicki  
 ID. ZGŁ. WG.6640.408.2022  
 Wrocław, dn. 23.08.2022r.



## MAPA PROJEKTU SZCZEGÓŁOWEJ GEODEZYJNEJ OSNOWY WYSOKOŚCIOWEJ

- LEGENDA**
- ▣ - projektowany ziemny punkt szczegółowej geodezyjnej osnowy wysokościowej
  - ▣ - adaptowany ziemny punkt szczegółowej geodezyjnej osnowy wysokościowej
  - ▼ - projektowany ścienny punkt szczegółowej geodezyjnej osnowy wysokościowej
  - ▼ - adaptowany ścienny punkt szczegółowej geodezyjnej osnowy wysokościowej
  - ▽ - projektowany dwufunkcyjny punkt szczegółowej geodezyjnej osnowy wysokościowej
  - ▽ - punkt podstawowej geodezyjnej osnowy wysokościowej
  - - linia pomiarowa
  - - linia kontrolna
  - - granica Obrębu
  - - granica Gminy

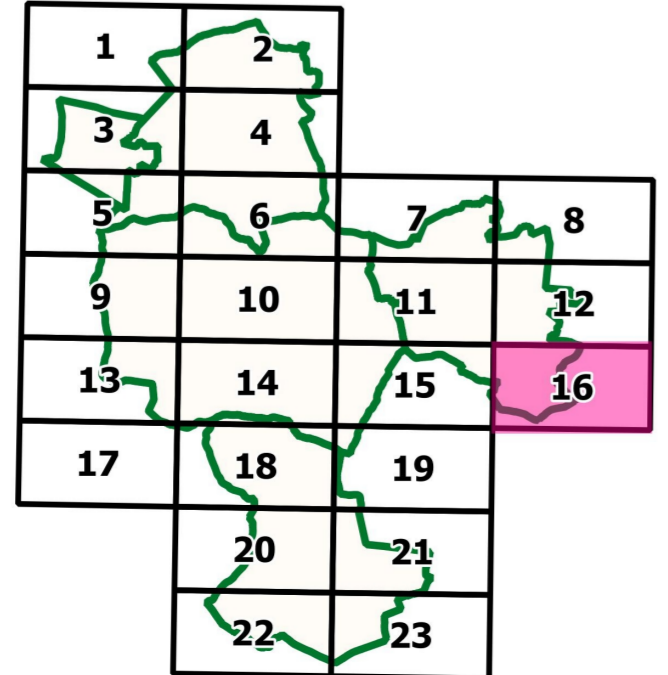
Wykonawca:  
 Przedsiębiorstwo Geodezyjno-Kartograficzne  
 OPGK Wrocław Sp. z o.o.  
 53-125 Wrocław, al.Kasztanowa 18



M-34-35-C-a-1

M-34-35-C-a-3

SKALA 1:10 000  
 ARKUSZ: 16  
 Układ współrzędnych: PL-2000/8  
 Województwo: lubelskie  
 Powiat: świdnicki  
 ID. ZGŁ. WG.6640.408.2022  
 Wrocław, dn. 23.08.2022r.



## MAPA PROJEKTU SZCZEGÓŁOWEJ GEODEZYJNEJ OSNOWY WYSOKOŚCIOWEJ

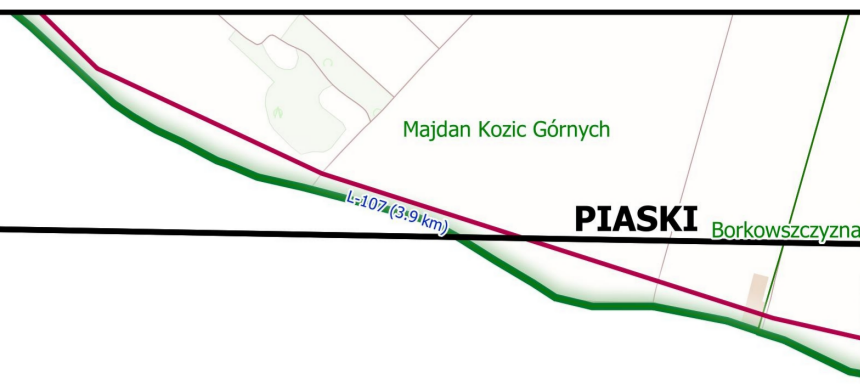
**LEGENDA**

- - projektowany ziemny punkt szczegółowej geodezyjnej osnowy wysokościowej
- - adaptowany ziemny punkt szczegółowej geodezyjnej osnowy wysokościowej
- ▼ - projektowany ścienny punkt szczegółowej geodezyjnej osnowy wysokościowej
- ▼ - adaptowany ścienny punkt szczegółowej geodezyjnej osnowy wysokościowej
- ▼ - projektowany dwufunkcyjny punkt szczegółowej geodezyjnej osnowy wysokościowej
- ▼ - punkt podstawowej geodezyjnej osnowy wysokościowej
- - linia pomiarowa
- - linia kontrolna
- - granica Obrębu
- - granica Gminy

Wykonawca:  
 Przedsiębiorstwo Geodezyjno-Kartograficzne  
 OPGK Wrocław Sp. z o.o.  
 53-125 Wrocław, al.Kasztanowa 18



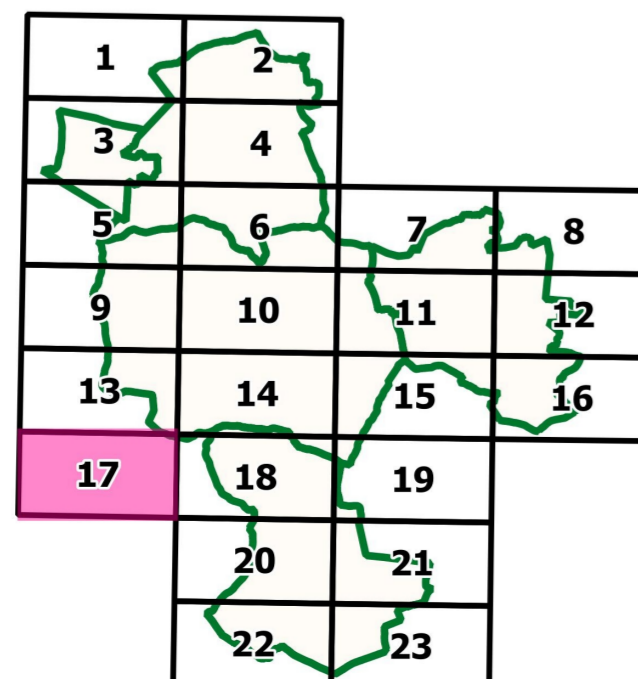
M-34-34-C-b-4



M-34-34-C-d-2

M-3

SKALA 1:10 000  
 ARKUSZ: 17  
 Układ współrzędnych: PL-2000/8  
 Województwo: lubelskie  
 Powiat: świdnicki  
 ID. ZGŁ. WG.6640.408.2022  
 Wrocław, dn. 23.08.2022r.

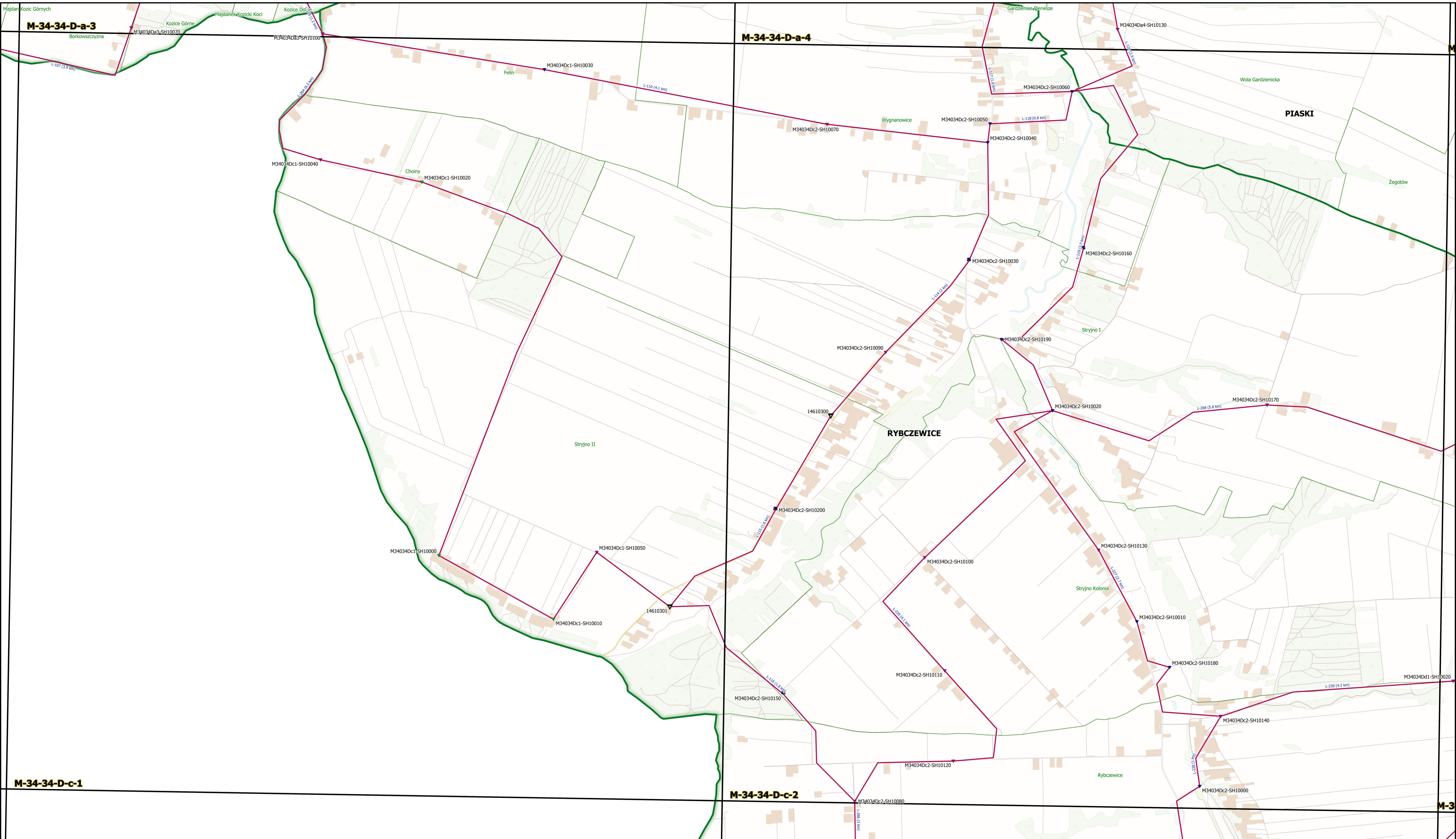


## MAPA PROJEKTU SZCZEGÓŁOWEJ GEODEZYJNEJ OSNOWY WYSOKOŚCIOWEJ

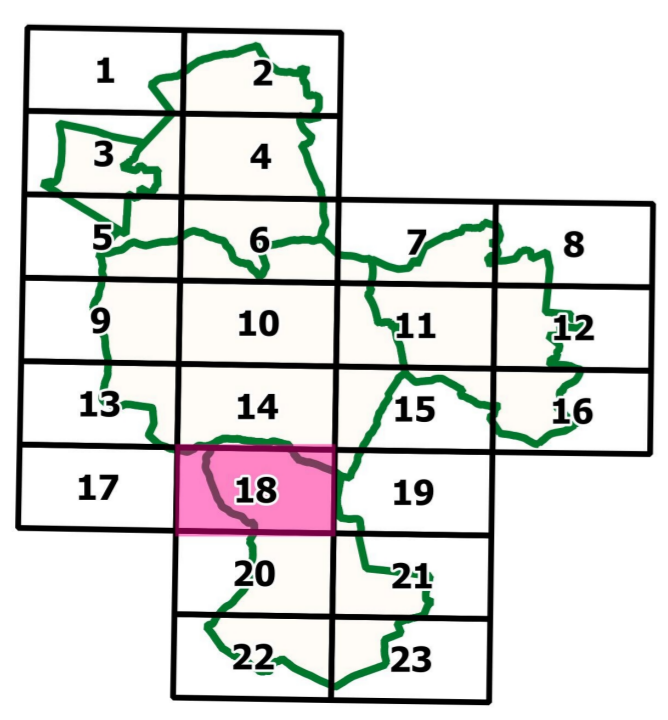
### LEGENDA

- - projektowany ziemny punkt szczegółowej geodezyjnej osnowy wysokościowej
- - adaptowany ziemny punkt szczegółowej geodezyjnej osnowy wysokościowej
- ▼ - projektowany ścienny punkt szczegółowej geodezyjnej osnowy wysokościowej
- ▼ - adaptowany ścienny punkt szczegółowej geodezyjnej osnowy wysokościowej
- ▼ - projektowany dwufunkcyjny punkt szczegółowej geodezyjnej osnowy wysokościowej
- ▼ - punkt podstawowej geodezyjnej osnowy wysokościowej
- - linia pomiarowa
- - linia kontrolna
- - granica Obrębu
- - granica Gminy

Wykonawca:  
 Przedsiębiorstwo Geodezyjno-Kartograficzne  
 OPGK Wrocław Sp. z o.o.  
 53-125 Wrocław, al.Kasztanowa 18



SKALA 1:10 000  
 ARKUSZ: 18  
 Układ współrzędnych: PL-2000/8  
 Województwo: lubelskie  
 Powiat: świdnicki  
 ID. ZGŁ. WG.6640.408.2022  
 Wrocław, dn. 23.08.2022r.



## MAPA PROJEKTU SZCZEGÓŁOWEJ GEODEZYJNEJ OSNOWY WYSOKOŚCIOWEJ

- LEGENDA**
- - projektowany ziemny punkt szczegółowej geodezyjnej osnowy wysokościowej
  - - adaptowany ziemny punkt szczegółowej geodezyjnej osnowy wysokościowej
  - ▼ - projektowany ścienny punkt szczegółowej geodezyjnej osnowy wysokościowej
  - ▼ - adaptowany ścienny punkt szczegółowej geodezyjnej osnowy wysokościowej
  - ▼ - projektowany dwufunkcyjny punkt szczegółowej geodezyjnej osnowy wysokościowej
  - ▼ - punkt podstawowej geodezyjnej osnowy wysokościowej
  - - linia pomiarowa
  - - linia kontrolna
  - - granica Obrębu
  - - granica Gminy

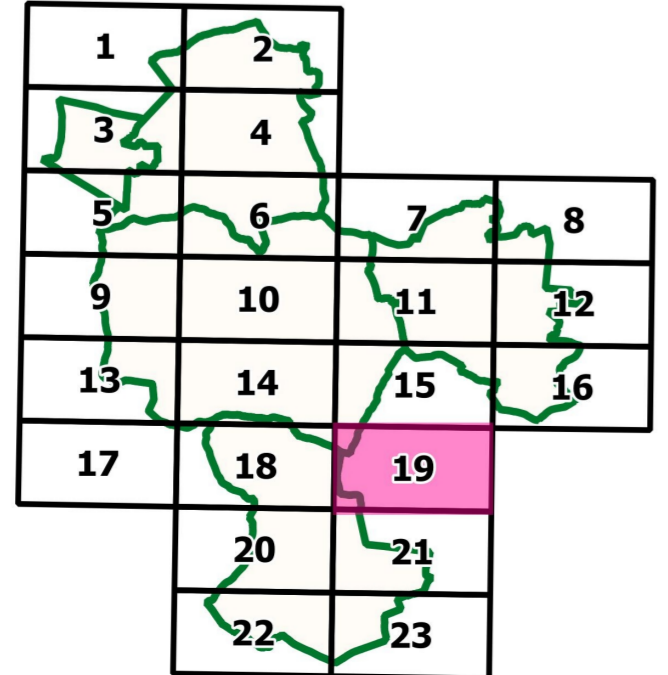
Wykonawca:  
 Przedsiębiorstwo Geodezyjno-Kartograficzne  
 OPKG Wrocław Sp. z o.o.  
 53-125 Wrocław, al.Kasztanowa 18

M-34-34-D-b-3

M-34-34-D-b-4



SKALA 1:10 000  
 ARKUSZ: 19  
 Układ współrzędnych: PL-2000/8  
 Województwo: lubelskie  
 Powiat: świdnicki  
 ID. ZGŁ. WG.6640.408.2022  
 Wrocław, dn. 23.08.2022r.



## MAPA PROJEKTU SZCZEGÓŁOWEJ GEODEZYJNEJ OSNOWY WYSOKOŚCIOWEJ

**LEGENDA**

- - projektowany ziemny punkt szczegółowej geodezyjnej osnowy wysokościowej
- - adaptowany ziemny punkt szczegółowej geodezyjnej osnowy wysokościowej
- ▼ - projektowany ścienny punkt szczegółowej geodezyjnej osnowy wysokościowej
- ▼ - adaptowany ścienny punkt szczegółowej geodezyjnej osnowy wysokościowej
- ▼ - projektowany dwufunkcyjny punkt szczegółowej geodezyjnej osnowy wysokościowej
- ▼ - punkt podstawowej geodezyjnej osnowy wysokościowej
- - linia pomiarowa
- - linia kontrolna
- - granica Obrębu
- - granica Gminy

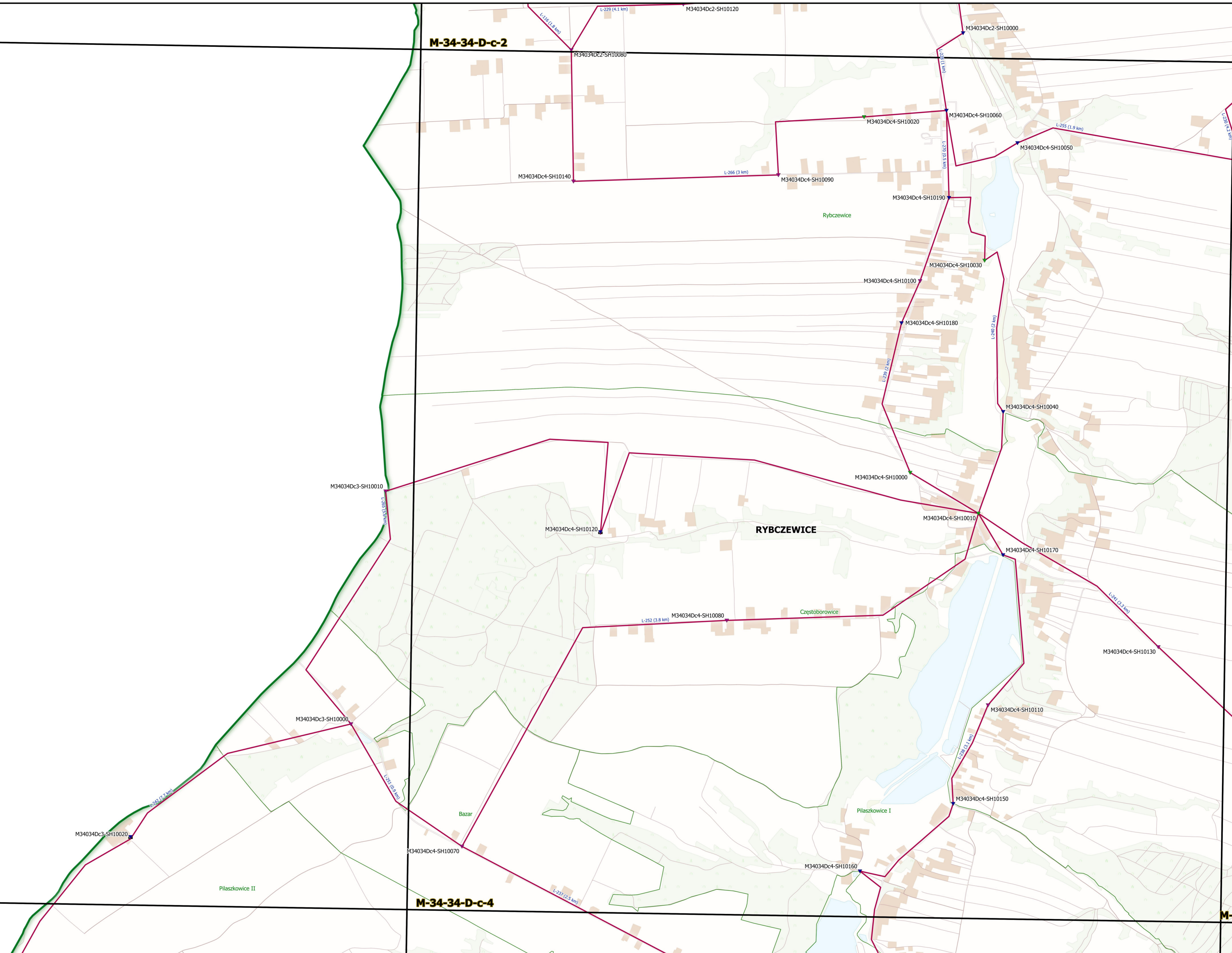
Wykonawca:  
 Przedsiębiorstwo Geodezyjno-Kartograficzne  
 OPGK Wrocław Sp. z o.o.  
 53-125 Wrocław, al.Kasztanowa 18

M-34-34-D-c-1

M-34-34-D-c-2

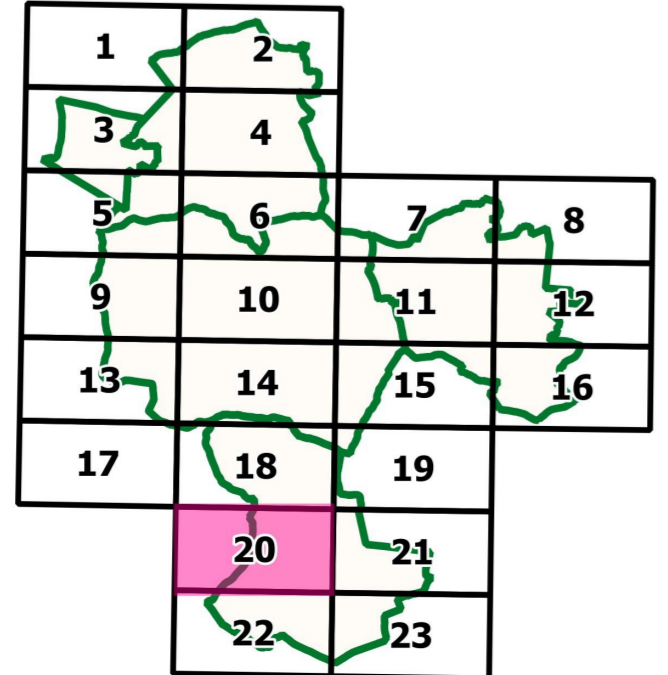
M-34-34-D-c-3

M-34-34-D-c-4



SKALA 1:10 000  
 ARKUSZ: 20  
 Układ współrzędnych: PL-2000/8  
 Województwo: lubelskie  
 Powiat: świdnicki

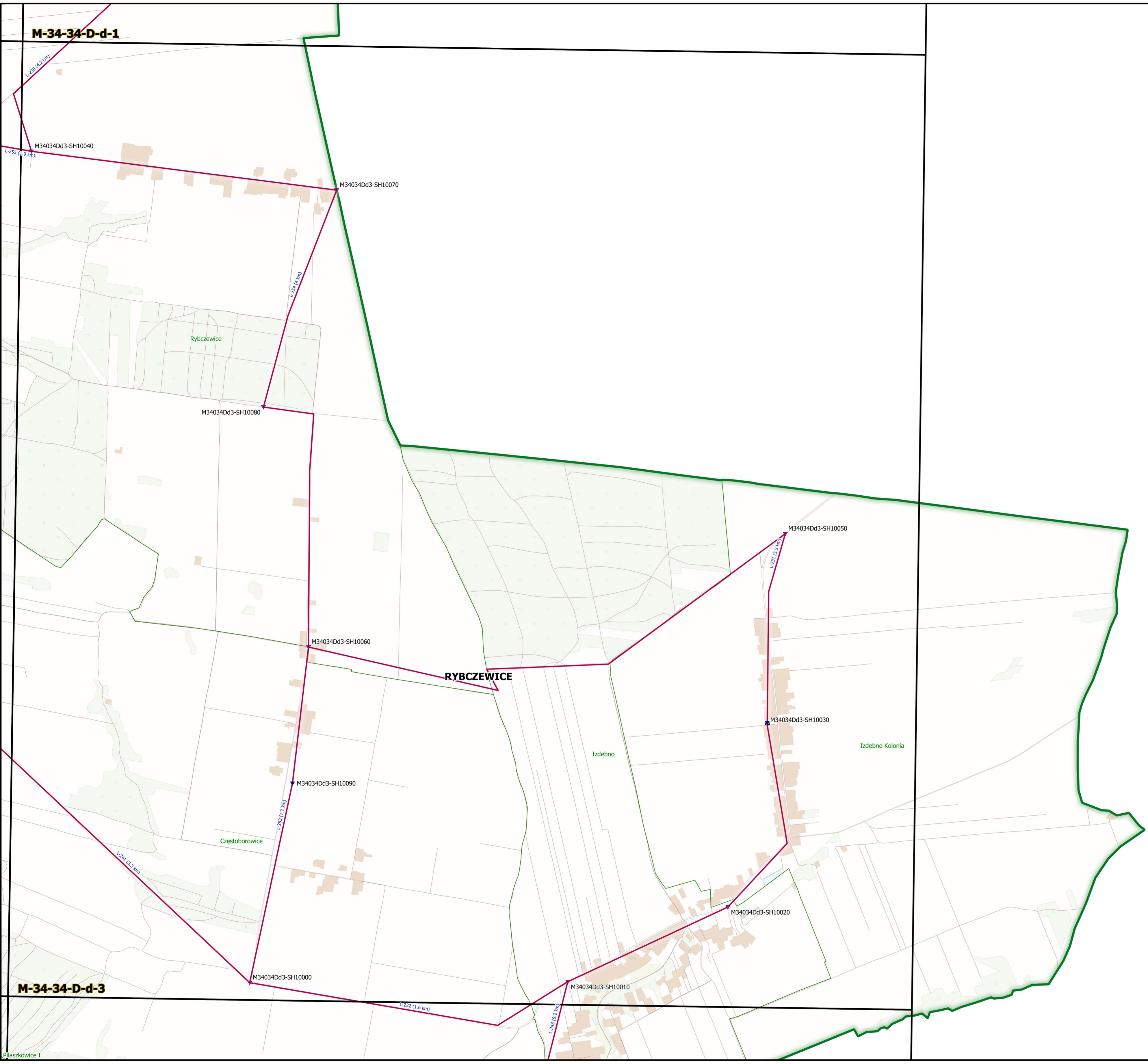
ID. ZGŁ. WG.6640.408.2022  
 Wrocław, dn. 23.08.2022r.



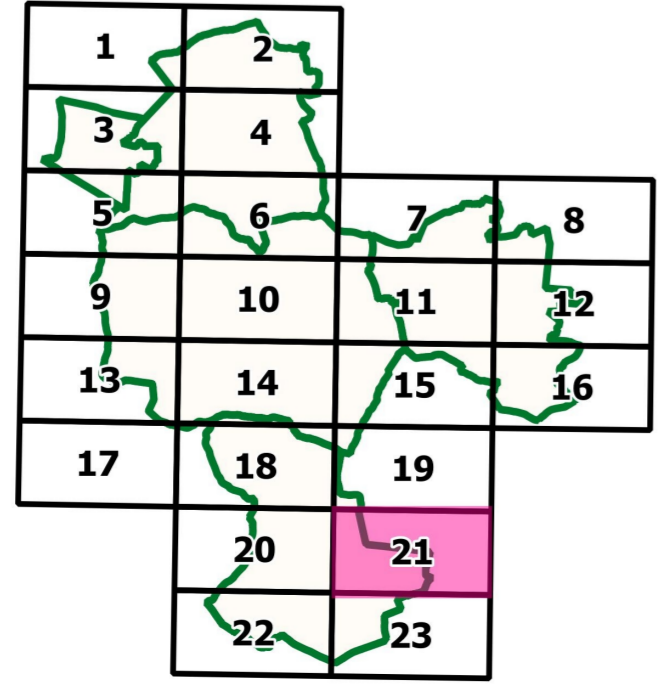
# MAPA PROJEKTU SZCZEGÓŁOWEJ GEODEZYJNEJ OSNOWY WYSOKOŚCIOWEJ

- LEGENDA**
- - projektowany ziemny punkt szczegółowej geodezyjnej osnowy wysokościowej
  - - adaptowany ziemny punkt szczegółowej geodezyjnej osnowy wysokościowej
  - ▼ - projektowany ścienny punkt szczegółowej geodezyjnej osnowy wysokościowej
  - ▼ - adaptowany ścienny punkt szczegółowej geodezyjnej osnowy wysokościowej
  - ▼ - projektowany dwufunkcyjny punkt szczegółowej geodezyjnej osnowy wysokościowej
  - ▼ - punkt podstawowej geodezyjnej osnowy wysokościowej
  - - linia pomiarowa
  - - linia kontrolna
  - - granica Obrębu
  - - granica Gminy

Wykonawca:  
 Przedsiębiorstwo Geodezyjno-Kartograficzne  
 OPGK Wrocław Sp. z o.o.  
 53-125 Wrocław, al.Kasztanowa 18



SKALA 1:10 000  
 ARKUSZ: 21  
 Układ współrzędnych: PL-2000/8  
 Województwo: lubelskie  
 Powiat: świdnicki  
 ID. ZGŁ. WG.6640.408.2022  
 Wrocław, dn. 23.08.2022r.



## MAPA PROJEKTU SZCZEGÓŁOWEJ GEODEZYJNEJ OSNOWY WYSOKOŚCIOWEJ

- LEGENDA**
- - projektowany ziemny punkt szczegółowej geodezyjnej osnowy wysokościowej
  - - adaptowany ziemny punkt szczegółowej geodezyjnej osnowy wysokościowej
  - ▼ - projektowany ścienny punkt szczegółowej geodezyjnej osnowy wysokościowej
  - ▼ - adaptowany ścienny punkt szczegółowej geodezyjnej osnowy wysokościowej
  - ▼ - projektowany dwufunkcyjny punkt szczegółowej geodezyjnej osnowy wysokościowej
  - ▼ - punkt podstawowej geodezyjnej osnowy wysokościowej
  - - linia pomiarowa
  - - linia kontrolna
  - - granica Obrębu
  - - granica Gminy

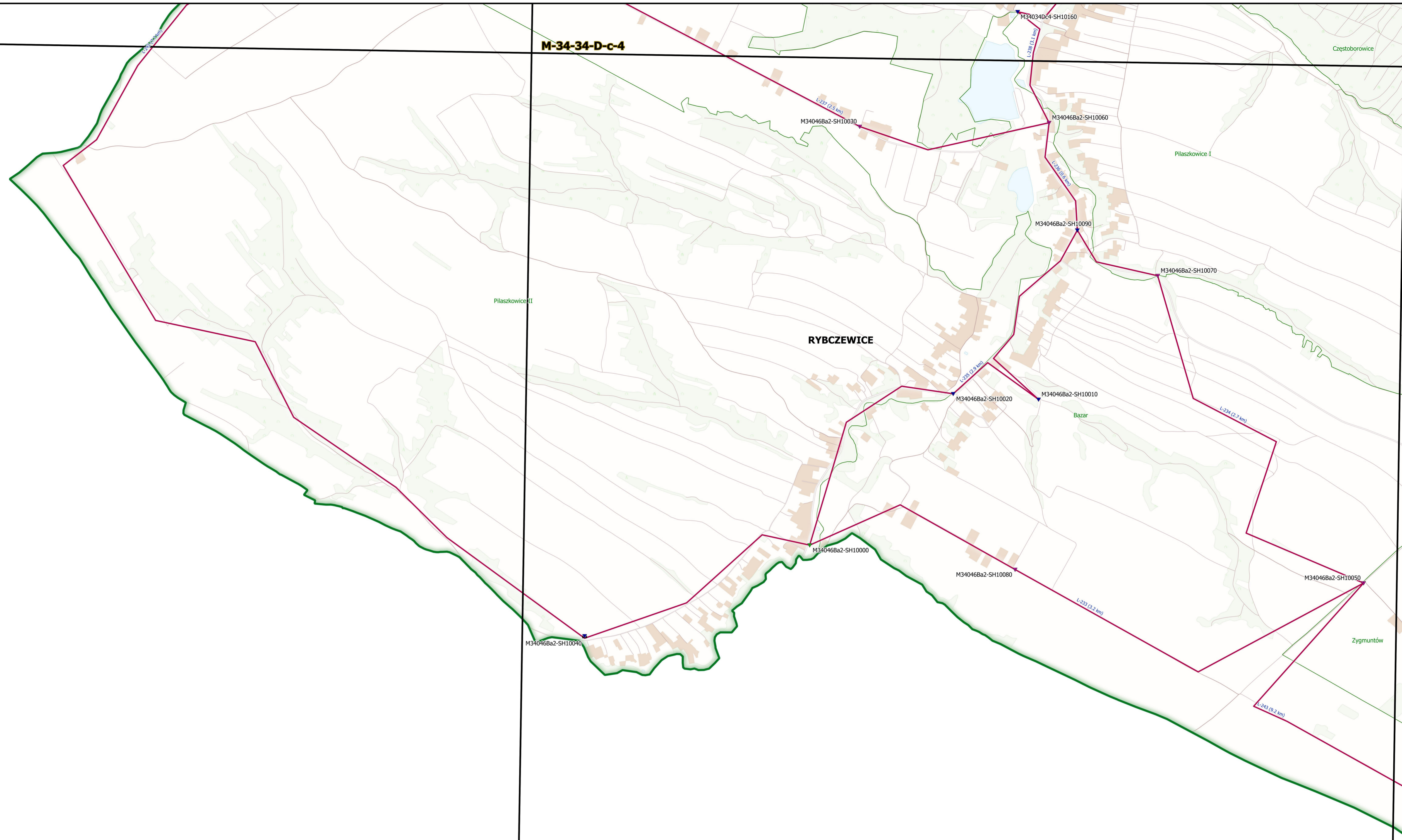
Wykonawca:  
 Przedsiębiorstwo Geodezyjno-Kartograficzne  
 OPGK Wrocław Sp. z o.o.  
 53-125 Wrocław, al.Kasztanowa 18

M-34-34-D-c-3

M-34-34-D-c-4

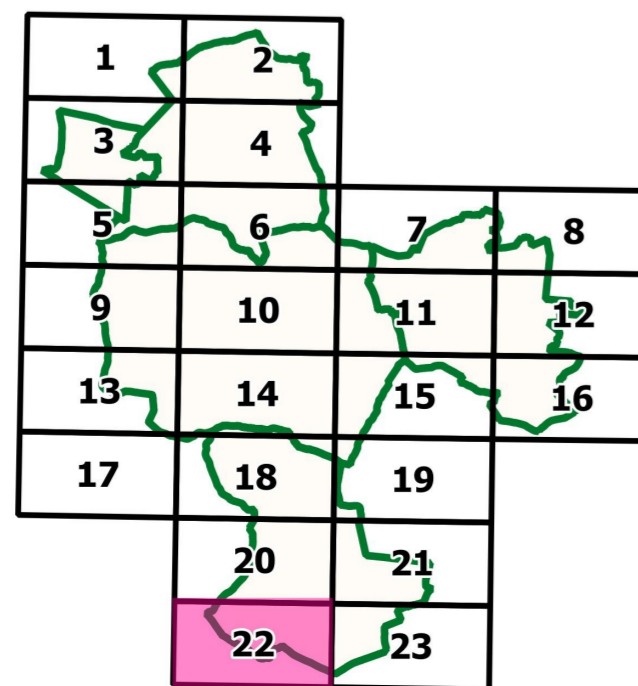
M-34-46-B-a-1

M-34-46-B-a-2



SKALA 1:10 000  
 ARKUSZ: 22  
 Układ współrzędnych: PL-2000/8  
 Województwo: lubelskie  
 Powiat: świdnicki

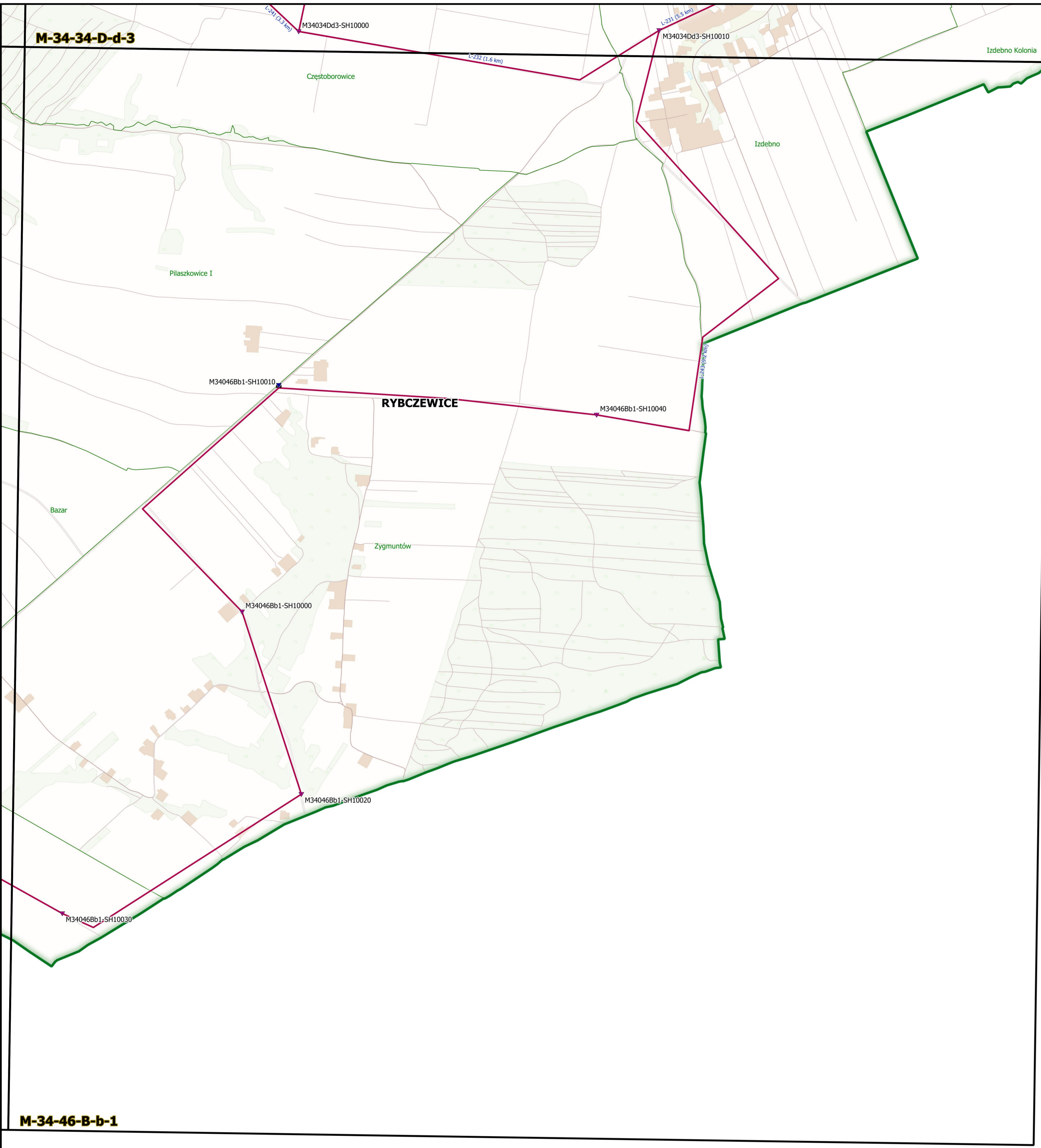
ID. ZGŁ. WG.6640.408.2022  
 Wrocław, dn. 23.08.2022r.



## MAPA PROJEKTU SZCZEGÓŁOWEJ GEODEZYJNEJ OSNOWY WYSOKOŚCIOWEJ

- LEGENDA**
- - projektowany ziemny punkt szczegółowej geodezyjnej osnowy wysokościowej
  - - adaptowany ziemny punkt szczegółowej geodezyjnej osnowy wysokościowej
  - ▼ - projektowany ścienny punkt szczegółowej geodezyjnej osnowy wysokościowej
  - ▼ - adaptowany ścienny punkt szczegółowej geodezyjnej osnowy wysokościowej
  - ▼ - projektowany dwufunkcyjny punkt szczegółowej geodezyjnej osnowy wysokościowej
  - ▼ - punkt podstawowej geodezyjnej osnowy wysokościowej
  - - linia pomiarowa
  - - linia kontrolna
  - - granica Obrębu
  - - granica Gminy

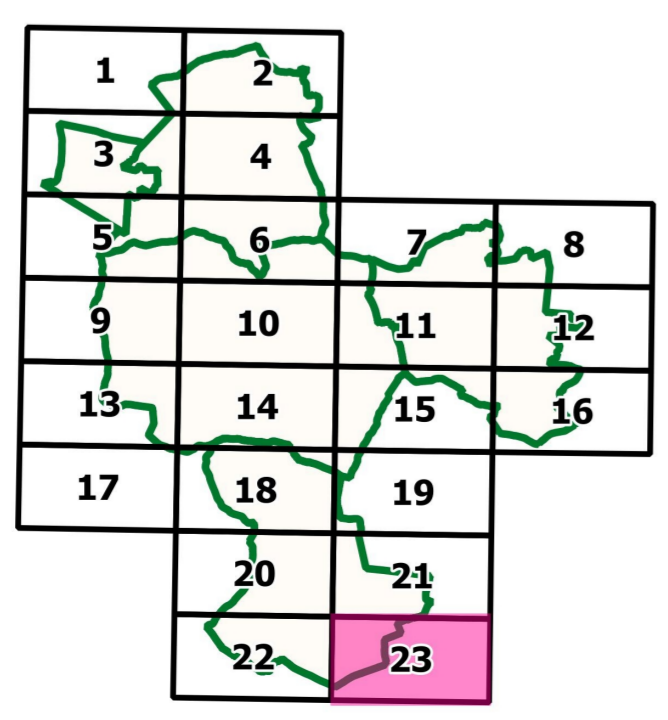
Wykonawca:  
 Przedsiębiorstwo Geodezyjno-Kartograficzne  
 OPGK Wrocław Sp. z o.o.  
 53-125 Wrocław, al.Kasztanowa 18



M-34-34-D-d-3

M-34-46-B-b-1

SKALA 1:10 000  
 ARKUSZ: 23  
 Układ współrzędnych: PL-2000/8  
 Województwo: lubelskie  
 Powiat: świdnicki  
 ID. ZGŁ. WG.6640.408.2022  
 Wrocław, dn. 23.08.2022r.



## MAPA PROJEKTU SZCZEGÓŁOWEJ GEODEZYJNEJ OSNOWY WYSOKOŚCIOWEJ

**LEGENDA**

- - projektowany ziemny punkt szczegółowej geodezyjnej osnowy wysokościowej
- - adaptowany ziemny punkt szczegółowej geodezyjnej osnowy wysokościowej
- ▼ - projektowany ścienny punkt szczegółowej geodezyjnej osnowy wysokościowej
- ▼ - adaptowany ścienny punkt szczegółowej geodezyjnej osnowy wysokościowej
- ▼ - projektowany dwufunkcyjny punkt szczegółowej geodezyjnej osnowy wysokościowej
- ▼ - punkt podstawowej geodezyjnej osnowy wysokościowej
- - linia pomiarowa
- - linia kontrolna
- - granica Obrębu
- - granica Gminy

Wykonawca:  
 Przedsiębiorstwo Geodezyjno-Kartograficzne  
 OPGK Wrocław Sp. z o.o.  
 53-125 Wrocław, al.Kasztanowa 18