

28

2023

Nr 04760200933824



RPW/2159/2024

Data rejestracji 2024-01-17

J. S. Miotke
proszę

Starostwo Powiatowe w Wejherowie
Wydział Budownictwa i Nieruchomości
Referat Architektury i Budownictwa

wply- 15-01-2024

L.dz. 242 podpis

Całkowicie

AB 6743. 4.23. 2024. 16

ZGŁOSZENIE

budowy lub wykonywania innych robót budowlanych (PB-2)

PB-2 nie dotyczy budowy i przebudowy budynku mieszkalnego jednorodzinnego.

Podstawa prawna: Art. 30 ust. 2 w zw. z ust. 4d ustawy z dnia 7 lipca 1994 r. – Prawo budowlane (Dz. U. z 2020 r. poz. 1333, z późn. zm.).

1. ORGAN ADMINISTRACJI ARCHITEKTONICZNO-BUDOWLANEJ

Nazwa: STAROSTA WEJHEROWSKI

2.1. DANE INWESTORA¹⁾

Imię i nazwisko lub nazwa: GMINA SZEMUD

Kraj: POLSKA Województwo: POMORSKIE

Powiat: WEJHEROWSKI Gmina: SZEMUD

Ulica: SAMORZĄDOWA Nr domu: 11 Nr lokalu:

Miejscowość: SZEMUD Kod pocztowy: 84-217 Poczta: SZEMUD

Email (nieobowiązkowo):

Nr tel. (nieobowiązkowo): 502643859

URZĄD GMINY W SZEMUDZIE
wpłynęło dnia 2024-02-15
Nr rej. 37-49 podpis *Nad*

2.2. DANE INWESTORA (DO KORESPONDENCJI)¹⁾

Wypełnia się, jeżeli adres do korespondencji inwestora jest inny niż wskazany w pkt 2.1.

Kraj: Województwo:

Powiat: Gmina:

Ulica: Nr domu: Nr lokalu:

Miejscowość: Kod pocztowy: Poczta:

Adres skrzynki ePUAP²⁾:

TO ZGŁOSZENIE
nie wymaga potwierdzenia

Z up. Starosty
Kierownik Referatu
Architektury i Budownictwa
Anna Podbielska

3. DANE PEŁNOMOCNIKA¹⁾

Wypełnia się, jeżeli inwestor działa przez pełnomocnika.

pełnomocnik pełnomocnik do doręczeń

Imię i nazwisko:

Kraj: Województwo:

Powiat: Gmina:

Ulica: Nr domu: Nr lokalu:

Miejscowość: Kod pocztowy: Poczta:

Adres skrzynki ePUAP²⁾:

05.02.2024 r.
podpis

Starostwo Powiatowe w Wejherowie
Wydział Budownictwa i Nieruchomości
Referat Architektury i Budownictwa
84-200 Wejherowo, ul. 3 Maja 4
Reg. 191686414, NIP 588-183-10-62

Starostwo Powiatowe w Wejherowie

ZALĄCZNIK DO ZGŁOSZENIA

AB.6743.4.23.2024.16 12.01.2024
nr z dnia

OPIS

do projektowanej przebudowy nawierzchni odcinka drogi gminnej w Bojanie

Własność gruntu :Gmina Szemud

Wieś : Bojano , ul. Turystyczna

Działki nr : 45/3, 44/11, 44/3, 43/5, 41/2, 40/18, 412/19

Inwestor : Gmina Szemud

1. Stan istniejący

Droga na projektowanym odcinku posiada nawierzchnię z kruszywa naturalnego łamanego. Wody opadowe odprowadzane są na pobocza drogi . W pasie drogowym istnieje sieć wodociągowa wiejska, sieć energetyczna nn 0,4kV , sieć teletechniczna abonencka , sieć gazowa średniego ciśnienia, nie kolidujące z projektowanym zamierzeniem .

Przebudowywana droga nie stanowi drogi publicznej w rozumieniu ustawy o drogach publicznych Dz.U.2021.1376 z dnia 2021.07.29 .

2. Zakres objęty przebudową i sposób wykonania robót

Klasa drogi – droga dojazdowa (KDD) , n/m 1/2

Odcinek drogi przewidzianej do przebudowy wynosi **533,00 m** długości . Przebudowę zaprojektowano w pasie istniejącego koryta drogi . Przebudowa polegać będzie na ułożeniu nawierzchni z płyt betonowych Jomb na istniejącej nawierzchni z kamienia łamanego i wynosić będzie **5,00 m** szerokości . Pobocza drogi o szerokości **0,50 m** wykonane będą z gruzu betonowego o frakcji do 40mm , który zostanie zasypany warstwą kruszywa łamanego z domieszką żwiru o grub. **5 cm** . Rezerwuje się teren na

cele chodnika o szerokości 2,00m oraz na pobocze o szerokości około 1,00m po drugiej stronie drogi. Realizacja wg odrębnego opracowania.

Przewidziano zachowanie istniejących rzędnych nawierzchni drogi, a tym samym wykorzystanie kruszywa kamiennego jako dolnej warstwy podbudowy.

Nie przewiduje się zasadniczych korekt łuków poziomych oraz spadków pionowych na odcinku projektowanej przebudowy. Istniejąca infrastruktura techniczna /sieć wodociągowa wiejska, sieć energetyczna nn 0,4kV, sieć teletechniczna abonencka, sieć gazowa średniego ciśnienia / pozostanie bez naruszenia z zachowaniem właściwej warstwy przykrycia gruntem. Ułożenie nawierzchni z płyt betonowych JOMB nie będzie wpływać negatywnie na istniejącą infrastrukturę techniczną. Wody opadowe odprowadzone zostaną na pobocza drogi.

Drzewa usytuowane blisko drogi/w pasie drogi gminnej/ zostaną zabezpieczone przed uszkodzeniem podczas prowadzenia robót drogowych żerdziami drewnianymi na wysokość 3,00m

Konstrukcja nawierzchni składać się będzie z następujących warstw:

1. Podbudowa z kamienia łamanego grub. ok. 15 cm /istniejąca nawierzchnia drogi/
2. **Warstwa wyrównująca podbudowy z kruszywa naturalnego grub. 12 cm /mieszanka żwirowa o uziarnieniu od 0 do 8mm/**
3. **Nawierzchnia z płyt JOMB podwójnie zbrojonych grub. 12,5cm na poduszce piaskowej przesianej /uziarnienie od 0 do 2mm, grub. 3 cm /**
4. **Pobocza drogi z gruzu betonowego frakcji do 40,00mm z 30% domieszką kruszywa naturalnego grub.15 cm, zasypane od góry kruszywem łamanym z domieszką żwiru 50/50 grub. 5 cm**

Załączniki:

1. Plan sytuacyjny na mapie do celów informacyjnych w skali 1:1000
2. Plan orientacyjny na mapie ewidencyjnej w skali 1: 2000
3. Przekrój konstrukcyjny w skali 1: 20

Opracował:

Stefan Miotke

listopad 2023r.

Państwowe w Województwie
Urząd Rejonowy i Nieruchomości
Kadaster i Budownictwa
Województwo, ul. 3 Maja 4
66-80414, NIP 589 183-10-57



Starostwo Powiatowe w Wejherowie
Wydział Budownictwa i Kierownictwa
Federalnej Architektury i Budownictwa
85-200 Wejherowo, ul. Maja 4
t. 10 680 41 4, fax 583 183 10 52



województwo
Powiat
Gmina
Miejscowość
Jednostka ewidencyjna
Obręb

pomorskie
wejherowski
Szemud
BOJANO
221509_2, Szemud
Nr 0019, BOJANO

Cancelaryjny:

INFORMACJA Z REJESTRU GRUNTÓW

NOSTKA REJESTROWA : **G542** KW: **GD1W/00061629/7**

WŁAŚCICIELE

ściciel :

udział: 1/1 **GINA SZEMUD**
siedziba: 84-217 SZEMUD ul.KARTUSKA 13
Grupa: 4.3, REGON: 191675422, NIP: 588-238-88-64

UNTY

Oznaczenie działki		Bliższe określenie położenia	Określenie konturów - użytków gruntowych i klas bonitacyjnych		POWIERZCHNIA w ha		Numer księgi wieczystej lub oznaczenie innych dokumentów
Kusz	Nr Działki		opis	oznacz.	użytków i klas	działki	

Identyfikator działki: 221509_2.0019.43/5

całkowita powierzchnia: **0.0956 ha**, słownie: dziewięćset pięćdziesiąt sześć m²

w całości jednostka: **26.5155 ha**, słownie: dwieście sześćdziesiąt pięć tysięcy sto pięćdziesiąt pięć m²

Data sporządzenia dokumentu: **2023-11-16**, sporządził(a):

Niniejszy dokument służy wyłącznie do celów informacyjnych.

Województwo
Powiat
Gmina
Miejscowość
Jednostka ewidencyjna
Obręb

pomorskie
wejherowski
Szemud
BOJANO
221509_2, Szemud
Nr 0019, BOJANO

Starostwo Powiatowe w Wejherowie
Wydział Budownictwa i Nieruchomości
Referat Architektury i Budownictwa
84-200 Wejherowo, ul. 3 Maja 1
Reg. 191686414, NIP 588-163-10-62

Kancelaryjny:

INFORMACJA Z REJESTRU GRUNTÓW

JEDNOSTKA REJESTROWA : **G542** KW: **GD1W/00061629/7**

WŁAŚCICIELE

Właściciel :

udział: 1/1 **GINA SZEMUD**
siedziba: 84-217 SZEMUD ul.KARTUSKA 13
Grupa: 4.3, REGON: 191675422, NIP: 588-238-88-64

WNIOSY

Oznaczenie działki		Bliższe określenie położenia	Określenie konturów - użytków gruntowych i klas bonitacyjnych		POWIERZCHNIA w ha		Numer księgi wieczystej lub oznaczenie innych dokumentów
Symbol	Nr Działki		opis	oznacz.	użytków i klas	działki	
	40/18						

Identyfikator działki: 221509_2.0019.40/18

powierzchnia: **0.3067** ha, słownie: trzy tysiące sześćdziesiąt siedem m²

powierzchnia jednostki: **26.5155** ha, słownie: dwieście sześćdziesiąt pięć tysięcy sto pięćdziesiąt pięć m²

Data sporządzenia dokumentu: **2023-11-16**, sporządził(a):

Niniejszy dokument służy wyłącznie do celów informacyjnych.

Województwo

pomorskie

Powiat

wejherowski

Gmina

Szemud

Miejscowość

BOJANO

Jednostka ewidencyjna

221509_2, Szemud

Obręb

Nr 0019, BOJANO

Kancelaryjny:

INFORMACJA Z REJESTRU GRUNTÓW

NOSTKA REJESTROWA : **G542** KW: **GD1W/00061629/7**

WŁAŚCICIELE

Właściciel :

udział: 1/1 **GMINA SZEMUD**

siedziba: 84-217 SZEMUD ul.KARTUSKA 13

Grupa: 4.3, REGON: 191675422, NIP: 588-238-88-64

WNIOSKI

Oznaczenie działki		Bliższe określenie położenia	Określenie konturów - użytków gruntowych i klas bonitacyjnych		POWIERZCHNIA w ha		Numer księgi wieczystej lub oznaczenie innych dokumentów
rodzaj	Nr Działki		opis	oznacz.	użytków i klas	działki	
	41/2			drogi	dr	0.2988	

Identyfikator działki: 221509_2.0019.41/2

całkowita powierzchnia: **0.2988 ha**, słownie: dwa tysiące dziewięćset osiemdziesiąt osiem m²

całkowita powierzchnia jednostka: **26.5155 ha**, słownie: dwieście sześćdziesiąt pięć tysięcy sto pięćdziesiąt pięć m²

Data sporządzenia dokumentu: **2023-11-16**, sporządził(a):

Niniejszy dokument służy wyłącznie do celów informacyjnych.

Województwo
Powiat
Gmina
Miejscowość
Jednostka ewidencyjna
Obręb

pomorskie
wejherowski
Szemud
BOJANO
221509_2, Szemud
Nr 0019, BOJANO

Urząd Powiatowy w Wejherowie
Wydział Budownictwa i Nieruchomości
Referat Architektury i Budownictwa
84-200 Wejherowo, ul. 3 Maja 4
Reg. 191686414, NIP 588-183-10-62

Kancelaryjny:

INFORMACJA Z REJESTRU GRUNTÓW

NOSTKA REJESTROWA : **G1266** KW: **GD1W/00061699/8**

WŁAŚCICIELE

Właściciel :

udział: 1/1 **GMINA SZEMUD**
siedziba: 84-217 SZEMUD ul.KARTUSKA 13
Grupa: 4.3, REGON: 191675422, NIP: 588-238-88-64

WŁAŚCICIEL

Oznaczenie działki		Bliższe określenie położenia	Określenie konturów - użytków gruntowych i klas bonitacyjnych		POWIERZCHNIA w ha		Numer księgi wieczystej lub oznaczenie Innych dokumentów
Symbol	Nr Działki		opis	oznac.	użytków i klas	działki	
	44/3			drogi	dr	0.0611	

Współczynnik działości: 221509_2.0019.44/3

Całkowita powierzchnia: 0.0611 ha, słownie: sześćset jednaście m²

Wielkość jednostka: 1.3642 ha, słownie: trzysta sześćset czterdzieści dwa m²

Data sporządzenia dokumentu: 2023-11-16, sporządził(a):

Niniejszy dokument służy wyłącznie do celów informacyjnych.

Województwo
Powiat
Gmina
Miejscowość
Jednostka ewidencyjna
Obręb

powiat pomorskie
wejherowski
Szemud
BOJANO
221509_2, Szemud
Nr 0019, BOJANO

Starostwo Powiatowe w Wejherowie
Wydział Budownictwa i Nieruchomości
Referat Architektury i Budownictwa
84-200 Wejherowo, ul. 3 Maja 4
tel. 58-1066414, NIP 588-183-10-62

Kancelaryjny:

INFORMACJA Z REJESTRU GRUNTÓW

NOSTKA REJESTROWA : **G542** KW: **GD1W/00061629/7**

WŁAŚCICIELE

ściciel :

udział: 1/1 GMINA SZEMUD
siedziba: 84-217 SZEMUD ul.KARTUSKA 13
Grupa: 4.3, REGON: 191675422, NIP: 588-238-88-64

UNTY

Oznaczenie działki		Bliższe określenie położenia	Określenie konturów - użytków gruntowych i klas bonitacyjnych		POWIERZCHNIA w ha		Numer księgi wieczystej lub oznaczenie innych dokumentów
ksuz	Nr Działki		opis	oznacz.	użytków i klas	działki	
	44/11			drogi	dr	0.0861	

Identyfikator działki: 221509_2.0019.44/11

całkowita powierzchnia: **0.0861 ha**, słownie: osiemset sześćdziesiąt jeden m²

całkowita powierzchnia w jednostkach: **26.5155 ha**, słownie: dwieście sześćdziesiąt pięć tysięcy sto pięćdziesiąt pięć m²

Data sporządzenia dokumentu: **2023-11-16**, sporządził(a):

Niniejszy dokument służy wyłącznie do celów informacyjnych.

Województwo
Powiat
Gmina, Miejscowość
Jednostka ewidencyjna
Obręb

pomorskie
wejherowski
Szemud, Bojano
221509_2, Szemud
Nr 0019, BOJANO

Starostwo Powiatowe w Wejherowie
Wydział Budownictwa i Nieruchomości
Biuro Architektury i Budownictwa
84-090 Wejherowo, ul. 3 Maja 4
Reg. 191686414, NIP 588-183-10-62

INFORMACJA Z REJESTRU GRUNTÓW

JEDNOSTKA REJESTROWA : **G2707** KW: **GD1W/00134272/2**

WŁAŚCICIELE

właściciel :

udział: 1/1 GMINA SZEMUD
siedziba: 84-217 SZEMUD ul SAMORZĄDOWA 1
Grupa: 4, REGON: 191675422, NIP: 588-238-88-64

GRUNTY


Oznaczenie działki Numer działki	Bliższe określenie położenia	Określenie konturów - użytków gruntowych i klas bonitacyjnych		POWIERZCHNIA w ha		Numer księgi wieczystej lub oznaczenie innych dokumentów
		Opis	Oznac.	Użytków i klas	Działki	
45/3		drogi	dr	0.0261	0.0261	KW GD1W/00134272/2

Identyfikator działki: 221509_2.0019.45/3

Razem powierzchnia: **0.0261 ha**, słownie: dwieście sześćdziesiąt jeden m²

Data sporządzenia dokumentu: **2023-12-06**, sporządził(a): Ewidencja

Niniejszy dokument służy wyłącznie do celów informacyjnych.



Województwo
Powiat
Gmina
Miejscowość
Jednostka ewidencyjna
Obręb

pomorskie
wejherowski
Szemud
BOJANO
221509_2, Szemud
Nr 0019, BOJANO

ancelaryjny:

INFORMACJA Z REJESTRU GRUNTÓW

OSTKA REJESTROWA : **G542** KW: **GD1W/00061629/7**

WŁAŚCICIELE

ściciel :

udział: 1/1 **GINA SZEMUD**
siedziba: 84-217 SZEMUD ul.KARTUSKA 13
Grupa: 4.3, REGON: 191675422, NIP: 588-238-88-64

UNTY

Oznaczenie działki		Bliższe określenie położenia	Określenie konturów - użytków gruntowych i klas bonitacyjnych		POWIERZCHNIA w ha		Numer księgi wieczystej lub oznaczenie innych dokumentów
skusz	Nr Działki		opis	oznacz.	użytków i klas	działki	
	412/19		drogi	dr	0.3835	0.3835	KW GD1W/00061629/7

ikator działki: 221509_2.0019.412/19

em powierzchnia: **0.3835 ha**, słownie: trzy tysiące osiemset trzydzieści pięć m²

ła jednostka: **26.5155 ha**, słownie: dwieście sześćdziesiąt pięć tysięcy sto pięćdziesiąt pięć m²

a sporządzenia dokumentu: **2023-11-16**, sporządził(a):

Niniejszy dokument służy wyłącznie do celów informacyjnych.

ZA.5183.1193.2023.SS

Starostwo Powiatowe w Wejherowie
Wydział Budownictwa i Nieruchomości
Biuro ds. Architektury i Budownictwa
84-200 Wejherowo, ul. S. M. 1
Gdańsk, dnia 20.01.2024 r.

URZĄD GMINY W SZEMUDZIE

wpłynęło dnia 10-01-2024

Nr rej. 754 podpis

Gmina Szemud
ul. Kartuska 13
84-217 Szemud

Dotyczy: wniosku Gminy Szemud, reprezentowanej przez Pana Ryszarda Dampc — Kierownika Referatu Zamówień Publicznych i Inwestycji, ul. Kartuska 13, 84-217 Szemud, sygn. ZP.7013.118.2023, z dnia 20.12.2023 r. (wpłynął 27.12.2023 r.) o uzgodnienie projektu przebudowy odcinka drogi gminnej na dz. nr 45/3, 44/11, 44/3, 43/5, 41/2, 40/18, 412/19 we wsi Bojano, ul. Turystyczna o długości ok. 533,00 m., polegającej na ułożeniu nawierzchni z płyt betonowych typu JOMB o grub. 12,5 cm na istniejącej nawierzchni tłuczniowej;

Na podstawie ustawy z dnia 23 lipca 2003 r. o ochronie zabytków i opiece nad zabytkami (tekst jednolity: Dz.U. z 2022 r., poz. 840 z późniejszymi zmianami) [Ustawa o Ochronie Zabytków]: art. 89 pkt 2, art. 91 ust. 4 pkt 4 Ustawy o Ochronie Zabytków;

Pomorski Wojewódzki Konserwator Zabytków informuje, że ze względu na charakter prac, polegający na ułożeniu nowej nawierzchni na istniejącej nawierzchni tłuczniowej, przedmiotowa inwestycja zostaje zaopiniowana bez uwag i nie wymaga prowadzenia badań archeologicznych, w tym nadzoru archeologicznego.

Z up. Pomorskiego Wojewódzkiego
Konserwatora Zabytków

Piotr Kamaszewski
Kierownik Wydziału
ds. Zabytków Archeologicznych

Otrzymują:

1. Gmina Szemud, ul. Kartuska 13, 84-217 Szemud
2. a/a SS

RPW/23773/2023 z dnia 27.12.2023 r.

Zgodnie z art. 13 ust. 1 i 2 rozporządzenia Parlamentu Europejskiego i Rady (UE) 2016/679 z dnia 27 kwietnia 2016 r. w sprawie ochrony osób fizycznych w związku z przetwarzaniem danych osobowych i w sprawie swobodnego przepływu takich danych oraz uchylenia dyrektywy 95/46/WE (Dz.U.L 119 z 4.05.2016r.) zwanych dalej „RODO”, informuję, że:

- 1) Administratorem przetwarzającym Pani/Pana dane osobowe jest Pomorski Wojewódzki Konserwator Zabytków z siedzibą w Gdańsku, ul. Dyrekcyjna 2-4.
- 2) W Wojewódzkim Urzędzie Ochrony Zabytków wyznaczony został Inspektor Ochrony Danych, z którym można skontaktować się:
 - przez email: iod@zabytki.mail.pl lub
 - listownie na adres: Dyrekcyjna 2-4, 80-852 Gdańsk.
- 3) Przetwarzanie danych osobowych następuje w celu prowadzenia postępowań administracyjnych na podstawie przepisów prawa — ustawy z dnia 23 lipca 2003 r. o ochronie zabytków i opiece nad zabytkami oraz przepisów wykonawczych do ustawy, ustawy z dnia 7 lipca 1994 r. Prawo budowlane, ustawy z dnia 16 kwietnia 2004 r. o ochronie przyrody, ustawy z dnia 14 czerwca 1960 r. Kodeks postępowania administracyjnego. Zgodnie z art. 6 ust. 1 lit. c RODO, przetwarzanie jest niezbędne do wypełnienia obowiązku prawnego ciążącego na administratorze.
- 4) W związku z przetwarzaniem danych w celu wskazanym powyżej, Pani/Pana dane osobowe mogą być udostępniane innym odbiorcom lub kategoriom odbiorców danych osobowych, którymi mogą być:
 - podmioty, które przetwarzają Pani/Pana dane osobowe w imieniu Administratora na podstawie zawartej umowy powierzenia przetwarzania danych osobowych (tzw. podmioty przetwarzające),
 - inne upoważnione organy lub instytucje publiczne.
- 5) Pani/Pana dane osobowe nie będą przekazywane do państwa trzeciego lub organizacji międzynarodowej.
- 6) Pani/Pana dane osobowe będą przetwarzane przez okres niezbędny do realizacji wskazanego powyżej celu przetwarzania, w tym również obowiązku archiwizacyjnego wynikającego z przepisów prawa.
- 7) Posiada Pani/Pan prawo żądania dostępu do treści swoich danych, prawo ich sprostowania, usunięcia ograniczenia przetwarzania, wniesienia sprzeciwu wobec przetwarzania, prawo do przenoszenia danych, prawo do cofnięcia zgody na przetwarzanie w dowolnym momencie bez wpływu na zgodność z prawem przetwarzania, którego dokonano na podstawie zgody przed jej cofnięciem.
- 8) Ma Pani/Pan prawo wniesienia skargi do organu nadzorczego, tj. Prezesa Urzędu Ochrony Danych Osobowych.
- 9) Podanie przez Panią/Pana danych osobowych jest warunkiem rozpatrzenia sprawy (przeprowadzenia postępowania administracyjnego) przez Pomorskiego Wojewódzkiego Konserwatora Zabytków w Gdańsku i wynika z przepisów prawa; co do zasady jest dobrowolne, jednak niezbędne do załatwienia sprawy w Wojewódzkim Urzędzie Ochrony Zabytków w Gdańsku, o ile z przepisów ustawy nie wynika prawny obowiązek udostępnienia Pomorskiemu Wojewódzkiemu Konserwatorowi Zabytków danych osobowych (w szczególności w związku z obowiązkami dysponenta zabytku o których mowa w art. 28 ust. 1 ustawy o ochronie zabytków i opiece nad zabytkami).
- 10) Przetwarzanie podanych przez Panią/Pana danych osobowych nie będzie podlegało zautomatyzowanemu podejmowaniu decyzji, w tym profilowaniu, o którym mowa w art. 22 ust. 1 i 4 ogólnego rozporządzenia o ochronie danych osobowych z dnia 27 kwietnia 2016 r.

PLAN ORIENTACYJNY

SKALA 1:1000

Urząd Powiatowy w Wejherowie
Kamionka 1
85-070 Wejherowo, RV ul. 3 Maja 4
191686414, NIP 588-183-10-62

ZADANIE:

PRZEBUDOWA DROGI GMINNEJ
W BOJANIE - ULICY TURYSTYCZNEJ
NA DZ. NR 45/3; 44/11; 44/3; 43/5; 41/2;
40/18; 41/19. DŁUGOŚĆ PRZEBUDOWY
WANEGO ODCINKA DROGI WYNOŚI :
533,00m

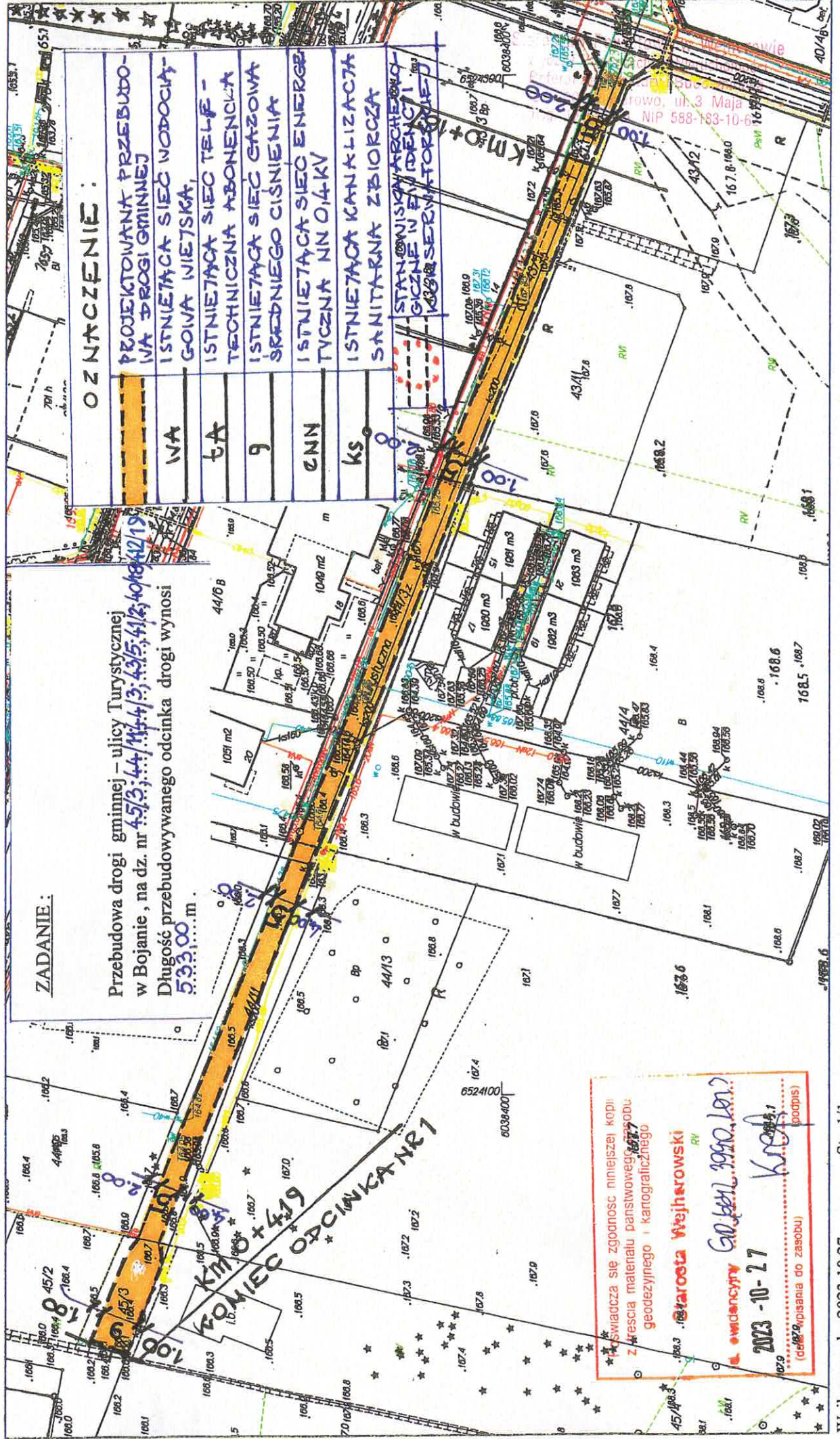


OZNACZENIE:
PROJEKTOWANA PRZEBUDOWA DROGI GMINNEJ

KOPIA MAPY ZASADNICZEJ Skala 1: 1000
 woj. POMORSKIE, pow. wejherowski
 Nazwa obrębu : Bojano
 Działki : 43/5,44/3,40/18,41/2,45/3,44/11,412/19
 Jednostka ewidencyjna : Szemud

PLAN SYTUACYJNY
 SKALA 1:1000

str. 1.



ZADANIE:

Przebudowa drogi gminnej – ulicy Turystycznej
 w Bojanie, na dz. nr 43/3, 44/11, 41/2, 45/3, 44/11, 412/19.
 Długość przebudowywanego odcinka drogi wynosi
 533,00 m.

OZNACZENIE:

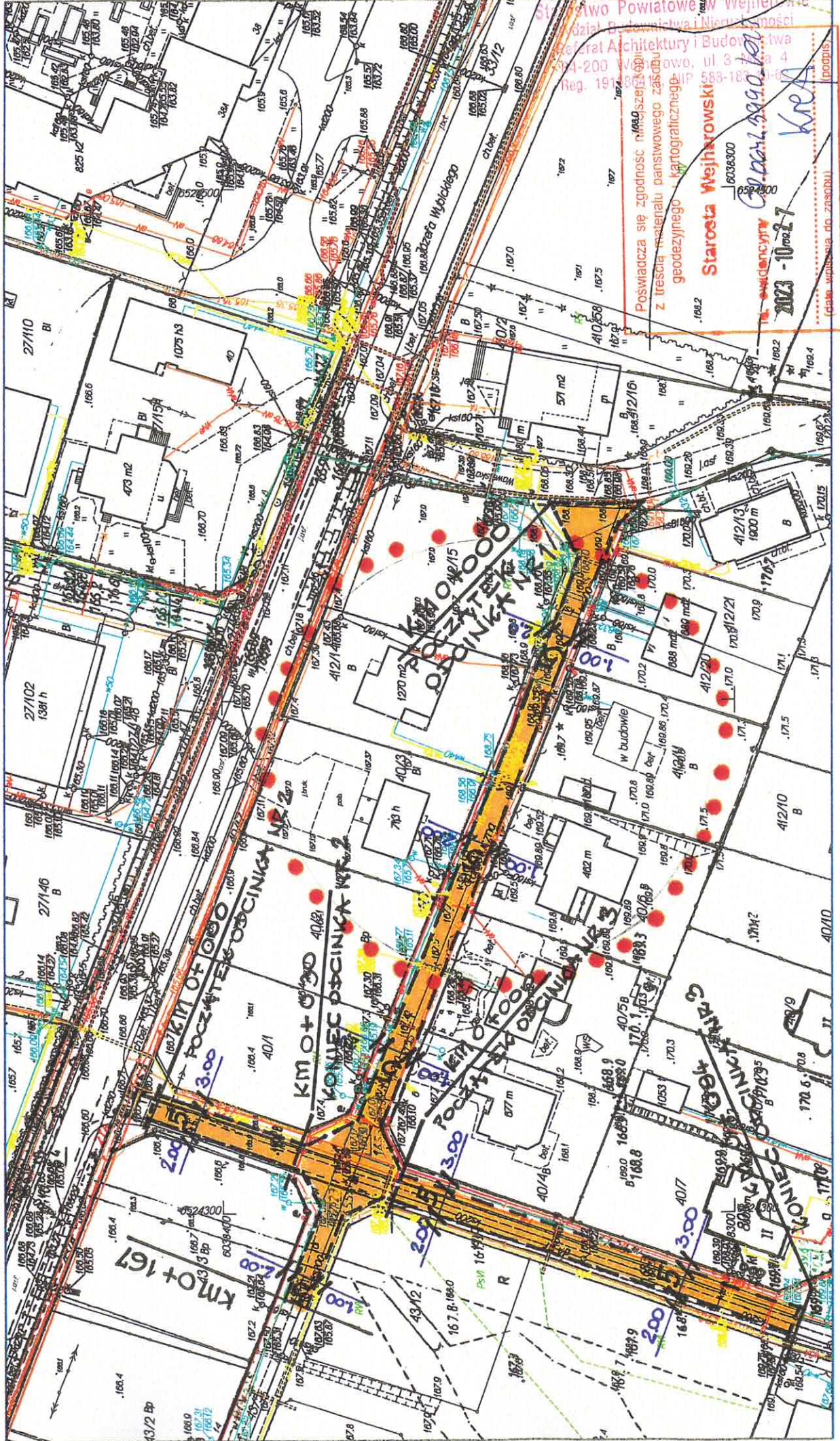
- WA PROJEKTOWANA PRZEBUDOWA DROGI GMINNEJ
- TA ISTNIETĄCA SIĘC WODOCIĄGOWA NIETSKA,
- 9 ISTNIETĄCA SIĘC TEFEL-TECHNICZNA ABONENCKA
- ENN ISTNIETĄCA SIĘC GAZOWA ŚREDNIEGO CIŚNIENIA
- KS ISTNIETĄCA SIĘC ENERGII TYCZNA NN 0/4KV
- ISTNIETĄCA KANALIZACJA SANITARNA ZBIORCZA
- STANOWISKA ARCHIWIZACJI GIGINE W ENERGETYCE I KONSERWATORIE

Swiadcza się zgodność niniejszej kopii z treścią materiału państwowego, sporobu geodezyjnego i kartograficznego


Starosta Wejherowski
 G. Krawiec
 2023-10-27
 (całkowitego do zasobu)
 (podpis)

KOPIA MAPY ZASADNICZEJ Skala 1: 1000
 woj. POMORSKIE, pow. wejherowski
 Nazwa obrębu : Bojano
 Działki : 43/5,44/3,40/18,41/2,45/3,44/11,412/19
 Jednostka ewidencyjna : Szemud

str. 2




St. Two Powiatowe Wejherowo
 Działek Budowlanych i Nieruchomości
 Biuro Architektury i Budownictwa
 ul. 3-go Maja 4
 84-200 Wejherowo
 Reg. 191/2000
 Poswiadcza się zgodność niniejszego
 z treścią materiału państwowego zasobu
 geodezyjnego kartograficznego
 Starosta Wejherowski
 80338300
 2023 - 10.02.27
 (data wpisania do zasobu)



POBOCZE
(POCELOWO)
WG ODRĘBNEGO
OPRACOWANIA

CHODNIK
(POCELOWO)
WG ODRĘBNEGO
OPRACOWANIA



PROJEKTOWANA JEZDNIĄ

PRZEKROJ KONSTRUKCYJNY

SKALA 1:20

PRZEBUDOWA ODCINKA DRUGI GMINNEJ

WE WSI BOJANO GMINA SZEMUD

UL. TURYSTYCZNA