

MAPA DO CELÓW PROJEKTOWYCH

Jednostka ewidencyjna: Kłobuck - miasto (240601_4)
 Obręb: Kłobuck (0002)
 Działy nr 902/5, 1034/2, 1034/3, 1034/4
 Mapa zasadnicza:
 "2000" - 6.144.29.16.2.4
 6.144.29.17.1.3
 6.144.29.16.4.2
 6.144.29.17.3.1

Id. zgłoszenia: GKK.6640.2547.2019
 PUW "2000" strefa 6
 Poziom odniesienia: Kronstadt 86
 skala: 1:500

Uwagi:

Mapę opracowano na podstawie bezpośredniego pomiaru
 ID zgł. GKK.6640.2547.2019 oraz mapy zasadniczej w postaci wektorowej.

Dla działek nr 1034/2, 1034/3, 1034/4 mapa spełnia wymóg §79 ust.5 Rozporządzenia Ministra Spraw Wewnętrznych i Administracji z dnia 9 listopada 2011r w sprawie standardów technicznych wykonywania geodezyjnych pomiarów sytuacyjnych i wysokościowych oraz opracowywania i przekazywania wyników tych pomiarów do państwowego zasobu geodezyjnego i kartograficznego (Dz. U. Nr 263 z 2011 roku Poz. 1572).
 Dla pozostałych działek mapa nie spełnia w/w wymogu.

Nie wyklucza się istnienia w terenie innych nie wykazanych na niniejszej mapie urządzeń podziemnych, które nie były zgłoszone do inwentaryzacji lub o których brak jest informacji w instytucjach branżowych.

Dla działek przedmiotowych nie wykonano badania księgi wieczystej pod względem służebności gruntowych.

















Mapę wykonał geodeta uprawniony inż. Piotr Pięguła świadectwo nr 18474.












zasięg opracowania

Kłobuck, dnia 20.12.2019r.


















LEGENDA:

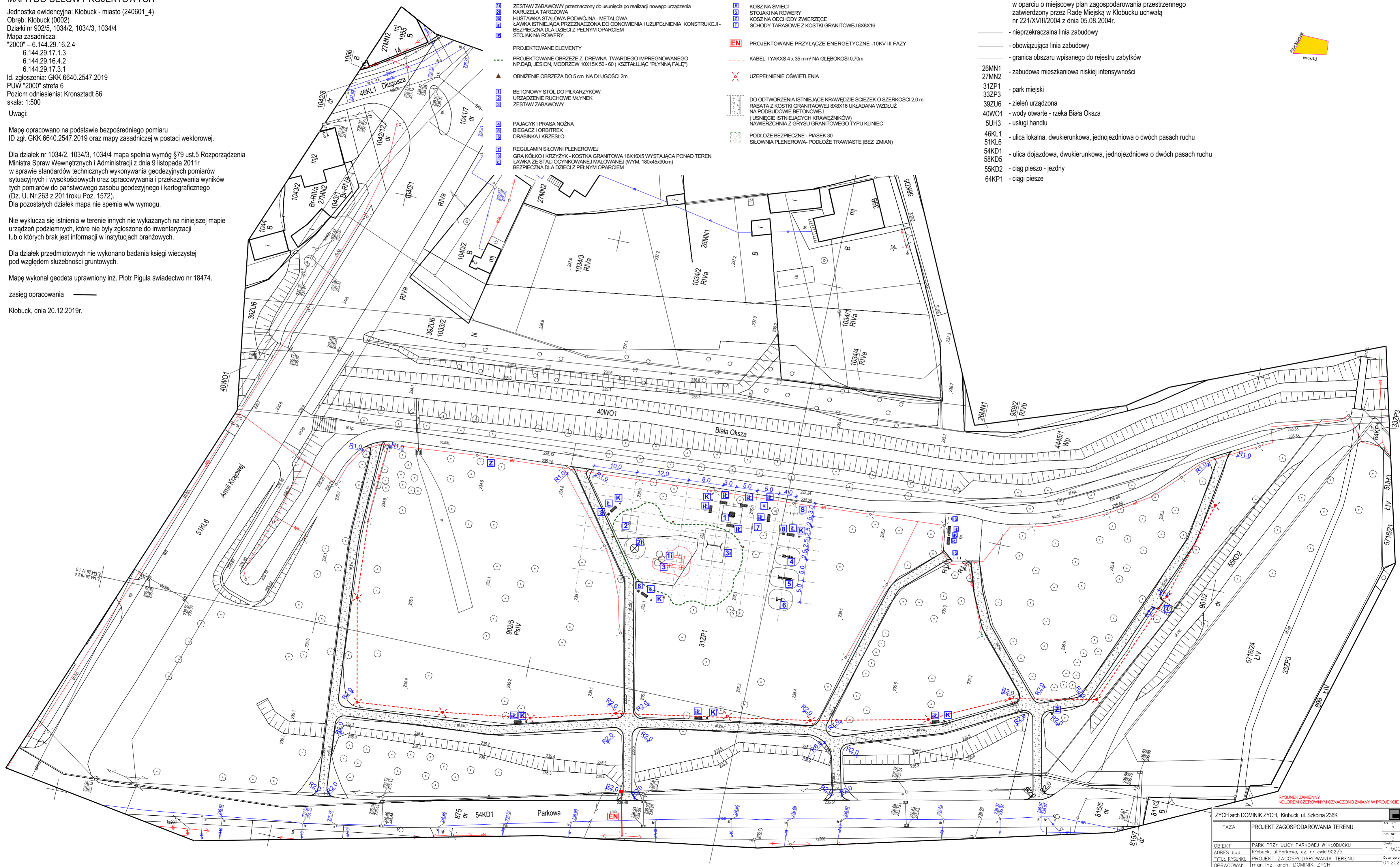
ISTNIEJĄCE ELEMENTY

-  ZESTAW ZABAWOWY przeznaczony do usunięcia po realizacji nowego urządzenia KARUZELA TARCZOWA
-  HUŚTAWKA STALOWA PODWÓJNA - METALOWA
-  ŁAWKA ISTNIEJĄCA PRZEZNACZONA DO ODNOWIENIA I UZUPEŁNIENIA KONSTRUKCJI - BEZPIECZNA DLA DZIECI Z PEŁNYM OPARCIEM
-  STUJAK NA ROWERY
- PROJEKTOWANE ELEMENTY**
-  PROJEKTOWANE OBRZEŻE Z DREWNA TWARDEGO IMPREGNOWANEGO NP.DAB, JESION, MODRZEW 10X15X 50 - 60 (KSZTAŁUJĄC "PŁYNNĄ FAŁĘ")
-  OBNIŻENIE OBRZEŻA DO 5 cm NA DŁUGOŚCI 2m
-  BETONOWY STÓŁ DO PIŁKARZYKÓW
-  URZĄDZENIE RUCHOWE MIŁYNEK
-  ZESTAW ZABAWOWY
-  PAJACYK I PRASA NOŻNA
-  BIEGACZ I ORBITREK
-  DRABINKA I KRZESŁO
-  REGULAMIN SIŁOWNI PLENEROWEJ
-  GRA KÓŁKO I KRZYŻYK - KOSTKA GRANITOWA 16X16X5 WYSTAJĄCA PONAD TEREN
-  ŁAWKA ZE STALI OCYNKOWANEJ MALOWANEJ (WYM. 180x45x90cm)
-  BEZPIECZNA DLA DZIECI Z PEŁNYM OPARCIEM

-  KOSZ NA ŚMIECI
-  STUJAK NA ROWERY
-  KOSZ NA ODCHOŁY ZWIERZĘCE
-  SCHODY TARASOWE Z KOSTKI GRANITOWEJ 8X8X16
-  PROJEKTOWANE PRZYŁĄCZE ENERGETYCZNE -10KV III FAZY
-  KABEL I YAKXS 4 x 35 mm² NA GŁĘBOKOŚCI 0,70m
-  UZEPLENIE OŚWIETLENIA
-  DO ODTWORZENIA ISTNIEJĄCE KRAWĘDZIE ŚCIEŻEK O SZEROKOŚCI 2,0 m
-  RABATA Z KOSTKI GRANITOWEJ 8X8X16 UKŁADANA WZDŁUŻ NA PODBUDOWIE BETONOWEJ (USNIĘCIE ISTNIEJĄCYCH KRAWĘDZNIKÓW) NAWIERZCHNIA Z GRYSU GRANITOWEGO TYPU KLINIEC
-  PODŁOŻE BEZPIECZNE - PIASEK 30
-  SIŁOWNIA PLENEROWA- PODŁOŻE TRAWIASTE (BEZ ZMIAN)

Legenda:

-  - linia wyznaczająca przeznaczenie terenu wkreślona graficznie w oparciu o miejscowy plan zagospodarowania przestrzennego zatwierdzony przez Radę Miejską w Kłobucku uchwałą nr 221/XVIII/2004 z dnia 05.08.2004r.
-  - nieprzekraczalna linia zabudowy
-  - obowiązująca linia zabudowy
-  - granica obszaru wpisanego do rejestru zabytków
-  26MN1 - zabudowa mieszkaniowa niskiej intensywności
-  27MN2 - park miejski
-  31ZP1 - park miejski
-  33ZP3 - zieleni urządzona
-  39ZU6 - wody otwarte - rzeka Biała Oksza
-  40WO1 - usługi handlu
-  5UH3 - usługi handlu
-  46KL1 - ulica lokalna, dwukierunkowa, jednojezdniowa o dwóch pasach ruchu
-  51KL6 - ulica lokalna, dwukierunkowa, jednojezdniowa o dwóch pasach ruchu
-  54KD1 - ulica dojazdowa, dwukierunkowa, jednojezdniowa o dwóch pasach ruchu
-  58KD5 - ulica dojazdowa, dwukierunkowa, jednojezdniowa o dwóch pasach ruchu
-  55KD2 - ciąg pieszo - jezdny
-  64KP1 - ciągi piesze



RYSUNEK ZAMENNY
KOLEM CZERWONYM OZNACZONO ZMIANY W PROJEKTCIE

ZYCH arch DOMINIK ZYCH, Kłobuck, ul. Szkolna 236K		RYSUNEK ZAMENNY
FAZA	PROJEKT ZAGOSPODAROWANIA TERENU	RYSUNEK
OBIEKT	PARK PRZY ULICY PARKOWEJ W KŁOBUCKU	Str. Nr 3
ADRES bud.	Kłobuck, ul. Parkowa, dz. nr ewid. 902/5	Str. Nr 9
Tytuł RYSUNKU	PROJEKT ZAGOSPODAROWANIA TERENU	Skala: 1:500
OPRACOWAŁ	mgr inż. arch. DOMINIK ZYCH	Data sporządzenia: 04.2022