



DKP/12/2020/AW

Gdańsk, dnia 15.01.2020

Dotyczy: postępowania o udzielenie zamówienia publicznego, prowadzonego w trybie przetargu nieograniczonego, o sygn. zam. 5/BZP-U.500.5/2020/KW, na zadanie pn. „Przebudowa budynku dawnego Ratusza przy ul. Gościnnej 1 w Gdańsku wraz z adaptacją na cele społeczne w ramach projektu „Rewitalizacja Oruni w Gdańsku”

W związku z zapytaniami, jakie wpłynęły w sprawie zamówienia publicznego, Dyrekcja Rozbudowy Miasta Gdańska w trybie art. 38 ustawy Prawo zamówień publicznych (t.j. Dz. U. z 2019 r. poz. 1843 z późn. zm.) w porozumieniu z Jednostką Projektową, przekazuje poniższe wyjaśnienia z prośbą o ich uwzględnienie przy sporządzaniu oferty.


Pytanie 1:

Zwracamy się z prośbą o przekazanie 6 decyzji / opinii / zgód o których mowa w Opisie przedmiotu zamówienia (str. 9) pkt. 4.1 „Uwaga” lub ewentualnie o wskazanie w którym miejscu dokumentacji przetargowej znajdują się powyższe dokumenty.

Odpowiedź na pytanie 1:

Zamawiający przekazuje w załączeniu:

1. Decyzję Nr ZA.5161.369.2019.EP z dnia 16.05.2019r. Pomorskiego Wojewódzkiego Konserwatora Zabytków zezwalającą na prowadzenie badań archeologicznych na dz. Nr 111, 112/5, 113, 114 obręb 0098 w Gdańsku
2. Zgodę nr MAG.4004.57.2019.705 z dnia 18.04.2019r. Muzeum Archeologicznego w Gdańsku na przyjęcie w depozyt zabytków archeologicznych pozyskanych podczas badań archeologicznych
3. Opinię pozytywną dla rozwiązań zawartych w dokumentacji projektowej Nr ZN.5183.325.2019.JZ z dnia 28.06.2019r. Pomorskiego Wojewódzkiego Konserwatora Zabytków
4. Decyzję Nr ONS.9022.8.66.2019.MS z dnia 19.04.2019r. Pomorskiego Wojewódzkiego Inspektora Sanitarnego zezwalającą na obniżenie poziomu podłogi poniżej terenu, zastosowanie oświetlenia wyłącznie elektrycznego oraz obniżenie wysokości do 2,6 – 2,84 (strop kolebkowy) w pomieszczeniach piwnicy, projektowanych jako pomieszczenia stałego pobytu



5. Decyzję Nr GD.ZUZ.3.421.276.2019.IR z dnia 27.11.2019 Państwowego Gospodarstwa Wodnego Wody Polskie Zarząd Zlewni w Gdańsku – pozwolenia wodnoprawnego


Pytanie 2:

Zwracamy się z prośbą o informację, który przedmiar w zakresie robót budowlanych odpowiada przedmiotowi zamówienia: „RO budowlane przedmiar” czy „RO przedmiar przedmiar”? Zdaniem Wykonawcy przedmiary te w większości robót dublują się oraz różnią w zakresie kilku pozycji.

Odpowiedź na pytanie 2:

Zamawiający prostuje oczywistą omyłkę, przedmiotowi zamówienia odpowiada przedmiar pn. „RO budowlane przedmiar”.

Plik pn. „RO przedmiar przedmiar” został zamieszczony omyłkowo.


DIREKTOR
Dyrekcji Rozbudowy Miasta Gdańska



Pomorski Wojewódzki Konserwator Zabytków

ZA.5161.369.2019.EP

Gdańsk, dnia 16.05.2019 r.

DECYZJA

Działając na podstawie przepisów następujących aktów prawnych:

- (1) ustawy z dnia 14 czerwca 1960 roku — Kodeks postępowania administracyjnego (tekst jednolity: Dz.U. z 2018 r., poz. 2096 z późniejszymi zmianami) [KPA]: art. 104 § 1 i 2, 107 § 1 i 2 KPA;
- (2) ustawy z dnia 23 lipca 2003 r. o ochronie zabytków i opiece nad zabytkami (tekst jednolity: Dz.U. z 2018 r., poz. 2067 z późniejszymi zmianami) [Ustawa o Ochronie Zabytków]: art. 89 pkt 2, art. 91 ust. 4 pkt 4, art. 6 ust. 1 pkt 3, art. 36 ust. 1 pkt 5, art. 36 ust. 2a i 3 Ustawy o Ochronie Zabytków;
- (3) rozporządzenia Ministra Kultury i Dziedzictwa Narodowego z dnia 2 sierpnia 2018 r. sprawie prowadzenia prac konserwatorskich, prac restauratorskich i badań konserwatorskich przy zabytku wpisanym do rejestru zabytków albo na Listę Skarbów Dziedzictwa oraz robót budowlanych, badań architektonicznych i innych działań przy zabytku wpisanym do rejestru zabytków, a także badań archeologicznych i poszukiwań zabytków (Dz.U. z 2018 r. poz. 1609) [Rozporządzenie MKiDN]: § 18, § 22 Rozporządzenia MKiDN;
- (4) MPZP Orunia - rejon ulicy Trakt Św. Wojciecha i ulicy Gościnniej w mieście Gdańsku (Uchwała RMG Nr XXXVII/1067/2009 z dn. 25.06.2009)

Pomorski Wojewódzki Konserwator Zabytków [PWKZ]

po rozpatrzeniu wniosku Dyrekcji Rozbudowy Miasta Gdańska, ul. Żąglowa 11, 80-560 Gdańsk z dnia 30.04.2019 r. (wpłynął dnia 30.04.2019 r.), w imieniu której występuje Pani Klaudia Filipiak, w sprawie wydania pozwolenia na prowadzenie badań archeologicznych na dz. 111, 112/5, 113, 114 obr. 98 w Gdańsku (ul. Gościnną); w strefie ochrony archeologicznej wyznaczonej w cytowanym mpzp;

współrzędne geodezje: X:6541067.5 Y:6021537.0

POZWALA

Dyrekcji Rozbudowy Miasta Gdańska, ul. Żąglowa 11, 80-560 Gdańsk na prowadzenie badań archeologicznych na dz. 111, 112/5, 113, 114 obr. 98 w Gdańsku (ul. Gościnną); w strefie ochrony archeologicznej wyznaczonej w cytowanym mpzp; w wyniku inwestycji – przebudowa budynku danego Ratusza w zakresie wykonania izolacji pionowej i iniekcji ciśnieniowej ścian fundamentowych, prac konserwatorskich przy elewacjach, przebudowy i wzmocnienia stropów, budowie i montażu dźwigu osobowego, przebudowie układu budynku, likwidacji instalacji alarmowych, podłączenia do sieci GPEC, zagospodarowania terenu; zgodnie z przedłożonym do wniosku programem badań archeologicznych i załącznikiem mapowym (PZT);

z ustaleniem następujących warunków pozwolenia mających na celu zapobiegnięcie uszkodzeniu lub zniszczeniu zabytku (art. 36 ust. 3 Ustawy o Ochronie Zabytków, § 18 ust. 3 Rozporządzenia MKiDN), polegających na obowiązku Wnioskodawcy:

- Nakłada się obowiązek prowadzenia badań archeologicznych przez osobę posiadającą kwalifikacje, o których mowa w art. 37e Ustawy o Ochronie Zabytków;

- Zobowiązuje się wnioskodawcę do przekazania wojewódzkiemu konserwatorowi zabytków nie później niż w terminie 14 dni przed dniem rozpoczęcia badań archeologicznych, a w toku badań archeologicznych, na 14 dni przed dokonaniem zmiany osoby kierującej badaniami archeologicznymi lub samodzielnie wykonującej badania archeologiczne:
 - imienia, nazwiska i adresu osoby kierującej badaniami archeologicznymi lub samodzielnie wykonującej badania archeologiczne;
 - dokumentów potwierdzających spełnianie przez tę osobę wymagań, o których mowa w art. 37e ust. 1 Ustawy o Ochronie Zabytków;
 - oświadczenia osoby, kierującej badaniami archeologicznymi lub samodzielnie wykonującej badania archeologiczne, o przyjęciu przez tę osobę obowiązku kierowania badaniami archeologicznymi albo samodzielnego wykonywania tych badań;
- Badania archeologiczne należy prowadzić zgodnie z wymogami metodyki badań, określonych w dokumencie KOBiDZ (obecnie Narodowy Instytut Dziedzictwa) „Standardy metodyczne i dokumentacyjne badań archeologicznych i opracowań ich wyników” listopad 2009 r., w: Kurier Konserwatorski Nr 06, Warszawa 2010;
- Kierownik badań archeologicznych niezwłocznie poinformuje Pomorskiego Wojewódzkiego Konserwatora Zabytków o wszelkich zagrożeniach lub nowych okolicznościach ujawnionych w trakcie prowadzonych badań archeologicznych, które mogą mieć wpływ na stan zachowania zabytku i zakres badań;
- Kierownik badań archeologicznych poinformuje Pomorskiego Wojewódzkiego Konserwatora Zabytków o przerwach w badaniach archeologicznych, które mogą wpłynąć na zmianę programu badań;
- Teren po badaniach archeologicznych należy uporządkować w sposób niepowodujący zniszczenia pozostawionych tamże zabytków archeologicznych;
- W przypadku natrafienia na zabytki, nawarstwienia lub obiekty archeologiczne należy przeprowadzić badania archeologiczne w zakresie inwestycji

Ustala się następujący termin ważności niniejszego pozwolenia: 16.05.2022 r.

Zakres badań archeologicznych obejmuje stałą i bieżącą obserwację trwających prac ziemnych, wykonywanie dokumentacji fotograficznej, graficznej i opisowej, w tym profili wykopów oraz odkrytych nawarstwień i obiektów archeologicznych, zabezpieczenie, wykonanie inwentaryzacji i zadokumentowanie pozyskanego materiału archeologicznego.

Badania archeologiczne objęte niniejszym pozwoleniem wymagają sporządzenia dokumentacji, zgodnej z § 22 Rozporządzenia MKiDN.

Po zakończeniu badań wydobyte w ich trakcie zabytki archeologiczne poddane zostaną doraźnej konserwacji i przekazane za pośrednictwem Pomorskiego Wojewódzkiego Konserwatora Zabytków do Muzeum Archeologicznego w Gdańsku, ul. Mariacka 25/26, 80-833 Gdańsk; zgodnie z art. 35 ust. 3 i 4 Ustawy o Ochronie Zabytków.

Opis uporządkowania terenu po zakończeniu prac: po zakończeniu badań teren zostanie zainwestowany.

UZASADNIENIE

W dniu 30.04.2019 r. do Pomorskiego Wojewódzkiego Konserwatora Zabytków wpłynął wniosek Dyrekcji Rozbudowy Miasta Gdańska, ul. Żąglowa 11, 80-560 Gdańsk na prowadzenie badań archeologicznych na dz. 111, 112/5, 113, 114

obr. 98 w Gdańsku (ul. Gościnną); w strefie ochrony archeologicznej wyznaczonej w cytowanym mpzp. Wniosek spełnia wymogi formalne. Termin ważności decyzji ustalono na okres 3 lata, analogicznie do przepisów Prawa Budowlanego.

Zgodnie z treścią art. 31 ust. 1a pkt 2 Ustawy o Ochronie Zabytków osoba fizyczna lub jednostka organizacyjna, która zamierza realizować roboty budowlane przy zabytku nieruchomym wpisanym do rejestru lub objętym ochroną konserwatorską na podstawie ustaleń miejscowego planu zagospodarowania przestrzennego lub znajdującym się w ewidencji wojewódzkiego konserwatora zabytków albo roboty ziemne lub dokonać zmiany charakteru dotychczasowej działalności na terenie, na którym znajdują się zabytki archeologiczne, co doprowadzić może do przekształcenia lub zniszczenia zabytku archeologicznego jest obowiązana, z zastrzeżeniem art. 82a ust. 1 Ustawy o Ochronie Zabytków, pokryć koszty badań archeologicznych oraz ich dokumentacji, jeżeli przeprowadzenie tych badań jest niezbędne w celu ochrony tych zabytków.

Uwzględniając powyższe, planowanym działaniom inwestycyjnym muszą towarzyszyć badania archeologiczne. Po przeanalizowaniu wniosku oraz jego uzasadnienia, zgodnie z art. 36 ust. 1 pkt 5 Ustawy o Ochronie Zabytków, stwierdzono, że pod względem merytorycznym wnioskowany zakres prac nie budzi zastrzeżeń. Wniosek spełnia również wymogi formalne zgodne. Datę ważności pozwolenia ustalono na podstawie przewidywanego terminu zakończenia robót ziemnych. Ze względu na dobro zabytku — jego prawidłowe zadokumentowanie i zabezpieczenie, na podstawie art. 36 ust. 3 Ustawy o Ochronie Zabytków pozwolenie niniejsze określa dodatkowe warunki zapobiegające uszkodzeniu lub zniszczeniu zabytku wymienione w sentencji.

Mając powyższe na uwadze, w oparciu o art. 104 § 1 KPA oraz art. 36 ust. 1 pkt 5 Ustawy o Ochronie Zabytków orzeczono jak w sentencji.

POUCZENIE

1. Od decyzji niniejszej przysługuje stronom odwołanie do Ministra Kultury i Dziedzictwa Narodowego za pośrednictwem tutejszego organu w terminie 14 dni od dnia doręczenia (art. 129 § 1 i § 2 KPA).
2. W trakcie biegu czteremastodniowego terminu do wniesienia odwołania strona może zrzec się prawa do wniesienia odwołania wobec Pomorskiego Wojewódzkiego Konserwatora Zabytków organu administracji publicznej, który wydał decyzję, składając oświadczenia o zrzeczeniu się prawa do wniesienia odwołania. Z dniem doręczenia organowi administracji publicznej oświadczenia o zrzeczeniu się prawa do wniesienia odwołania przez ostatnią ze stron postępowania, decyzja staje się ostateczna i prawomocna (art. 127a § 1 i 2 KPA).
3. Zgodnie z art. 47 ust. 1 Ustawy o Ochronie Zabytków, PWKZ może wznowić postępowanie w sprawie wydanego pozwolenia, o którym mowa w art. 36 ust. 1, a następnie zmienić je lub cofnąć, w drodze decyzji, jeżeli w trakcie wykonywania badań, prac, robót lub innych działań określonych w pozwoleniu wystąpiły nowe fakty i okoliczności, mogące doprowadzić do uszkodzenia lub zniszczenia zabytku.
4. Na podstawie art. 162 § 1 KPA PWKZ stwierdza wygaśnięcie decyzji w przypadku, gdy została ona wydana z zastrzeżeniem dopełnienia przez stronę określonego w tej decyzji warunku, a strona nie dopełniła tego warunku.

Nie podlega opłacie skarbowej na podstawie art. 2 pkt 2 Ustawy z dnia 16.11.2006 r. o opłacie skarbowej (Dz. U. z 2018 r., poz. 1044 z późn. zm.).

Decyzja jest ostateczna

z dnjem 6.05.2019r.
Kierownik Wydziału

Pomorskiego Wojewódzkiego
Konserwatora Zabytków
mgr Edyta Przytarska
Kierownik Wydziału
ds. Zabytków Archeologicznych

Otrzymują:

1. Dyrekcja Rozbudowy Miasta Gdańska, ul. Żaglowa 11, 80-560 Gdańsk; pełnomocnik – Pani Klaudia Filipiak
2. Gmina Miasta Gdańska, ul. Nowe Ogrody 8/12, 80-803 Gdańsk
3. a/a EP

Do wiadomości:

1. Narodowy Instytut Dziedzictwa, ul. Kopernika 36/40, 00-924 Warszawa

.....

.....



MUZEUM
ARCHEOLOGICZNE
W GDAŃSKU



INSTYTUCJA KULTURY
SAMORZĄDU
WOJEWODZTWA
POMORSKIEGO

Gdańsk, 18 kwietnia 2019 r.

MAG.4004.57.2019.705

Inwestor:
Dyrekcja Rozbudowy Miasta Gdańska
Gmina Miasta Gdańska
ul. Żąglowa 11
80-560 Gdańsk

Dotyczy: przyjęcia zabytków archeologicznych pozyskanych podczas badań archeologicznych prowadzonych w związku z inwestycją: przebudowa dawnego ratusza w miejscowości Gdańsk, ul. Gościnną 1

W odpowiedzi na pismo z dnia 10.04.2019 r. (wpłynęło 11.04.2019 r.) Muzeum Archeologiczne w Gdańsku wyraża zgodę na przyjęcie w depozyt zabytków archeologicznych pozyskanych podczas badań archeologicznych prowadzonych w związku z inwestycją: „Przebudowa budynku dawnego ratusza przy ul. Gościnną 1 w Gdańsku wraz z adaptacją na cele społeczne w ramach projektu Rewitalizacja Oruni w Gdańsku”, działki o numerach 113, 114, 112/5, 111 obręb 98 w Gdańsku.

Warunkiem jest uzyskanie i przedstawienie decyzji Pomorskiego Wojewódzkiego Konserwatora Zabytków o pozwoleniu na prowadzenie badań archeologicznych uwzględniające przekazanie zabytków do Muzeum Archeologicznego w Gdańsku, dostarczenie wraz z zabytkami sprawozdania z badań, pełnej dokumentacji archeologicznej (w tym dokumentacji opisowej, rysunkowej i fotograficznej wraz z jej inwentarzami oraz inwentarzy zabytków i próbek) wykonanej zgodnie z obowiązującymi standardami.

Przekazywany materiał archeologiczny musi być odpowiednio przygotowany (umyty, poddany doraźnej konserwacji, zapakowany w worki foliowe oraz w standardowe pojemniki magazynowe, trwale oznakowany tuszem i zaopatrzony w metryczki). Zabytki wydzielone powinny mieć sporządzone karty ewidencyjne zgodne z wzorem obowiązującym w Muzeum Archeologicznym w Gdańsku.

Szczegółowe wytyczne dotyczące warunków przygotowania materiału zabytkowego do przekazania zostały zawarte w Zarządzeniu Dyrektora Muzeum Archeologicznego w Gdańsku w sprawie „Zasad przygotowania oraz przekazywania materiałów archeologicznych do Pracowni Merytorycznych, w celu włączenia do zbiorów MAG”, które jest dostępne w sekretariacie Muzeum oraz na stronie internetowej www.archeologia.pl.

W przypadku nie zachowania wymaganych zasad, Muzeum zastrzega sobie prawo do sformułowania zaleceń uzupełniania niezgodności, a przypadku ich nie zrealizowania - odmowy przyjęcia zabytków i poinformowania o tym fakcie Pomorskiego Wojewódzkiego Konserwatora Zabytków.

Wnioskodawca powinien uwzględnić w preliminarzu kosztów badań środki na przygotowanie miejsca w magazynie (koszt regałów) w kwocie 300,00 zł za m³ przekazywanych materiałów.

DIREKTOR
MUZEUM ARCHEOLOGICZNEGO
W GDAŃSKU
Ewa Tevicka

AO

Otrzymują:

1. Adresat
2. Ad acta - MAG

Muzeum Archeologiczne w Gdańsku
ul. Mariacka 25/26, 80-833 Gdańsk

tel. 58 322 21 00
fax 58 322 21 11

www.archeologia.pl
sekretariat@archeologia.pl

Pomorski Wojewódzki Konserwator Zabytków

ZN.5183.325.2019.JZ

Gdańsk, dnia 28 czerwca 2019 r.

Dotyczy: wniosku Pana Sebastiana Kremera, Kremer Graf, Al. Gen. J. Hallera 14, 80-401 Gdańsk, pełnomocnika Dyrekcji Rozbudowy Miasta Gdańska, ul. Żąglowa 11, 80-560 Gdańsk, z dnia 07.06.2019 r. (data wpływu: 07.06.2019 r.) w sprawie wydania przez Pomorskiego Wojewódzkiego Konserwatora Zabytków opinii konserwatorskiej dotyczącej przebudowy wraz ze zmianą funkcji budynku dawnego Ratusza Oruńskiego przy ul. Gościnną 1 w Gdańsku, działki nr 113, 114, 112/5, 111 obręb 098.


Wojewódzki Urząd Ochrony Zabytków w Gdańsku, Pomorski Wojewódzki Konserwator Zabytków w związku z przedmiotowym wystąpieniem przekazuje informacje formalne dotyczące ochrony konserwatorskiej budynku oraz wynikającej z niej procedury administracyjnej:

1. budynek dawnego Ratusza Oruńskiego przy ul. Gościnną 1, jest ujęty zarówno w Gminnej jak i Wojewódzkiej Ewidencji Zabytków i jest oznaczony jako budynek o wartościach kulturowych w miejscowym planie zagospodarowania przestrzennego, zatwierdzonym Uchwałą Nr XXXVII/1067/09 Rady Miasta Gdańska z dnia 25 czerwca 2009 r. w sprawie uchwalenia miejscowego planu zagospodarowania przestrzennego Orunia rejon ulicy Trakt Św. Wojciecha i ulicy Gościnną w mieście Gdańsku,
2. w stosunku do obiektów budowlanych oraz obszarów niewpisanych do rejestru zabytków, a ujętych w gminnej ewidencji zabytków, pozwolenie na budowę lub rozbiórkę obiektu budowlanego wydaje organ administracji architektoniczno-budowlanej w uzgodnieniu z wojewódzkim konserwatorem zabytków (podstawa prawna: art. 39 ust. 3 Ustawy prawo budowlane).

Wojewódzki Urząd Ochrony Zabytków w Gdańsku, Pomorski Wojewódzki Konserwator Zabytków w piśmie z dnia 18.06.2019 o sygnaturze ZN.5183.264.2019.JZ wydał zalecenia wykonania programu prac konserwatorskich, który należy przedstawić PWKZ do zaopiniowania przed rozpoczęciem prac.

W związku z przedmiotowym wystąpieniem, po zapoznaniu się z załączoną do wniosku dokumentacją: *Przebudowa budynku dawnego ratusza przy ul. Gościnną 1 w Gdańsku wraz z adaptacją na cele społeczne w ramach projektu Rewitalizacji Oruni*, autorstwa mgr inż. arch. Klaudii Filipiak, mgr inż. Macieja Burglina, mgr inż. Jakuba Gorlika, a listopada 2018 r. z załączonym *Programem prac konserwatorskich dotyczącym budynku usytuowanego przy ul. Gościnną 1 Gdańsk-Orunia* autorstwa dr Ewy Jachnickiej, z lutego 2019 roku, pozytywnie opiniuje rozwiązania przedstawione w przedłożonej dokumentacji.

Z up. Pomorskiego Wojewódzkiego
Konserwatora Zabytków


mgr Karolina Bzeczpanowska
Kierownik Wydziału
ds. Zabytków Nieruchomych

Otrzymują:

1. Pełnomocnik inwestora: Pan Sebastian Kremer, Kremer Graf, Al. Gen. J. Hallera 14, 80-401 Gdańsk + 1 egz. dokumentacji
2. WUOZ w Gdańsku - a/a

Realizując obowiązek informacyjny wynikający z Rozporządzenia (UE) 2016/679 Parlamentu Europejskiego i Rady z dnia 27 kwietnia 2016 r. w sprawie ochrony osób fizycznych w związku z przetwarzaniem danych osobowych i w sprawie swobodnego przepływu takich danych oraz uchylenia dyrektywy 95/46/WE szczególne informacje na temat przetwarzania Pani/Pana danych osobowych zamieszczone zostały na stronie <http://www.ochronazabytkow.gda.pl/rodo/>. Prosimy o zapoznanie się z tymi informacjami.

Gdańsk, dnia 2019-04-19

ONS.9022.8.66.2019.MS

Dyrekcja Rozbudowy Miasta Gdańska
ul. Żeglarska 11
80-560 Gdańsk

DECYZJA

Na podstawie art. 3 pkt. 2 a i art. 10 ust. 2 ustawy z dnia 14 marca 1985 r. o Państwowej Inspekcji Sanitarnej (Dz. U. z 2019 r. poz. 59) w związku z § 58 ust. 2, § 72 ust. 2 oraz § 73 ust. 2 rozporządzenia Ministra Infrastruktury z dnia 12 kwietnia 2002 r. w sprawie warunków technicznych, jakim powinny odpowiadać budynki i ich usytuowanie (Dz. U. z 2015 r. poz. 1422 ze zm.) oraz art. 104 k.p.a. – Pomorski Państwowy Wojewódzki Inspektor Sanitarny po rozpatrzeniu wniosku Klaudii Filipiak, KREMER GRAF Sebastian Kremer, Al. Gen. J. Hallera 14, 80-401 Gdańsk pełnomocnika Dyrekcji Rozbudowy Miasta Gdańska z dnia 20.03.2019 r. (wpływ 21.03.2019 r.) w sprawie wyrażenia zgody na obniżenie poziomu podłogi poniżej terenu, obniżenia wysokości oraz zastosowanie oświetlenia wyłącznie elektrycznego w pomieszczeniach sal warsztatowych i sali terapeutycznej w budynku dawnego Ratusza Oruńskiego w Gdańsku, ul. Gościnną 1, dz.nr 113, 114, 112/5 obręb 098 oraz po zapoznaniu się ze stanowiskiem Okręgowego Inspektora Pracy w Gdańsku zawartym w postanowieniu nr rej. GD-PPP-A.5130.8.2019.2 z dnia 11.04.2019 r.

orzeka

o wyrażeniu zgody na obniżenie poziomu podłogi poniżej terenu, zastosowanie oświetlenia wyłącznie elektrycznego oraz na obniżenie wysokości do 2,6 m – 2,84 m (strop kolebkowy) w pomieszczeniach:

1. nr 00.08 sala warsztatowa o powierzchni 30,94 m²,
2. nr 00.09 sala warsztatowa o powierzchni 40,2 m²,
3. nr 00.10 sala terapeutyczna o powierzchni 19,73 m²,

projektowanych jako pomieszczenia stałego pobytu, znajdujących się w budynku dawnego Ratusza Oruńskiego w Gdańsku, ul. Gościnną 1, dz.nr 113, 114, 112/5 obręb 098 pod warunkiem, że projekt budowlany wraz z projektem wentylacji zostanie uzgodniony w zakresie wymagań higienicznych i zdrowotnych.

UZASADNIENIE

Pismem z dnia 20.03.2019 r. Wnioskodawca zwrócił się do Pomorskiego Państwowego Wojewódzkiego Inspektora Sanitarnego o wyrażenie zgody na obniżenie poziomu podłogi poniżej terenu, obniżenia wysokości oraz zastosowanie oświetlenia wyłącznie elektrycznego w pomieszczeniach sal warsztatowych i sali terapeutycznej w budynku dawnego Ratusza Oruńskiego w Gdańsku, ul. Gościnną 1, dz.nr 113, 114, 112/5 obręb 098. Wniosek został zgodnie z wymaganiami § 58 ust. 2 oraz § 73 ust. 2 rozporządzenia Ministra Infrastruktury z dnia 12 kwietnia 2002 r. w sprawie warunków technicznych, jakim powinny odpowiadać budynki i ich usytuowanie (Dz. U. z 2015 r. poz. 1422 ze zm.) przesłany do Okręgowego Inspektora Pracy w Gdańsku. Okręgowy Inspektor Pracy wydał postanowienie nr rej. GD-PPP-A.5130.8.2019.2 z dnia 11.04.2019 r., w którym wyraził pozytywną opinię na obniżenie poziomu podłogi poniżej terenu oraz zastosowanie

oświetlenia wyłącznie elektrycznego w pomieszczeniach sal warsztatowych i sali terapeutycznej w budynku dawnego Ratusza Oruńskiego w Gdańsku, ul. Gościnną 1, dz.nr 113, 114, 112/5 obręb 098.

Wysokość pomieszczeń wynosi 2,6 m – 2,84, ponieważ (strop kolebkowy); w każdym z pomieszczeń zatrudnionych będzie po dwóch pracowników; w pomieszczeniach nie będą występowały czynniki szkodliwe dla zdrowia. Zaprojektowano wentylację mechaniczną nawiewno – wywiewną.

Zgodnie z § 72 ust. 2 rozporządzenia Ministra Infrastruktury z dnia 12 kwietnia 2002 r. w sprawie warunków technicznych, jakim powinny odpowiadać budynki i ich usytuowanie (Dz. U. z 2015 r. poz. 1422 ze zm.) pomieszczenia, których wysokość powinna wynosić co najmniej 3 m lub 3,3 m, mogą być obniżone do wysokości nie mniejszej niż 2,5 m w przypadku zastosowania wentylacji mechanicznej lub klimatyzacji, pod warunkiem uzyskania zgody państwowego wojewódzkiego inspektora sanitarnego.

W ocenie Pomorskiego Państwowego Wojewódzkiego Inspektora Sanitarnego przy wyrażeniu zgody na obniżenie poziomu podłogi poniżej terenu, na zastosowanie oświetlenia wyłącznie elektrycznego oraz wyrażenia zgody na obniżenie wysokości w pomieszczeniach sal warsztatowych i sali terapeutycznej w budynku dawnego Ratusza Oruńskiego w Gdańsku, ul. Gościnną 1, dz.nr 113, 114, 112/5 obręb 098 jest możliwe zachowanie odpowiednich warunków higienicznych i zdrowotnych we wnioskowanych pomieszczeniach przy spełnieniu warunków zawartych w niniejszej decyzji.

Zgoda niniejsza nie jest równoznaczna z uzgodnieniem dokumentacji projektowej.

Biorąc pod uwagę powyższe orzeczono jak w sentencji.

Od decyzji niniejszej służy stronom odwołanie do Głównego Inspektora Sanitarnego w Warszawie za pośrednictwem Pomorskiego Państwowego Wojewódzkiego Inspektora Sanitarnego, w terminie 14 dni od dnia jej doręczenia.

Zgodnie z art. 127 a § 1 k.p.a. w trakcie biegu terminu na wniesienie odwołania strona może zrzec się prawa do wniesienia odwołania wobec organu administracji publicznej, który wydał decyzję.

Zgodnie z art. 127 a § 2 k.p.a. z dniem doręczenia organowi administracji publicznej oświadczenia o zrzeczeniu się prawa do wniesienia odwołania przez ostatnią ze stron postępowania, decyzja staje się ostateczna i prawomocna.



Pomorski Państwowy
Wojewódzki Inspektor Sanitarny

Tomasz Augustyniak

Otrzymuje:

I. Jako strona w sprawie (za potwierdzeniem odbioru):

1. Dyrekcja Rozbudowy Miasta Gdańska, ul. Żaglowa 11, 80-560 Gdańsk + dokumentacja na adres pełnomocnika: Klaudia Filipiak, KREMER GRAF Sebastian Kremer, Al. Gen. J. Hallera 14, 80-401 Gdańsk + Obowiązek informacyjny wynikający z ogólnego rozporządzenia o ochronie danych osobowych (RODO) + decyzja płatnicza

II. Do wiadomości:

1. Okręgowy Inspektor Pracy, 80-819 Gdańsk, ul. Okopowa 7
2. aa

Gdańsk, 27.11.2019 r.



Dyrektor
Zarządu Zlewni
w Gdańsku
Państwowego
Gospodarstwa Wodnego
Wody Polskie
GD.ZUZ.3.421.276.2019.IR

Z dniem 17.12.2019 r.
Decyzja niniejsza staje się
ostateczna-prawomocna
i jest wykonalna
20.12.2019 r.
(data/podpis)

Z-UP DYREKTORA
Alina Szpanowska - Karaś
Z-ca Dyrektora

DECYZJA

Działając na podstawie:

- art. 390 ust. 1 pkt. 1, lit. b w zw. z art. 16 pkt 34 lit. a, b i c, art. 397 ust. 3 pkt 2, art. 400, art. 403 ustawy z dnia 20 lipca 2017 r. Prawo wodne (t.j.: Dz. U. z 2018 r. poz. 2268 ze zm.),
- art. 104 ustawy z dnia 14 czerwca 1960 r. Kodeks postępowania administracyjnego (t.j. Dz. U. z 2018 r. poz. 2096 ze zm., zwanej dalej K.p.a.),

po rozpatrzeniu wniosku (data wpływu do tut. organu: 16.04.2019 r.) złożonego przez P. Klaudię Filipiak (Biuro Projektowe Kremer Graf Sebastian Kremer, ul. Al. Gen. J. Hallera 14, 80-401 Gdańsk) reprezentującą Dyrektora Dyrekcji Rozbudowy Miasta Gdańska działającego w imieniu Gminy Miasta Gdańsk (ul. Nowe Ogrody 8/12, 80-803 Gdańsk), na podstawie operatu wodnoprawnego pn. „przebudowa budynku dawnego ratusza przy ul. Gościnniej 1 w Gdańsku wraz z adaptacją na cele społeczne w ramach projektu Rewitalizacja Oruni w Gdańsku”, sporządzonego przez P. Klaudię Filipiak,

DYREKTOR ZARZĄDU ZLEWNI WÓD POLSKICH W GDAŃSKU

orzeka

udzielić Gminie Miasta Gdańsk pozwolenia wodnoprawnego na lokalizowanie na obszarze szczególnego zagrożenia powodzią, nowych obiektów budowlanych, w postaci: ogrodzenia, murku oporowego, obiektów użytkowych służących rekreacji codziennej i utrzymania porządku, tj. elementy małej architektury, przyłącza wodociągowego, instalacji elektrycznych z oświetleniem zewnętrznym, instalacji kanalizacji deszczowej oraz powierzchni utwardzonych na terenie działek nr 111, 112/5, 113 i 114, obręb 098, miasto Gdańsk, w związku z realizacją inwestycji pod nazwą „Przebudowa budynku dawnego ratusza przy ul. Gościnniej 1 w Gdańsku wraz z adaptacją na cele społeczne w ramach projektu Rewitalizacja Oruni w Gdańsku”.

1. Parametry obiektów:

L.p.	Nazwa	Oznaczenie	Współrzędne w układzie 2000		Poziom posadowienia [m n.p.m.]	Nr. działek
			X	Y		
1.	Tablica wystawowa	A1	6021554	6541081	5.04	112/5
2.		A2	6021553	6541083	5.04	112/5
3.		A3	6021552	6541085	5.04	112/5
4.		A4	6021550	6541087	5.04	112/5
5.		A5	6021549	6541089	5.04	112/5

6.	Stojak na rowery	B1	6021555	6541078	5.52	112/5
7.		B2	6021554	6541077	5.52	112/5
8.	Kosz na śmieci	C1	6021530	6541077	6.47	113
9.		C1	6021548	6541091	5.54	112/5
10.	Słup ogłoszeniowy	D1	6021524	6541073	6.97	114
11.	Ławka	E1	6021523	6541072	6.44	114
12.		E2	6021527	6541069	6.44	114, 113
13.		E3	6021532	6541069	6.44	113
14.		E4	6021526	6541074	6.44	114, 113
15.		E5	6021529	6541073	6.44	113
16.	Murek oporowy	F1	6021521	6541071	5.80	114, 113
17.		F2	6021534	6541068	5.94	
18.	Ogrodzenie (od ul. Trakt Św. Wojciecha)	G1	6021544	6541071	5.90	112/5, 113
19.		G2	6021560	6541077	5.08	
20.	Ogrodzenie (od ul. Gościnniej)	G3	6021550	6541093	5.08	112/5, 113
21.		G4	6021545	6541089	5.02	
22.	Wiata śmietnikowa	H1	6021555	6541080	5.02	112/5, 113
23.		H2	6021553	6541082	5.02	
24.		H3	6021552	6541078	5.02	
25.		H4	6021551	6541080	5.02	
26.	Przyłącze wodociągowe	I1 – koniec	6021530	6541078	5.29	111, 113
28.		I3 – początek	6021522	6541084	5.06	
29.	Instalacja kanalizacji deszczowej	J1 – początek	6021529	6541094	4.02	111, 112/5, 113
31.		J3 – koniec	6021539	6541085	4.66	
33.		J5 – koniec	6021544	6541089	4.73	
41.		J8 – koniec	6021552	6541078	4.92	
42.		J9 – koniec	6021544	6541073	5.01	
43.	Projektowana instalacja elektryczna zewnętrzna	K1 - koniec	6021548	6541087	5.34	112/5, 113
46.		K4 – początek	6021545	6541073	5.34	
47.		K5 - koniec	6021535	6541069	6.24	113, 114
50.		K8 - koniec	6021523	6541070	6.24	
52.		K10 - koniec	6021529	6541075	6.24	
53.		K11 – początek	6021532	6541075	6.24	
54.	K12 - koniec	6021531	6541075	6.24		
55.	Projektowane utwardzenia terenu	L1- początek	6021559	6541077	6.05	112/5
56.		L2 - koniec	6021548	6541092	6.05	
57.		L3 - koniec	6021552	6541077	6.05	
59.		L5 - początek	6021521	6541073	6.95	113, 114
61.		L7 - początek	6021528	6541078	6.85	
63.		L9 - koniec	6021533	6541069	6.94	
64.		L10 - koniec	6021535	6541068	6.95	

2. Zobowiązuje się wnioskodawcę do:

- wykonania robót zgodnie z wytycznymi zawartymi w operacie wodnoprawnym;
- przeprowadzenia robót w okresie korzystnych warunków hydrologicznych;
- bieżącego wywożenia odpadów budowlanych poza obszar szczególnego zagrożenia powodzią;
- zabezpieczenia terenu budowy, usytuowanego na obszarze szczególnego zagrożenia powodzią na etapie prowadzenia prac budowlanych przed wodami powodziowymi;
- po zakończeniu prac budowlanych uporządkowania terenu.

3. Inwestor ponosić będzie wyłączne ryzyko z tytułu lokalizacji inwestycji na obszarach szczególnego zagrożenia powodzią.

U z a s a d n i e n i e

W dniu 16.04.2019 r. do Dyrektora Zarządu Zlewni Wód Polskich w Gdańsku wpłynął wniosek P. Klaudii Filipiak (Biuro Projektowe Kremer Graf Sebastian Kremer, ul. Al. Gen. J. Hallera 14, 80-401 Gdańsk) reprezentującą Dyrektora Dyrekcji Rozbudowy Miasta Gdańska działającego w imieniu Gminy Miasta Gdańsk, w sprawie udzielenia pozwolenia wodnoprawnego na lokalizowanie na obszarze

szczególnego zagrożenia powodzią, nowych obiektów budowlanych w postaci ogrodzenia, murku oporowego, obiektów użytkowych służących rekreacji codziennej i utrzymania porządku tj. elementy małej architektury, przyłącza wodociągowe, instalacji elektrycznych z oświetleniem zewnętrznym, instalacji kanalizacji deszczowej oraz powierzchni utwardzonych na terenie działek nr 111, 112/5, 113 i 114, obręb 098, miasto Gdańsk, w związku z realizacją inwestycji pod nazwą „Przebudowa budynku dawnego ratusza przy ul. Gościnniej 1 w Gdańsku wraz z adaptacją na cele społeczne w ramach projektu Rewitalizacja Oruni w Gdańsku”.

Pismem z dnia 15.07.2019 r., na podstawie art. 64 § 2 K.p.a. tut. organ wezwał wnioskodawcę do uzupełnienia wniosku poprzez: uściślenie przedmiotu żądania, tj. wskazanie elementów jakie będą wchodziły w skład inwestycji, dołączenie poświadczenia wniesienia opłaty za każde pozwolenie wodnoprawne, które nie jest tożsame rodzajowo. Zdaniem tut. organu opisane w dokumentacji załączonej do wniosku obiekty mogą być realizowany odrębnie i każdemu mogą być ustalone inne warunki realizacji, przedłożenie umocowania Dyrektora Dyrekcji Rozbudowy Miasta Gdańska do reprezentowania Gminy Miasta Gdańsk, dołączenie wypisu i wyrysów dla działek objętych przedsięwzięciem z miejscowego planu zagospodarowania przestrzennego, usunięcie braków w załączonym do wniosku operacie wodnoprawnym. W dniach 01.08.2019 r., 29.08.2019 r., 24.10.2019 r. oraz 07.11.2019 r., do tut. organu wpłynęły uzupełnienia wniosku. Następnie zawiadomieniem z dnia 03.09.2019 r. oraz 07.11.2019 r. poinformowano strony o wszczęciu postępowania w przedmiotowej sprawie. Zgodnie z art. 400 ust. 7 oraz art. 401 ust. 4 ustawy Prawo wodne, informacja o wszczęciu postępowania w przedmiotowej sprawie została umieszczona na tablicy ogłoszeń Nadzoru Wodnego w Gdańsku i Urzędu Miasta Gdańska oraz podana do publicznej wiadomości na stronie podmiotowej Biuletynu Informacji Publicznej Regionalnego Zarządu Gospodarki Wodnej Wód Polskich w Gdańsku. Jednocześnie zgodnie z art. 10 § 1 K.p.a. poinformowano strony o prawie do wypowiedzenia się, co do zebranych dowodów i materiałów oraz zgłoszenie żądań. Żadne uwagi i wnioski stron w przedmiocie sprawy nie wpłynęły.

Analizując zebrany w sprawie materiał dowodowy tut. organ ustalił, co następuje:

Planowana inwestycja objęta wnioskiem zlokalizowana jest na działce, która znajduje się na obszarze szczególnego zagrożenia powodzią od strony rzeki o prawdopodobieństwie wystąpienia powodzi 1 % czyli raz na 100 lat, 10 % czyli raz na 10 lat oraz na obszarze między linią brzegu a wałem przeciwpowodziowym. Zgodnie z zapisami art. 390 ust. 1 pkt 1b ustawy z dnia 20 lipca 2017 r. Prawo wodne pozwolenie wodnoprawne jest wymagane na lokalizowanie na obszarach szczególnego zagrożenia powodzią nowych obiektów budowlanych. Przewidywana rzędna zwierciadła wód powodziowych, na terenie inwestycji może osiągnąć od 5,83 do 6,89 m n.p.m. w przypadku 1 % prawdopodobieństwa wystąpienia powodzi, a w przypadku 10 % prawdopodobieństwa wystąpienia powodzi przewidywana rzędna zwierciadła wód powodziowych może osiągnąć od 5,91 do 6,89 m n.p.m. Inwestycja objęta wnioskiem znajduje się na obszarze, dla którego wyznaczono następującą głębokość wody zalewowej - poniżej 0,5 m.

Zgodnie z informacjami zawartymi w operacie wodnoprawnym, planowana inwestycja będzie polegała na zlokalizowaniu obiektów budowlanych w związku z realizacją inwestycji pod nazwą „Przebudowa budynku dawnego ratusza przy ul. Gościnniej 1 w Gdańsku wraz z adaptacją na cele społeczne w ramach projektu Rewitalizacja Oruni w Gdańsku” ,tj:

- Ogrodzenia, wykonanie fragmentów nowego ogrodzenia terenu zlokalizowanego od północnej strony przedmiotowego budynku;
- Murku oporowego, wykonanie murka oporowego ograniczającego projektowany nasyp zlokalizowanego na południowej części działki. Murek wykonany zostanie z żelbetu (beton B-20 zbrojony stalą zbrojeniową, posadowiony na podwalinie fundamentowej o gł. do 20 cm, miejscami na stopie fundamentowej do głębokość przemarzania gruntu. Pod fundament zastosowano warstwę chudego

betonu o grubości 10 cm. Całkowita długość muru oporowego wynosi ok. 15,30 m, a wysokość ok. 0,7 m powyżej poziomu terenu. Powierzchnie muru bezpośrednio stykających się z gruntem planuje się zabezpieczyć izolacją przeciwwilgociową;

- Obiektów użytkowych służących rekreacji codziennej i utrzymaniu porządku, elementy małej architektury: kosze na śmieci, ławki, stojaki na rowery, tablice wystawowe, słup ogłoszeniowy, wiata śmietnikowa (lokalizację wiaty śmietnikowej od południowo-wschodniej strony przebudowywanego budynku);
- Przyłącza wodociągowego, wymianę przyłącza wodociągowego na nowe PE63. Projektuje się wykonanie przyłącza wodociągowego z istniejącej sieci wodociągowej żeliwnej w 150 mm ułożonej w ul. Gościnnej. Przyłącze wodociągowe będzie wykonane z rur PE100 SDR17 63x3,8. Przyłącze zaprojektowano po trasie istniejącego przyłącza W 32, które przeznaczone jest do likwidacji.
- Instalacji elektrycznych, wykonanie przyłączenia dla urządzeń elektrycznych tj. projektory zewnętrzne oraz wykonanie nowego oświetlenia zewnętrznego,
- Instalacji kanalizacji deszczowej, wykonanie odprowadzenia wód opadowych z dachu budynku. Projekt odprowadzenia wody podzielono na dwie części. Z 66% dachu skośnego woda opadowa zostanie odprowadzona do projektowanej kanalizacji deszczowej ujętej w jeden układ. Wody deszczowe z tej części dachu projektowanego budynku odprowadzona będą przy elewacji północnej, zachodniej i wschodniej. Natomiast z pozostałej części dachu 34 % woda opadowa zostanie wprowadzona po krawędzi dachu przy elewacji południowej na projektowany teren biologicznie czynny (teren zieleni) - działki nr 113 i 114.
- powierzchni utwardzonych, (ciągi piesze) zaprojektowano z kostki brukowej lub o nawierzchni z kratki trawnikowej z wypełnieniem ze żwiru.

Analizowany teren znajduje się w obszarze Jednolitej Części Wód Podziemnych (JCWPd) oznaczonej nr 15, tj. PLGW200015, której stan ilościowy i chemiczny oceniono jako dobry, a ocena ryzyka nieosiągnięcia celów środowiskowych tj. utrzymania dobrego stanu ilościowego i chemicznego jest zagrożone. Inwestycja objęta wnioskiem znajduje się w obszarze Jednolitej Części Wód Powierzchniowych PLRW2000048699, tj. Motława od dopływu z Lubiszewa do ujścia wraz z Radunią od Kanału Raduńskiego do ujścia i Kłodawą od Styny do ujścia, której aktualny stan określono jako dobry, a ocena ryzyka nieosiągnięcia celów środowiskowych tj. dobrego potencjału ekologicznego i chemicznego oznaczono jako zagrożoną. Planowana inwestycja nie zagrazi celom środowiskowym JCW. Przedmiotowa inwestycja nie znajduje się na obszarach chronionej przyrody, w myśl ustawy z dnia 16 kwietnia 2004 r. o ochronie przyrody.

Przedmiotowa inwestycja znajduje się w 50-o metrowej strefie ochronnej wału przeciwpowodziowego Kanału Raduni (30 m od stopy wału). W związku z powyższym uzyskano decyzję Dyrektora Regionalnego Zarządu Gospodarki Wodnej w Gdańsku Państwowego Gospodarstwa Wodnego Wody Polskie nr ZW-84/176/2019 z dnia 22.10.2019 r. zwalniająca z zakazu określonego w art. 176 ust. 1 pkt 5 ustawy Prawo wodne.

Planowana inwestycja nie będzie naruszać zapisów uchwały nr XXXVII/1067/09 Rady Miasta Gdańska z dnia 25 czerwca 2009 r. w sprawie uchwalenia miejscowego planu zagospodarowania przestrzennego Orunia rejon ulicy Trakt Św. Wojciecha i ulicy Gościnnej w mieście Gdańsku.

Po przeanalizowaniu zebranego materiału dowodowego ustalono, że przedmiotowe pozwolenie wodnoprawne nie narusza zapisów art. 396 ust. 1 ustawy Prawo wodne oraz że wykonanie uprawnień określonych w niniejszej decyzji nie będzie miało negatywnego wpływu na ochronę zdrowia ludzi, środowiska, ochrony przyrody i dóbr kultury wpisanych do rejestru zabytków i nie spowoduje ujemnych skutków na gruntach innych niż zainteresowanych właścicieli.

Wobec powyższego należało orzec jak w sentencji.

Zgodnie z art. 397 ust. 3 pkt 2 ustawy z dnia 20 lipca 2017 r. Prawo wodne (t.j.: Dz. U. z 2018 r. poz. 2268 ze zm.), organem właściwym do wydania niniejszej decyzji, jest Dyrektor Zarządu Zlewni Wód Polskich w Gdańsku.

Pouczenie

1. Niniejsze pozwolenie wodnoprawne nie rodzi praw do nieruchomości i urządzeń wodnych koniecznych do jego realizacji oraz nie narusza prawa własności i uprawnień osób trzecich przysługujących wobec tych nieruchomości i urządzeń. Wnioskodawcy, który nie uzyskał praw do nieruchomości lub urządzeń koniecznych do realizacji pozwolenia wodnoprawnego, nie przysługuje roszczenie o zwrot nakładów poniesionych w związku z otrzymaniem pozwolenia.
2. Ewentualne szkody wyrządzone osobom trzecim w trakcie korzystania z pozwolenia pokryje uprawniony do pozwolenia. Wysokość odszkodowania będzie ustalona na drodze odrębnego postępowania na wniosek poszkodowanego.
3. W przypadku niedotrzymania warunków niniejszej decyzji pozwolenie może zostać ograniczone lub cofnięte bez odszkodowania.
4. Pozwolenie wodnoprawne na wykonanie obiektów budowlanych wygasa, jeżeli zakład nie rozpocznie wykonywania tych obiektów w terminie 3 lat od dnia, w którym pozwolenie wodnoprawne na wykonanie tych obiektów stało się ostateczne.
5. Od niniejszej decyzji służy stronom odwołanie do Dyrektora Regionalnego Zarządu Gospodarki Wodnej Wód Polskich (ul. Rogaczewskiego 9/19, 80-804 Gdańsk), w terminie 14 dni od otrzymania decyzji, za pośrednictwem Dyrektora Zarządu Zlewni Wód Polskich w Gdańsku.
6. W trakcie biegu terminu do wniesienia odwołania strona może zrzec się prawa do wniesienia odwołania wobec organu administracji publicznej, który wydał decyzję.
7. Z dniem doręczenia organowi administracji publicznej oświadczenia o zrzeczeniu się prawa do wniesienia odwołania przez ostatnią ze stron postępowania, decyzja staje się ostateczna i prawomocna.

W dniach 15.04.2019 r. oraz 01.08.2019 r. zgodnie z zapisami art. 398 ust. 1 i 3 ustawy Prawo wodne (t.j.: Dz. U. z 2018 r. poz. 2268 z późn. zm.), wnioskodawca uiszczył opłatę w wysokości 1549,38 zł. za udzielenie pozwolenia wodnoprawnego, na konto Polskiego Gospodarstwa Wodnego Wód Polskie – BGK I/O. w Warszawie nr rachunku: 18 1130 1017 0020 1510 6720 0020.



Z-UP DYREKTORA

Alina Szpanowska - Karaś
Z-ca Dyrektora

Otrzymują:

1. P. Klaudii Filipiak, Biuro Projektowe Kremer Graf Sebastian Kremer, ul. Al. Gen. J. Hallera 14, 80-401 Gdańsk;
2. P. Karolina Plata, Biuro Projektowe Kremer Graf Sebastian Kremer, ul. Al. Gen. J. Hallera 14, 80-401 Gdańsk;
3. Dyrektor PGW WP RZGW w Gdańsku, ul. Rogaczewskiego 9/19, 80-804 Gdańsk;
4. a/a-ZUZ.

Do wiadomości:

1. ZZI – a/a;

