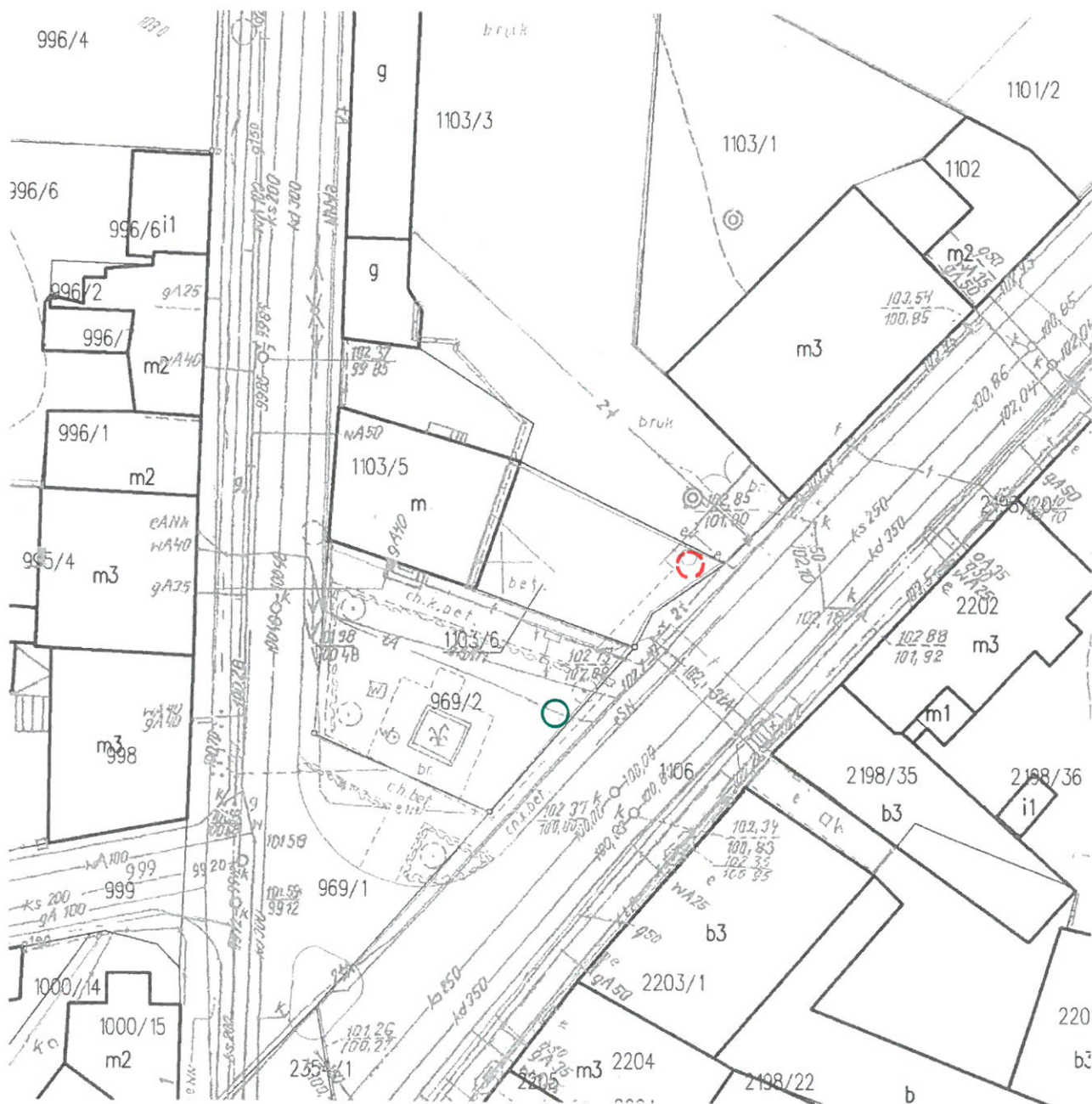




Województwo: lubuskie  
Powiat: wschowski  
Jednostka ewidencyjna: Wschowa miasto  
Obręb: WSCHOWA

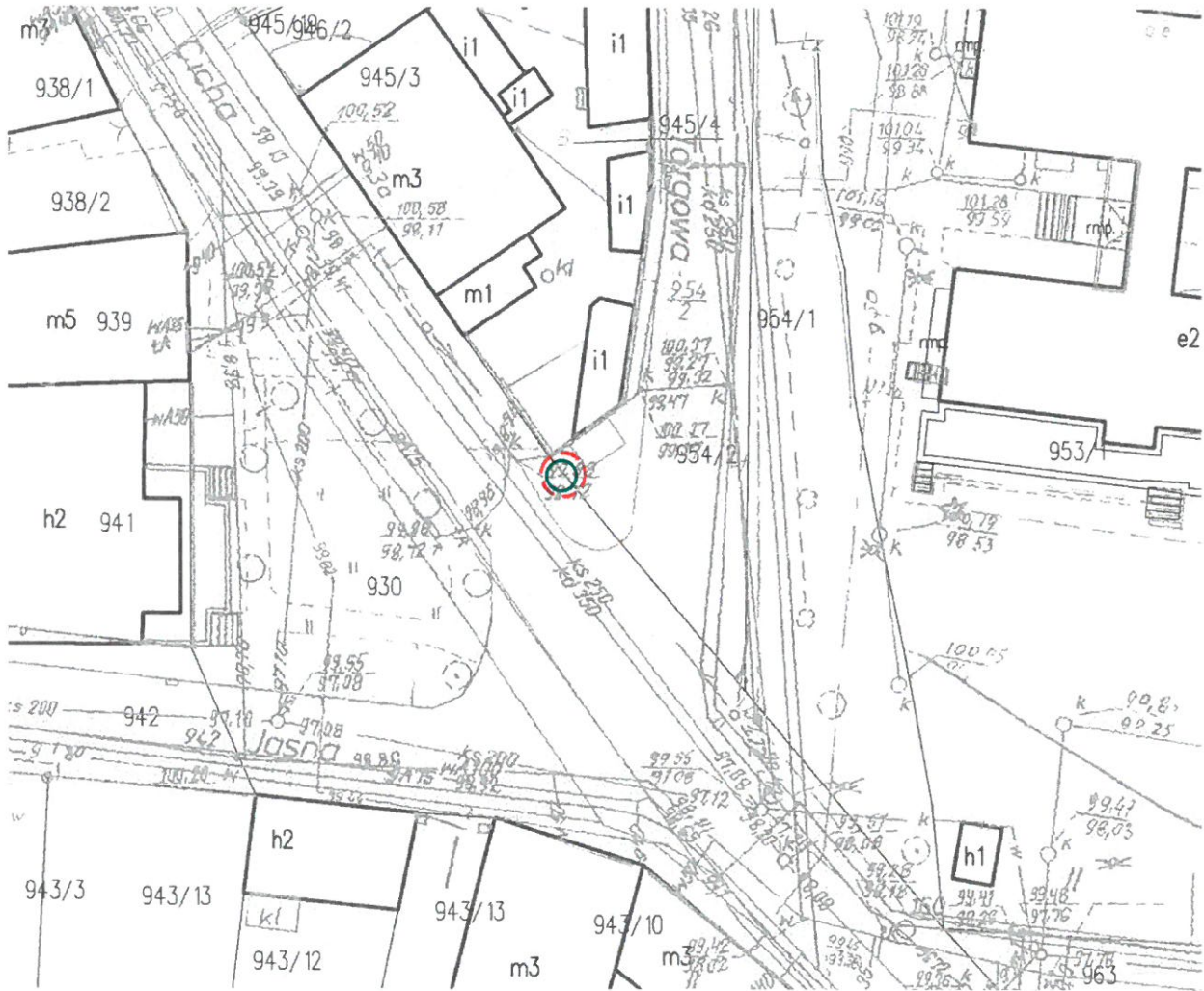
### Wyrys z mapy





-  - PROPONOWANA LOKALIZACJA SŁUPA OGŁOSZENIOWEGO  
ul. POLNA, dz. nr 969/2, m. Wschowa
-  - ISTNIĄCY SŁUP OGŁOSZENIOWY PRZEWIDZIANO DO DEMONTAŻU  
ul. ZAKĄTEK KAMIENNY, dz. nr 1103/6, m. Wschowa

Województwo: lubuskie  
Powiat: wschowski  
Jednostka ewidencyjna: Wschowa miasto  
Obręb: WSCHOWA

Wrys z mapy



-  - PROPONOWANA LOKALIZACJA SŁUPA OGŁOSZENIOWEGO  
ul. TARGOWA dz. nr 954/2, m. Wschowa
-  - ISTNIEJĄCY SŁUP OGŁOSZENIOWY PRZEWIDZIANY DO DEMONTAŻU



Województwo: lubuskie



Powiat: wschowski

Jednostka ewidencyjna: Wschowa miasto

Obręb: WSCHOWA

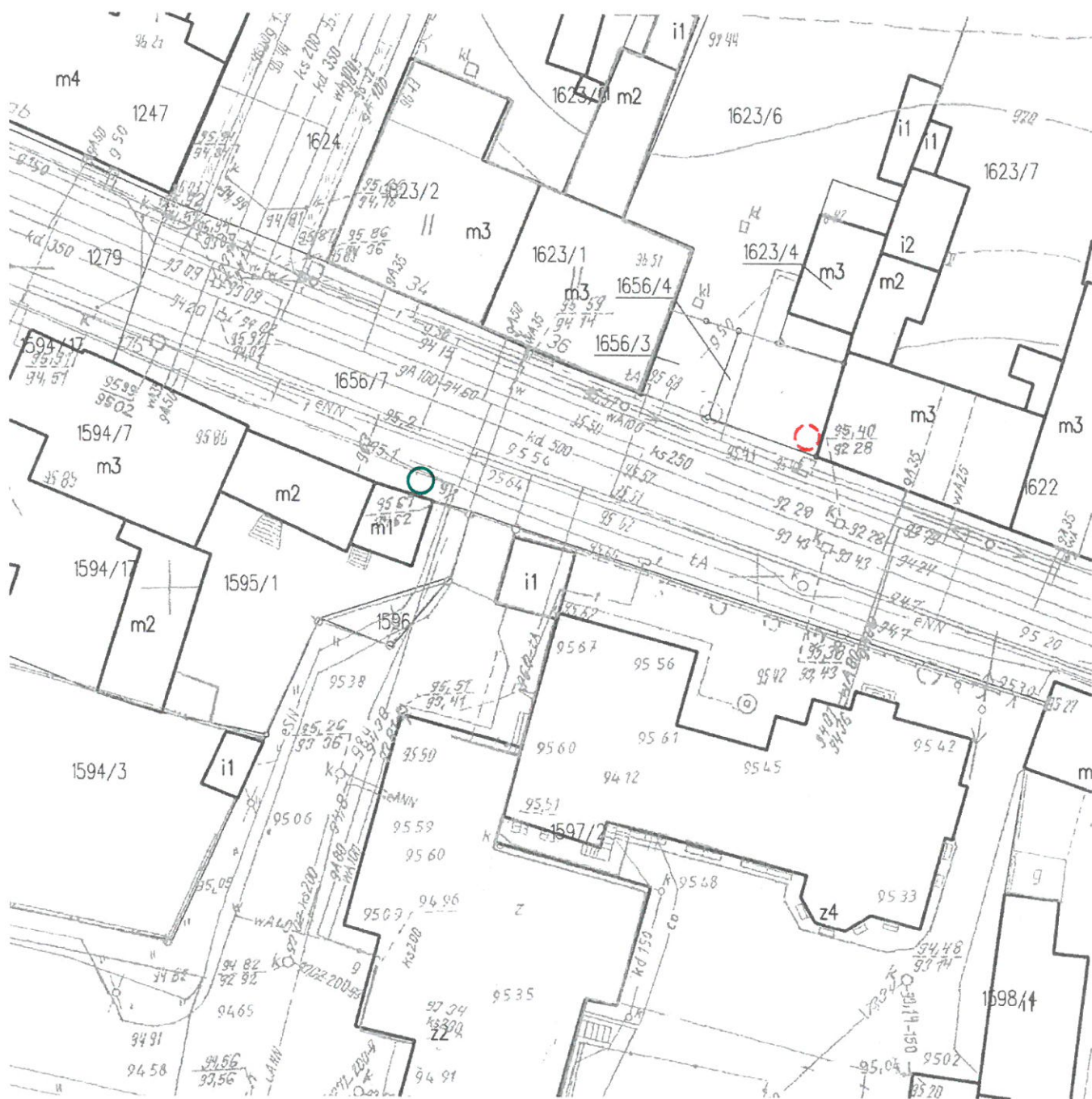
Wyrys z mapy  
Skala 1:500





-  - PROPONOWANA LOKALIZACJA SŁUPA OGŁOSZENIOWEGO  
ul. GŁOGOWSKA, dz. nr 1557/7, m. Wschowa
-  - ISTNIEJĄCY SŁUP OGŁOSZENIOWY PRZEWDZIANY DO DEMONTAŻU

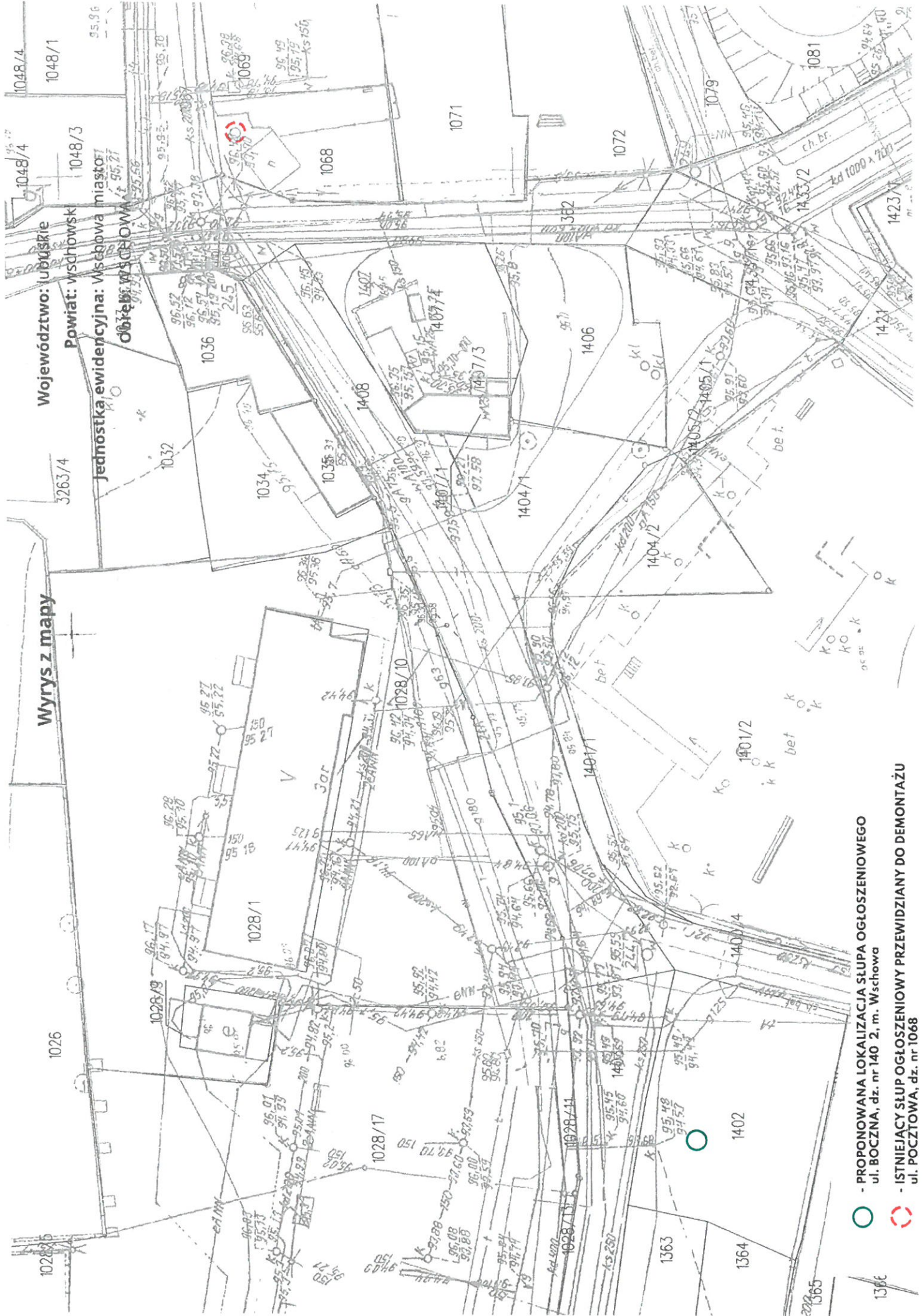
Województwo: lubuskie  
Powiat: wschowski  
Jednostka ewidencyjna: Wschowa miasto  
Obręb: WSCHOWA

### Wyrys z mapy



-  - PROPONOWANA LOKALIZACJA SŁUPA OGŁOSZENIOWEGO  
ul. KS. A. KOSTKI, dz. nr 1656/7, m. Wschowa
-  - ISTNIEJĄCY SŁUP OGŁOSZENIOWY PRZEWIDZIANO DO DEMONTAŻU  
ul. KS. A. KOSTKI, dz. nr 1656/4, m. Wschowa





**Wyrys z mapy**

Województwo: Lubuskie

Powiat: wschowski

Jednostka ewidencyjna: Wschowa miasto



obręb ewidencyjny: Wschowa

- - PROPONOWANA LOKALIZACJA SŁUPA OGŁOSZENIOWEGO  
ul. BOCZNA, dz. nr 140 2, m. Wschowa
- - ISTNIEJĄCY SŁUP OGŁOSZENIOWY PRZEWIDZIANY DO DEMONTAŻU  
ul. POCZTOWA, dz. nr 1068



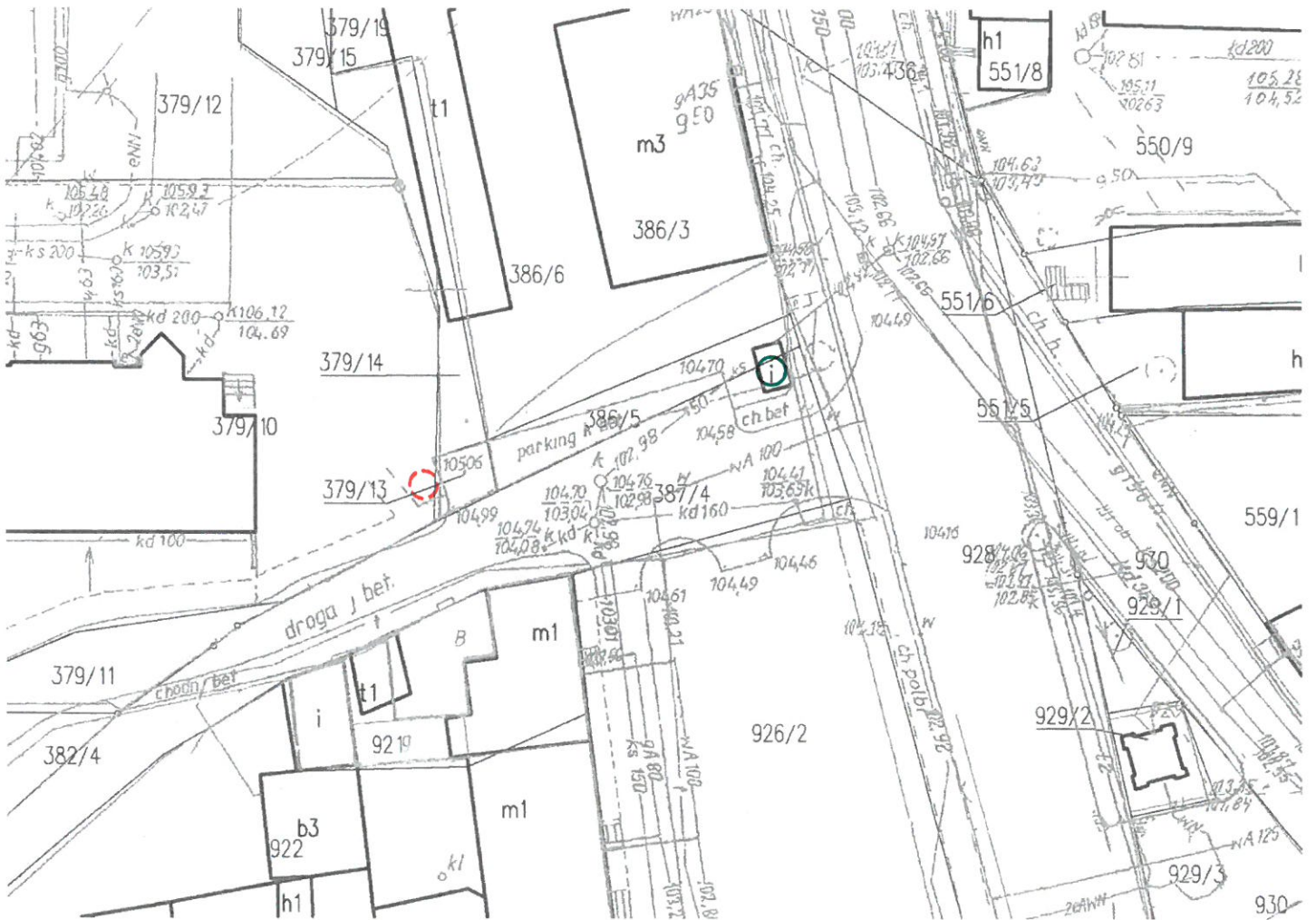
Wyrys z mapy





-  - PROPONOWANA LOKALIZACJA SŁUPA OGŁOSZENIOWEGO  
PLAC KOSYNIERÓW, dz. nr 2212, m. Wschowa
-  - ISTNIĄCY SŁUP OGŁOSZENIOWY PRZEWIDZANY DO DEMONTAŻU

Województwo: lubuskie  
Powiat: wschowski  
Jednostka ewidencyjna: Wschowa miasto  
Obręb: WSCHOWA

### Wyrys z mapy

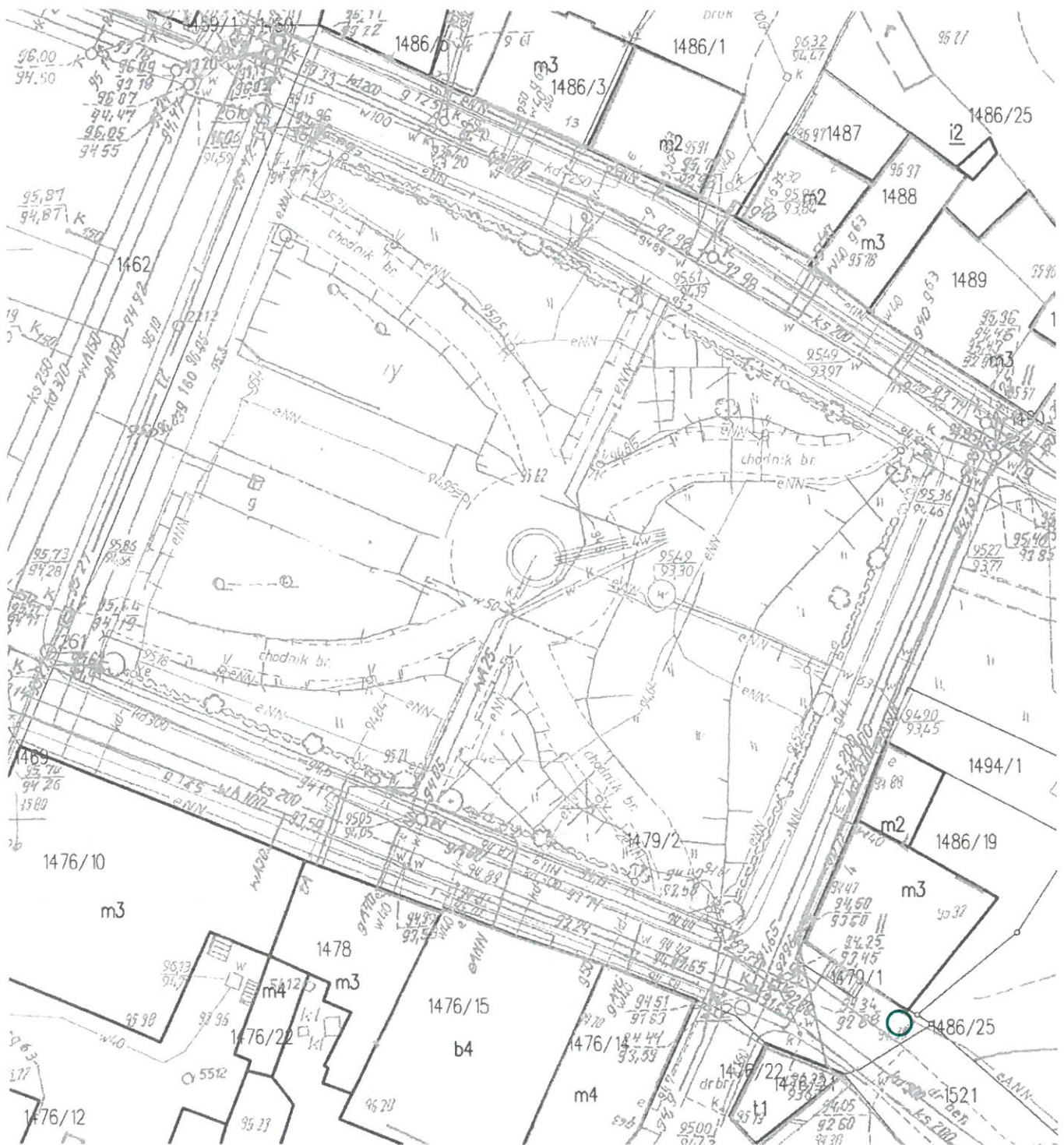


-  - PROPONOWANA LOKALIZACJA SŁUPA OGŁOSZENIOWEGO  
ul. PUSTA, dz. nr 387/4, m. Wschowa
-  - ISTNIEJĄCY SŁUP OGŁOSZENIOWY PRZEWIDZIANO DO DEMONTAŻU  
ul. OSIEDLE JAGIELLONÓW, dz. nr 379/10, m. Wschowa



Województwo: lubuskie  
Powiat: wschowski  
Jednostka ewidencyjna: Wschowa miasto  
Obręb: WSCHOWA

### Wyrys z mapy



 - PROPONOWANA LOKALIZACJA SŁUPA OGŁOSZENIOWEGO  
PLAC ZAMKÓWY, dz. nr 1479/2, m. Wschowa



Województwo: lubuskie

Powiat: wschowski

Jednostka ewidencyjna: Wschowa miasto

Obręb: WSCHOWA

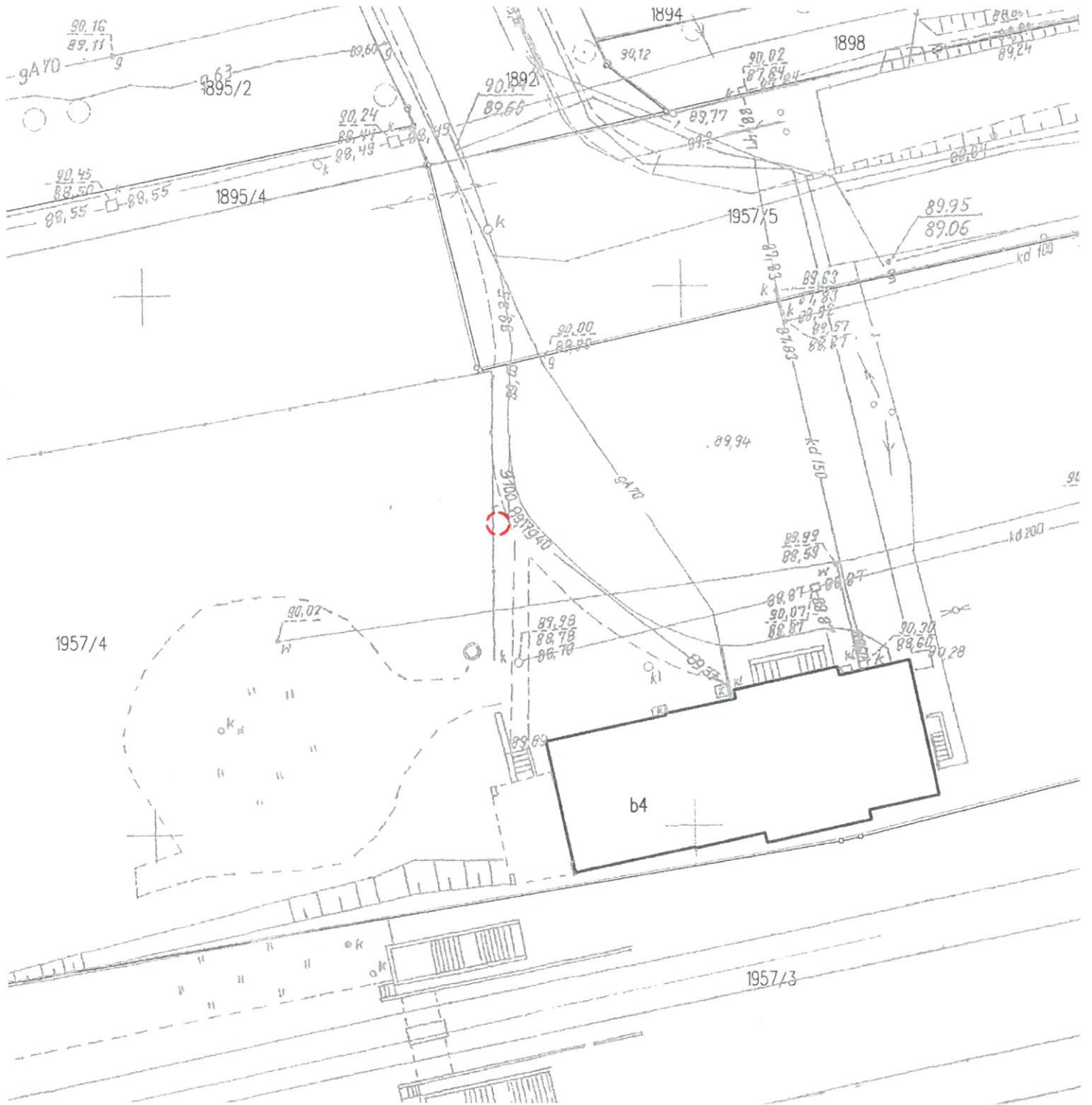
### Wyrys z mapy



 - ISTNIEJĄCY SŁUP OGŁOSZENIOWY PRZEWIDZIANY DO DEMONTAŻU  
ul. WAŁOWA, dz. nr 1514, m. Wschowa

Województwo: lubuskie  
Powiat: wschowski  
Jednostka ewidencyjna: Wschowa miasto  
Obręb: WSCHOWA

### Wyrys z mapy



 - ISTNIEJĄCY SŁUP OGŁOSZENIOWY PRZEWIDZIANO DO DEMONTAŻU  
ul. DWORCOWA, dz. nr 1957/4, m. Wschowa