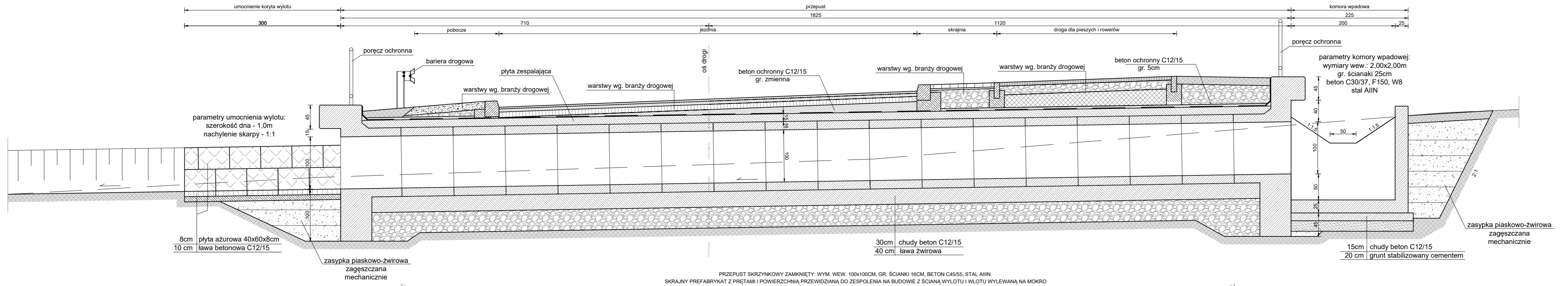
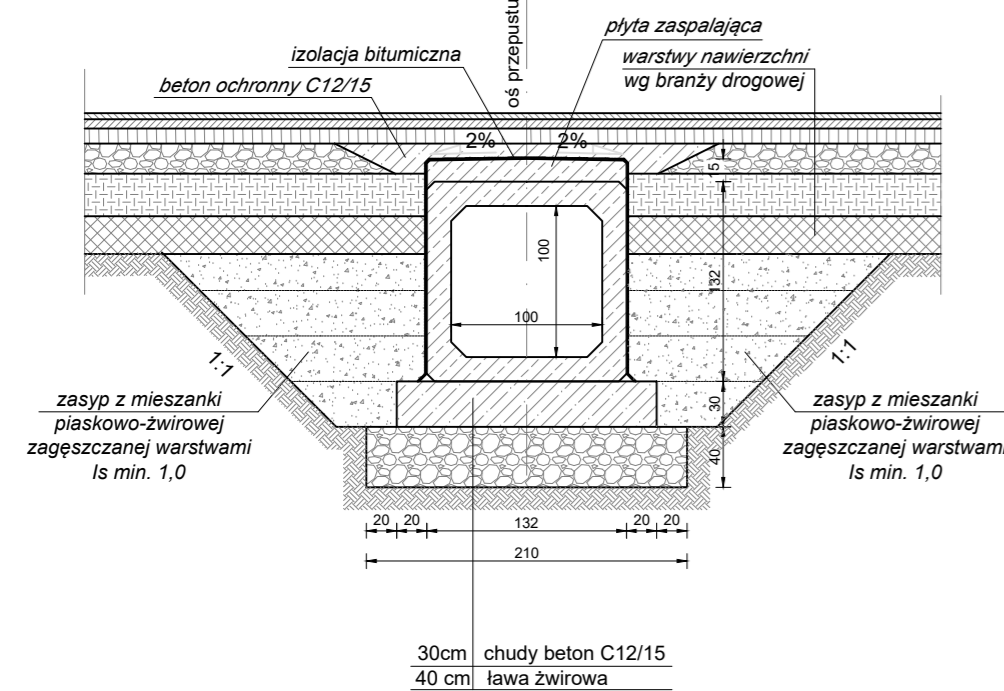



PRZEKRÓJ TYPOWY PODŁUŻNY
PRZEPUSTU
km 0+742.50



PRZEKRÓJ TYPOWY POPRZECZNY
PRZEPUSTU
km 0+742.50



PROGRAM FUNKCJONALNO-UŻYTKOWY

JEDNOSTKA PROJEKTOWA	 AL. JURAJSKA 7B, 32-083 BALICE tel. 12 633 05 82, email: biuro@ppzbiegien.com.pl	INWESTOR	POWIAT CHRZANÓW UL. PARTYZANTÓW 2 32 - 500 CHRZANÓW
INWESTYCJA	BUDOWA POŁĄCZENIA DROGOWEGO CHRZANOWSKIEJ STREFY INWESTYCYJNEJ Z WĘZŁEM AUTOSTRADY A4 CHRZANÓW - BALIN I DROGĄ POWIATOWĄ NR 1044K (UL. WODZIŃSKA W CHRZANOWIE)		
ADRES INWESTYCJI	GMINA CHRZANÓW I GMINA TRZEBINIA, POWIAT CHRZANOWSKI, WOJEWÓDZTWO MAŁOPOLSKIE		
PRZEDMIOT RYSUNKU	PRZEKROJE TYPOWE PRZEZ PRZEPUST W KM 0+742.50		
BRANŻA	DROGOWA		
PROJEKTANT	mgr inż. JADWIGA ZBIEGIEN nr upr. NBUA-7342/123/98 spec. konstrukcyjno-budowlana	SPRAWDZAJĄCY	mgr inż. TADEUSZ ŚWIDERSKI nr upr. MAP/0036/POOD/12
OPRACOWAŁ	mgr inż. Sebastian Krzyszkowski		
SKALA	DATA	NR RYS.	NR STR.
1:50	12.2023	5.1	
PRAWA AUTORSKIE ZASTRZEŻONE ZGODNIE Z USTAWĄ Z DNIA 4 LUTEGO 1994 R.			