

**NBProjekt Krzysztof Szczepaniak**  
**ul. Wł. Komara 2, 62-050 Mosina**  
**NIP: 777-251-42-28 REGON: 302829288**  
**tel. 606 44 33 79, email: [biuro.nbprojekt@wp.pl](mailto:biuro.nbprojekt@wp.pl)**  
**Adres do korespondencji:**  
**ul. Krańcowa 9/1, 62-050 Mosina**

## **PROJEKT WYKONAWCZY (TECHNICZNY)** **Branży drogowej**

**„Budowa ul. Żabikowskiej w Wirach”.**



**Inwestor:**  
**Gmina Komorniki**  
**ul. Stawna 1**  
**62 - 052 Komorniki**

Numery ewidencyjne działek, na których usytuowana jest inwestycja:

9/2, 8/1, 7/2, 111/7, 16/2, 16/66, 16/19, 2/1, 111/6, 16/4, obręb ewidencyjny 0008 Wiry, jednostka ewidencyjna: 302107\_2.0008

Kategoria obiektu: IV, XXV

<b>Autorzy projektu</b>	<b>Imię i Nazwisko</b>	<b>nr uprawnień specjalność</b>	<b>Podpis</b>
Projektant branży drogowej	mgr inż. Krzysztof Szczepaniak	WKP/0257/POOD/08 drogowa	
Sprawdzający branży drogowej	mgr inż. Paweł Szczepaniak	WKP/0358/PWOD/17 drogowa	

**Egz.**

**Mosina, wrzesień 2024**

## Spis zawartości

<b>I.</b>	<b>OŚWIADCZENIE PROJEKTANTA I SPRAWDZAJĄCEGO – BRANŻA DROGOWA</b>	
	<b>ODPISY UPRAWNIENI I WPISÓW DO OIIB – BRANŻA DROGOWA.....</b>	<b>3</b>
<b>II.</b>	<b>CZĘŚĆ OPISOWA - OPIS TECHNICZNY.....</b>	<b>5</b>
	1. Rodzaj i kategoria obiektu budowlanego.....	11
	2. Podstawa opracowania.....	11
	3. Sposób użytkowania.....	12
	a) rozwiązania sytuacyjne wraz z analizą powiązania drogi z innymi drogami publicznymi.....	12
	b) parametry techniczne.....	13
	4. Charakterystyczne wyroby wykończeniowe.....	13
	a) projektowane konstrukcje nawierzchni.....	13
	b) projektowane elementy ulic.....	14
	5. Zestawienie powierzchni.....	14
	6. Warunki do korzystania z obiektów przez osoby niepełnosprawne.....	14
	7. Informacja o zasadniczych elementach budowlano - instalacyjnych.....	14
	8. Dane dotyczące warunków ochrony przeciwpożarowej.....	16
	9. Parametry techniczne obiektu budowlanego charakteryzujące wpływ obiektu budowlanego na środowisko i jego wykorzystywanie oraz na zdrowie ludzi i obiekty sąsiednie.....	16
	10. Opinia geotechniczna.....	17
	11. Wykaz działek w zakresie inwestycji.....	17
	12 . Analiza wysokościowa zjazdów.....	18
<b>III.</b>	<b>UZGODNIENIA I OPINIE.....</b>	<b>19</b>
<b>IV.</b>	<b>CZĘŚĆ RYSUNKOWA</b>	
	1. Plan orientacyjny, skala 1:10 000	
	2. Plan sytuacyjny, skala - 1:500	
	3. Przekrój normalny, skala - 1:100	
	4. Przekrój podłużny, skala – 1:100/1000	
	5. Szczegóły konstrukcyjne, skala – 1:20	

## **I. OŚWIADCZENIE PROJEKTANTA I SPRAWDZAJĄCEGO**

Działając zgodnie z treścią art. 34 ust 3d i 3e ustawy z dnia 7 lipca 1994 r. – Prawo budowlane (tekst jednolity Dz. U. z 2021 r. poz. 2351), oświadczam, że projekt wykonawczy (techniczny) pn. „Budowa ul. Żabikowskiej w Wirach” został sporządzony zgodnie z obowiązującymi przepisami oraz zasadami wiedzy technicznej.

### **Projektant branży drogowej:**

mgr inż. Krzysztof Szczepaniak  
WKP/0257/POOD/08  
(specjalność drogowa)

.....

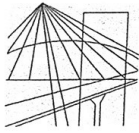
### **Sprawdzający branży drogowej:**

mgr inż. Paweł Szczepaniak  
WKP/0358/PWOD/17  
(specjalność drogowa)

.....

## **ODPISY UPRAWNIEŃ I WPISÓW DO OIIB BRANŻA DROGOWA**





WIELKOPOLSKA  
OKRĘGOWA  
IZBA  
INŻYNIERÓW  
BUDOWNICTWA

OKRĘGOWA KOMISJA KWALIFIKACYJNA

sygn. akt WOIB-OKK-DP-0054-233/2008

Poznań, dnia 10 grudnia 2008 r.

## DECYZJA

Na podstawie art. 24 ust. 1 pkt 2 ustawy z dnia 15 grudnia 2000 r. o samorządach zawodowych architektów, inżynierów budownictwa oraz urbanistów (Dz.U. z 2001 r. Nr 5 poz. 42, z późn. zm.) i art. 12 ust. 1 pkt 1, art. 12 ust. 3 i 4, art. 13 ust. 1 pkt 1, oraz ust. 4, art. 14 ust. 1 pkt 2a ustawy z dnia 7 lipca 1994 r. Prawo budowlane (tekst jednolity: Dz. U. z 2006 r. Nr 156 poz. 1118 z późn. zm.) oraz § 18 ust. 1 rozporządzenia Ministra Transportu i Budownictwa z dnia 28 kwietnia 2006 r. w sprawie samodzielnych funkcji technicznych w budownictwie (Dz. U. Nr 83 poz. 578 z późn. zm.)

**decyzją Okręgowej Komisji Kwalifikacyjnej WOIB**  
otrzymuje

**Pan**  
**Krzysztof Piotr Szczepaniak**

magister inżynier  
kierunek: Budownictwo  
urodzony dnia 15 lutego 1980 r. w Poznaniu

## UPRAWNIENIA BUDOWLANE nr ewidencyjny WKP/0257/POOD/08

**do projektowania bez ograniczeń  
w specjalności drogowej**

### UZASADNIENIE

W związku z uwzględnieniem w całości żądania strony, na podstawie art. 107 § 4 K.p.a. odstępuje się od uzasadnienia decyzji. Zakres nadanych uprawnień budowlanych wskazano na odwrocie decyzji.

#### Pouczenie

1. Podstawą do wykonywania samodzielnych funkcji technicznych w budownictwie stanowi wpis do centralnego rejestru Głównego Inspektora Nadzoru Budowlanego oraz wpis na listę członków właściwej izby samorządu zawodowego.
2. Od niniejszej decyzji służy odwołanie do Krajowej Komisji Kwalifikacyjnej Polskiej Izby Inżynierów Budownictwa w Warszawie, za pośrednictwem Wielkopolskiej Okręgowej Izby Inżynierów Budownictwa w Poznaniu w terminie 14 dni od daty jej doręczenia.



Skład orzekający  
Okręgowej Komisji Kwalifikacyjnej

Przewodniczący – dr inż. Daniel Pawlicki: .....

Członek Komisji – dr inż. Andrzej Barczyński: .....

Członek Komisji – mgr inż. Szczepan Mikurenda: .....

Na podstawie art.12 ust.1 pkt 1 i 5 ustawy Prawo budowlane Pan Krzysztof Piotr Szczepaniak jest upoważniony w specjalności drogowej do:

- projektowania, sprawdzania projektów budowlanych w specjalności objętej niniejszymi uprawnieniami i sprawowania nadzoru autorskiego,
  - sprawowania kontroli technicznej utrzymania obiektów budowlanych
- bez ograniczeń.**

Zgodnie z § 18 ust.1 rozporządzenia Ministra Transportu i Budownictwa w sprawie samodzielnych funkcji technicznych w budownictwie, niniejsze uprawnienia budowlane uprawniają do projektowania obiektu budowlanego, takiego jak:

- droga, w rozumieniu przepisów o drogach publicznych, z wyłączeniem drogowych obiektów inżynierskich oprócz przepustów,
- droga dla ruchu i postoju statków powietrznych oraz przepust.

Na podstawie § 15 rozporządzenia Ministra Transportu i Budownictwa z dnia 28 kwietnia 2006 r. w sprawie samodzielnych funkcji technicznych w budownictwie, uprawnienia do projektowania stanowią podstawę do sporządzania projektu zagospodarowania działki lub terenu w zakresie w/w specjalności.

PRZEWODNICZĄCY  
Okręgowej Komisji Kwalifikacyjnej  
Wielkopolskiej Okręgowej Izby Inżynierów Budownictwa

  
dr inż. Daniel Pawlicki

Otrzymują:

1. Pan Krzysztof Piotr Szczepaniak  
62-030 Luboń, ul. ks. Nogali 3
2. Okręgowa Rada Izby
3. Główny Inspektor Nadzoru  
Budowlanego
4. a/a



### Zaświadczenie

o numerze weryfikacyjnym:

WKP-H37-BNI-JCC \*

Pan Krzysztof Piotr Szczepaniak o numerze ewidencyjnym WKP/BD/0069/09

adres zamieszkania [REDACTED]

jest członkiem Wielkopolskiej Okręgowej Izby Inżynierów Budownictwa i posiada wymagane ubezpieczenie od odpowiedzialności cywilnej.

Niniejsze zaświadczenie jest ważne od 2024-04-01 do 2024-12-31.

Zaświadczenie zostało wygenerowane elektronicznie i opatrzone bezpiecznym podpisem elektronicznym weryfikowanym przy pomocy ważnego kwalifikowanego certyfikatu w dniu 2024-03-05 07:12:31 roku przez:

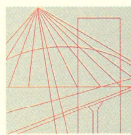
Andrzej Kulesa, Przewodniczący Rady Wielkopolskiej Okręgowej Izby Inżynierów Budownictwa.

Zgodnie z art. 781 K.c.

§ 1. Do zachowania elektronicznej formy czynności prawnej wystarcza złożenie oświadczenia woli w postaci elektronicznej i opatrzenie go kwalifikowanym podpisem elektronicznym.

§ 2. Oświadczenie woli złożone w formie elektronicznej jest równoważne z oświadczeniem woli złożonym w formie pisemnej.

\* Weryfikację poprawności danych w niniejszym zaświadczeniu można sprawdzić za pomocą numeru weryfikacyjnego zaświadczenia na stronie Polskiej Izby Inżynierów Budownictwa [www.piiib.org.pl](http://www.piiib.org.pl) lub kontaktując się z biurem właściwej Okręgowej Izby Inżynierów Budownictwa.



WIELKOPOLSKA  
OKRĘGOWA  
IZBA  
INŻYNIERÓW  
BUDOWNICTWA

OKRĘGOWA KOMISJA KWALIFIKACYJNA

sygn. akt WOIB-OKK-DP-DW-0054-0055-350/16/2017

Poznań, dnia 19 grudnia 2017 r.

## DECYZJA

Na podstawie art. 24 ust. 1 pkt 2 ustawy z dnia 15 grudnia 2000 r. o samorządach zawodowych architektów oraz inżynierów budownictwa (tekst jednolity Dz. U. z 2016 r. poz. 1725) i art. 12 ust. 1 pkt 1-5, art. 12 ust. 2, 3 i 4 oraz 4c pkt 3, art. 13, art. 14 ust. 1 pkt 3b ustawy z dnia 7 lipca 1994 r. Prawo budowlane (tekst jednolity: Dz. U. z 2017 r. poz. 1332 z późn. zm.) oraz § 13 ust. 4 rozporządzenia Ministra Infrastruktury i Rozwoju z dnia 11 września 2014 r. w sprawie samodzielnych funkcji technicznych w budownictwie (Dz. U. 2014 r. poz. 1278) po ustaleniu, że zostały spełnione warunki w zakresie przygotowania zawodowego oraz po złożeniu egzaminu na uprawnienia budowlane z wynikiem pozytywnym

**Pan**

**Paweł Zbigniew Szczepaniak**

magister inżynier

kierunek: Budownictwo

urodzony dnia 08 sierpnia 1983 r. Poznań

otrzymuje

## UPRAWNIENIA BUDOWLANE nr ewidencyjny WKP/0358/PWOD/17

**do projektowania i kierowania robotami budowlanymi bez ograniczeń  
w specjalności inżynierskiej drogowej**

### UZASADNIENIE

W związku z uwzględnieniem w całości żądania strony, na podstawie art. 107 § 4 K.p.a. odstępuje się od uzasadnienia decyzji. Zakres nadanych uprawnień budowlanych wskazano na odwrocie decyzji.

#### Pouczenie

1. Podstawą do wykonywania samodzielnych funkcji technicznych w budownictwie stanowi wpis do centralnego rejestru Głównego Inspektora Nadzoru Budowlanego oraz wpis na listę członków właściwej izby samorządu zawodowego.
2. Od niniejszej decyzji służy odwołanie do Krajowej Komisji Kwalifikacyjnej Polskiej Izby Inżynierów Budownictwa w Warszawie, za pośrednictwem Wielkopolskiej Okręgowej Komisji Kwalifikacyjnej Wielkopolskiej Okręgowej Izby Inżynierów Budownictwa w Poznaniu w terminie 14 dni od daty jej doręczenia.  
Zgodnie z treścią art. 127a ustawy Kodeks postępowania administracyjnego (tekst jednolity Dz. U. z 2017 r. poz. 1257):  
§ 1. W trakcie biegu terminu do wniesienia odwołania strona może zrzec się prawa do wniesienia odwołania wobec organu administracji publicznej, który wydał decyzję.  
§ 2. Z dniem doręczenia organowi administracji publicznej oświadczenia o zrzeczeniu się prawa do wniesienia odwołania przez ostatnią ze stron postępowania, decyzja staje się ostateczna i prawomocna.  
W przypadku złożenia przez stronę oświadczenia o zrzeczeniu się prawa do odwołania od decyzji (określonego w § 2) stronie nie przysługuje prawo do odwołania się ani skargi do sądu administracyjnego.



Przewodniczący  
Okręgowej Komisji Kwalifikacyjnej WOIB

prof. dr hab. inż. Wiesław Buczkowski



Na podstawie art.12 ust.1 pkt 1, 2, 3, 4 i 5 oraz art. 13 ust. 3 i 4 ustawy Prawo budowlane Pan Paweł Zbigniew Szczepaniak jest upoważniony w specjalności inżynierskiej drogowej do:

- projektowania, sprawdzania projektów budowlanych w specjalności objętej niniejszymi uprawnieniami i sprawowania nadzoru autorskiego,
- kierowania budową lub innymi robotami budowlanymi,
- kierowania wytwarzaniem konstrukcyjnych elementów budowlanych oraz nadzoru i kontroli technicznej wytwarzania tych elementów,
- wykonywania nadzoru inwestorskiego,
- sprawowania kontroli technicznej utrzymania obiektów budowlanych


**bez ograniczeń.**


Zgodnie z § 13 ust. 4 rozporządzenia Ministra Infrastruktury i Rozwoju z dnia 11 września 2014 r. w sprawie samodzielnych funkcji technicznych w budownictwie, niniejsze uprawnienia upoważniają do projektowania obiektu budowlanego i kierowania robotami budowlanymi związanymi z obiektem budowlanym, takim jak:


- droga, w rozumieniu przepisów o drogach publicznych, z wyłączeniem drogowych obiektów inżynierskich oprócz przepustów,
- droga dla ruchu i postoju statków powietrznych oraz przepust.

Na podstawie § 10 rozporządzenia Ministra Infrastruktury i Rozwoju z dnia 11 września 2014 r. w sprawie samodzielnych funkcji technicznych w budownictwie, uprawnienia budowlane do projektowania w odpowiedniej specjalności uprawniają do sporządzania projektu zagospodarowania działki lub terenu w zakresie danej specjalności.

Skład orzekający  
Okręgowej Komisji Kwalifikacyjnej

Przewodniczący – prof. dr hab. inż. Wiesław Buczkowski:.....

Członek Komisji – dr hab inż. Andrzej Barczyński:.....

Członek Komisji – dr inż. Daniel Pawlicki:.....

Otrzymują:

1. Pan Paweł Zbigniew Szczepaniak  
62-030 Luboń, ul. Ks. Nogali 3
2. Okręgowa Rada Izby
3. Główny Inspektor Nadzoru Budowlanego
4. a/a



## **II. CZĘŚĆ OPISOWA - OPIS TECHNICZNY**

### **1. Rodzaj i kategoria obiektu budowlanego.**

W zakres inwestycji wchodzi: budowa jezdni w ciągu ul. Żabikowskiej, budowa obustronnego chodnika, budowa zjazdów oraz dojeżdż do posesji, budowa drenażu rozsączającego oraz budowa oświetlenia przejść dla pieszych.

Kategoria i rodzaj obiektu budowlanego: IV , XXV – drogi.

#### **UWAGA:**

We wszystkich miejscach niniejszej dokumentacji, w których użyto przykładowego znaku towarowego, patentu, pochodzenia, źródła lub szczególnego procesu, który charakteryzuje produkty lub usługi dostarczane przez konkretnego wykonawcę lub w przypadkach odnoszenia się w niniejszej dokumentacji do norm, ocen technicznych, specyfikacji technicznych i systemów referencji technicznych to w każdym takim przypadku Zamawiający dopuszcza rozwiązania równoważne w stosunku do określonych w niniejszej dokumentacji pod warunkiem zapewnienia parametrów nie gorszych niż określone w tym dokumencie a niniejszą dokumentację należy odczytywać w taki sposób, że wskazaniom tym towarzyszą wyrazy „lub równoważny”, „lub równoważne”.

### **2. Podstawa opracowania.**

- Umowa z zamawiającym – Gminą Komorniki na wykonanie dokumentacji projektowej
- Mapa sytuacyjno-wysokościowa w skali 1:500,
- Ustawa Prawo Budowlane z dnia 07 lipca 1994r. (tekst jednolity Dz. U. z 2023 r. poz. 682),
- Rozporządzenie Ministra Rozwoju z dnia 11 września 2020r. w sprawie szczegółowego zakresu i formy projektu budowlanego (Dz. U. z 2022r., poz. 1679),
- Rozporządzeniem Ministra Transportu i Gospodarki Morskiej z dnia 2 marca 1999r. w sprawie warunków technicznych, jakim powinny odpowiadać drogi publiczne i ich usytuowanie (Dz. U. z 2016 r. poz. 124 z późn. zm.),
- Ustawa z dnia 21 marca 1985 r. o drogach publicznych (tekst jednolity Dz. U. z 2021 r. poz. 1376),
- Rozporządzenie Ministra Infrastruktury z dnia 23 czerwca 2003r. w sprawie informacji dotyczącej bezpieczeństwa i ochrony zdrowia oraz planu bezpieczeństwa i ochrony zdrowia (Dz.U. nr 120 poz. 1126 z późniejszymi zmianami),
- Rozporządzenie Ministra Transportu i gospodarki Morskiej z dnia 30 maja 2000r. w sprawie warunków, jakim powinny odpowiadać drogowe obiekty inżynierskie i ich usytuowanie (Dz.U. nr 63 poz. 735 z dnia 3 sierpnia 2000r. z późniejszymi zmianami),

- Rozporządzenie Ministra Transportu, Budownictwa i Gospodarki Morskiej z dnia 25 kwietnia 2012r. w sprawie ustalania geotechnicznych warunków posadowienia obiektów budowlanych (Dz. U. nr 0, poz. 463),
- „Katalog powtarzalnych elementów drogowych” opracowany przez Transprojekt Warszawa w 1979 i 1982r,
- „Katalog typowych konstrukcji nawierzchni podatnych i półsztywnych” opracowany w Instytucie Badawczym Dróg i Mostów – Warszawa 1997r,
- Rozporządzenie Ministra Infrastruktury z dnia 18 września 2015r. w sprawie warunków technicznych, jakim powinny odpowiadać budynki i ich usytuowanie (Dz.U. poz. 1422 z dnia 18 września)
- Rozporządzenie Ministra Spraw Wewnętrznych i Administracji z dnia 24 lipca 2009 r. w sprawie przeciwpożarowego zaopatrzenia w wodę oraz dróg pożarowych (Dz.U. 2009 nr 124 poz. 1030)
- normy, przepisy i wytyczne obowiązujące w budownictwie,
- wizja w terenie
- dokumentacja geologiczna

### **3. Sposób użytkowania.**

W ramach planowanej inwestycji przewiduje się budowę drogi wraz z obustronnym chodnikiem, zjazdami i dojazdami do posesji. Projektowana droga będzie posiadała nawierzchnię z kostki betonowej z mikrofazą, typu „Behaton”, koloru szarego, gr. 8 cm. Projektowane zjazdy do posesji będą posiadały nawierzchnię z kostki betonowej typu „Cegła”, gr. 8cm w kolorze grafitowym, chodniki nawierzchnię z kostki betonowej typu „Cegła” w kolorze szarym, gr. 8 cm.

Droga ograniczona będzie obustronnie krawężnikiem betonowym wyniesionym do 12 cm o wys. 15x30x100 na podsypce cementowo – piaskowej i ławie z oporem z betonu C12/15. Na szerokości zjazdów zastosowano obniżony do 1cm krawężnik najazdowy o wym. 15x22x100cm na podsypce cementowo – piaskowej i ławie z oporem z betonu C12/5. Chodnik i zjazdy indywidualne od strony działek zakończone będą obrzeżem betonowym o wym. 8x30x100cm na podsypce cementowo – piaskowej i ławie betonowej z oporem z betonu C12/15.

#### **a) rozwiązania sytuacyjne wraz z analizą powiązania drogi z innymi drogami publicznymi**

Planowana droga wraz ze zjazdami służy obsłudze komunikacyjnej terenów zabudowy jednorodzinnej i bliźniaczej i jest połączona z ul. Komornicką

Połączenie z drogami gminnymi.

Planowana droga nie jest połączona z drogami gminnymi.

Połączenie z drogami powiatowymi.

Planowana droga jest połączona z ul. Komornicką.

Połączenie z drogami wojewódzkimi



Planowana droga nie jest połączona z drogami wojewódzkimi.

## **b) parametry techniczne dróg**

Podstawowe parametry techniczne przyjęte w projekcie wynikają z funkcji drogi i przepisów technicznych:

- Klasa techniczna drogi L
- Prędkość projektowa  $V_p = 40\text{km/h}$
- Szerokość jezdni 5,50m
- Kategoria ruchu KR3
- Przekrój drogi 1x2
- Pochylenie poprzeczne jezdni – jednostronne, daszkowe 2%
- Zjazdy indywidualne o szer. min. 4,5m
- Inwestycja zlokalizowana jest w terenie zabudowy

## **4. Charakterystyczne wyroby wykończeniowe.**

### **a) projektowane konstrukcje nawierzchni**

#### ***-układ warstw na jezdni:***

- betonowa kostka brukowa z mikrofazą typu „Behaton” lub równoważne koloru szarego, gr. 8 cm
- podsypka: cementowo-piaskowa 1:4, gr. 3 cm
- mieszanka niezwiązana z kruszywem C90/3 o uziarnieniu 0/31,5mm, gr. 20 cm
- warstwa podłoża z kruszywa związanego cementem klasy C 3/4, gr. 22 cm
- warstwa ulepszanego podłoża z gruntu stabilizowanego spoiwem hydraulicznym, gr. 25 cm

#### **UWAGA:**

Ze względu na występowanie w terenie gruntów wątpliwych, po doprowadzeniu istniejącego podłoża do  $E_2 \geq 100\text{MPa}$ , należy wykonać badania potwierdzające uzyskaną nośność.

#### ***-układ warstw dla zjazdów***

- betonowa kostka brukowa z mikrofazą typu „Cegła” lub równoważne koloru grafitowego, gr. 8 cm
- podsypka: cementowo-piaskowa 1:4, gr. 3 cm
- mieszanka niezwiązana z kruszywem C90/3 o uziarnieniu 0/31,5mm gr. 20 cm
- warstwa podłoża z kruszywa związanego cementem klasy C 3/4, gr. 22 cm

#### ***-układ warstw dla chodników i dojść do posesji***

- warstwa ścieralna: betonowa kostka brukowa z mikrofazą typu "Cegła" lub równoważne koloru szarego, gr. 8 cm
- podsypka: cementowo-piaskowa 1:4, gr. 3 cm

- mieszanka niezwiązana z kruszywem C90/3 o uziarnieniu 0/31,5mm gr. 15 cm
- warstwa podłoża z kruszywa związanego cementem klasy C 3/4, gr. 22 cm

#### **b) projektowane elementy ulic**

- krawężnik betonowy 15x30cm układany na ławie betonowej z oporem z betonu C12/15
- krawężnik betonowy typu najazdowego 15x22cm układany na ławie betonowej z oporem z betonu C12/15
- obrzeże betonowe 8x30cm układany na ławie betonowej z oporem z betonu C12/15
- opornik betonowy 12x25cm układany na ławie betonowej z oporem z betonu C12/15

### **5. Zestawienie powierzchni.**

#### **a) powierzchnia dróg, chodników, zjazdów, , poboczy**

projektowana nawierzchnia jezdni – 2421m<sup>2</sup>

projektowana nawierzchnia chodników i dojść do posesji – 1614 m<sup>2</sup>

projektowana nawierzchnia zjazdów z kostki betonowej – 341 m<sup>2</sup>

projektowana nawierzchnia poboczy – 15 m<sup>2</sup>

#### **b) powierzchnia biologicznie czynna – 753 m<sup>2</sup>**

### **6. Warunki do korzystania z obiektów przez osoby niepełnosprawne.**

Pochylenie poprzeczne chodnika wynosi od 1 – 3%.

Urządzenia na chodniku, w szczególności podpory znaków drogowych, usytuowano tak, aby nie utrudniały użytkownika chodnika.

### **7. Informacja o zasadniczych elementach budowlano - instalacyjnych.**

- projekt obejmuje budowę systemu odwodnienia, składającego się z wpustów, studni rewizyjnych, zlokalizowanych na sieci drenażu odprowadzającego Dz 300 mm.

Woda deszczowa i roztopowa odprowadzana będzie projektowanymi wpustami do studni Dz 1000 mm i Dz 600 mm zlokalizowanych na sieci drenarskiej Dz 300 mm.

W ramach przedsięwzięcia planowana jest budowa drenażu rozsączającego Dz 300 mm SN8 w otulinie z geotkaniny PP.

Przykanaliki odprowadzające wody deszczowe z wpustów wykonać z rur Dz 200/6,5 mm.

Studnie kanalizacyjne Dz 1000 i 600 mm powinny spełniać wymagania normy PN-99/B-10729 „Kanalizacja – Studzienki kanalizacyjne”. Przejścia kanałów przez ścianki studni należy wykonać jako szczelne w stopniu uniemożliwiającym infiltrację wody gruntowej i eksfiltrację ścieków. Przy wykonywaniu przejść trzeba mieć na uwadze zabezpieczenie kanału przed załamaniem przy różnym osiadaniu studzienki i kanału zgodnie z „Projektowanie, wykonawstwo sieci wodociągowych i kanalizacyjnych oraz przyłączy - Wymagania ogólne”.

Studnie wykonane z elementów prefabrykowanych o średnicy  $\varnothing$  1000 i 600 mm, na sieci kanalizacji deszczowej należy posadzić na wypoziomowanej płycie żelbetowej, z betonu C 12/15 o grubości min. 10÷15 cm i o średnicy min. 0,10 m większej niż średnica zewnętrzna kręgu betonowego. Płytę należy wykonać w odwodnionym wykopie, na odpowiednio przygotowanym gruncie. rodzimym lub właściwie zagęszczonej podsypce piaskowej – zależnie od warunków gruntowo-wodnych, rodzimym lub właściwie zagęszczonej podsypce piaskowej – zależnie od warunków gruntowo-wodnych.

#### Włazy kanałowe

Należy stosować włazy kanałowe okrągłe, o średnicy DN 600 mm, klasy wg normy PN-EN 124:2000 „Zwieńczenia wpustów i studzienek kanalizacyjnych do nawierzchni dla ruchu pieszego i kołowego. Zasady konstrukcji, badania typu, znakowanie, sterowanie jakością”. Korpus z żeliwa pełnego o wysokości min. 50 mm. Rama oraz pokrywa powinna być mechanicznie obrabiana – przetłaczana. Dla kanalizacji należy projektować włazy niewentylowane, typu ciężkiego klasy D400 o nośności 40 ton.

Do regulacji wysokości osadzenia wjazdu stosować prefabrykowane pierścienie dystansowe, z betonu o parametrach jak kręgi betonowe.

W terenie o nawierzchni nieutwardzonej, włazy kanałowe należy obetonować wraz z pierścieniem betonowym, o średnicy o 50 cm większej od średnicy wjazdu (stosować beton min. klasy C 16/20).

Włazy kanałowe zastosować jako niewentylowane.

#### Stopnie złazowe

W studniach stosować stopnie złazowe kanałowe dostępne w handlu jako produkt spełniający wymogi normy DIN 1212E, zabezpieczone tworzywem przed poślizgiem, rozmieszczone w pionie co 25 cm do 30 cm, w układzie drabinkowym, w odległości 15 cm od ściany studzienki. Stopnie włazowe mogą być również wykonane z prętów stalowych ocynkowanych, o średnicy  $\Phi$  30 mm lub prętów stalowych, o średnicy  $\Phi$  30 mm, pokrytych tworzywem, o strukturze antypoślizgowej. W zwężce studni, pod włazem, (ok. 10 cm), należy montować tzw. poręcz chwytną, z pręta stalowego ocynkowanego, pokrytego tworzywem o strukturze antypoślizgowej o średnicy  $\Phi$  30 mm - w odległości 7 cm od ściany.

#### Studzienki wpustowe

Studzienki wpustowe zaprojektowano z elementów betonowych, w planie okrągłe o średnicy DN500 mm (w świetle) z osadnikiem wysokości 1,0 m poniżej wylotu przykanalika ze studzienki. Poszczególne elementy tych studni powinny być łączone za pomocą uszczelki na zasadzie pióro-wpust. Jako elementy odbierające spływające wody opadowe i roztopowe przewidziano zastosowanie żeliwnych wpustów ulicznych klasy D400. Wpusty te zaprojektowano na typowych betonowych pierścieniach utrzymujących. Ponadto studzienki należy wyposażyć w pierścienie odciążające zapobiegające przenoszeniu się obciążeń od ruchu kołowego. Lokalizacja wpustów zaprojektowana zgodnie z projektem drogowym. Kratki żeliwne typu ciężkiego, z zawiasem i o wymiarach 60 x 40 cm.

### Odwodnienie liniowe

Na wjeździe do posesji w km 0+214,11 zaprojektowano odwodnienia liniowe z włączeniem odpływu do projektowanej kanalizacji deszczowej. Włączenia dokonać za pomocą trójnika.

- projekt obejmuje budowę oświetlenia przejść dla pieszych

W zakresie projektowanych robót przewiduje się:

- montaż słupów oświetleniowych,
- montaż linii kablowych,
- wykonanie pomiarów i badań.

Wszystkie projektowane oprawy oświetlenia przejścia dla pieszych „I” i „II” zasilane będą z istniejącego słupa oświetleniowego „A”.

Oświetlenie przejścia dla pieszych „III” zasilane będzie z istniejącego słupa „B”.

Zaprojektowano montaż 6 słupów oświetleniowych dla przejścia dla pieszych: słup oświetleniowy wysokości 5m z wysięgnikiem W20/1/2/-60/10 fundamentem D-16/120 i oprawą oświetleniową.

Dla potrzeb oświetlenia przejścia dla pieszych zaprojektowano oprawy oświetleniowe LED o asymetrycznym rozsyle strumienia świetlnego.

## **8. Dane dotyczące ochrony przeciwpożarowej**

Rozwiązania zawarte w niniejszym projekcie nie ograniczają kwestii ochrony przeciwpożarowej posesji graniczących z ulicami, dostępu do zdarzenia mającego miejsce w obrębie pasów drogowych, bądź przejazdu pojazdów uprzywilejowanych. Inwestycja nie wpływa negatywnie na warunki ochrony przeciwpożarowej, a poprzez budowę nowej nawierzchni jezdni i zapewnienie dostępu do posesji przydrożnych bezwzględnie przyczynia się do ich poprawy.

## **9. Parametry techniczne obiektu budowlanego charakteryzujące wpływ obiektu budowlanego na środowisko i jego wykorzystywanie oraz na zdrowie ludzi i obiekty sąsiednie**

### **a) sposób odprowadzenia wód opadowych**

Dzięki zaprojektowaniu odpowiednich spadków podłużnych i poprzecznych, woda opadowa z ul. Żabikowskiej odprowadzana będzie powierzchniowo poprzez projektowane wpusty uliczne z przykanalikami podłączonymi do rury drenarskiej fi 300 mm.

### **b) emisja zanieczyszczeń gazowych, w tym zapachów, pyłowych i płynnych, ich rodzaj, ilość i zasięg rozprzestrzeniania się**

Nie dotyczy.

### **c) rodzaj i ilość wytwarzanych odpadów**

Nie dotyczy.

#### d) właściwości akustyczne oraz emisja drgań

Przedmiotowa droga oraz urządzenia z nią związane zaprojektowano w taki sposób, aby poziom hałasu nie stanowił zagrożenia dla użytkowników.

#### e) wpływ obiektu budowlanego na istniejący drzewostan, powierzchnię ziemi, w tym glebę, wody powierzchniowe i podziemne

W związku z planowaną inwestycją przewiduje się wycinkę 1 istniejącego drzewa oraz humusowanie traw wraz z obsianiem mieszanką traw. Drzewa kolidujące z planowaną inwestycją oznaczono na planie zagospodarowania terenu.

Nie przewiduje się niekorzystnego wpływu zamierzenia budowlanego na pozostałe elementy środowiska naturalnego.

### 10. Opinia geotechniczna

W nawiązaniu do treści Rozporządzenia MTiGM, w sprawie ustalenia geotechnicznych warunków posadowienia obiektów budowlanych, z dnia 25 kwietnia 2012r. zakwalifikowano projektowany obiekt budowlany do I kategorii geotechnicznej.

### 11. Wykaz działek w zakresie inwestycji

Budowa ul. Żabikowskiej w Wirach - wykaz działek w zakresie inwestycji						
Lp.	Obręb	Arkusz	Nr działki	Właściciel / Zarządca	Rodzaj prawa	Rodzaj użytku
1	Wiry		9/2	Powiat Poznański	właściciel	dr
				Zarząd Dróg Powiatowych	trwały zarząd	
2	Wiry		8/1	Powiat Poznański	właściciel	dr
				Zarząd Dróg Powiatowych	trwały zarząd	
3	Wiry		7/2	Powiat Poznański	właściciel	dr
				Zarząd Dróg Powiatowych	trwały zarząd	
4	Wiry		111/7	Powiat Poznański	właściciel	dr
				Zarząd Dróg Powiatowych	trwały zarząd	
5	Wiry		16/2	Powiat Poznański	właściciel	dr
				Zarząd Dróg Powiatowych	trwały zarząd	
6	Wiry		16/66	Gmina Komorniki	właściciel	RIVa
7	Wiry		16/19	Gmina Komorniki	właściciel	RIVa
8	Wiry		111/6	Gmina Komorniki	właściciel	dr
9	Wiry		2/1	Gmina Komorniki	właściciel	RIVa RV
10	Wiry		16/4	Gmina Komorniki	właściciel	RIVa

**12. Analiza wysokościowa zjazdów.**

ANALIZA WYSOKOŚCIOWA ZJAZDÓW NA POSESJE - UL. ŻABIKOWSKA W WIRACH															
Lp.	nr zjazdu	położenie względem osi	kilometraż	rzędna w osi jezdni	szerokość jezdni	pochylenie jezdni	rzędna krawędzi jezdni	wysokość krawężnika	rzędna krawędzi zjazdu (od strony jezdni)	długość zjazdu	pochylenie zjazdu	rzędna na końcu zjazdu	istniejąca rzędna na wjeździe	UWAGI	UWAGI
					m	%		m		m	%	%			
1	1	lewa	0+007,94	79,85	2,75	-0,02	79,91	0,02	79,93	3,02	0,100	80,23	80,23	0,00	
2	2	lewa	0+082,50	81,85	2,75	-0,02	81,91	0,02	81,93	2,78	0,030	82,01	82,01	0,00	
3	3	lewa	0+090,39	82,02	2,75	-0,02	82,08	0,02	82,10	2,73	0,01	82,11	82,11	0,00	
4	4	prawa	0+091,27	82,04	2,75	0,02	81,99	0,02	82,01	2,90	0,005	82,02	82,02	0,00	
5	5	lewa	0+131,03	82,43	2,75	-0,02	82,49	0,02	82,51	2,73	0,005	82,52	82,52	0,00	
6	6	lewa	0+193,60	83,14	2,75	-0,02	83,20	0,02	83,22	2,54	0,019	83,26	83,26	0,00	
7	7	lewa	0+214,11	83,15	2,75	-0,02	83,21	0,02	83,23	2,39	-0,064	83,07	83,07	0,00	odwodnienie liniowe
8	8	lewa	0+253,51	83,03	2,75	-0,02	83,09	0,02	83,11	3,09	0,019	83,16	83,16	0,00	
9	9	lewa	0+261,13	83,01	2,75	-0,02	83,07	0,02	83,09	3,13	0,038	83,20	83,20	0,00	
10	10	lewa	0+273,41	82,97	2,75	-0,02	83,03	0,02	83,05	3,19	0,038	83,16	83,16	0,00	
11	11	lewa	0+290,95	82,92	2,75	-0,02	82,98	0,02	83,00	3,28	0,005	83,01	83,01	0,00	
12	12	lewa	0+350,48	81,63	2,75	-0,02	81,69	0,02	81,71	3,40	0,005	81,72	81,72	0,00	
13	13	lewa	0+377,51	80,67	2,75	-0,02	80,73	0,02	80,75	3,18	0,005	80,76	80,76	0,00	
14	14	lewa	0+383,87	80,63	2,75	-0,02	80,69	0,02	80,71	3,13	0,003	80,71	80,71	0,00	
15	15	lewa	0+406,63	80,74	2,75	-0,02	80,80	0,02	80,82	2,94	0,015	80,86	80,86	0,00	

Opracował  
mgr inż. Krzysztof Szczepaniak

**Uwaga:**

**Projekt zaprojektowano w oparciu o Rozporządzeniem Ministra Transportu i Gospodarki Morskiej z dnia 2 marca 1999r. w sprawie warunków technicznych, jakim powinny odpowiadać drogi publiczne i ich usytuowanie (Dz. U. z 2016 r. poz. 124 z późniejszymi zmianami), na podstawie przepisów przejściowych zgodnie z § 115 pkt. 1 ust. 3. Rozporządzenia Ministra Infrastruktury z dn. 24 czerwca 2022 r. w sprawie przepisów techniczno-budowlanych dotyczących dróg publicznych (Dz. U. z 2022 r. poz. 1518 t.j.). Przed dniem wejścia w życie ww. rozporządzenia wszczęte zostało postępowanie o udzielenie zamówienia publicznego na opracowanie projektu – umowa nr IK.7011.5.2022 z dn. 28.04.2022r. z Zamawiającym – Gminą Komorniki na wykonanie dokumentacji projektowej.**

### **III. Uzgodnienia i opinie**

*„Budowa ul. Żabikowskiej w Wirach”.*





ZARZĄD  
DRÓG POWIATOWYCH  
W POZNANIU

WPLYNĘŁO 20. 02. 2023

Nasz znak: WI.4621.2.2023.JF (001)  
Dotyczy: 2390P – budowa ulicy Żabikowskiej w Wirach  
Wasz znak: NBP-002-KSZ-2022031

Poznań, dnia 15.02.2023 r.

NBProjekt Krzysztof Szczepaniak  
ul. Wł. Komara 2  
62-050 Mosina

W odpowiedzi na pismo nr NBP-002-KSZ-2022031 z dnia 11.01.2023 r. (data wpływu 11.01.2023 r.) oraz w nawiązaniu do poprawionego planu sytuacyjnego przesłanego drogą mailową w dniu 14.02.2023 r. Zarząd Dróg Powiatowych w Poznaniu opiniuje pozytywnie rozwiązania projektowe w zakresie włączenia ul. Żabikowskiej do drogi powiatowej nr 2390P (ul. Komornicka) w m. Wiry zgodnie z projektem pn. „Budowa ul. Żabikowskiej w Wirach”, z następującymi uwagami:

1. Projekt stałej organizacji ruchu dla przedmiotowego zadania należy zaopiniować w tut. Zarządzie.
2. Należy zapewnić właściwe odwodnienie drogi powiatowej. W przypadku problemów z odwodnieniem naprawa szkód oraz systemu odwodnienia należy do Inwestora przedmiotowego zadania.
3. Należy unikać prowadzenia robót w okresie zimowym.
4. Zachować normatywne odległości w pionie i poziomie od urządzeń podziemnych. W miejscu kolizji prace prowadzić ręcznie.
5. Roboty wykonać bez powodowania zbędnych utrudnień w ruchu na drodze oraz przy zapewnieniu odpowiednich warunków bezpieczeństwa w stosunku do uczestników ruchu.
6. Po wykonaniu robót należy uporządkować zajmowany pas drogowy, doprowadzić do właściwego stanu technicznego oraz wymienić uszkodzone elementy na nowe.
7. Wykonawca przed przystąpieniem do robót zatwierdzi projekt organizacji ruchu na czas robót.
8. Planowane prace należy wykonać zgodnie z warunkami wynikającymi z ustawy z dnia 7 lipca 1994 r. Prawo budowlane (t.j. Dz. U. z 2021 r. poz. 2351 z późn. zm.).
9. Inwestor uzyska w Zarządzie Dróg Powiatowych w Poznaniu zgodę na prowadzenie prac budowlanych w formie protokołu przekazania terenu robót powołując się na niniejszą opinię. ZDP – Wydział Dróg zostanie poinformowany z minimum 7- dniowym wyprzedzeniem o proponowanym terminie ww. przekazania terenu robót.

Niniejsza opinia nie stanowi uzgodnienia stałej organizacji ruchu.  
Niniejsza opinia jest ważna 1 rok od daty wydania.

Załącznik:

1. Plan sytuacyjny w miejscu planowanej inwestycji.

Z-ca Dyrektora ds. inwestycyjnych  
ZARZĄD DRÓG POWIATOWYCH  
W POZNANIU

Mariek Bernecki  
upr. bud. nr 12000.PW  
upr. bud. nr 12000.PW

Otrzymują:

- ① Adresat
2. ZDP WI – aa

Sprawę prowadzi:

Joanna Filimon  
Tel. 618 593 478

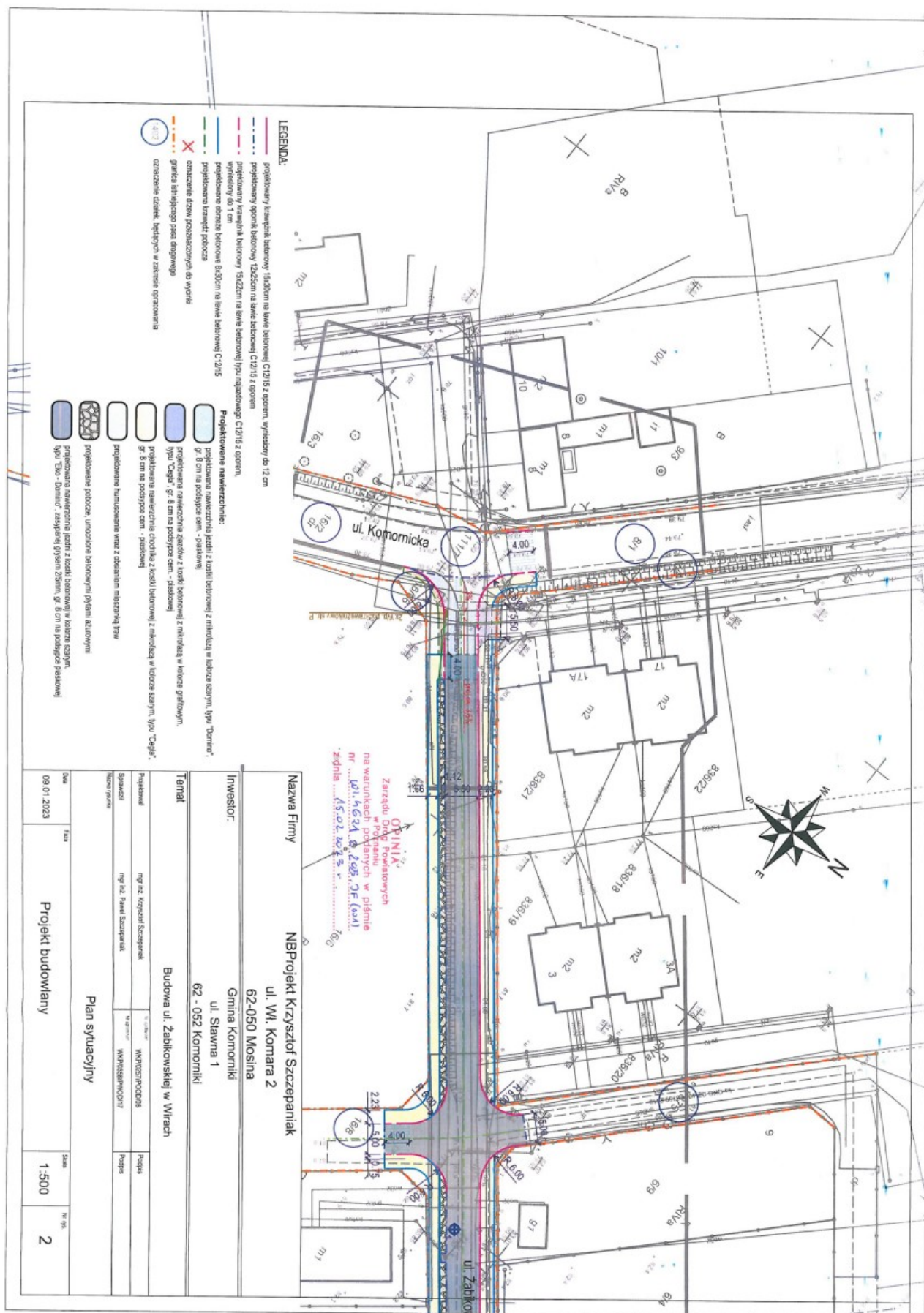
Specjalista ds. inwestycji

Filimon  
Joanna Filimon

Zarząd Dróg Powiatowych w Poznaniu, ul. Zielona 8, 61-851 Poznań  
tel. (61) 8593-430, fax (61) 8593-429, e-mail: kancelaria@zdp.powiat.poznan.pl

www.zdp.powiat.poznan.pl

Administratorem Państwa danych osobowych Jest Zarząd Dróg Powiatowych w Poznaniu. Szczegóły odnośnie ochrony danych osobowych oraz treści obowiązku informacyjnego dostępne są na stronie internetowej [www.zdp.poznan.pl](http://www.zdp.poznan.pl) oraz w siedzibie Administratora.







Poznań, dnia 07.11.2023 r.

Nasz znak: WI.4621.2.2023.JF (002)  
Dotyczy: 2390P – budowa ulicy Żabikowskiej w Wirach  
Wasz znak: NBP-007-KSZ-2022031

**NBProjekt Krzysztof Szczepaniak**  
**ul. Władysława Komara 2**  
**62-050 Mosina**

W odpowiedzi na pismo nr NBP-007-KSZ-2022031 z dnia 12.10.2023 r. (data wpływu 12.10.2023 r.) Zarząd Dróg Powiatowych w Poznaniu opiniuje pozytywnie lokalizację projektowanego oświetlenia przejść dla pieszych w pasie drogi powiatowej nr 2390P w m. Wiry (gm. Komorniki) w ramach inwestycji pn. „Budowa ul. Żabikowskiej w Wirach”, w miejscu przedstawionym na dołączonym do niniejszej opinii planie sytuacyjnym, z następującymi uwagami:

1. Przejście pod jezdnią drogi powiatowej należy wykonać metodą przecisku lub przewiertu w rurze ochronnej na głębokości minimum 1,2 m poniżej niwelety nawierzchni (od górnej krawędzi rury osłonowej) oraz zgodnie z polskimi normami.
2. Przedmiotową infrastrukturę należy ułożyć na głębokości minimum 1,0 m (wynikającej z przepisów branżowych) pozwalającej na budowę i przebudowę drogi powiatowej m. in. przebudowę jezdni, budowę chodnika, ścieżki rowerowej tak, aby w przypadku przyszłych robót drogowych zostały zachowane przepisy branżowe i nie występowała konieczność zmiany lokalizacji przedmiotowej infrastruktury.
3. Warstwy podłoża usunięte w celu ułożenia ww. infrastruktury technicznej należy odtworzyć przy użyciu materiału piaszczysto-żwirowego i odpowiednio zagęścić.
4. Nie wyraża się zgody na wbudowanie w pasie drogowym urządzeń wyniesionych ponad teren oraz montowanych równo z terenem oprócz projektowanych słupów oświetlenia przejścia dla pieszych.
5. Zachować normatywne odległości w pionie i poziomie od urządzeń podziemnych. W miejscu kolizji prace prowadzić ręcznie.
6. Po wykonaniu robót należy uporządkować zajmowany pas drogowy, doprowadzić do właściwego stanu technicznego oraz wymienić uszkodzone elementy na nowe.
7. Prace należy wykonać zgodnie z polskimi normami i przepisami szczegółowymi.
8. Roboty wykonać bez powodowania zbędnych utrudnień w ruchu na drodze oraz przy zapewnieniu odpowiednich warunków bezpieczeństwa w stosunku do uczestników ruchu drogowego.
9. Należy unikać prowadzenia robót w okresie zimowym.
10. Prace należy wykonywać zgodnie z przepisami ustawy z dnia 7 lipca 1994 r. Prawo budowlane (t.j. Dz. U. z 2023 r. poz. 682 z późn. zm.).
11. Inwestor uzyska w Zarządzie Dróg Powiatowych w Poznaniu zgodę na prowadzenie prac budowlanych w formie protokołu przekazania terenu robót powołując się na niniejszą opinię. ZDP – Wydział Dróg zostanie poinformowany z minimum 7- dniowym wyprzedzeniem o proponowanym terminie ww. przekazania terenu robót.
12. Wykonawca przed przystąpieniem do robót zatwierdzi projekt organizacji ruchu na czas robót.
13. Niniejsza opinia nie stanowi uzgodnienia stałej organizacji ruchu. Projekt stałej organizacji ruchu dla przedmiotowego zadania należy zaopiniować w tut. Zarządzie odrębnym postępowaniem.
14. Niniejsza opinia ważna jest 1 rok od dnia wydania.

Załącznik:

1. Plan sytuacyjny w miejscu planowanej inwestycji.

Otrzymują:

1. Adresat – ePUAP
2. ZDP WI – aa

Sprawę prowadzi:

Joanna Filimon  
Tel. 618 593 478

Podpisane elektronicznie przez  
Marek Berezecki (Certyfikat  
kwalifikowany) w dniu 2023-11-09.

Zarząd Dróg Powiatowych w Poznaniu, ul. Zielona 8, 61-851 Poznań  
tel. (61) 8593-430, fax (61) 8593-429, e-mail: kancelaria@zdp.powiat.poznan.pl

[www.zdp.powiat.poznan.pl](http://www.zdp.powiat.poznan.pl)

Administratorem Państwa danych osobowych jest Zarząd Dróg Powiatowych w Poznaniu. Szczegóły odnośnie ochrony danych osobowych oraz treść obowiązku informacyjnego dostępne są na stronie internetowej [www.zdp.poznan.pl](http://www.zdp.poznan.pl) oraz w siedzibie Administratora.

*„Budowa ul. Żabikowskiej w Wirach”.*



ZARZĄD  
DRÓG POWIATOWYCH  
W POZNANIU

Poznań, dnia 19.06.2024 r.

Nasz znak: WI.4621.2.2023.JF (003)  
Dotyczy: dokumentacji projektowej pn.: „Budowa ulicy Żabikowskiej w Wirach”  
Wasz znak: NBP-015-KSZ-2022023

**NBProjekt Krzysztof Szczepaniak**  
**ul. Wł. Komara 2**  
**62-050 Mosina**

W odpowiedzi na pismo nr NBP-015-KSZ-2022023 z dnia 12.06.2024 r. Zarząd Dróg Powiatowych w Poznaniu opiniuje pozytywnie rozwiązania projektowe w zakresie włączenia ul. Żabikowskiej do drogi powiatowej nr 2390P (ul. Komornicka) w m. Wiry zgodnie z warunkami i planami sytuacyjnymi zatwierdzonymi pismami nr WI.4621.2.2023.JF (001) z dnia 15.02.2023 r. oraz nr WI.4621.2.2023.JF (002) z dnia 07.11.2023 r.

Niniejsza opinia nie stanowi uzgodnienia stałej organizacji ruchu.  
Niniejsza opinia jest ważna 1 rok od daty wydania.

Podpisane elektronicznie przez Marek  
Berezecki (Certyfikat kwalifikowany) w  
dniu 2024-06-20.

Otrzymują:

1. Adresat – ePUAP
2. ZDP WI – aa

Sprawę prowadzi:

Joanna Filimon  
Tel. 618 593 478

Zarząd Dróg Powiatowych w Poznaniu, ul. Zielona 8, 61-851 Poznań  
tel. (61) 8593-430, fax (61) 8593-429, e-mail: kancelaria@zdp.powiat.poznan.pl

[www.zdp.powiat.poznan.pl](http://www.zdp.powiat.poznan.pl)

Administratorem Państwa danych osobowych jest Zarząd Dróg Powiatowych w Poznaniu. Szczegóły odnośnie ochrony danych osobowych oraz treść obowiązku informacyjnego dostępne są na stronie internetowej [www.zdp.poznan.pl](http://www.zdp.poznan.pl) oraz w siedzibie Administratora.

WPLYNĘŁO 02. 02. 2023



Poznań, 31. stycznia 2023r.

NBProjekt Krzysztof Szczepaniak  
ul. Krańcowa 9/1  
62-050 Mosina

Nr sprawy: CWCR.OZ.Poz.-SLog.0732.14.2023

Dotyczy: wyrażenia opinii do opracowywanej dokumentacji projektowej dla inwestycji pn.: „Budowa ul. Żabikowskiej w Wirach”.

*Grzegorz Sobczyński*

w odpowiedzi na pismo Nr NBP-004-KSZ-2022031 z dnia 02.01.2023r. (nr wch. CWCR.OZ.Poz. 307/23 z dnia 12.01.2023r.) w sprawie wyrażenia opinii do opracowywanej dokumentacji projektowej dla inwestycji pn.: „Budowa ul. Żabikowskiej w Wirach”, gm. Komorniki, woj. wielkopolskie – po konsultacji z zainteresowanymi organami wojskowymi informuję, że obszar opracowania nie koliduje z terenami zamkniętymi MON oraz na terenie niniejszego opracowania nie występuje infrastruktura telekomunikacyjna MON.

Jednocześnie informuję, że planowana inwestycja nie obejmuje odcinków drogi istotnych dla sił zbrojnych, w związku z powyższym **nie wnoszę uwag** do ww. projektu dla przedmiotowej inwestycji drogowej.

Załącz. nr 1 – na 1 ark. – Plan sytuacyjny – zwrot

*potwierdzenie*

SZEF

*[Signature]*  
cz.p.o. ppłk Marek KOSICKI

Grzegorz Sobczyński (tel. 261572978)  
30.01.2023r.





POWIAT  
POZNAŃSKI

**Powiatowy Konserwator Zabytków**  
ul. Słowackiego 8  
60-823 Poznań

WPŁYNEŁO 07. 02. 2023

**Wójt Gminy Komorniki**  
**Gmina Komorniki**  
**ul. Stawna 1, 62-052 Komorniki**

działający przez pełnomocnika:  
Krzysztof Szczepaniak  
NBProjekt Krzysztof Szczepaniak Nadzór Budowa Projekt  
ul. Władysława Komara 2, 62-050 Mosina

Wasze pismo z dnia:  
02.01.2023 r.

Znak:  
NBP-003-KSZ-2022031

Nasz znak:  
KZ.673.00005.2023.IV

Data:  
02.02.2023 r.

**Sprawa:** informacji w zakresie ochrony konserwatorskiej w związku z planowaną budową ul. Żabikowskiej w m. Wiry, gm. Komorniki

W odpowiedzi na pismo z dnia 02.01.2023 r., data wpływu 04.01.2023 r., uzupełnione dnia 24.01.2023 r. w związku z wezwaniem z dnia 05.01.2022 r. Starostwo Powiatowe w Poznaniu-Powiatowy Konserwator Zabytków informuje, że w obrębie budowy ul. Żabikowskiej w m. Wiry, gm. Komorniki w przebiegu oznaczonym na dołączonej do wniosku mapie obecnie nie zewidencjonowano zabytków archeologicznych podlegających ochronie i opiece konserwatorskiej.

W związku z tym nie ustala się zakresu badań archeologicznych i nie wnosi się uwag w sprawie realizacji przedmiotowego zamierzenia inwestycyjnego.

Jednocześnie Starostwo Powiatowe w Poznaniu-Powiatowy Konserwator Zabytków informuje, że zgodnie z art. 32 ust. 1 Ustawy z dnia 23 lipca 2003 r. o ochronie zabytków i opiece nad zabytkami (Dz.U.2022.840 ze zm.) „Kto w trakcie prowadzenia robót budowlanych lub ziemnych odkrył przedmiot, co do którego istnieje przypuszczenie, iż jest on zabytkiem, jest obowiązany: 1) wstrzymać wszelkie roboty mogące uszkodzić lub zniszczyć odkryty przedmiot 2) zabezpieczyć przy użyciu dostępnych środków, ten przedmiot i miejsce jego odkrycia; 3) niezwłocznie zawiadomić o tym właściwego konserwatora zabytków, a jeśli nie jest to możliwe, właściwego wójta (burmistrza, prezydenta miasta).” oraz zgodnie z art. 116 ust. 1. i 2 wyżej cytowanej ustawy „1.Kto niezwłocznie nie powiadomił wojewódzkiego konserwatora zabytków lub wójta (burmistrza, prezydenta miasta) albo dyrektora urzędu morskigo o przypadkowym odkryciu przedmiotu, co do którego istnieje przypuszczenie, iż jest on zabytkiem archeologicznym, a także nie zabezpieczył, przy użyciu dostępnych środków, tego przedmiotu i miejsca jego znalezienia, podlega karze grzywny. 2.W razie popełnienia wykroczenia określonego w ust. 1 można orzec nawiązkę do wysokości dwudziestokrotnego minimalnego wynagrodzenia na wskazany cel społeczny związany z opieką nad zabytkami”.

Powiatowy Konserwator Zabytków działa na podstawie porozumienia z dnia 24 marca 2009 r. zawartego pomiędzy Wojewodą Wielkopolskim oraz Starostą Poznańskim w sprawie powierzenia Powiatowi Poznańskiemu spraw z zakresu właściwości Wielkopolskiego Wojewódzkiego Konserwatora Zabytków (Dz.U. Woj. Wlkp. z 2009 r., nr 85, poz. 1212)

załącznik: mapa

Otrzymuje: list zwykły

1. NBProjekt Krzysztof Szczepaniak Nadzór Budowa Projekt  
2.aa AK

Sprawę prowadzi: Z-ca Powiatowego Konserwatora Zabytków Agnieszka Krawczewska ☎ 61 841 8845

2 up. STAROSTY  
*Wiesław Bagański*  
Powiatowy Konserwator Zabytków  
w Poznaniu





„Budowa ul. Żabikowskiej w Wirach”.

Odpis protokołu z narady koordynacyjnej  
dotyczącej usytuowania projektowanej sieci uzbrojenia terenu,  
przeprowadzonej przez Starostę Poznańskiego sposobem elektronicznym  
zakończonych w dniu 2024-03-18

Znak sprawy: GKG.GZK.410.472.2024

Wnioskodawca: NBPROJEKT KRZYSZTOF SZCZEPANIAK  
62-050 Mosina, ul. Władysława Komara 2, WIELKOPOLSKIE

Opis przedmiotu narady:

Lokalizacja: JE: Komorniki, Obr.: Wiry, Dz.: 2/1, 7/2, 8/1, 9/2, 16/2, 16/4, 111/6, 111/7, 111/8  
Rodzaj i funkcja przewodu: Sieć kanalizacji deszczowej, średnica 300 mm  
Sieć elektroenergetyczna niskiego napięcia, napięcie 0.4 kV

Informacje uzupełniające: średnica 300 mm  
napięcie 0.4 kV

Przewodniczący narady koordynacyjnej: Kierownik Wydziału Koordynacji Projektów Agnieszka  
Zawada-Sikorska

Wynik narady (określa Przewodniczący narady koordynacyjnej po jej zakończeniu):  
jednomyślny i pozytywny

Podmioty władające sieciami uzbrojenia terenu:		
Lp.	Oznaczenie podmiotu oraz Imię i nazwisko osoby, która ten podmiot reprezentuje:	Stanowisko/treść uwagi:
1	AQUANET S.A. ul. Dolna Wilda 126 61-492 Poznań  Karolina Paweła	nie dotyczy  Nie dotyczy
2	Autostrada Wielkopolska S.A. ul. Dziadoszańska 10, Poznań 61-248	Nie składa zastrzeżeń  Należy zawiadomiony podmiot nie uczestniczył w naradzie
3	Centrum Logistyczno-Inwestycyjne Poznań II Sp. z o.o. ul. Rabowicka 6, 62-020 Jasin	Nie składa zastrzeżeń  Należy zawiadomiony podmiot nie uczestniczył w naradzie
4	ENEA OPERATOR Sp. z o.o. Oddział Dystrybucji Poznań ul. Panny Marii 2, 61-108 Poznań  Ewa Rakula-Stachowiak	pozytywne z uwagami  W miejscu skrzyżowania i zbliżenia z kablem energetycznym wykopy należy prowadzić ręcznie. Kabel w wykopie zabezpieczyć i zachować normatywne odległości. Przed przystąpieniem do prac należy zgłosić się w Rejonie Dystrybucji Poznań, pisemnie Enea Operator sp. z o.o. Rejon Dystrybucji Poznań, ul. Panny Marii 2 61-108 Poznań, lub kierując korespondencję na adres rd.poznan@operator.enea.pl załączając protokół z Narady Koordynacyjnej wraz z mapą.
5	Enea Oświetlenie Sp. z o.o. ul. Ku Słońcu 34 71-080 Szczecin	Nie składa zastrzeżeń  Należy zawiadomiony podmiot nie uczestniczył w naradzie
6	Fiberhost S.A. ul. Klaudyny Potockiej 25, 60-211 Poznań	Nie składa zastrzeżeń  Należy zawiadomiony podmiot nie uczestniczył w naradzie
7	G.EN. Operator Sp. z o.o. ul. Dorczyka 1 62-080 Tarnowo Podgórne	Nie składa zastrzeżeń  Należy zawiadomiony podmiot nie uczestniczył w naradzie
8	GCI Sp. z o.o. ul. Obornicka 149 62-002 Suchy Las	Nie składa zastrzeżeń  Należy zawiadomiony podmiot nie uczestniczył w naradzie

„Budowa ul. Żabikowskiej w Wirach”.

9	Generalna Dyrekcja Dróg Krajowych i Autostrad Oddział w Poznaniu ul. Siemiradzkiego 5a, 60-763 Poznań	Nie składa zastrzeżeń Należy zawiadomiony podmiot nie uczestniczył w naradzie
10	Gminne Przedsiębiorstwo Wodociągowe Sp. z o.o. w Czerwonaku ul. Piaskowa 1, 62-028 Koziegłowy	Nie składa zastrzeżeń Należy zawiadomiony podmiot nie uczestniczył w naradzie
11	HAWA TELEKOM S.A. w restrukturyzacji ul. Naruszewicza 13A, 65, 02-627 Warszawa Jakub Błażejowski	nie dotyczy Nie dotyczy
12	Horyzont Technologie Internetowe Sp. z o.o. ul. Bułgarska 17, Poznań 60-320	Nie składa zastrzeżeń Należy zawiadomiony podmiot nie uczestniczył w naradzie
13	Instytut Chemii Bioorganicznej PAN Poznańskie Centrum Superkomputerowo-Sieciowe ul. Noskowskiego 12/14, 61-704 Poznań Grzegorz Kuberka	nie dotyczy Nie dotyczy
14	Majątek Rogalin Sp. z o.o. Nowa 3, 62-022 Rogalin	Nie składa zastrzeżeń Należy zawiadomiony podmiot nie uczestniczył w naradzie
15	NETIA S.A. ul. Poleczki 13, 02-822 Warszawa	Nie składa zastrzeżeń Należy zawiadomiony podmiot nie uczestniczył w naradzie
16	Operator Gazociągów Przesyłowych GAZ-SYSTEM S.A. Oddział w Poznaniu ul. Grobla 15, 61-859 Poznań Janusz Wesolowski	pozytywne bez uwag Brak uwag
17	ORANGE Polska Domena Hurt Dostarczania i Serwis Usług Ewidencja i Standardy Infrastruktury ul. Głogowska 19, 60-702 Poznań	Nie składa zastrzeżeń Należy zawiadomiony podmiot nie uczestniczył w naradzie
18	ORLEN S.A.- Oddział PGNiG w Zielonej Górze ul. Bohaterów Westerplatte 15 65-034 Zielona Góra Marek Bartkowiak	nie dotyczy Nie dotyczy
19	PERN S.A. ul. Wyszogrodzka 133 09-410 Płock	Nie składa zastrzeżeń Należy zawiadomiony podmiot nie uczestniczył w naradzie
20	PKP Energetyka S.A. ul. Hoża 63/67, 00-681 Warszawa	Nie składa zastrzeżeń Należy zawiadomiony podmiot nie uczestniczył w naradzie
21	PKP Polskie Linie Kolejowe S.A. ul. Targowa 74, 03-734 Warszawa	Nie składa zastrzeżeń Należy zawiadomiony podmiot nie uczestniczył w naradzie
22	PKP TELKOL sp. z o.o. ul. Okrzei 1A, 03-715 Warszawa	Nie składa zastrzeżeń Należy zawiadomiony podmiot nie uczestniczył w naradzie
23	Polska Spółka Gazownictwa Oddział w Poznaniu ul. Grobla 15 61-859 Poznań Joanna Kasperuk	pozytywne z uwagami Szczegółową lokalizację (przebieg i głębokość) sieci gazowej należy ustalić w terenie na podstawie ręcznych przekopów próbnych, w miejscach zbliżeń/skrzyżowań do sieci gazowej zachować odległości zgodnie z Rozporządzeniem Ministra Gospodarki z dnia 26.04.2013 w sprawie warunków technicznych, jakim powinny odpowiadać sieci gazowej i ich usytuowanie (Dz. U. z 2013 poz. 640), w strefie kontrolowanej nie należy podejmować działań mogących spowodować uszkodzenie sieci gazowej, wykopy w strefie kontrolowanej wykonywać ręcznie, w terminie 14 dni przed rozpoczęciem robót Wykonawca zobowiązany jest zgłosić się do odpowiedniej terytorialnie jednostki eksploatującej w PSG OZG w Poznaniu tj. Gazownia Poznań Południe, ul. Głogowska 429, gazownia.poznan.poludnie@psgaz.pl, w celu powiadomienia o przystąpieniu do prac. Studnie kanalizacyjne, wpusty uliczne należy zlokalizować w odległości min. 0,5m od sieci gazowej n/c i ś/c wykonanej z rur PE oraz min. 1,0m od sieci gazowej n/c i ś/c wykonanej z rur stalowych.

„Budowa ul. Żabikowskiej w Wirach”.

24	Przedsiębiorstwo Usług Komunalnych w Rokietnicy Sp. z o.o. ul. Topolowa 6, 62-090 Bytkowo	Nie składa zastrzeżeń Należy zawiadomiony podmiot nie uczestniczył w naradzie
25	Przedsiębiorstwo Usług Komunalnych Komorniki Sp. z o.o. ul. Zakładowa 1, 62-052 Komorniki Łukasz Więcko	pozytywne z uwagami Uzgadnia się pod warunkiem zachowania normatywnych odległości w pionie i poziomie od istniejących i projektowanych urządzeń wodociagowych i kanalizacyjnych. W miejscu skrzyżowania z wodociągiem i kanalizacją sanitarną roboty ziemne wykonywać ręcznie.
26	Regionalne Centrum Informatyki Bydgoszcz WT Babki i Krzesiny	Nie składa zastrzeżeń Należy zawiadomiony podmiot nie uczestniczył w naradzie
27	Regionalne Centrum Informatyki Bydgoszcz WT Biedrusko	Nie składa zastrzeżeń Należy zawiadomiony podmiot nie uczestniczył w naradzie
28	Regionalne Centrum Informatyki Bydgoszcz WT Poznań Andrzej Koralewicz	pozytywne bez uwag Brak uwag
29	Spółka Wodna do Eksploatacji Wodociągu Dopiewo ul. Łąkowa 1A, 62-070 Dopiewo	Nie składa zastrzeżeń Należy zawiadomiony podmiot nie uczestniczył w naradzie
30	T-Mobile Polska S.A. ul. Marynarska 12, 02-674 Warszawa	Nie składa zastrzeżeń Należy zawiadomiony podmiot nie uczestniczył w naradzie
31	Tarnowska Gospodarka Komunalna TP-KOM Sp. z o.o., ul. Zachodnia 4 62-080 Tarnowo Podgórne	Nie składa zastrzeżeń Należy zawiadomiony podmiot nie uczestniczył w naradzie
32	Telekomunikacja Kolejowa Sp. z o.o. Zakład Telekomunikacji Poznań ul. Reknicka 4, Poznań 61-245	Nie składa zastrzeżeń Należy zawiadomiony podmiot nie uczestniczył w naradzie
33	Veolia Poznań S.A. ul. Gdyska 54 61-016 Poznań	Nie składa zastrzeżeń Należy zawiadomiony podmiot nie uczestniczył w naradzie
34	Webtouch Sp. z o.o., Sp. k. ul. Klaudy Potockiej 25, Poznań 60-211	Nie składa zastrzeżeń Należy zawiadomiony podmiot nie uczestniczył w naradzie
35	Wielkopolska Sieć Szerokopasmowa S.A. ul. Wierzbowa 84 62-081 Przeźmierowo	Nie składa zastrzeżeń Należy zawiadomiony podmiot nie uczestniczył w naradzie
36	Wodociąg Kórnickie i Usługi Komunalne WODKOM KÓRNIK sp. z o.o. ul. Poznańska 71C, 62-035 Kórnik	Nie składa zastrzeżeń Należy zawiadomiony podmiot nie uczestniczył w naradzie
37	Województwo Wielkopolskie, Wielkopolski Zarząd Dróg Wojewódzkich ul. Wilczak 51, Poznań 61-623	Nie składa zastrzeżeń Należy zawiadomiony podmiot nie uczestniczył w naradzie
38	Zakład Gospodarki Komunalnej i Mieszkaniowej w Stęszewie ul. Mosińska 15, 62-060 Stęszew	Nie składa zastrzeżeń Należy zawiadomiony podmiot nie uczestniczył w naradzie
39	Zakład Gospodarki Komunalnej Sp. z o.o. ul. Przemysłowa 10 64-320 Buk	Nie składa zastrzeżeń Należy zawiadomiony podmiot nie uczestniczył w naradzie
40	Zakład Gospodarki Komunalnej w Swarzędzu ul. Strzelecka 2, 62-020 Swarzędz	Nie składa zastrzeżeń Należy zawiadomiony podmiot nie uczestniczył w naradzie
41	Zakład Komunalny w Kleszczewie ul. Sportowa 3, 63-005 Kleszczewo	Nie składa zastrzeżeń Należy zawiadomiony podmiot nie uczestniczył w naradzie

42	Zakład Komunalny w Kostrzynie ul. Poznańska 2 62-025 Kostrzyn	Nie składa zastrzeżeń Należy zawiadomiony podmiot nie uczestniczył w naradzie
43	Zakład Komunalny w Pobiedziskach Sp. z o.o. ul. Poznańska 58, 62-010 Pobiedziska	Nie składa zastrzeżeń Należy zawiadomiony podmiot nie uczestniczył w naradzie
44	Zakład Usług Komunalnych Dopiewo ul. Wyzwolenia 15 62-070 Dopiewo	Nie składa zastrzeżeń Należy zawiadomiony podmiot nie uczestniczył w naradzie
45	Zakład Usług Komunalnych Sp. z o.o. w Mosinie ul. Sowiniecka 6G, 62-050 Mosina	Nie składa zastrzeżeń Należy zawiadomiony podmiot nie uczestniczył w naradzie
46	Zarząd Dróg Powiatowych ul. Zielona 8 61-851 Poznań  Aleksandra Dziadosz	pozytywne z uwagami Prace wykonać zgodnie z opinią WI.4621.2.2023.JF(002) z dnia 7.11.2023 r.
47	Związek Międzygminny "Puszcza Zielonka" ul. Nowy Rynek 8, 62-095 Murowana Goślina	Nie składa zastrzeżeń Należy zawiadomiony podmiot nie uczestniczył w naradzie
Wójt/burmistrz według właściwości miejscowej:		
Lp.	Oznaczenie organu oraz Imię i nazwisko osoby upoważnionej przez organ:	Stanowisko/treść uwagi:
1	Burmistrz Miasta i Gminy Buk ul. Ratuszowa 1, 64-320 Buk	Nie składa zastrzeżeń Należy zawiadomiony podmiot nie uczestniczył w naradzie
2	Burmistrz Miasta i Gminy Kostrzyn ul. Dworcowa 5, 62-025 Kostrzyn	Nie składa zastrzeżeń Należy zawiadomiony podmiot nie uczestniczył w naradzie
3	Burmistrz Miasta i Gminy Kórnik Plac Niepodległości 1, 62-035 Kórnik	Nie składa zastrzeżeń Należy zawiadomiony podmiot nie uczestniczył w naradzie
4	Burmistrz Miasta i Gminy Mosina Plac 20 Października 1, 62-025 Mosina	Nie składa zastrzeżeń Należy zawiadomiony podmiot nie uczestniczył w naradzie
5	Burmistrz Miasta i Gminy Murowana Goślina Plac Powstańców Wielkopolskich 9 62-095 Murowana Goślina	Nie składa zastrzeżeń Należy zawiadomiony podmiot nie uczestniczył w naradzie
6	Burmistrz Miasta i Gminy Pobiedziska ul. Tadeusza Kościuszki 4, 62-010 Pobiedziska	Nie składa zastrzeżeń Należy zawiadomiony podmiot nie uczestniczył w naradzie
7	Burmistrz Miasta i Gminy Stęszew ul. Poznańska 11, 62-060 Stęszew	Nie składa zastrzeżeń Należy zawiadomiony podmiot nie uczestniczył w naradzie
8	Burmistrz Miasta i Gminy Swarzędz ul. Rynek 1, 62-020 Swarzędz	Nie składa zastrzeżeń Należy zawiadomiony podmiot nie uczestniczył w naradzie
9	Burmistrz Miasta Luboń ul. Plac Edmunda Bojanowskiego 2, 62-030 Luboń	Nie składa zastrzeżeń Należy zawiadomiony podmiot nie uczestniczył w naradzie
10	Burmistrz Miasta Puszczykowo ul. Podleśna 4 62-040 Puszczykowo	Nie składa zastrzeżeń Należy zawiadomiony podmiot nie uczestniczył w naradzie
11	Wójt Gminy Czerwonak ul. Źródłana 39, 62-004 Czerwonak	Nie składa zastrzeżeń Należy zawiadomiony podmiot nie uczestniczył w naradzie
12	Wójt Gminy Dopiewo ul. Leśna 1C, 62-070 Dopiewo	Nie składa zastrzeżeń Należy zawiadomiony podmiot nie uczestniczył w naradzie
13	Wójt Gminy Kleszczewo ul. Poznańska 4, 63-005 Kleszczewo	Nie składa zastrzeżeń Należy zawiadomiony podmiot nie uczestniczył w naradzie

14	Wójt Gminy Komorniki ul. Stawna 1, 62-052 Komorniki	Nie składa zastrzeżeń Należy zawiadomiony podmiot nie uczestniczył w naradzie
15	Wójt Gminy Rokietnica ul. Gołęcińska 1, 62-090 Rokietnica	Nie składa zastrzeżeń Należy zawiadomiony podmiot nie uczestniczył w naradzie
16	Wójt Gminy Suchy Las ul. Szkolna 13, 62-002 Suchy Las	Nie składa zastrzeżeń Należy zawiadomiony podmiot nie uczestniczył w naradzie
17	Wójt Gminy Tarnowo Podgórne ul. Poznańska 115, 62-080 Tarnowo Podgórne	Nie składa zastrzeżeń Należy zawiadomiony podmiot nie uczestniczył w naradzie
Inne podmioty:		
Lp.	Oznaczenie innych podmiotów, które mogą być zainteresowane rezultatami narady koordynacyjnej oraz imiona i nazwiska osób upoważnionych przez te podmioty:	Stanowisko/treść uwagi:
1		

Nie złożono wniosku o koordynację robót budowlanych, o których mowa w art. 36a ust. 3 pkt 5 lit. b ustawy z dnia 7 maja 2010 r. o wspieraniu rozwoju usług i sieci telekomunikacyjnych

Treść protokołu została uzgodniona z osobami, które uczestniczyły w naradzie wyłącznie za pomocą środków komunikacji elektronicznej.

Integralną częścią protokołu z narady koordynacyjnej jest plan sytuacyjny sporządzony na kopii aktualnej mapy zasadniczej lub kopii aktualnej mapy do celów projektowych, poświadczony za zgodność z oryginałem przez projektanta z przedstawioną na nim propozycją usytuowania projektowanych sieci uzbrojenia terenu z adnotacją, że ta dokumentacja była przedmiotem narady koordynacyjnej.

Dokument podpisany elektronicznie

Protokółant: Monika Dąg

**Monika  
Maria  
Dąg**

Elektronicznie  
podpisany przez  
Monika Maria Dąg  
Data: 2024.03.19  
07:52:30 +01'00'

**Agnieszka  
Zawada-  
Sikorska**

Elektronicznie  
podpisany przez  
Agnieszka Zawada-  
Sikorska  
Data: 2024.03.19  
08:08:23 +01'00'

Agnieszka Zawada-Sikorska

.....  
Podpis i pieczęć przewodniczącego narady  
koordynacyjnej

Informacje dodatkowe

- Zgodnie z art. 28ba ust. 1 ustawy z dnia 17 maja 1989 r. Prawo geodezyjne i kartograficzne (Dz.U. z 2021 poz. 1990), nieobecność na naradzie koordynacyjnej podmiotu należy zawiadomionego o jej miejscu i terminie nie stanowi przeszkody do jej przeprowadzenia. Przyjmuje się, że podmiot ten nie składa zastrzeżeń do usytuowania projektowanej sieci uzbrojenia terenu (...).
- Zgodnie z § 13 ust. 1 pkt 2 Rozporządzenia Ministra Rozwoju, Pracy i Technologii z dnia 28 lipca 2021 r. w sprawie geodezyjnej ewidencji sieci uzbrojenia terenu (Dz.U. z 2021 poz. 1374), powiatową bazę GESUT (...) aktualizuje się w drodze czynności materialno-technicznych na podstawie danych lub informacji zawartych w dokumentach, które były przedmiotem narady koordynacyjnej.
- Zgodnie z art. 15 ust. 1 w związku z art. 48 ust. 1 pkt 3 ustawy z dnia 17 maja 1989 r. Prawo geodezyjne i kartograficzne (Dz.U. z 2021 poz. 1990): znaki geodezyjne, urządzenia zabezpieczające te znaki oraz budowle triangulacyjne podlegają ochronie; kto wbrew przepisom art. 15 niszczy, uszkadza, przemieszcza znaki geodezyjne, grawimetryczne lub magnetyczne i urządzenia zabezpieczające te znaki oraz budowle triangulacyjne, a także nie zawiadamia właściwych organów o zniszczeniu, uszkodzeniu lub przemieszczeniu znaków geodezyjnych, grawimetrycznych lub magnetycznych, urządzeń zabezpieczających te znaki oraz budowli triangulacyjnych, podlega karze grzywny.
- Zgodnie z art. 277 Kodeksu karnego, kto znaki graniczne niszczy, uszkadza, przesuwają lub czyni niewidocznymi albo fałszywie wystawia podlega grzywnie, karze ograniczenia wolności albo pozbawienia wolności do lat dwóch.
- O wymagane zezwolenia na usunięcie drzew lub krzewów kolidujących z przebiegiem projektowanej inwestycji należy wnioskować do odpowiedniego organu w trybie przepisów ustawy z dnia 16 kwietnia 2004 r. o ochronie przyrody (t.j. Dz.U.2020.55).



## URZĄD GMINY KOMORNIKI

WPŁYNĘŁO 02. 11. 2023

WID.7221.1.18.2023

Komorniki 30.10.2023r.

NBProjket  
Krzysztof Szczepaniak  
ul. Wł. Komara 2  
62-052 Mosina

### OPINIA

Na podstawie:

- art. 10 ust. 5 i ust. 10 Ustawy z 20 czerwca 1997r. Prawo o ruchu drogowym (Dz. U. z 2022r. poz. 988 z późn. zm.) zwanego dalej „PoRD”,
- Rozporządzenie Ministra Infrastruktury z dnia 3 lipca 2003 r. w sprawie szczegółowych warunków technicznych dla znaków i sygnałów drogowych oraz urządzeń bezpieczeństwa ruchu drogowego i warunków ich umieszczania na drogach (Dz. U. z 2019r. poz. 2311 z późn. zm.) zwanego dalej „R.WT-znaki”,
- §7 ust. 2 pkt. 4 Rozporządzenia Ministra Transportu i Gospodarki Morskiej z 23.09.2003 r. w sprawie szczegółowych warunków zarządzania ruchem na drogach oraz wykonywania nadzoru nad tym zarządzaniem (Dz.U. 2017 r., poz. 784),

Urząd Gminy Komorniki opiniuje bez uwag projekt stałej organizacji ruchu w zakresie zmiany stałej organizacji ruchu w miejscowości Wiry – ul. Żabikowska

nazwa opracowania:	Projekt stałej organizacji ruchu
nazwa inwestycji:	Budowa ul. Żabikowskiej w m. Wiry
projektant:	mgr inż. Paweł Szczepaniak
inwestor:	Urząd Gminy Komorniki ul. Stawna 1 62-052 Komorniki
zarządca drogi:	Wójt Gminy Komorniki

**UWAGI:** bez uwag

Potencjalny termin wprowadzenie stałej organizacji ruchu: 30.12.2025r.

Otrzymują:

1. Adresat.
2. a/a wydz. WID.

Sprawę prowadzi :  
Daria Stefaniak  
Główny specjalista ds. inwestycji drogowych  
tel. 618 100 672

Z up. Wójta  
mgr Arkadiusz Kłomczak  
KIEROWNIK WYDZIAŁU  
Infrastruktury Drogowej



Urząd Gminy Komorniki, ul. Stawna 1, 62-052 Komorniki  
tel. 61 8107 751, fax 61 8107 985, e-mail: sekretariat@komorniki.pl, www.komorniki.pl  
NIP 777-31-40-250, Regon 631258709



WPLYNEŁO 08. 12. 2023

Poznań, dnia 05.12.2023 r.

Nasz znak: IR.4100.109.2023.MŁ


Dotyczy: Opinia do SOR

Wasz znak: -

NBProjekt Krzysztof Szczepaniak  
ul. Władysława Komara 2  
62-050 Mosina

Zarząd Dróg Powiatowych w Poznaniu w nawiązaniu do przesłanego projektu zmiany stałej organizacji ruchu drogowego w związku z planowaną budową ul. Żabikowskiej w m. Wiry i oznakowaniem DP 2390P ul. Komornickiej w gminie Komorniki informuje, informuje, że przedmiotowy projekt zostaje zaopiniowany z następującą uwagą:

1. Chodnik na szerokości przejścia dla pieszych poszerzyć do granicy pasa drogowego działki nr ewid. 9/2.

  
mgr inż. Łukasz Chmielecki  
Zarząd Dróg Powiatowych w Poznaniu  
05.12.2023/CPW

Otrzymują:

1. Adresat
2. ZDP-aa

Sprawę prowadzi:

Marek Łodyga  
Tel. 61 8-590-211

Zarząd Dróg Powiatowych w Poznaniu, ul. Zielona 8, 61-851 Poznań  
tel. (61) 8593-430, fax (61) 8593-429, e-mail: kancelaria@zdp.powiat.poznan.pl

[www.zdp.powiat.poznan.pl](http://www.zdp.powiat.poznan.pl)

Administratorem Państwa danych osobowych jest Zarząd Dróg Powiatowych w Poznaniu. Szczegóły odnośnie ochrony danych osobowych oraz treść obowiązku informacyjnego dostępne są na stronie internetowej [www.zdp.poznan.pl](http://www.zdp.poznan.pl) oraz w siedzibie Administratora.





**KOMENDA MIEJSKA POLICJI  
W POZNANIU  
WYDZIAŁ RUCHU DROGOWEGO**

Rd.I.5321.1129.2023.PO

Poznań, dnia 03.11.2023 r.

**NBProjekt**

**Natasza Szczepaniak**

ul. Krańcowa 9/1

62-050 Mosina

**OPINIA**

Informuję, że na podstawie § 7 ust. 2 pkt 2 i 3 *Rozporządzenia Ministra Infrastruktury z dnia 23 września 2003 r. w sprawie szczegółowych warunków zarządzania ruchem na drogach oraz wykonywania nadzoru nad tym zarządzaniem (Dz. U. z 2017r., poz. 784)* **opiniuję pozytywnie** projekt stałej organizacji ruchu dotyczący budowy ulicy Żabikowskiej w Wirach, w zakresie drogi powiatowej 2390P, z zastrzeżeniem:

- zastosowane oznakowanie oraz urządzenia bezpieczeństwa ruchu muszą być wykonane zgodnie ze wzorem, o którym mowa w załączniku nr 1-4 *Rozporządzenia Ministra Infrastruktury z dnia 3 lipca 2003r. w sprawie szczegółowych warunków technicznych dla znaków i sygnałów drogowych oraz urządzeń bezpieczeństwa ruchu drogowego i warunków ich umieszczania na drogach (tekst jednolity)*.

Wykonano w 2 egz.

Egz. nr 1 - adresat

Egz. nr 2 - a/a

Opr. mł. asp. Filip Sołgała, tel. 47-77-144-64

KOMENDANT MIEJSKI POLICJI  
w Poznaniu  
z up. ZASTĘPCA NACZELNIKA  
WYDZIAŁU RUCHU DROGOWEGO  
KMIP w Poznaniu  
asp. Aneta Bręk



Starosta Poznański

WPŁYNEŁO 15. 03. 2024

NBPROJEKT Krzysztof Szczepaniak

ul. Wł. Komara 2

62-050 Mosina

Wasze pismo z dnia: 23.01.2024r.

Znak: --

Nasz znak: WD.7120.12.2.2024.WJ

Data: 27.02.2024r.

WD.KW-605/24

Na podstawie:

- art. 10 ust. 5 Ustawy z 20 czerwca 1997r. Prawo o ruchu drogowym (Dz. U. z 2023 r. poz. 1047 z późn. zm.) zwanego dalej „UPORD”
- §3 ust. 1 pkt 1 i 3 w związku z §8 ust. 2 pkt 1 lit. a Rozporządzenia Ministra Infrastruktury z dnia 23 września 2003r. w sprawie szczegółowych warunków zarządzania ruchem na drogach oraz wykonywania nadzoru nad tym zarządzaniem (Dz. U. z 2017 r. poz. 784) zwanego dalej „Rozp.ZR”
- Rozporządzenia Ministra Infrastruktury z dnia 3 lipca 2003 r. w sprawie szczegółowych warunków technicznych dla znaków i sygnałów drogowych oraz urządzeń bezpieczeństwa ruchu drogowego i warunków ich umieszczania na drogach (Dz.U. z 2019r. poz. 2311 z późn. zm.) zwanego dalej „Rozp.WT”

**Z A T W I E R D Z A M**

**projekt stałej organizacji ruchu  
pod numerem ewidencyjnym EZOR: 15/24**

nazwa projektu: „Budowa ul. Żabikowskiej w Wirach”  
projektant: Krzysztof Szczepaniak  
inwestor: Urząd Gminy Komorniki  
zarządca drogi: Wójt Gminy Komorniki, Zarząd Dróg Powiatowych w Poznaniu

**z uwagami:**

1. Na odcinku 0+085 zaleca się zastosować znak D-47 „koniec drogi wewnętrznej” na odwrócie znaku D-46 „droga wewnętrzna” (co wynika z konieczności zachowania skrajni poziomej).
2. W przypadku trudności z zachowaniem skrajni, zaleca się, aby wszystkie wyjazdy z dróg wewnętrznych oznakować zgodnie z pkt 1.
3. Znaki D-46/D-47 stosować tylko przy drogach wewnętrznych.
4. Zatwierdzenie dotyczy tylko dróg publicznych.

**Zgodnie z §8 ust. 7 rozporządzenia wyznaczam termin wprowadzenia organizacji ruchu: 31.12.2027r.**

**Pouczenie**

- Zgodnie z §12 ust. 1 rozporządzenia jednostka wprowadzająca organizację ruchu zawiadamia organ zarządzający ruchem, zarząd drogi oraz właściwego komendanta Policji o terminie jej wprowadzenia, co najmniej na 7 dni przed dniem wprowadzenia organizacji ruchu.
- Zgodnie z §12 ust. 4 rozporządzenia w przypadku braku zawiadomienia w ww. terminie zatwierdzona zmiana organizacji ruchu traci ważność o czym organ zarządzający ruchem informuje zarządcę drogi.
- Opieczetowany projekt organizacji ruchu stanowi integralną część zatwierdzenia.
- Zatwierdzona i zrealizowana w terenie organizacja ruchu ważna jest do momentu wprowadzenia nowej organizacji ruchu na podstawie nowego zatwierdzonego projektu organizacji ruchu.

Z up. STAROSTY  
Mieczysław Andrzejczyk  
Przewodniczący Rady Powiatu  
Dzielnicy Poznań - Śródmieście

Załączniki:

1. Projekt stałej organizacji ruchu – 2 egz.

Otrzymują:

1. Adresat
2. ZDP w Poznaniu, ul. Zielona 8, 61-851 Poznań
3. WD a/a

Sprawę prowadzi:

Wydział Dróg i Gospodarki Przestrzennej  
Jakub Wiecanowski, Inspektor, tel. 61 22 69 205

---

**INFORMACJA O PRZETWARZANIU DANYCH OSOBOWYCH**

Zgodnie z art. 13 ust. 1 i ust. 2 ogólnego rozporządzenia o ochronie danych osobowych z dnia 27 kwietnia 2016 r. informuję, iż:

1. Administratorem Pani/Pana danych osobowych jest Starosta Poznański z siedzibą przy ulicy Jackowskiego 18, 60-509 Poznań.
2. Wyznaczono inspektora ochrony danych, z którym można się kontaktować poprzez e-mail: [iod@powiat.poznan.pl](mailto:iod@powiat.poznan.pl) lub pisemnie na adres: Starostwo Powiatowe w Poznaniu ul. Jackowskiego 18, 60-509 Poznań.
3. Pani/Pana dane będą przetwarzane w celu wypełnienia obowiązków wynikających z przepisów prawa.  
Szczegółowe informacje znajdują się na stronie [www.bip.powiat.poznan.pl](http://www.bip.powiat.poznan.pl) w zakładce WYDZIAŁY I STANOWISKA SAMODZIELNE – WYDZIAŁ DRÓG I GOSPODARKI PRZESTRZENNEJ
4. Dane po zrealizowaniu celu, dla którego zostały zebrane, będą przetwarzane do celów archiwalnych i przechowywane przez okres niezbędny do zrealizowania przepisów dotyczących archiwizowania danych przez Administratora.
5. Pani/Pan, których dane dotyczą, mają prawo do: a) dostępu do swoich danych osobowych, b) żądania sprostowania danych, które są nieprawidłowe, c) żądania usunięcia danych, gdy: – dane nie są już niezbędne do celów, dla których zostały zebrane, – dane przetwarzane są niezgodnie z prawem, d) żądania ograniczenia przetwarzania, gdy: – osoby te kwestionują prawidłowość danych, – przetwarzanie jest niezgodne z prawem, a osoby te sprzeciwiają się usunięciu danych, – Administrator nie potrzebuje już danych osobowych do celów przetwarzania, ale są one potrzebne osobom, których dane dotyczą, do ustalenia, dochodzenia lub obrony roszczeń.
6. Ma Pani/Pan prawo do wniesienia skargi do organu nadzorczego, którym jest Prezes Urzędu Ochrony Danych Osobowych.
7. Podanie danych osobowych jest wymogiem ustawowym.
8. Dane osobowe nie będą przetwarzane w sposób opierający się wyłącznie na zautomatyzowanym przetwarzaniu, w tym profilowaniu.
9. Odbiorcami danych są podmioty określone w przepisach prawa.



Starosta Poznański

WPLYNEŁO 08. 02. 2024

**Wnioskodawca**

Pełnomocnik Krzysztof Szczepaniak

ul. Stawna 1 *Widokowa Komara 2*

62-02 Komorniki

62-050 *Mosina*

Wasze pismo z dnia: 23.01.2024r.

Znak: --

Nasz znak: WD.7121.206.2023.WJ

Data: 02.02.2024r.

Na podstawie:

- art. 10 ust. 5 Ustawy z 20 czerwca 1997r. Prawo o ruchu drogowym (Dz.U. z 2023r. poz. 1047 z późn. zm.) zwanego dalej „PoRD”.
- § 3 ust. 1 pkt 1 i 6 Rozporządzenia Ministra Infrastruktury z dnia 23 września 2003r. w sprawie szczegółowych warunków zarządzania ruchem na drogach oraz wykonywania nadzoru nad tym zarządzaniem (Dz. U. z 2017r. poz. 784)
- Rozporządzenia Ministra Infrastruktury z dnia 24 czerwca 2022r. w sprawie przepisów techniczno-budowlanych dotyczących dróg publicznych (Dz.U.2022 poz. 1518 z późn. zm.) zwanego dalej „PTB”.
- Ustawy z dnia 7 lipca 1994r. Prawo budowlane (Dz.U. z 2023r. poz. 682 z późn. zm.) zwanego dalej „PB”

**OPINIUJĘ**

**geometrię drogi na potrzeby dokumentacji projektowej**

nazwa projektu: Budowa ul. Żabikowskiej w Wirach  
projektant: Krzysztof Szczepaniak  
inwestor: Gmina Komorniki  
zarządca drogi: Wójt Gminy Komorniki

**bez uwag**

**Pouczenie**

- Wskazane zalecenia wprowadzić do projektu budowlanego, który należy przedstawić organowi architektoniczno-budowlanemu, ewentualnie występując uprzednio z ponownym wnioskiem o opinię geometrii drogi.
- Powyższe zalecenia uwzględnić w projekcie stałej organizacji ruchu drogowego, co umożliwi jego zatwierdzenie.
- Opinia wydana na podstawie załączonych materiałów – wniosek niezawierający kompletnej informacji nt. projektowanej drogi uniemożliwia kompleksową weryfikację przyjętych rozwiązań.
- Opieczętowany plan sytuacyjny stanowi integralną część opinii.
- Opinia geometrii drogi nie zwalnia z obowiązku uzyskania odstępstwa od przepisów techniczno-budowlanych, o którym mowa w art. 9 PB.

*[Signature]*  
Zuzanna Tarasiewicz  
Miejski Architekt  
Drogi i Gospodarki Przestrzennej

**Załączniki:**

1. Plan sytuacyjny – 1 egz.

**Otrzymują:**

1. Adresat
2. WD a/a

**Sprawę prowadzi:**

Wydział Dróg i Gospodarki Przestrzennej  
Jakub Wiecanowski, Inspektor, tel. 61 22 69 205

#### INFORMACJA O PRZETWARZANIU DANYCH OSOBOWYCH

Zgodnie z art. 13 ust. 1 i ust. 2 ogólnego rozporządzenia o ochronie danych osobowych z dnia 27 kwietnia 2016 r. informuję, iż:

1. Administratorem Pani/Pana danych osobowych jest Starosta Poznański z siedzibą przy ulicy Jackowskiego 18, 60-509 Poznań.
2. Wyznaczono inspektora ochrony danych, z którym można się kontaktować poprzez e-mail: [iod@powiat.poznan.pl](mailto:iod@powiat.poznan.pl) lub pisemnie na adres: Starostwo Powiatowe w Poznaniu ul. Jackowskiego 18, 60-509 Poznań.
3. Pani/Pana dane będą przetwarzane w celu wypełnienia obowiązków wynikających z przepisów prawa. Szczegółowe informacje znajdują się na stronie [www.bip.powiat.poznan.pl](http://www.bip.powiat.poznan.pl) w zakładce WYDZIAŁY I STANOWISKA SAMODZIELNE – WYDZIAŁ DRÓG I GOSPODARKI PRZESTRZENNEJ
4. Dane po zrealizowaniu celu, dla którego zostały zebrane, będą przetwarzane do celów archiwalnych i przechowywane przez okres niezbędny do zrealizowania przepisów dotyczących archiwizowania danych przez Administratora.
5. Pani/Pan, których dane dotyczą, mają prawo do: a) dostępu do swoich danych osobowych, b) żądania sprostowania danych, które są nieprawidłowe, c) żądania usunięcia danych, gdy: – dane nie są już niezbędne do celów, dla których zostały zebrane, – dane przetwarzane są niezgodnie z prawem, d) żądania ograniczenia przetwarzania, gdy: – osoby te kwestionują prawidłowość danych, – przetwarzanie jest niezgodne z prawem, a osoby te sprzeciwiają się usunięciu danych, – Administrator nie potrzebuje już danych osobowych do celów przetwarzania, ale są one potrzebne osobom, których dane dotyczą, do ustalenia, dochodzenia lub obrony roszczeń.
6. Ma Pani/Pan prawo do wniesienia skargi do organu nadzorczego, którym jest Prezes Urzędu Ochrony Danych Osobowych.
7. Podanie danych osobowych jest wymogiem ustawowym.
8. Dane osobowe nie będą przetwarzane w sposób opierający się wyłącznie na zautomatyzowanym przetwarzaniu, w tym profilowaniu.
9. Odbiorcami danych są podmioty określone w przepisach prawa.

21.08.2024, 07:07

RE: 2022023-WIRY-ZABIKOWSKA-opinia geometrii drogi - WP Poczta



Od: Jakub Wiecanowski,

19 sie 2024 09:56 (2 dni temu)

Do: mnie karolinap.nbprojekt@wp.pl

Temat: RE: 2022023-WIRY-ZABIKOWSKA-opinia geometrii drogi

Bezpieczeństwo: Szyfrowanie TLS [Więcej informacji](#)

Witam serdecznie,

opinia jest bez uwag, geometria była weryfikowana zgodnie z wnioskiem (na podstawie przepisów przejściowych tj. Rozporządzenia Ministra Transportu i Gospodarki Morskiej z dnia 2 marca 1999r. w sprawie warunków technicznych, jakim powinny odpowiadać drogi publiczne i ich usytuowanie).

W szablonie widnieje PTB (tj. przepisy techniczno-budowlane) ponieważ przepisy się zmieniły. Formalnie mogłyby być dopisane także stare Warunki Techniczne, ale raz, że nowe przepisy dopuszczają sporządzanie dokumentacji na podstawie starych przepisów (więc podstawa prawna uwzględniająca PTB a nie WT jest w zasadzie prawidłowa), a dwa – opinia nie jest wiążąca (jest to tylko opinia). Pozdrawiam.

Jakub Wiecanowski

Wydział Dróg i Gospodarki Przestrzennej



Starostwo Powiatowe w Poznaniu, ul. Jackowskiego 18, 60-509 Poznań

tel. (61) 22 69 205, email: jakub.wiecanowski@powiat.poznan.pl, [www.powiat.poznan.pl](http://www.powiat.poznan.pl)

From: Karolina P. NBProjekt <karolinap.nbprojekt@wp.pl>

Sent: Friday, August 9, 2024 1:36 PM

To: Jakub Wiecanowski <jakub.wiecanowski@powiat.poznan.pl>

Cc: NBProjekt Nadzór Budowa Projekt <biuro.nbprojekt@wp.pl>

Subject: 2022023-WIRY-ZABIKOWSKA-opinia geometrii drogi

Dzień dobry,

w nawiązaniu do Państwa opinii nr WD.7121.206.2023.WJ z dnia 02.02.2024r. (w załączniku) dla inwestycji pn.: "Budowa ul. Żabikowskiej w Wirach", bardzo proszę o jej korektę w zakresie podstawy wydania opinii.

Projekt opracowano w oparciu o Rozporządzenie Ministra Transportu i Gospodarki Morskiej z dnia 2 marca 1999r. w sprawie warunków technicznych, jakim powinny odpowiadać drogi publiczne i ich usytuowanie (DZ. U. z 2016r., poz. 124 ze zm.), tymczasem w opinii podano Rozporządzenie Ministra Infrastruktury z dnia 24 czerwca 2022r.

**Było to też również wyjaśniane w naszym piśmie nr NBP-012-KSZ-202231 z dnia 19.01.2024r.**

W załączniku przesyłam nasz wniosek, na podstawie którego została wydana powyższa opinia oraz projekt, który był załączony do pisma nr NBP-012-KSZ-202231 z dnia 19.01.2024r.

Upewniam się o powyższą korektę, gdyż dostaliśmy wezwanie w tym zakresie ze Starostwa w związku ze złożonym [wnioskiem o pozwolenie na budowę dla przedmiotowej inwestycji \(termin na uzupełnienie do 23.08.2024r.\)](#)

Z poważaniem

Karolina Parcheta

Projektant branży drogowej

tel. +48 692 865 664

[karolinap.nbprojekt@wp.pl](mailto:karolinap.nbprojekt@wp.pl)

NADZÓR BUDOWA PROJEKT

NBProjekt Krzysztof Szczepaniak

ul. Wł. Komara 2, 62-050 Mosina

NIP: 777-251-42-28 REGON: 302829288

**Biuro i korespondencja: ul. Krańcowa 9/1, 62-050 Mosina**





**Państwowe  
Gospodarstwo Wodne  
Wody Polskie**

**Zarząd Zlewni  
w Poznaniu**

PO.ZUZ.4.4210.756.2023.SW

Poznań, dnia 7 grudnia 2023 r.

### **DECYZJA**

Na podstawie art. 397 ust. 1 i 3 pkt 2, art. 389 pkt 1 w związku z art. 35 ust. 3 pkt 7, art. 389 pkt 6 w związku z art. 16 pkt 65 lit. f, art. 16 pkt 69, art. 407 ust. 1 i 2, art. 396 ust. 1, art. 393 ust. 4 i 5, art. 403 ust. 1, ust. 2 pkt 2, 12 i 14, art. 400 ust. 1 i 6, art. 414 ust. 1 pkt 3 ustawy z dnia 20 lipca 2017 r. Prawo wodne (t.j. Dz.U. z 2023 r., poz. 1478 ze zm.), jak również art. 104, art. 107 § 1-3 ustawy z dnia 14 czerwca 1960 r. Kodeks postępowania administracyjnego (t.j. Dz.U. z 2023 r., poz. 775 ze zm.), po rozpatrzeniu wniosku z dnia 26 września 2023 r. (data wpływu do Państwowego Gospodarstwa Wodnego Wody Polskie Zarządu Zlewni w Poznaniu: 29 września 2023 r.), uzupełnionego pismem z dnia 17 października (data wpływu do tut. organu: 19 października 2023 r.) oraz pismem z dnia 30 października 2023 r. (data wpływu do tut. organu: 2 listopada 2023 r.), złożonego przez:

**Wójta Gminy Komorniki  
ul. Stawna 1  
62-052 Komorniki**

### **DYREKTOR ZARZĄDU ZLEWNI WÓD POLSKICH W POZNANIU orzeka:**

**I. udzielić na rzecz Wójta Gminy Komorniki pozwolenia wodnoprawnego na:**

1. wykonanie urządzeń wodnych, tj. dwóch odcinków drenażu rozsączającego, zlokalizowanych w obrębie działki ewid. nr 16/4, obręb Wiry, gmina Komorniki, pow. poznański, woj. wielkopolskie;
2. usługi wodne obejmujące odprowadzenie do wód lub do urządzeń wodnych – wód opadowych lub roztopowych, ujętych w otwarte lub zamknięte systemy kanalizacji deszczowej służące do odprowadzania opadów atmosferycznych albo w systemu kanalizacji zbiorczej w granicach administracyjnych miast, tj. odprowadzanie wód opadowych lub roztopowych pochodzących z terenów utwardzonych ul. Żabikowskiej do urządzenia wodnego, tj. ww. drenaży rozsączających.

**II. ustalić warunki wykonania pozwolenia wodnoprawnego:**

1. **w zakresie usługi wodnej**, obejmującej odprowadzanie do urządzeń wodnych – wód opadowych lub roztopowych:
  - a) rodzaj powierzchni odwadnianej: droga gminna klasy L wraz z chodnikiem;

b) jakość odprowadzanych wód opadowych i roztopowych:

zawiesina ogólna  $\leq 100 \text{ mg/dm}^3$ ;

zgodnie z rozporządzeniem Ministra Gospodarki Morskiej i Żeglugi Śródlądowej z dnia 12 lipca 2019 r. w sprawie substancji szczególnie szkodliwych dla środowiska wodnego oraz warunków, jakie należy spełnić przy wprowadzaniu do wód lub do ziemi ścieków, a także przy odprowadzaniu wód opadowych lub roztopowych do wód lub do urządzeń wodnych (Dz. U. z 2019 r., poz. 1311);

c) urządzenia oczyszczające: wpusty z osadnikami;

d) ilość odprowadzanych wód opadowych i roztopowych do urządzeń wodnych, jak również powierzchnia rzeczywista i zredukowana zlewni odwadnianej poprzez każdy wylot:

urządzenie wodne	sekundowy maksymalny $Q_{s \max} [\text{m}^3/\text{s}]$	średni roczny $Q_r [\text{m}^3/\text{rok}]$	powierzchnia rzeczywista $F_{rz} [\text{ha}]$	powierzchnia zredukowana $F_{rz} [\text{ha}]$
drenaż rozsączający nr 1	0,02	1159,74	0,22	0,19
drenaż rozsączający nr 2	0,03	1417,80	0,27	0,23

e) rodzaj urządzeń do retencjonowania wody z terenów uszczelnionych i ich pojemność: brak;

f) odbiorniki wód opadowych lub roztopowych: dwa drenaże rozsączające na działce ewid. nr 16/4, obręb Wiry, gmina Komorniki, powiat poznański, województwo wielkopolskie;

2. w zakresie wykonania urządzeń wodnych, tj. dwóch drenaży rozsączających:

a) cel wykonania: umożliwienie odprowadzenia wód opadowych i roztopowych do gruntu;

b) lokalizacja:

urządzenie wodne	nr działki ewid.	współrzędne w geodezyjnym układzie odniesienia PL-ETRF2000	
drenaż rozsączający nr 1	16/4, obręb Wiry, gmina Komorniki, powiat poznański, województwo wielkopolskie	początek	
		X: 5800378,00	Y: 6420573,67
		koniec	
		X: 5800484,46	Y: 6420710,49
drenaż rozsączający nr 2	16/4, obręb Wiry, gmina Komorniki, powiat poznański, województwo wielkopolskie	początek	
		X: 5800617,53	Y: 6420879,92
		koniec	
		X: 5800496,67	Y: 6420723,44

c) podstawowe parametry urządzeń wodnych (układ wysokościowy: PL-EVRF2007-NH):

urządzenie wodne	długość [m]	materiał, konstrukcja	rzędna dna początku [m n.p.m.]	rzędna dna końca [m n.p.m.]	średnica [mm]
drenaż rozsączający nr 1	173,5	rura drenarska z otuliną z geotkaniny PP, wypełnienie drenu materiałem mineralnym 8/16 MM	78,00	81,16	300
drenaż rozsączający nr 2	197,5		79,00	81,22	300



**III. zobowiązać uprawnionego niniejszą decyzją do:**

1. zachowania wymogów jakości odprowadzanych wód opadowych i roztopowych, określonych w Rozporządzeniu Ministra Gospodarki Morskiej i Żeglugi Śródlądowej z dnia 12 lipca 2019 r. w sprawie substancji szczególnie szkodliwych dla środowiska wodnego oraz warunków, jakie należy spełnić przy wprowadzaniu do wód lub do ziemi ścieków a także przy odprowadzaniu wód opadowych lub roztopowych do wód lub do urządzeń wodnych (Dz. U. z 2019 r., poz. 1311);
2. dokonywania, co najmniej dwa razy w roku, przeglądów eksploatacyjnych urządzeń oczyszczających;
3. eksploatacji urządzeń oczyszczających jw. zgodnie z instrukcją obsługi i konserwacji tych urządzeń oraz odnotowywania ww. czynności w zeszycie eksploatacji;
4. uporządkowania terenu w miejscu wykonywania prac po zakończeniu ich wykonywania;
5. utrzymywania urządzeń wodnych, użytkowanych w ramach przedmiotowego pozwolenia wodnoprawnego w należyтым stanie technicznym i wykonywanie prac konserwacyjnych oraz naprawczych;
6. odprowadzania do odbiornika wyłącznie wód opadowych i roztopowych pochodzących z planowanej inwestycji;
7. w przypadku wystąpienia awarii – niezwłocznego usunięcia jej przyczyn i skutków;
8. przestrzegania zapisów niniejszego pozwolenia wodnoprawnego;

**IV. zastrzec, że:**

1. pozwolenie wodnoprawne nie rodzi praw do nieruchomości i urządzeń wodnych koniecznych do jego realizacji oraz nie narusza prawa własności i uprawnień osób trzecich przysługujących wobec tej nieruchomości i urządzeń (art. 393 ust. 4 ustawy Prawo wodne);
2. wnioskodawcy, który nie uzyskał praw do nieruchomości lub urządzeń koniecznych do realizacji pozwolenia wodnoprawnego, nie przysługuje roszczenie o zwrot nakładów poniesionych w związku z otrzymaniem pozwolenia (art. 393 ust. 5 ww. ustawy);
3. wszystkie prace związane z przedmiotowym pozwoleniem należy prowadzić zgodnie z obowiązującymi przepisami prawa – niniejsza decyzja nie zwalnia wnioskodawcy z przestrzegania wymagań określonych w przepisach odrębnych;
4. niniejsza decyzja winna być zawsze dostępna organom kontroli;
5. zgodnie z art. 414 ust. 1 pkt 4) ustawy Prawo wodne, pozwolenie wodnoprawne wygasa, jeżeli zakład w ramach realizacji przedsięwzięcia w zakresie dróg publicznych, linii kolejowych, linii przesyłowych, lotnisk lub lądowisk nie rozpoczął wykonywania urządzeń wodnych w terminie 6 lat od dnia, w którym pozwolenie wodnoprawne na wykonanie tych urządzeń stało się ostateczne;

**V. ustalić termin obowiązywania niniejszego pozwolenia wodnoprawnego na usługi wodne: od dnia ostateczności niniejszej decyzji na okres 30 lat;**

**VI. wskazać, iż obowiązek ustalenia okresu, na jaki wydaje się pozwolenie wodnoprawne, nie dotyczy pozwoleń wodnoprawnych na wykonanie urządzeń wodnych.**

**Uzasadnienie**

Pełnomocnik występujący w imieniu i na rzecz Wójty Gminy Komorniki (ul. Stawna 1, 62-052 Komorniki), wnioskiem z dnia 26 września 2023 r. (data wpływu do Państwowego Gospodarstwa Wodnego Wody Polskie Zarządu Zlewni w Poznaniu: 29 września 2023 r.), zwrócił się do Dyrektora Zarządu Zlewni Wód Polskich w Poznaniu w sprawie wydania pozwolenia wodnoprawnego na wykonanie urządzeń wodnych, tj. dwóch odcinków дренаżu rozsączającego, zlokalizowanych w obrębie działki ewid. nr 16/4, obręb Wiry, gmina Komorniki, pow. poznański, woj. wielkopolskie oraz usługi wodne obejmujące odprowadzenie do wód lub do

urządzeń wodnych – wód opadowych lub roztopowych, ujętych w otwarte lub zamknięte systemy kanalizacji deszczowej służące do odprowadzania opadów atmosferycznych albo w systemu kanalizacji zbiorczej w granicach administracyjnych miast, tj. odprowadzanie wód opadowych lub roztopowych pochodzących z terenów utwardzonych ul. Żabikowskiej do urządzenia wodnego, tj. ww. drenaży rozsączających.

Przedłożony wniosek nie spełniał wymogów formalnych oraz nie zawierał wszelkich danych niezbędnych do wszczęcia postępowania, wobec czego Dyrektor Zarządu Zlewni Wód Polskich w Poznaniu pismem z dnia 6 października 2023 r., znak: PO.ZUZ.4.4210.756.1.2023.SW wezwał pełnomocnika wnioskodawcy do uzupełnienia wniosku poprzez przedłożenie dokumentu pełnomocnictwa, oznaczenie zakładu ubiegającego się o wydanie pozwolenia, przedłożenie planu urządzeń wodnych i zasięgu oddziaływania zamierzonego korzystania z wód lub planowanych do wykonania urządzeń wodnych, przedłożenie zasadniczych przekrojów podłużnych i poprzecznych planowanych do wykonania drenaży rozsączających, uzupełnienie informacji o rodzaju powierzchni utwardzonych, z których odprowadzane będą przedmiotowe wody opadowe i roztopowe oraz przedłożenia poświadczenia wniesienia opłaty za wydanie pozwolenia wodnoprawnego.

W odpowiedzi na powyższe, pełnomocnik wnioskodawcy pismem z dnia 17 października 2023 r. (data wpływu do tut. organu: 19 października 2023 r.) uzupełnił złożony wniosek w części.

W związku z powyższym, Dyrektor Zarządu Zlewni w Poznaniu, pismem z dnia 24 października 2023 r., znak: PO.ZUZ.4.4210.756.2.2023.SW, wezwał ponownie pełnomocnika wnioskodawcy do uzupełnienia wniosku poprzez przedłożenie poprawnego oznaczenia zakładu ubiegającego się o wydanie pozwolenia wodnoprawnego.

W odpowiedzi na ww. wezwanie, pismem z dnia 30 października 2023 r. (data wpływu do tut. organu: 2 listopada 2023 r.) pełnomocnik wnioskodawcy uzupełnił wniosek we wskazanym zakresie.

Tutejszy organ po analizie wniosku wraz z załącznikami stwierdził, że załączone dokumenty spełniają wymagania określone dla tego typu przedsięwzięć i mogą stanowić podstawę do wszczęcia postępowania w podanym zakresie.

Wobec powyższego, Dyrektor Zarządu Zlewni Wód Polskich w Poznaniu, pismem z dnia 7 listopada 2023 r., znak: PO.ZUZ.4.4210.756.3.2023.SW, zawiadomił strony o wszczęciu postępowania administracyjnego w sprawie wydania pozwolenia wodnoprawnego jw. Jednocześnie tut. organ zawiadomił o możliwości zapoznania się z dokumentacją sprawy oraz składania uwag i wniosków.

Dyrektor w ww. piśmie zawiadomił strony postępowania, iż postępowanie w przedmiotowej sprawie nie mogło zostać załatwione w terminie przewidzianym w art. 35 ustawy Kodeks postępowania administracyjnego, jak również wskazał powód przedłużenia terminu. Ponadto, Dyrektor podał nowy termin załatwienia sprawy, jednocześnie informując, że na podstawie art. 37 ustawy Kodeks postępowania administracyjnego, stronie w przypadkach niezałatwienia sprawy w terminie określonym w art. 35 lub przepisach szczególnych, jak również w terminie wskazanym zgodnie z art. 36 § 1 oraz, gdy postępowanie jest prowadzone dłużej niż jest to niezbędne do załatwienia sprawy, służy prawo wniesienia ponaglenia, które wnosi się do organu wyższego stopnia (Dyrektora Regionalnego Zarządu Gospodarki Wodnej Wód Polskich w Poznaniu) za pośrednictwem organu prowadzącego postępowanie (Dyrektora Zarządu Zlewni Wód Polskich w Poznaniu). Żadna ze stron nie skorzystała z przysługującego jej prawa.

Informację o wszczęciu postępowania administracyjnego zamieszczono na tablicy ogłoszeń Urzędu Gminy Komorniki, Zarządu Zlewni Wód Polskich w Poznaniu oraz na stronie podmiotowej BIP Wody Polskie, na okres 7 dni.

Strony w toku prowadzonego postępowania nie wniosły o zapoznanie się z aktami sprawy, jak również nie wniosły uwag.

Po przeanalizowaniu zgromadzonych materiałów i dowodów w niniejszej sprawie, Dyrektor Zarządu Zlewni Wód Polskich w Poznaniu stwierdza, co następuje.

Celem wnioskodawcy jest wykonanie urządzeń wodnych, tj. dwóch odcinków drenażu rozsączającego, zlokalizowanych w obrębie działki ewid. nr 16/4, obręb Wiry, gmina Komorniki, powiat poznański, woj. wielkopolskie oraz odprowadzanie wód opadowych lub roztopowych pochodzących z terenów utwardzonych ul. Żabikowskiej do urządzenia wodnego, tj. ww. drenaży rozsączających.

Materialną podstawę rozstrzygnięcia w niniejszej sprawie stanowią przepisy ustawy Prawo wodne. Zgodnie z art. 397 ww. ustawy, organem właściwym w sprawie zgód wodnoprawnych, w rozumieniu przepisów ustawy Kodeks postępowania administracyjnego, są właściwe organy Wód Polskich. Dyrektor zarządu zlewni Wód Polskich jest właściwy w sprawach pozwoleń wodnoprawnych, o których mowa w art. 388 ust. 1 pkt 1, niewymienionych w pkt 1 lit. a, c i d ustawy Prawo wodne.

W związku z powyższą właściwością rzeczową oraz zgodnie z właściwością miejscową określoną w § 18 pkt 33 rozporządzenia Ministra Środowiska z dnia 28 grudnia 2017 r. w sprawie nadania statutu Państwowemu Gospodarstwu Wodnemu Wody Polskie (Dz.U. z 2017 r., poz. 2506), organem właściwym do wydania niniejszego pozwolenia wodnoprawnego jest Dyrektor Zarządu Zlewni Wód Polskich w Poznaniu.

Na podstawie art. 389 pkt 1 w związku z art. 35 ust. 3 pkt 7 ustawy Prawo wodne, pozwolenie wodnoprawne wymagane jest m.in. na usługi wodne, które obejmują odprowadzanie do wód lub do urządzeń wodnych – wód opadowych lub roztopowych, ujętych w otwarte lub zamknięte systemy kanalizacji deszczowej służące do odprowadzania opadów atmosferycznych albo w systemy kanalizacji zbiorczej w granicach administracyjnych miast.

Zauważyć należy, iż ilekroć w ustawie Prawo wodne jest mowa o wodach opadowych lub roztopowych – rozumie się przez to wody będące skutkiem opadów atmosferycznych (art. 16 pkt 69 ww. ustawy).

Zgodnie z treścią art. 389 pkt 6 w związku z art. 16 pkt 65 lit. f ustawy Prawo wodne, pozwolenie wodnoprawne jest wymagane m.in. na wykonanie urządzeń wodnych, poprzez które należy rozumieć urządzenia lub budowle służące do kształtowania zasobów wodnych lub korzystania z tych zasobów, w tym wyloty służące do wprowadzania wody do wód, do ziemi lub do urządzeń wodnych.

W myśl art. 407 ust. 1, 2 ustawy Prawo wodne, pozwolenie wodnoprawne wydaje się na wniosek, do którego należy dołączyć:

1. operat wodnoprawny, spełniający wymagania określone w art. 409, z oznaczeniem daty jego wykonania wraz z opisem prowadzenia zamierzonej działalności niezawierającym określeń specjalistycznych;
2. decyzję o środowiskowych uwarunkowaniach, jeżeli jest wymagana;
- 2a. w przypadku przedsięwzięć, dla których wydano decyzję o środowiskowych uwarunkowaniach w postępowaniu wymagającym udziału społeczeństwa - załącznik graficzny określający przewidywany teren, na którym będzie realizowane przedsięwzięcie, oraz przewidywany obszar, na który będzie oddziaływać przedsięwzięcie, o ile dołączenie tego załącznika było wymagane przez przepisy obowiązujące w dniu złożenia wniosku o wydanie decyzji o środowiskowych uwarunkowaniach, w szczególności mapę, o której mowa w art. 74 ust. 1 pkt 3a ustawy z dnia 3 października 2008 r. o udostępnianiu informacji o środowisku i jego ochronie, udziale społeczeństwa w ochronie środowiska oraz o ocenach oddziaływania na środowisko (t.j. Dz.U. z 2023 r., poz. 1094 ze zm.);
3. wypis i wyrys z miejscowego planu zagospodarowania przestrzennego, a w przypadku jego braku – decyzję o ustaleniu lokalizacji inwestycji celu publicznego albo decyzję o warunkach zabudowy, jeżeli są wymagane;

4. ocenę wodnoprawną, jeżeli jest wymagana;
5. wypisy z rejestru gruntów lub uproszczone wypisy z rejestru gruntów dla nieruchomości usytuowanych w zasięgu oddziaływania zamierzonego korzystania z wód lub w zasięgu oddziaływania planowanych do wykonania urządzeń wodnych;
6. potwierdzenie skutecznego zgłoszenia, o którym mowa w art. 118 ust. 1 ustawy z dnia 16 kwietnia 2004 r. o ochronie przyrody, jeżeli jest wymagane.

Wnioskodawca jest obowiązany przedłożyć organowi dokumenty, które spełniają wymogi określone przepisami prawa. Zakres dokumentu – operatu wodnoprawnego, który winien zostać dołączony do wniosku, określają szczegółowo zapisy art. 408 i 409 ustawy Prawo wodne.

W przedmiotowej sprawie do wniosku o wydanie pozwolenia wodnoprawnego dołączono w szczególności: „Operat wodnoprawny: Budowa ul. Żabikowskiej w Wirach gm. Komorniki”, opracowany we wrześniu 2023 r., w formie pisemnej, jak również na elektronicznym nośniku danych, wraz z opisem prowadzenia zamierzonej działalności niezawierającym określeń specjalistycznych; oświadczenie pełnomocnika wnioskodawcy o braku wymogu uzyskania decyzji o środowiskowych uwarunkowaniach, jak również wskazujące, iż przedmiot wniosku nie jest związany z przedsięwzięciami lub instalacjami mogącymi zawsze znacząco oddziaływać na środowisko; pełnomocnictwo nr IK.7011.5.2022 z dnia 28 października 2022 r.; wypis i wyrys z miejscowego planu zagospodarowania przestrzennego, zatwierdzonego Uchwałą Nr XLIV/285/2010 Rady Gminy Komorniki z dnia 1 marca 2010 r. w sprawie uchwalenia miejscowego planu zagospodarowania przestrzennego części wsi Wiry w rejonie ulic: Żabikowskiej, Wirowskiej i Komornickiej, znak: PL.6727.453.2023; uproszczony wypis z rejestru gruntów Starosty Poznańskiego sporządzony według stanu na dzień 12 września 2023 r., znak: GKG.GZW.4060.17905.2023; a ponadto poświadczenie wniesienia opłaty za wydanie pozwolenia wodnoprawnego.

Wobec braku konieczności uzyskania decyzji środowiskowej, załącznik graficzny wymieniony w art. 407 ust. 2 pkt 2a ustawy Prawo wodne, nie był wymagany do wniosku o wydanie pozwolenia wodnoprawnego.

Zgodnie z treścią § 1 rozporządzenia Ministra Gospodarki Morskiej i Żeglugi Śródlądowej z dnia 27 sierpnia 2019 r. w sprawie rodzajów inwestycji i działań, które wymagają uzyskania oceny wodnoprawnej (Dz.U. z 2019 r., poz. 1752), który stanowi zamknięty katalog inwestycji i działań, wnioskodawca nie miał obowiązku uzyskiwania oceny wodnoprawnej dla przedmiotowej inwestycji.

Nadto, dokonanie przez wnioskodawcę zgłoszenia, o którym mowa w art. 118 ust. 1 ustawy o ochronie przyrody, biorąc pod uwagę lokalizację oraz rodzaj planowanego przedsięwzięcia – nie było wymagane przed złożeniem wniosku o wydanie pozwolenia wodnoprawnego.

Powyższy operat wodnoprawny wraz z załącznikami i uzupełnieniami zawiera wszelkie dane niezbędne do wydania niniejszego pozwolenia wodnoprawnego. Przedłożona przez wnioskodawcę dokumentacja stanowiła podstawę do wydania przedmiotowego pozwolenia wodnoprawnego.

Stosownie do art. 396 ust. 1 ustawy Prawo wodne, pozwolenie wodnoprawne nie może naruszać:

- 1) ustaleń planu gospodarowania wodami na obszarze dorzecza, z wyłączeniem okoliczności, o których mowa w art. 66;
- 2) ustaleń planów ochrony i planów zadań ochronnych dla obszarów chronionych;
- 3) ustaleń planu zarządzania ryzykiem powodziowym;
- 4) ustaleń planu przeciwdziałania skutkom suszy;
- 5) ustaleń programu ochrony wód morskich;
- 6) ustaleń krajowego programu oczyszczania ścieków komunalnych;

7) ustaleń miejscowych planów zagospodarowania przestrzennego, decyzji o warunkach zabudowy i decyzji o ustaleniu lokalizacji inwestycji celu publicznego;

8) wymagań ochrony zdrowia ludzi, środowiska, ochrony przyrody i dóbr kultury wpisanych do rejestru zabytków oraz wynikających z przepisów ustawy oraz przepisów odrębnych.

Ponadto, zgodnie z treścią art. 399 ust. 1 ustawy Prawo wodne, wydania pozwolenia wodnoprawnego odmawia się, jeżeli: projektowany sposób korzystania z wód narusza ustalenia dokumentów, o których mowa w art. 396 ust. 1 pkt 1–7, lub nie spełnia wymagań, o których mowa w art. 396 ust. 1 pkt 8 (...) ustawy Prawo wodne.

W związku z art. 399 ust. 2 ustawy Prawo wodne, wydania pozwolenia wodnoprawnego odmawia się, jeżeli zakład planujący korzystanie z wód lub wykonanie urządzeń wodnych albo inne działania wymagające pozwolenia wodnoprawnego nie wywiązuje się z wynikających z dotychczas wydanych pozwoleń wodnoprawnych obowiązków.

Zgodnie z obowiązującym planem gospodarowania wodami w obszarze dorzecza Odry teren objęty wnioskiem znajduje się w granicach zlewni jednolitych części wód powierzchniowych (JCWP) o nazwie Wirynka i kodzie RW60001018578. Jest to naturalna część wód, której aktualny stan określono jako zły, dla której celem środowiskowym jest osiągnięcie dobrego stanu ekologicznego i dobrego stanu chemicznego, natomiast ryzyko nieosiągnięcia celów ocenione zostało jako zagrożone. Ponadto, przedmiotowe przedsięwzięcie zlokalizowane jest na obszarze jednolitej części wód podziemnych (JCWPd) o europejskim kodzie PLGW600060, której aktualny stan określono jako dobry, dla której celem środowiskowym jest osiągnięcie dobrego stanu chemicznego oraz dobrego stanu ilościowego. Zgodnie z oceną ryzyka nieosiągnięcia celu środowiskowego - zagrożona ilościowo i chemicznie.

Inwestycja nie zagraża osiągnięciu celów środowiskowych określonych dla Jednolitej części wód powierzchniowych oraz podziemnych. Inwestycja nie narusza ustaleń wynikających z planu gospodarowania wodami na obszarze dorzecza Odry oraz nie wpływa negatywnie na realizację celów środowiskowych określonych dla JCWP oraz JCWPd. Ponadto inwestycja nie wpływa negatywnie na wody podziemne oraz powierzchniowe, jak i nie narusza ustaleń Planu gospodarowania wodami na obszarze dorzecza Odry z dnia 16 listopada 2022 r.

Planowana inwestycja nie jest zlokalizowana na obszarach szczególnego zagrożenia powodzią i nie narusza zapisów Rozporządzenia Ministra Infrastruktury z dnia 26 października 2022 r. w sprawie przyjęcia Planu zarządzania ryzykiem powodziowym dla obszaru dorzecza Odry.

Przedmiotowe przedsięwzięcie nie narusza zapisów Rozporządzenia Ministra Infrastruktury z dnia 15 lipca 2021 r. w sprawie przyjęcia Planu przeciwdziałania skutkom suszy.

Zamierzenie objęte wnioskiem, z uwagi na swoją lokalizację oraz rodzaj przedsięwzięcia, nie będzie naruszało ustaleń programu ochrony wód morskich, ustaleń krajowego programu oczyszczania ścieków komunalnych oraz ustaleń planu lub programu rozwoju śródlądowych dróg wodnych o szczególnym znaczeniu transportowym.

W zasięgu oddziaływania zamierzonego korzystania z wód nie występują formy ochrony przyrody utworzone lub ustanowione na podstawie ustawy z dnia 16 kwietnia 2004 r. o ochronie przyrody (t.j. Dz.U. z 2023 r., poz. 1336 ze zm).

Przedmiotowe pozwolenie wodnoprawne nie narusza ustaleń wynikających z miejscowego planu zagospodarowania przestrzennego, zatwierdzonego Uchwałą Nr XLIV/285/2010 Rady Gminy Komorniki



z dnia 1 marca 2010 r. w sprawie uchwalenia miejscowego planu zagospodarowania przestrzennego części wsi Wiry w rejonie ulic: Żabikowskiej, Wirowskiej i Komornickiej, znak: PL.6727.453.2023, zgodnie z którym wody opadowe lub roztopowe odprowadzane z dróg mają być kierowane do sieci kanalizacji deszczowej lub istniejących rowów lub drenokolektorów gwarantujących zachowanie prawidłowych stosunków wodnych.

Co więcej, w myśl oświadczenia wnioskodawcy – nie było konieczności uzyskania decyzji o środowiskowych uwarunkowaniach, jak również przedmiot wniosku nie jest związany z przedsięwzięciami lub instalacjami mogącymi zawsze znacząco oddziaływać na środowisko.

W ramach przedmiotowego pozwolenia wodnoprawnego, wody opadowe i roztopowe, pochodzące z powierzchni drogi gminnej oraz towarzyszących chodników, zlokalizowanych poza terenami miasta będą odprowadzane do projektowanych urządzeń wodnych.

Zgodnie z treścią § 17 ust. 1 Rozporządzenia Ministra Gospodarki Morskiej i Żeglugi Śródlądowej z dnia 12 lipca 2019 r. w sprawie substancji szczególnie szkodliwych dla środowiska wodnego oraz warunków, jakie należy spełnić przy wprowadzaniu do wód lub do ziemi ścieków, a także przy odprowadzaniu wód opadowych lub roztopowych do wód lub do urządzeń wodnych (Dz.U. z 2019 r., poz. 1311), wody opadowe lub roztopowe, ujęte w otwarte lub zamknięte systemy kanalizacyjne, pochodzące z zanieczyszczonej powierzchni szczelnej: terenów przemysłowych, składowych, baz transportowych, portów, lotnisk, miast, dróg zaliczanych do kategorii dróg krajowych, wojewódzkich lub powiatowych klasy G, a także parkingów o powierzchni powyżej 0,1 ha, w ilości jaka powstaje z opadów o natężeniu co najmniej 15 l na sekundę na 1 ha oraz obiektów magazynowania i dystrybucji paliw, w ilości, jaka powstaje z opadów o częstotliwości występowania jeden raz w roku i czasie trwania 15 minut, lecz w ilości nie mniejszej niż powstająca z opadów o natężeniu 77 l na sekundę na 1 ha mogą być wprowadzane do wód lub urządzeń wodnych, z wyjątkiem przypadków, o których mowa w art. 75a ustawy Prawo wodne, o ile nie zawierają substancji zanieczyszczających w ilościach przekraczających 100 mg/l zawiesiny ogólnej oraz 15 mg/l węglowodorów ropopochodnych.

Stosownie do zapisu zawartego w § 17 ust. 2 ww. Rozporządzenia wody opadowe i roztopowe pochodzące z powierzchni innych niż powierzchnie, o których mowa w ust. 1 mogą być wprowadzane do wód lub urządzeń wodnych, z wyjątkiem przypadków, o których mowa w ust. 75 a ustawy Prawo wodne, bez oczyszczania.

Na podstawie informacji zawartych w przedłożonej dokumentacji, ustalono, iż wody opadowe lub roztopowe będą pochodzić z powierzchni drogi gminnej i towarzyszących chodników, zlokalizowanych poza terenami miasta, w związku z czym, według tut. organu nie wymagają one oczyszczania.

Niemniej jednak, tut. organ zauważa, że w przedmiotowej dokumentacji uwzględniono zastosowanie wpustów z osadnikami. W związku z powyższym w niniejszej decyzji zobowiązano wnioskodawcę do dokonywania, co najmniej dwa razy w roku przeglądów eksploatacyjnych urządzeń oczyszczających oraz wskazano dopuszczalne wartości stężeń substancji zanieczyszczających w wodach opadowo-roztopowych odprowadzanych do urządzenia wodnego.

Zgodnie z § 17 ust. 5 i 6 ww. rozporządzenia, ocenę, czy są spełnione warunki, o których mowa w ust. 1, przeprowadza się na podstawie dokonywanych przez zakład, co najmniej dwa razy w roku, przeglądów eksploatacyjnych urządzeń oczyszczających. Ponadto, eksploatacja powinna odbywać się zgodnie z instrukcją obsługi i konserwacji urządzeń oczyszczających, a czynności z nią związane odnotowane w zeszycie eksploatacji tego urządzenia.

W związku z powyższym, obowiązek, o którym mowa w § 17 ust. 5 i 6 ww. rozporządzenia, został nałożony na inwestora w ust. III pkt 2 i 3 niniejszej decyzji.



W myśl § 17 ust. 7 ww. rozporządzenia, spełnienie warunków, o których mowa w § 17 ust. 1, w stosunku do wód opadowych lub roztopowych wprowadzanych do wód lub do urządzeń wodnych z urządzeń oczyszczających o przepustowości nominalnej większej niż 300 l/s ocenia się na podstawie przeglądów eksploatacyjnych urządzeń oczyszczających, oraz na podstawie badań, w zakresie normowanych substancji zanieczyszczających, wykonanych w czasie trwania opadu, co najmniej dwa razy w roku, w okresie wiosny i jesieni (...). Mając na uwadze, iż przepustowość nominalna urządzeń oczyszczających jest mniejsza niż 300 l/s, tut. organ odstąpił od nałożenia obowiązku wykonywania badań jw.

Załączona dokumentacja spełnia wymagania art. 407 i art. 409 ustawy Prawo wodne w zakresie formalnym i merytorycznym. Pozwolenie wodnoprawne nie narusza art. 396 ust. 1 ustawy Prawo wodne. Analiza zebranych dowodów nie dała podstaw do odmowy wydania decyzji na podstawie art. 399 ww. ustawy.

Na podstawie art. 403 ust. 1 ustawy Prawo wodne, w pozwoleniu wodnoprawnym ustala się cel projektowanych do wykonania urządzeń wodnych i innych robót, cel i zakres korzystania z wód, warunki wykonywania uprawnienia oraz obowiązki niezbędne ze względu na ochronę zasobów środowiska, interesów ludności i gospodarki, w zasięgu oddziaływania zamierzonego korzystania z wód, a także planowanych do wykonania urządzeń wodnych, w szczególności niezbędne przedsięwzięcia ograniczające negatywne oddziaływanie na środowisko. Co więcej, zgodnie z art. 403 ust. 2 pkt 2, 12 i 14 ustawy Prawo wodne, w dostosowaniu do rodzaju działalności, której dotyczy pozwolenie wodnoprawne, w pozwoleniu wodnoprawnym ustala się w szczególności: ilość wód opadowych lub roztopowych, odprowadzanych do ziemi, w tym maksymalną ilość m<sup>3</sup> na sekundę i średnią ilość m<sup>3</sup> na rok, oraz powierzchnię rzeczywistą i zredukowaną zlewni odwadnianej przez każdy wylot; opis urządzenia wodnego, w tym podstawowe parametry charakteryzujące to urządzenie, i warunki jego wykonania oraz jego lokalizację za pomocą informacji o nazwie lub numerze obrębu ewidencyjnego z numerem lub numerami działek ewidencyjnych oraz współrzędnych.

Powyższe zostało wskazane w ust. II, ust. III i ust. IV niniejszego pozwolenia wodnoprawnego. Obowiązki nałożone na uprawnionego do korzystania z niniejszego pozwolenia wodnoprawnego są zgodne z treścią przedłożonego operatu wodnoprawnego, przepisami ustawy Prawo wodne oraz przepisami odrębnymi.

Zgodnie z art. 400 ust. 1 ustawy Prawo wodne, pozwolenie wodnoprawne wydaje się w drodze decyzji na czas określony, nie dłuższy niż 30 lat, liczony od dnia, w którym decyzja stała się ostateczna. W związku z powyższym, wydając decyzję Dyrektor ustalił termin obowiązywania niniejszego pozwolenia wodnoprawnego na usługę wodną: od dnia ostateczności niniejszej decyzji na okres 30 lat, zgodnie z wolą wnioskodawcy.

Na podstawie art. 400 ust. 6 ww. ustawy, obowiązek ustalenia okresu, na jaki wydaje się pozwolenie wodnoprawne, nie dotyczy pozwoleń wodnoprawnych na wykonanie urządzeń wodnych.

Zgodnie z art. 414 ust. 1 pkt 3 ustawy Prawo wodne, pozwolenie wodnoprawne wygasa, jeżeli zakład nie rozpoczął wykonywania urządzeń wodnych, robót lub działań na podstawie pozwoleń wodnoprawnych, o których mowa w art. 400 ust. 6, w terminie 3 lat od dnia, w którym pozwolenia te stały się ostateczne.

Po przeanalizowaniu akt sprawy oraz przeprowadzeniu postępowania administracyjnego ustalono, że spełnione są wymagania określone dla tego rodzaju czynności prawnej. W związku z powyższym, nie istnieją żadne przeszkody do wydania decyzji w przedmiotowym zakresie.

Wobec braku innych uwag i wniosków oraz z uwagi na fakt, że niniejsza decyzja uwzględnia żądania wnioskodawcy, orzeczono jak w sentencji.

### Pouczenie

Od niniejszej decyzji służy stronom prawo wniesienia odwołania do Dyrektora Regionalnego Zarządu Gospodarki Wodnej Wód Polskich w Poznaniu, za pośrednictwem Dyrektora Zarządu Zlewni Wód Polskich w Poznaniu, ul. Szewska 1, 61-760 Poznań, w terminie 14 dni od daty jej doręczenia.

Zgodnie z art. 127a ustawy z dnia 14 czerwca 1960 r. Kodeks postępowania administracyjnego, strony przed upływem terminu do wniesienia odwołania, mogą zrzec się prawa do wniesienia odwołania. Z dniem doręczenia Dyrektorowi Zarządu Zlewni Wód Polskich w Poznaniu oświadczenia o zrzeczeniu się prawa do wniesienia odwołania przez ostatnią ze stron postępowania, decyzja staje się ostateczna i prawomocna.

*Zgodnie z przepisami ustawy Prawo wodne, pobrano opłatę za wydanie niniejszego pozwolenia wodnoprawnego w wysokości 2 x 250 zł. Dowód opłaty dołączono do akt sprawy.*

*Ponadto, wnioskodawca jest podmiotem zwolnionym z obowiązku wnoszenia opłat skarbowych, w tym m.in. za przedłożenie dokumentu pełnomocnictwa.*



Z-CAD DOKUMENTA  
*Renata Skiba-Nowotka*  
Renata Skiba-Nowotka

Otrzymują:

1. Wójt Gminy Komorniki  
ul. Stawna 1, 62-052 Komorniki  
Adres do korespondencji:  
Krzysztof Szczepaniak – pełnomocnik  
ul. Władysława Komara 2, 62-050 Mosina
2. Gmina Komorniki  
ul. Stawna 1, 62-052 Komorniki  
/UGKomorniki/SkrytkaESP
3. ZUZ aa

Do wiadomości:

1. System Informatyczny Gospodarowania Wodami (2 egz.)



WPŁYNĘŁO 15. 01. 2024

PO.ZUZ.4.4210.756.5.2023.SW

Poznań, dnia 11 stycznia 2024 r.

### ZAŚWIADCZENIE

Dyrektor Zarządu Zlewni Wód Polskich w Poznaniu na podstawie art. 217 § 1 i 2 pkt 2) oraz § 3 w związku z art. 16 § 1 ustawy z dnia 14 czerwca 1960 r. Kodeks postępowania administracyjnego (t.j. Dz.U. z 2023 r., poz. 775 ze zm.),

#### zaświadcza, że

decyzja Dyrektora Zarządu Zlewni Wód Polskich w Poznaniu z dnia 7 grudnia 2023 r., znak: PO.ZUZ.4.4210.756.2023.SW, udzielająca na rzecz Wójta Gminy Komorniki (ul. Stawna 1, 62-052 Komorniki), pozwolenia wodnoprawnego na:

- 1) wykonanie urządzeń wodnych, tj. dwóch odcinków drenażu rozsączającego, zlokalizowanych w obrębie działki ewid. nr 16/4, obręb Wiry, gmina Komorniki, pow. poznański, woj. wielkopolskie;
- 2) usługi wodne obejmujące odprowadzenie do wód lub do urządzeń wodnych – wód opadowych lub roztopowych, ujętych w otwarte lub zamknięte systemy kanalizacji deszczowej służące do odprowadzania opadów atmosferycznych albo w systemu kanalizacji zbiorczej w granicach administracyjnych miast, tj. odprowadzanie wód opadowych lub roztopowych pochodzących z terenów utwardzonych ul. Żabikowskiej do urządzenia wodnego, tj. ww. drenaży rozsączających;

**stała się ostateczna 26 grudnia 2023 r.**

*Zgodnie z ustawą o opłacie skarbowej wnioskodawca jest zwolniony z uiszczenia opłaty skarbowej za wydanie niniejszego zaświadczenia.*

Z-CA DYREKTORA  
*[Podpis]*  
Renata Śliwa-Nowotka

#### Otrzymują:

1. Wójt Gminy Komorniki  
ul. Stawna 1, 62-052 Komorniki  
Adres do korespondencji:  
Krzysztof Szczepaniak – pełnomocnik  
ul. Władysława Komara 2, 62-050 Mosina
2. ZUZ aa

Państwowe Gospodarstwo Wodne Wody Polskie  
Zarząd Zlewni w Poznaniu  
ul. Szewska 1, 61-760 Poznań  
tel.: +48 (61) 85 08 400, 401 | faks: +48 (61) 85 08 402 | e-mail: zz-  
poznan@wody.gov.pl

www.wody.gov.pl

**Starosta Poznański**

**ul. Jackowskiego 18  
60-509 Poznań**

Poznań, 14.08.2024 r.

**WŚ.6124.14.60.2024.XVIII**

**ZAŚWIADCZENIE**

Zaświadcza się, że wyłączenie z produkcji wytworzonych z gleb pochodzenia mineralnego gruntów rolnych położonych w obrębie ewidencyjnym **WIRY**, ark. mapy 6, gmina **KOMORNIKI**, stanowiących działki o numerach ewidencyjnych:

- **2/1**, opisanych w ewidencji gruntów jako grunty orne klas IVa i V,
  - **16/4, 16/19, 16/66**, opisanych w ewidencji gruntów jako grunty orne klasy IVa,
- nie wymaga wydania decyzji zezwalającej na takie wyłączenie w trybie przepisów rozdziału 3 ustawy z dnia 3 lutego 1995 r. o ochronie gruntów rolnych i leśnych (Dz. U. z 2024 r. poz. 82).

Niniejsze zaświadczenie nie zwalnia inwestora z obowiązku realizacji inwestycji w ten sposób, by zachowana została sprawność urządzeń drenarskich (w przypadku natrafienia w gruncie na takie urządzenia).

z up. STAROSTY  
Paweł Wielgosz  
Kierownik Referatu  
w Wydziale Ochrony Środowiska,  
Rolnictwa i Leśnictwa  
(dokument podpisany kwalifikowanym  
podpisem elektronicznym)


**Otrzymują:**

1. Gmina Komorniki  
reprezentowana przez Wójta Gminy Komorniki  
62-052 Komorniki, ul. Stawna 1  
poprzez pełnomocnika – Pana Krzysztofa Szczepaniaka  
prowadzącego działalność gospodarczą pod firmą  
NBProjekt Krzysztof Szczepaniak  
62-050 Mosina, ul. Władysława Komara 2  
(poprzez ePUAP)

2. Starostwo Powiatowe w Poznaniu  
Wydział Administracji Architektoniczno-Budowlanej  
w miejscu

3. aa

zwolnione z opłaty skarbowej  
na podstawie ustawy z dnia 16.11.2006 r.  
o opłacie skarbowej (Dz. U. z 2023 r. poz. 2111)  
załącznik do ustawy – cz. II, pkt 21.7

Dokument podpisany elektronicznie przez:  
 Paweł Wielgosz  
Data podpisu:  
2024.08.14 13:34:25.

Jednocześnie informuje się, że zgodnie z art. 22 ust. 2 ustawy z dnia 17 maja 1989 r. Prawo geodezyjne i kartograficzne (Dz. U. z 2024 r. poz. 1151) należy zgłosić do Powiatowego Ośrodka Dokumentacji Geodezyjnej i Kartograficznej w Poznaniu wszelkie zmiany danych objętych ewidencją gruntów i budynków (w tym dotyczących między innymi zmiany użytków oraz wprowadzenia do ewidencji budynków) - w ciągu 30 dni licząc od dnia powstania tych zmian.

Starosta Poznański

ul. Jackowskiego 18  
60-509 Poznań

WŚ.613.14.15.2024.III  
Za dowodem doręczenia!

Poznań, 30.09.2024 r.

#### DECYZJA

Na podstawie art. 90 w związku z art. 83a ust. 1 i 2a, 83c ust. 1, 3 i 4, art. 83d ust. 1, 2 i 4, art. 84, art. 85, art. 86 ust. 1, pkt 7 ustawy z dnia 16 kwietnia 2004 r. o ochronie przyrody (Dz. U. z 2023 r., poz. 1336 ze zm.), art. 104 § 1 ustawy z dnia 14 czerwca 1960 r. Kodeks postępowania administracyjnego (Dz. U. z 2024 r., poz. 572),

na wniosek Pana Krzysztofa Szczepaniaka pełnomocnika Gminy Komorniki:

#### Starosta

1. Zezwala na usunięcie wymienionego poniżej drzewa wielopniowego:

Numer ewidencyjny działki	Numer arkusza mapy	Obręb ewidencyjny	Drzewo		
			Gatunek	Ilość (szt.)	Obwody pni (cm)
16/4	6	Wiry	Czeremcha amerykańska	1 szt. trójpniowa	26 + 20 + 25

2. Ustala termin usunięcia ww. drzewa do 31 grudnia 2024 r.

3. Nakłada obowiązek, w zamian za usunięcie drzewa wymienionego w punkcie 1 decyzji dokonania nasadzenia rekompensującego ubytek zieleni w środowisku w ilości 1 szt. drzewa gatunku liściastego, np. buk zwyczajny (*Fagus sylvatica*), lipa drobnolistna (*Tilia cordata*), klon zwyczajny (*Acer platanoides*), dąb bezszypułkowy (*Quercus petraea*). Drzewo wykorzystane do nasadzenia powinno mieć na wysokości 100 cm min. obwód pnia 14 cm i wysokość min. 2,0 m. Po posadzeniu, drzewo należy zabezpieczyć, np. palikami z poprzecznymi regłami, a pień drzewa należy przywiązać taśmą do palików.

4. Ustala miejsce dokonania nasadzenia rekompensującego ubytek zieleni w środowisku na terenie działki o numerze ewidencyjnym 1022/3 (arkusz mapy 18), obręb Komorniki, gmina Komorniki, stanowiącej własność Gminy Komorniki w terminie **do 31 stycznia 2025 r.**

5. Określa obowiązek złożenia, do tut. Organu w terminie do 28 lutego 2025 r., pisemnej informacji o wykonaniu nasadzenia zastępczego z podaniem: gatunku, miejsca i numeru ewidencyjnego działki oraz daty wykonania nasadzenia zastępczego.

#### Uzasadnienie

Do Starostwa Powiatowego w Poznaniu wpłynął wniosek Pana Krzysztofa Szczepaniaka, pełnomocnika Gminy Komorniki z dnia 01.07.2024 r. o wydanie zezwolenia na usunięcie drzewa wielopniowego wymienionego w punkcie 1 decyzji, rosnącego na działce o numerze ewidencyjnym: 16/4 (arkusz mapy 6), obręb Wiry, gmina Komorniki, stanowiącej własność Gminy Komorniki.

Celem rozpatrzenia wniosku, w dniu 09.08.2024 r. przeprowadzono oględziny z udziałem przedstawicieli Starostwa Powiatowego w Poznaniu. W wyniku oględzin terenowych stwierdzono, że wnioskowane do usunięcia drzewo rosnące w pasie drogowym drogi publicznej jest w dobrym stanie zdrowotnym, fitosanitarnym i rokuje dalszą przydatność hodowlaną w kolejnych sezonach wegetacyjnych. Czeremcha amerykańska jest w juvenilnej fazie wzrostu, nie osiągnęła dojrzałości biologicznej. Pień drzewa rozwidla się u podstawy na trzy osobne przewodniki, bez widocznych wypróchnień i ubytków tkanki drzewnej. Korony regularne, gęsto ugałęziane, prawidłowo ulistnione, zbudowane zgodnie ze specyfiką gatunkową. W obrębie pni oraz koron nie zaobserwowano widocznych symptomów świadczących o obniżeniu kondycji zdrowotnej tego egzemplarza. Wnioskowane do usunięcia drzewo koliduje z realizacją inwestycji polegającej na budowie ulicy Żabikowskiej w Wirach. W związku z powyższym, tut. Organu, zakwalifikował do usunięcia przedmiotowe drzewo. Jednocześnie należy zaznaczyć, iż obszar, na którym rosną przedmiotowe



drzewa, w obowiązującym miejscowym planie zagospodarowania przestrzennego jest przeznaczony na tereny dróg publicznych gminnych dojazdowych. W związku z powyższym, usunięcie przedmiotowego drzewa w celu przywrócenia gruntu do użytkowania zgodnie z przeznaczeniem terenu, określonym w miejscowym planie zagospodarowania przestrzennego, w ocenie Organu orzekającego należy uznać za zasadne.

Biorąc powyższe pod uwagę, potwierdzono zasadność usunięcia przedmiotowego drzewa wielopniowego i zgodnie z art. 86 ust. 1 pkt 7 ustawy o ochronie przyrody za usunięcie drzewa wymienionego w punkcie 1 nie pobiera się opłaty.

Na podstawie art. 83c ust. 3 ustawy o ochronie przyrody Starosta Poznański nałożył na wnioskodawcę obowiązek w zamian za usunięcie drzewa wymienionego w punkcie 1, posadzenia jednej sztuki drzewa liściastego, np. buk zwyczajny (*Fagus sylvatica*), lipa drobnolistna (*Tilia cordata*), klon zwyczajny (*Acer platanoides*), dąb bezszypułkowy (*Quercus petraea*) na terenie działki o numerze ewidencyjnym 1022/3 (arkusz mapy 18), obręb Komorniki, gmina Komorniki. Obowiązek wykonania nasadzenia wynika z faktu, że przedmiotowe drzewo, pomimo zakwalifikowania do usunięcia, zachowało żywotność, a posadzone w zamian drzewo właściwie zrekompensuje ubytek zieleni w środowisku. Organ określając obowiązek dokonania nasadzenia zastępczego wziął pod uwagę kryteria, o których mowa w art. 83 c ust. 4 i nałożył obowiązek rekompensaty ubytku zieleni w środowisku, o którym mowa w pkt 3 i 4 decyzji.

Usunięcie ww. drzewa nie jest przedsięwzięciem, które może potencjalnie znacząco oddziaływać na obszar NATURA 2000, a ponadto w dniu oględzin nie stwierdzono w obrębie wnioskowanego do usunięcia drzewa występowania gatunków chronionych zwierząt, roślin i grzybów oraz ich siedlisk. Podczas oględzin nie stwierdzono również występowania siedlisk ptaków, jednak należy zwrócić szczególną uwagę czy od dnia oględzin ptaki nie zasiedliły wnioskowanego do usunięcia drzewa.

Zgodnie z art. 83a ust. 2a ustawy o ochronie przyrody Starosta Poznański uzgodnił z Regionalnym Dyrektorem Ochrony Środowiska w Poznaniu wydanie zezwolenia na usunięcie drzewa, wymienionego w punkcie 1 niniejszej decyzji, rosnącego w obrębie pasa drogowego drogi publicznej.

Zgodnie z art. 90 ustawy o ochronie przyrody organem właściwym do wydania niniejszego zezwolenia na usunięcie drzewa z terenu nieruchomości gminnych jest starosta. Dlatego po przeanalizowaniu stanu faktycznego i prawnego przedmiotowej sprawy oraz stwierdzając, iż zostały spełnione przesłanki uzasadniające usunięcie drzewa wymienionego w punkcie 1 niniejszej decyzji, Starosta Poznański udziela zezwolenia zgodnie z sentencją niniejszej decyzji.

#### **Pouczenie.**

1. Od niniejszej decyzji służy stronie odwołanie do Samorządowego Kolegium Odwoławczego, za pośrednictwem Starosty Poznańskiego, w terminie 14 dni od daty jej doręczenia.
2. Przed upływem terminu do wniesienia odwołania strona może zrzec się prawa do wniesienia odwołania wobec organu administracji publicznej, który wydał decyzję. Z dniem doręczenia Staroście Poznańskiemu oświadczenia strony o zrzeczeniu się prawa do wniesienia odwołania, decyzja staje się ostateczna i prawomocna i nie będzie podlegała zaskarżeniu do sądu administracyjnego.
3. Jeżeli w trakcie prac związanych z usuwaniem drzewa stwierdzone zostaną gatunki chronione, prace powinny zostać przerwane do czasu uzyskania stosownego zezwolenia na odstępstwa od zakazów. Zezwolenie takie zgodnie z art. 56 ust. 1 i 2 wyżej cytowanej ustawy o ochronie przyrody może wydawać odpowiednio Generalny Dyrektor Ochrony Środowiska lub Regionalny Dyrektor Ochrony Środowiska w Poznaniu.

z up. STAROSTY  
Marzena Pawłowska  
Kierownik Referatu  
w Wydziale Ochrony Środowiska,  
Rolnictwa i Leśnictwa  
(dokument podpisany kwalifikowanym  
podpisem elektronicznym)



Załącznik do decyzji:

1. Plan nasadzeń zastępczych

Strony postępowania:

1. Wójt Gminy Komorniki  
ul. Stawna 1  
62-052 Komorniki
2. aa

Sprawę prowadzi: Maria Leszczyńska-Pawlak, starszy inspektor, tel. (61) 84-10-765

Nie pobrano opłaty skarbowej na podstawie  
art. 7 pkt 3 oraz załącznika cz. III ust. 44 kol 4 pkt 6  
ustawy z dnia 16 listopada 2006 roku o opłacie skarbowej  
(Dz. U. z 2023 r., poz. 2111)

Ponadto informujemy:

**Niniejsze zezwolenie nie zwalnia z obowiązku uzyskania decyzji wymaganych przepisami odrębnymi.**



**Komorniki - System Informacji Przestrzennej**  
skala 1 : 500



Dokument podpisany elektronicznie dnia: 2024.09.30 o godzinie: 12:51:23 przez:  
Marzena Pawłowska.

strona 1

DO: JA;  
OD: STAROSTWO POWIATOWE W POZNANIU  
DATA: 2024-10-15

Dokument elektroniczny

Miejsce i data sporządzenia dokumentu

Poznań, 2024-10-15

Dane nadawcy

Starosta Poznański  
60-509 Poznań  
Maksymiliana Jackowskiego 18

Dane adresata

Krzysztof Szczepaniak  
62-050 Mosina  
ul. Władysława Komara 2

ZAŚWIADCZENIE

WŚ.613.14.00015.2024.III

Działając na podstawie art. 217 § 2 ustawy z dnia 14 czerwca 1960 r. Kodeks postępowania administracyjnego (Dz. U. z 2024 r., poz. 572), Starosta Poznański zaświadcza, że decyzja z dnia 30.09.2024 r., znak: WŚ.613.14.15.2024.III zezwalająca na usunięcie 1 sztuki trójpnioowego drzewa z gatunku czerecha amerykańska, rosnącego na działce o numerze ewidencyjnym: 16/4, obręb Wiry, gmina Komorniki stała się ostateczna dnia 15.10.2024 r.

Niniejsze zaświadczenie wydaje się na wniosek z dnia 11.10.2024 r., pełnomocnika Gminy Komorniki, Pana Krzysztofa Szczepaniaka.

z up. STAROSTY  
Marzena Pawłowska  
Kierownik Referatu  
Wydziału Ochrony Środowiska,  
Rolnictwa i Leśnictwa  
(dokument podpisany kwalifikowanym podpisem elektronicznym)

Zwolnienie z obowiązku zapłaty opłaty skarbowej na podstawie art. 7 pkt 3 ustawy z dnia 16 listopada 2006 r. o opłacie skarbowej (Dz. U. z 2023 r. poz. 2111)

Dokument został podpisany, aby go zweryfikować należy użyć oprogramowania do weryfikacji podpisu. Data złożenia podpisu:  
2024-10-15T12:30:19Z

Podpis elektroniczny



Starosta Poznański  
ul. Jackowskiego 18  
60-509 Poznań  
Nr AB.6740.14.84.2024.XI  
Za dowodem doręczenia  
Przy odpowiedzi uprasza się  
o powołanie nr sprawy

Poznań, dnia 17.09.2024 r.

**DECYZJA NR 2907/24**

Na podstawie art. 28, art. 33 ust. 1, art. 34 ust. 4 i art. 36 ustawy z dnia 7 lipca 1994 r. – Prawo budowlane (Dz. U. z 2024 r., poz. 752 t.j.) oraz na podstawie art. 104 ustawy z dnia 14 czerwca 1960 r. – Kodeks postępowania administracyjnego (Dz. U. z 2024 r. poz. 572 t.j.), po rozpatrzeniu wniosku o pozwolenie na budowę<sup>1)</sup> z dnia **01.07.2024 r.**

**zatwierdzam projekt zagospodarowania terenu oraz projekt architektoniczno-budowlany i udzielam pozwolenia na budowę<sup>1)</sup>**

dla:

**Gminy Komorniki**

**62-052 Komorniki, ul. Stawna 1**

(imię i nazwisko lub nazwa inwestora oraz jego adres)

obejmujące:

**budowę ul. Żabikowskiej**

**w m. Wiry, gmina Komorniki**

**nr ewidencyjny gruntów: Komorniki;Wiry; dz. 9/2, 8/1, 7/2, 111/7,  
16/2, 16/66, 16/4, 111/6, 16/19, 2/1**

**autor projektu: Krzysztof Szczepaniak, Leszek Warzecha, Agnieszka Bosacka**

**nr uprawnień: WKP/0257/POOD/08, 404/87/Pw, 7131-7132/137/PW/2002**

**w specjalności: drogowej, instalacyjno-inżynierskiej, instalacyjnej**

(nazwa i rodzaj oraz adres zamierzenia budowlanego,  
rodzaj(e) obiektu(-ów) albo robót budowlanych, funkcja i rodzaj zabudowy, imię i nazwisko projektanta oraz  
specjalność, zakres i numer jego uprawnień budowlanych oraz informacja o wpisie  
na listę członków właściwej izby samorządu zawodowego)

z zachowaniem następujących warunków:

1. Szczególne warunki zabezpieczenia terenu budowy i prowadzenia robót budowlanych: roboty budowlane należy wykonać zgodnie z warunkami technicznymi i zasadami bhp obowiązującymi w budownictwie oraz uzgodnieniami do projektu, a teren budowy zabezpieczyć przed dostępem osób niepowołanych<sup>2)</sup>
2. Czas użytkowania tymczasowych obiektów budowlanych: zaplecze budowy na czas realizacji budowy<sup>2)</sup>
3. Terminy rozbiórk:
  - 1) istniejących obiektów budowlanych nieprzewidzianych do dalszego użytkowania;<sup>2)</sup>
  - 2) tymczasowych obiektów budowlanych: zaplecze budowy na 7 dni przed zawiadomieniem o zakończeniu budowy<sup>2)</sup>
4. Szczegółowe wymagania dotyczące nadzoru na budowie:<sup>2)</sup>

wynikających z art. 36 ust. 1 pkt 1-4 oraz art. 42 ust. 2 i 3 ustawy z dnia 7 lipca 1994 r. – Prawo budowlane<sup>3)</sup>

**UZASADNIENIE**

Decyzję wydaje się w oparciu o ustalenia miejscowego planu zagospodarowania przestrzennego części wsi Wiry w rejonie ulic: Żabikowskiej, Wirowskiej i Komornickiej zatwierdzonego Uchwałą nr XLIV/285/2010 Rady Gminy Komorniki z dnia 1 marca 2010 r. W przedmiotowej sprawie przeprowadzono postępowanie administracyjne z udziałem stron, zgodnie z art. 61 § 4 i art. 10 § 1 Kodeksu postępowania administracyjnego.

Od decyzji przysługuje odwołanie do Wojewody Wielkopolskiego za pośrednictwem organu, który wydał niniejszą decyzję, w terminie 14 dni od dnia jej doręczenia. Decyzja od której uzasadnienia organ odstąpił z powodu uwzględnienia w całości żądania strony, jest ostateczna. Przed upływem terminu do wniesienia odwołania strona może zrzec się prawa do wniesienia odwołania wobec organu administracji publicznej, który wydał decyzję. Z dniem doręczenia organowi administracji publicznej oświadczenia o zrzeczeniu się prawa do wniesienia odwołania przez ostatnią ze stron postępowania, decyzja staje się ostateczna i prawomocna. Decyzja podlega wykonaniu przed upływem terminu do wniesienia odwołania, jeżeli jest zgodna z żądaniem wszystkich stron lub jeżeli wszystkie strony zrzekły się prawa do wniesienia odwołania.

**ADNOTACJA DOTYCZĄCA OPŁATY SKARBOWEJ:**

Zwolnienie od opłaty skarbowej na podstawie art. 7 pkt. 3 ustawy z dnia 16 listopada 2006 r. o opłacie skarbowej (Dz. U. z 2023 r., poz. 2111).



Signed by /  
Podpisano przez:

Natalia Borowska  
Starostwo  
Powiatowe w  
Poznaniu

Date / Data: 2024-  
09-17 14:24

z up. Starosty Poznańskiego

Natalia Borowska

Dyrektor

Wydział Administracji Architektoniczno-Budowlanej  
(dokument podpisany kwalifikowanym podpisem elektronicznym)

Otrzymują:

1. Pełnomocnik (ePUAP)
2. Strony postępowania wg wykazu
3. S.P. A/a;

Do wiadomości:

1. Wójt Gminy Komorniki
2. PINB
3. Wójt Gminy Komorniki – Podatki od Nieruchomości;

Sprawę prowadzi:

starszy inspektor Emilia Łuka, tel. 61 84 10 525, pokój 006

Informacja o niniejszej decyzji oraz o możliwości zapoznania się z dokumentacją sprawy, w tym z uzgodnieniem regionalnego dyrektora ochrony środowiska i opinią inspektora sanitarnego, podlega podaniu do publicznej wiadomości zgodnie z art. 95 ust. 3 ustawy z dnia 3 października 2008 r. o udostępnianiu informacji o środowisku i jego ochronie, udziale społeczeństwa w ochronie środowiska oraz o ocenach oddziaływania na środowisko (Dz. U. z 2021 r., poz. 2373 t.j.)<sup>4)</sup>

Informacja o niniejszej decyzji i o możliwościach zapoznania się z jej treścią oraz z dokumentacją sprawy podlega podaniu do publicznej wiadomości zgodnie z art. 72 ust. 6 ustawy z dnia 3 października 2008 r. o udostępnianiu informacji o środowisku i jego ochronie, udziale społeczeństwa w ochronie środowiska oraz o ocenach oddziaływania na środowisko<sup>5)</sup>.

Pouczenie:

1. Inwestor jest obowiązany zawiadomić o zamierzonym terminie rozpoczęcia robót budowlanych właściwy organ nadzoru budowlanego oraz projektanta sprawującego nadzór nad zgodnością realizacji budowy z projektem, dołączając na piśmie:
  - 1) oświadczenie kierownika budowy (robót) stwierdzające sporządzenie planu bezpieczeństwa i ochrony zdrowia oraz przyjęcie obowiązku kierowania budową (robotami budowlanymi), a także zaświadczenie, o którym mowa w art. 12 ust. 7 ustawy z dnia 7 lipca 1994 r. - Prawo budowlane;
  - 2) w przypadku ustanowienia nadzoru inwestorskiego – oświadczenie inspektora nadzoru inwestorskiego stwierdzające przyjęcie obowiązku pełnienia nadzoru inwestorskiego nad danymi robotami budowlanymi, a także zaświadczenie, o którym mowa w art. 12 ust. 7 ustawy z dnia 7 lipca 1994 r. – Prawo budowlane;
  - 3) informację zawierającą dane zamieszczone w ogłoszeniu, o którym mowa w art. 42 ust. 2 pkt 2 ustawy z dnia 7 lipca 1994 r. – Prawo budowlane (zob. art. 41 ust. 4 ustawy z dnia 7 lipca 1994 r. – Prawo budowlane).
2. Do użytkowania obiektu budowlanego, na budowę, którego wymagane jest pozwolenie na budowę, można przystąpić po zawiadomieniu właściwego organu nadzoru budowlanego o zakończeniu budowy, jeżeli organ ten, w terminie 14 dni od dnia doręczenia zawiadomienia, nie zgłosi sprzeciwu w drodze decyzji (zob. art. 54 ustawy z dnia 7 lipca 1994 r. – Prawo budowlane). Przed przystąpieniem do użytkowania obiektu budowlanego inwestor jest obowiązany uzyskać decyzję o pozwoleniu na użytkowanie, jeżeli na budowę obiektu budowlanego jest wymagane pozwolenie na budowę i jest on zaliczony do kategorii: V, IX-XVI, XVII (z wyjątkiem warsztatów rzemieślniczych, stacji obsługi pojazdów, myjni samochodowych i garaży do pięciu stanowisk włącznie), XVIII (z wyjątkiem obiektów magazynowych: budynki składowe, chłodnie, hangary i wiaty, a także budynków kolejowych: nastawnie, podstacje trakcyjne, lokomotywnie, wagonownie, strażnice przejazdowe i myjnie taboru kolejowego), XX, XXII (z wyjątkiem placów składowych, postojowych i parkingów), XXIV (z wyjątkiem stawów rybnych), XXVII (z wyjątkiem jazów, wałów przeciwpowodziowych, opasek i ostróg brzegowych oraz rowów melioracyjnych), XXVIII-XXX (zob. art. 55 ust. 1 pkt 1 ustawy z dnia 7 lipca 1994 r. – Prawo budowlane).
3. Inwestor może przystąpić do użytkowania obiektu budowlanego przed wykonaniem wszystkich robót budowlanych pod warunkiem uzyskania decyzji o pozwoleniu na użytkowanie wydanej przez właściwy organ nadzoru budowlanego (zob. art. 55 ust. 1 pkt 3 ustawy z dnia 7 lipca 1994 r. – Prawo budowlane).
4. Inwestor zamiast dokonania zawiadomienia o zakończeniu budowy może wystąpić z wnioskiem o wydanie decyzji o pozwoleniu na użytkowanie (zob. art. 55 ust. 2 ustawy z dnia 7 lipca 1994 r. – Prawo budowlane).
5. Przed wydaniem decyzji w sprawie pozwolenia na użytkowanie obiektu budowlanego właściwy organ nadzoru budowlanego przeprowadzi obowiązkową kontrolę budowy zgodnie z art. 59a ustawy z dnia 7 lipca 1994 r. – Prawo budowlane. (zob. art. 59 ust. 1 ustawy z dnia 7 lipca 1994 r. – Prawo budowlane). Wniosek o udzielenie pozwolenia na użytkowanie stanowi wezwanie właściwego organu do przeprowadzenia obowiązkowej kontroli budowy (zob. art. 57 ust. 6 ustawy z dnia 7 lipca 1994 r. – Prawo budowlane).

<sup>1)</sup> Należy wpisać „budowę” lub „rozbiórke”.

<sup>2)</sup> Należy wpisać „budowlany” lub „rozbiórki”.

<sup>3)</sup> Należy wskazać podstawę prawną nałożenia warunków, np. art. 36 ust. 1 pkt 1-4, art. 42 ust. 2 i 3 ustawy z dnia 7 lipca 1994 r. – Prawo budowlane albo art. 93 ust. 2 i 3 ustawy z dnia 3 października 2008 r. o udostępnianiu informacji o środowisku i jego ochronie, udziale społeczeństwa w ochronie środowiska oraz o ocenach oddziaływania na środowisko (Dz. U. z 2016 r. j.t. z późn. zm.).

<sup>4)</sup> Dotyczy decyzji wydanych w toku postępowania, w ramach którego przeprowadzono ponowną ocenę oddziaływania na środowisko.

<sup>5)</sup> Dotyczy przedsięwzięć mogących znacząco oddziaływać na środowisko.

*„Budowa ul. Żabikowskiej w Wirach”.*



## **IV. Część rysunkowa**

- 1. Plan orientacyjny, skala 1:10 000**
- 2. Plan sytuacyjny, skala, - 1:500**
- 3. Przekrój normalny, skala - 1:100**
- 4. Przekrój podłużny, skala 1:100/1000**
- 5. Szczegóły konstrukcyjne, skala 1:20**