









MAPA POGLĄDOWA
 skala 1:500
 Przebudowa drogi powiatowej Nr 1370N
 w msc. Sząbruk (ul. Andrzeja Samulowskiego)

LEGENDA:

-  - nawierzchnia drogi przeznaczona do remontu
-  - projektowane płytki typu stop
-  - projektowana lokalizacja latarni doświetlających przejście dla pieszych
-  - punktowe elementy odbłaskowe (PEO)
-  - istniejące płytki typu STOP
-  - bariery ochronne U-11a
-  - nawierzchnia dojścia chodnika przeznaczona do budowy, przebudowy lub remontu
-  - nawierzchnia mat antypoślizgowych o długości min. 20 m

